SCAVI E BONIFICHE	
STERRO	13.261 mq
RILEVATI	
RILEVATO	0.372 mq
SOVRASTRUTTURA STRADALE	
CASSONETTO	22.204 m
MISTO STABILIZZATO	24.894 m
MARCIAPIEDE	6.058 m

SEZIONE N. : 1
QT. PROGETTO : 23.529
DIST.PROG. : 0.000
DIST.SUCC. : 4.410

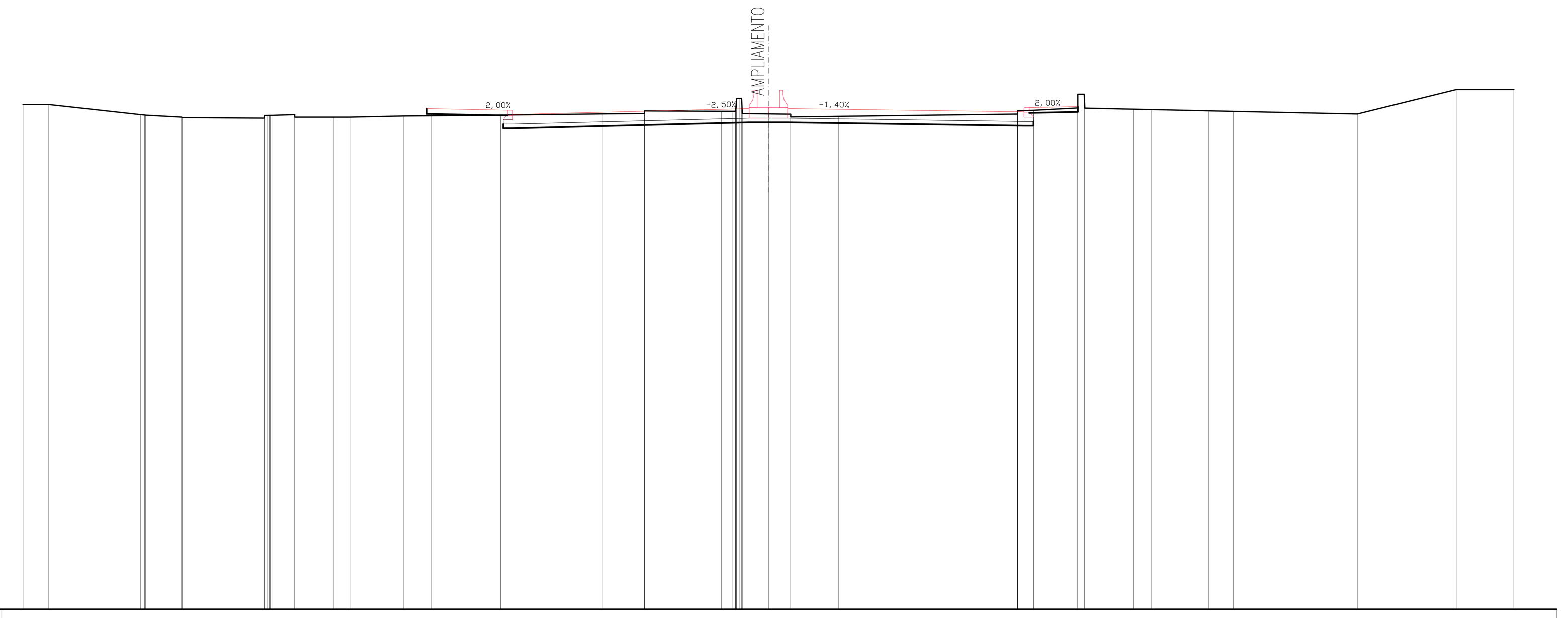

SCALA 1:200

QT.RIF. 0.000

QUOTE TERRENO	23.72 23.72 23.25 23.23 23.22 23.13 23.10 23.08 23.20 23.21 23.21 23.21 23.25 23.12 23.13 23.18 23.19 23.22 23.28 23.29 23.42 23.40 23.40 23.45 23.40 23.57 23.67 23.73 24.01 24.01 23.29 23.28 23.26 23.13 23.16 23.27 23.38 23.42 23.45 23.56 23.75 23.81 23.89 24.20 24.20 23.55 23.50 23.48 23.42 23.40 23.27 24.42 24.42
DIST.PARZIALI TERRENO	1.21 4.30 1.68 3.84 1.07 1.85 0.74 2.54 1.29 3.25 4.77 1.98 3.60 0.54 1.22 1.05 2.26 8.39 0.76 2.07 2.28 0.86 2.68 1.16 5.81 4.65 2.71
QUOTE PROGETTO	23.53 23.45 23.25 23.53 23.53 23.37 23.57 23.62
DIST.PARZIALI PROGETTO	3.78 11.10 1.80 11.10 2.27

Sottopasso GRA
Roma – Tivoli
Sz. 1 – 62

SCAVI E BONIFICHE	
STERRO	14.632 mq
RILEVATI	
RILEVATO	0.378 mq
SOVRASTRUTTURA STRADALE	
CASSONETTO	22.206 m
MISTO STABILIZZATO	24.887 m
MARCIAPIEDE	6.054 m

SEZIONE N. : 2
QT. PROGETTO : 23.525
DIST.PROG. : 4.410
DIST.PREC. : 4.410
DIST.SUCC. : 12.042

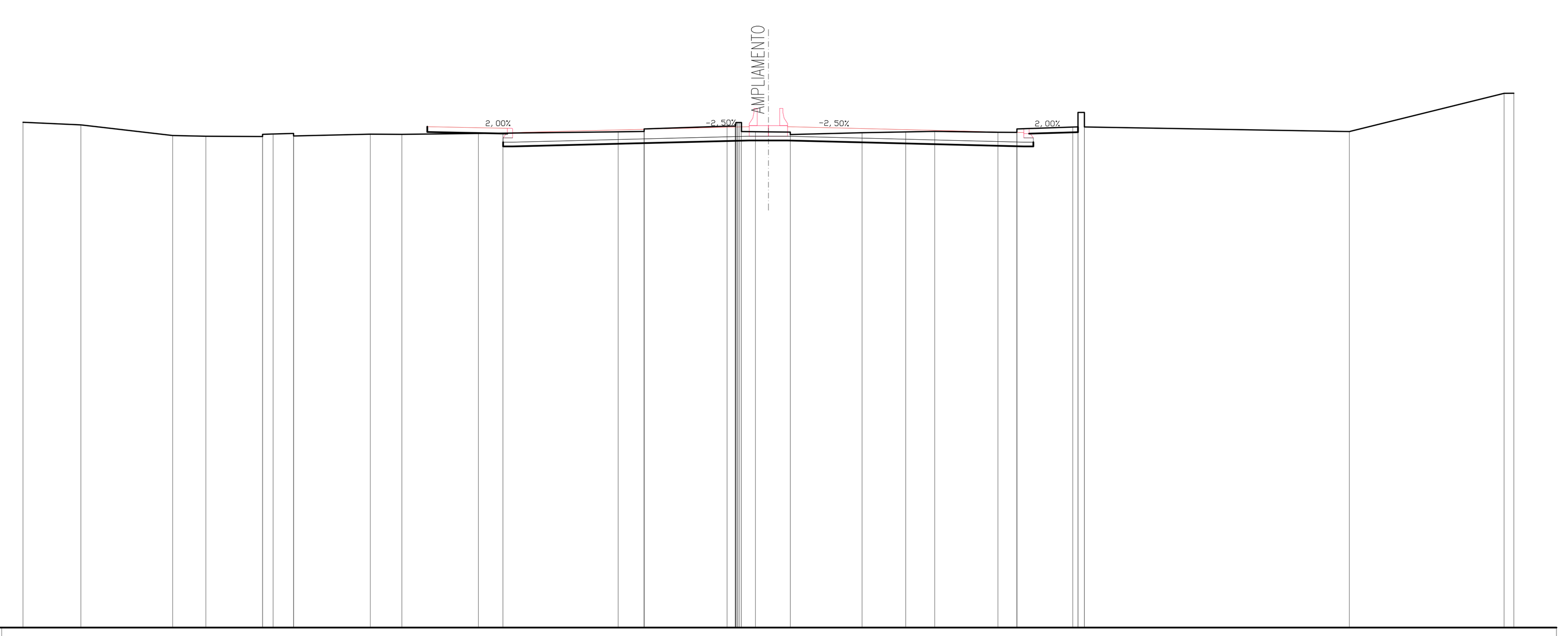

SCALA 1:200

QT.RIF. 0.000

QUOTE TERRENO	23.73 23.61 23.11 23.08 23.06 23.16 23.18 23.21 23.09 23.17 23.17 23.21 23.22 23.28 23.42 23.30 23.55 23.55 23.55 23.72 23.72 23.72 23.72 23.50 23.39 23.28 23.27 23.16 23.24 23.28 23.30 23.26 23.26 23.42 23.51 24.19 23.52 24.19 23.51 23.30 25.09 25.09
DIST.PARZIALI TERRENO	2.72 4.31 1.56 2.67 0.49 0.96 3.60 1.48 3.59 1.15 5.41 1.22 3.89 0.38 0.65 0.61 1.03 3.37 2.05 1.36 2.97 0.89 2.62 12.44 7.26 0.46
QUOTE PROGETTO	23.52 23.45 23.25 23.52 23.52 23.25 23.45 23.52
DIST.PARZIALI PROGETTO	3.76 11.10 1.80 11.10 2.29

Sottopasso GRA
Roma – Tivoli
Sz. 2 – 62

SCAVI E BONIFICHE	
STERRO	14.314 mq
RILEVATI	
RILEVATO	0.413 mq
SOVRASTRUTTURA STRADALE	
CASSONETTO	22.206 m
MISTO STABILIZZATO	24.888 m
MARCIAPIEDE	7.692 m

SEZIONE N. : 3
QT. PROGETTO : 23.514
DIST.PROG. : 16.452
DIST.PREC. : 12.042
DIST.SUCC. : 7.958

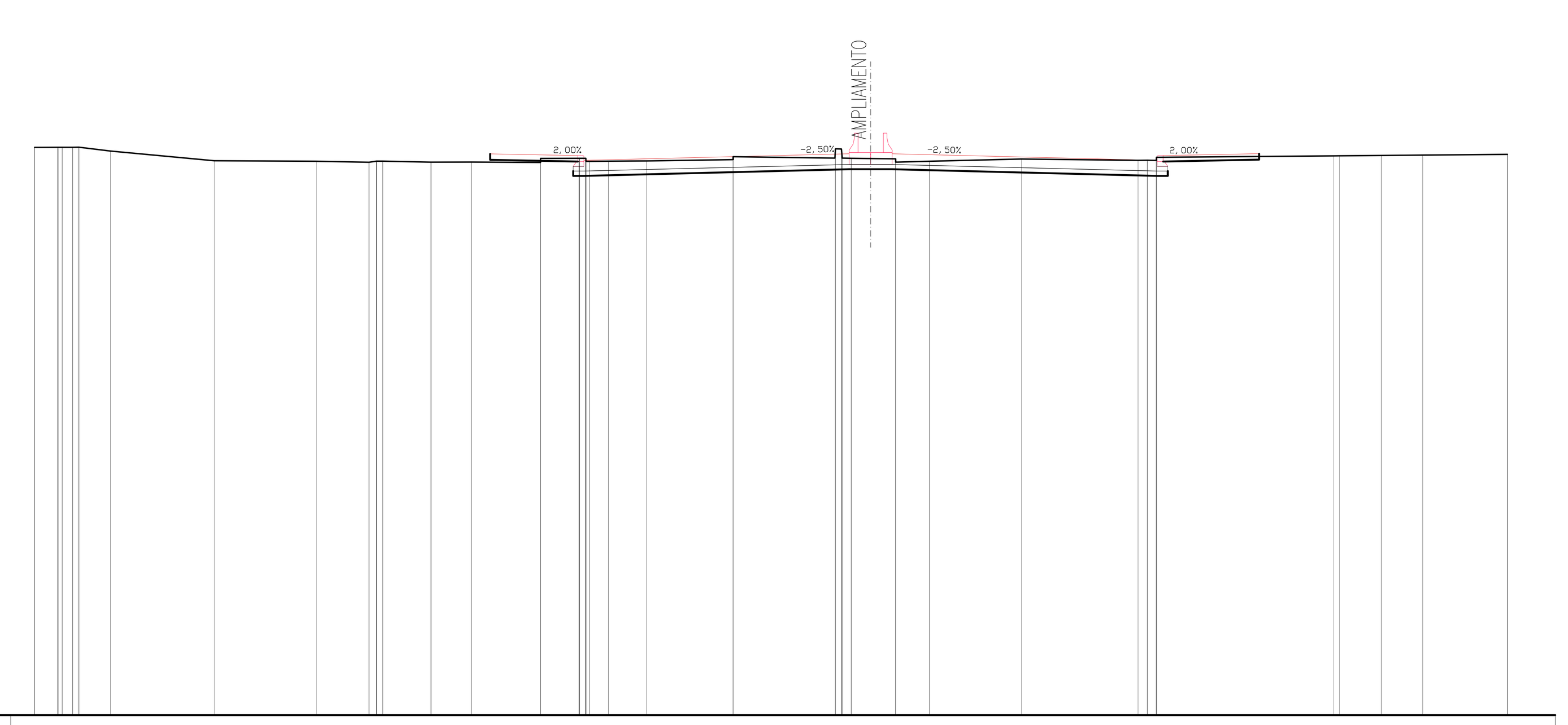

SCALA 1:200

QT.RIF. 0.000

QUOTE TERRENO	23.78 23.78 23.78 23.78 23.79 23.63 23.22 23.20 23.16 23.20 23.20 23.16 23.17 23.15 23.32 23.32 23.32 23.24 23.20 23.20 23.20 23.21 23.27 23.39 23.33 23.72 23.71 23.33 23.31 23.16 23.30 23.20 23.29 23.24 23.24 23.23 23.36 23.43 23.43 23.44 23.46 23.49
DIST.PARZIALI TERRENO	0.96 0.44 1.32 4.35 4.27 2.21 2.02 1.69 2.90 1.62 0.80 1.58 3.63 4.27 0.38 0.81 1.04 1.42 3.84 4.89 0.39 0.37 7.40 1.74 1.74 3.55
QUOTE PROGETTO	23.51 23.44 23.24 23.51 23.51 23.24 23.44 23.52
DIST.PARZIALI PROGETTO	3.67 11.10 1.80 11.10 4.02

Sottopasso GRA
Roma – Tivoli
Sz. 3 – 62

SCAVI E BONIFICHE	
STERRO	14.493 mq
RILEVATI	
RILEVATO	0.238 mq
SOVRASTRUTTURA STRADALE	
CASSONETTO	22.207 m
MISTO STABILIZZATO	24.891 m
MARCIAPIEDE	10.240 m

SEZIONE N. : 4
QT. PROGETTO : 23.513
DIST.PROG. : 24.410
DIST.PREC. : 7.958
DIST.SUCC. : 19.998

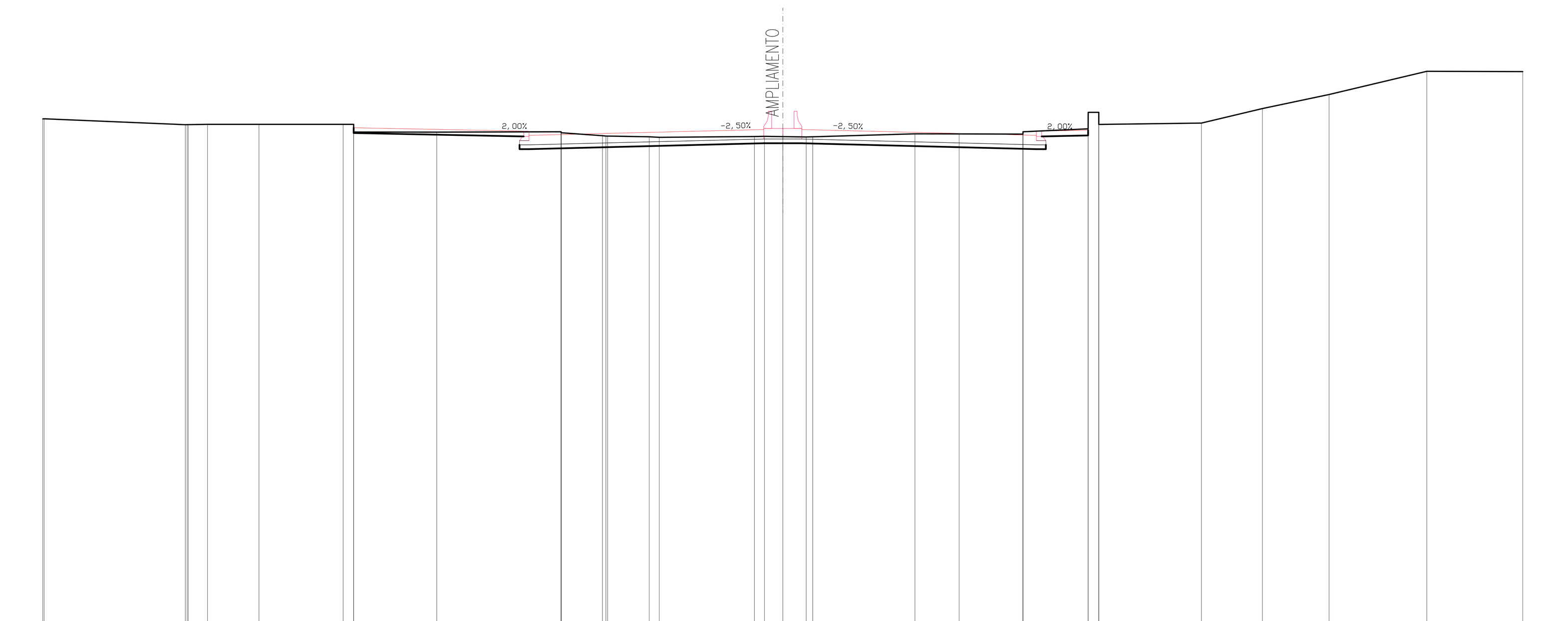

SCALA 1:200

QT.RIF. 0.000

QUOTE TERRENO	24.01 24.02 23.74 23.74 23.74 23.76 23.76 23.76 23.76 23.39 23.39 23.36 23.41 23.22 23.20 23.20 23.17 23.14 23.18 23.19 23.18 23.16 23.17 23.31 23.30 23.29 23.38 23.40 23.55 24.32 24.32 23.75 23.82 24.50 25.16 26.26 26.25
DIST.PARZIALI TERRENO	6.68 0.91 2.43 3.98 0.50 3.93 5.88 1.96 1.97 0.48 4.50 0.47 0.87 1.11 4.83 2.09 3.02 3.08 0.50 4.86 2.88 3.15 4.62 4.54
QUOTE PROGETTO	23.60 23.44 23.24 23.51 23.51 23.24 23.44 23.48
DIST.PARZIALI PROGETTO	8.04 11.10 1.80 11.10 2.20

Sottopasso GRA
Roma – Tivoli
Sz. 4 – 62

SCAVI E BONIFICHE	
STERRO	14.245 mq
RILEVATI	
RILEVATO	0.245 mq
SOVRASTRUTTURA STRADALE	
CASSONETTO	22.206 m
MISTO STABILIZZATO	24.893 m
MARCIAPIEDE	10.475 m

SEZIONE N. : 5
QT. PROGETTO : 23.538
DIST.PROG. : 44.408
DIST.PREC. : 19.998
DIST.SUCC. : 11.627

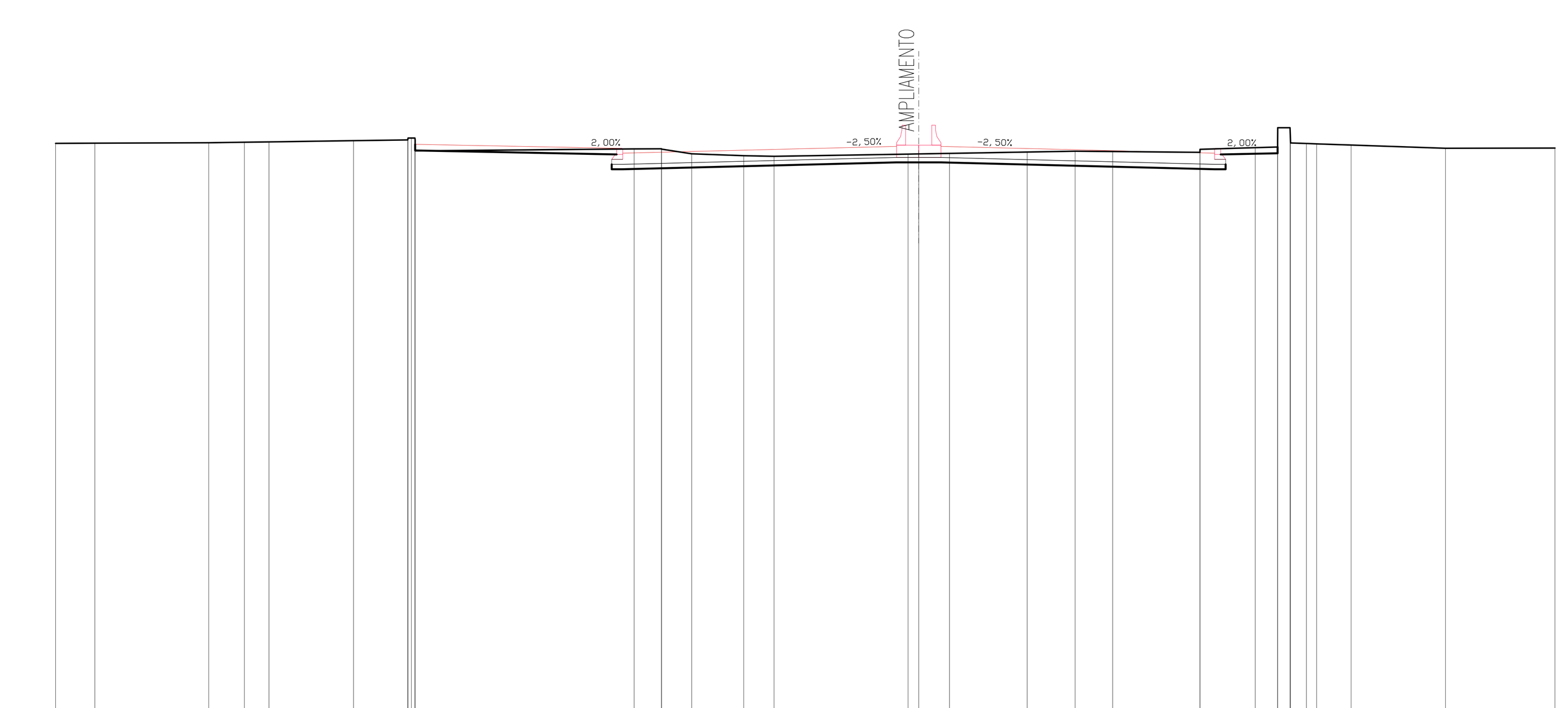

SCALA 1:200

QT.RIF. 0.000

QUOTE TERRENO	23.66 23.67 23.68 23.71 23.72 23.77 23.80 23.88 23.88 23.88 23.80 23.56 23.35 23.43 23.44 23.43 23.24 23.16 23.14 23.22 23.23 23.25 23.31 23.34 23.33 23.30 23.42 23.49 23.51 23.74 24.29 24.29 23.68 23.65 23.64 23.59 23.46 23.47
DIST.PARZIALI TERRENO	1.59 4.62 1.44 1.00 3.43 2.20 8.88 1.11 1.22 2.11 1.23 5.44 0.43 1.25 3.15 1.94 1.53 3.54 2.24 0.90 0.50 0.64 0.47 1.39 3.83 4.44
QUOTE PROGETTO	23.62 23.46 23.26 23.54 23.54 23.26 23.46 23.51
DIST.PARZIALI PROGETTO	8.17 11.10 1.80 11.10 2.30

Sottopasso GRA
Roma – Tivoli
Sz. 5 – 62

SCAVI E BONIFICHE	
STERRO	14.197 mq
RILEVATI	
RILEVATO	0.122 mq
SOVRASTRUTTURA STRADALE	
CASSONETTO	27.339 m
MISTO STABILIZZATO	24.894 m
MARCIAPIEDE	8.097 m

SEZIONE N. : 6
QT. PROGETTO : 23.567
DIST.PROG. : 56.035
DIST.PREC. : 11.627
DIST.SUCC. : 8.357

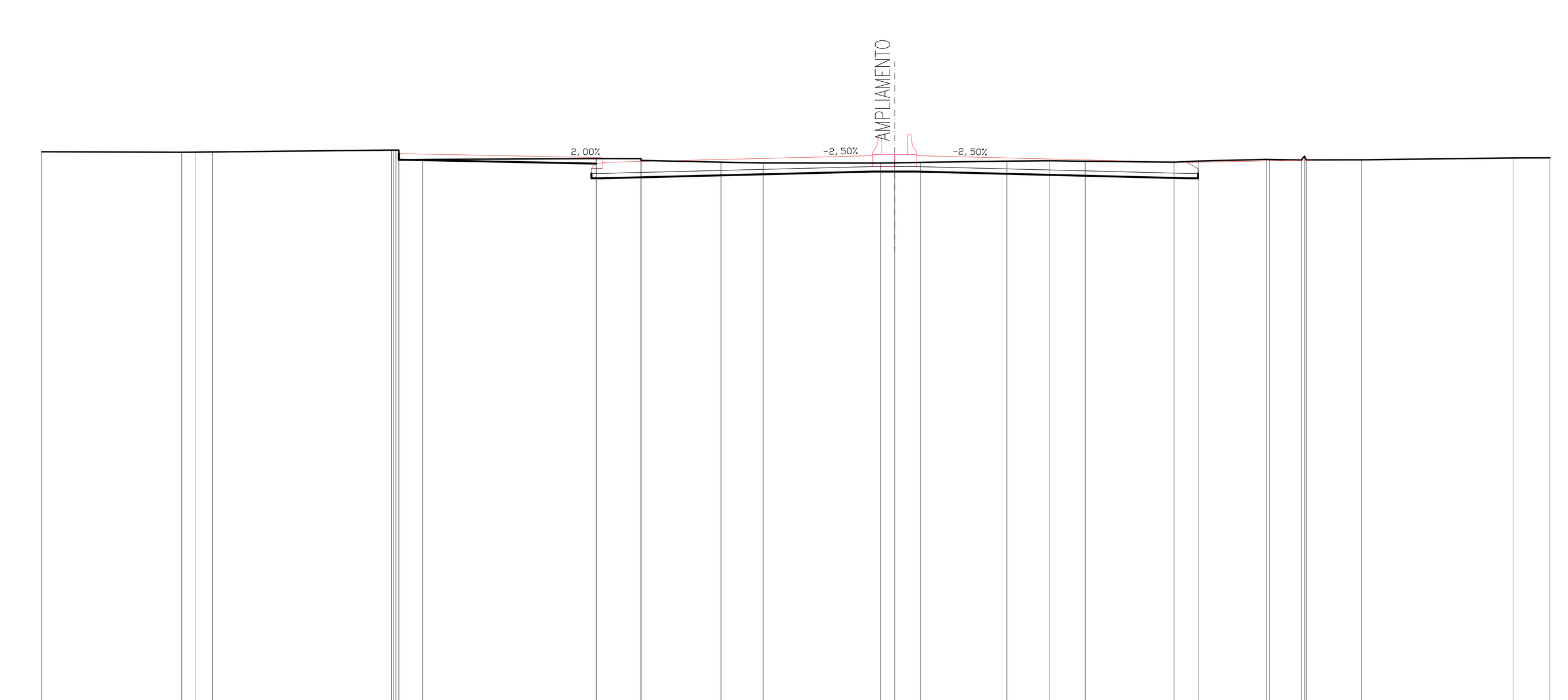

SCALA 1:200

QT.RIF. 0.000

QUOTE TERRENO	23.73 23.71 23.71 23.72 23.79 23.79 23.79 23.49 23.39 23.79 23.41 23.45 23.44 23.37 23.30 23.27 23.26 23.27 23.29 23.34 23.36 23.34 23.30 23.35 23.41 23.41 23.39 23.54 23.39 23.40 23.48 23.48
DIST.PARZIALI TERRENO	5.74 0.58 0.69 7.34 0.97 7.12 1.84 3.28 1.73 4.82 0.57 1.06 3.54 1.76 1.45 3.64 1.02 2.77 1.30 2.27 6.22 1.51
QUOTE PROGETTO	23.65 23.49 23.29 23.57 23.57 23.29 23.39
DIST.PARZIALI PROGETTO	8.09 11.10 1.80 11.10 5.13

Sottopasso GRA
Roma – Tivoli
Sz. 6 – 62

Anas SpA

Area Compartimentale Lazio

AUTOSTRADA DEL GRANDE RACCORDO ANULARE
Lavori di Potenziamento dello Svincolo Tiburtina 1° Stralcio Funzionale

PROGETTO DEFINITIVO

PROGETTAZIONE: PROGETTAZIONE GRANDI INFRASTRUTTURE - PROGIN SPA

PROGETTISTA:
Dott.Ing. Lorenzo Infante
Ordine degli Ingegneri Provincia di Salerno n° 3446

IL GEOLOGO:
Dott. Geol. Gianluca Pandolfi Elmi

IL RESPONSABILE DELL'INTEGRAZIONE DELLE PRESTAZIONI SPECIALISTICHE:
Prof. Ing. Antonio Grimaldi

COORDINATORE PER LA SICUREZZA IN FASE DI PROGETTAZIONE:
Dott. Ing. Michele Curiale

VISTO IL RESP. DEL PROCEDIMENTO
Dott. Ing. Achille Devitofranceschi

PROTOCOLLO | DATA

PROGETTAZIONE
PROGETTAZIONE GRANDI INFRASTRUTTURE PROGIN S.p.A. – Mandataria
Italtec Ingegneria s.r.l. – Mandante

ORDINE DEGLI INGEGNERI PROVINCIA DI SALERNO – DOTT. ING. LORENZO INFANTE – Albo N. 3446

PROGETTO STRADALE
ZONA SVINCOLO
SEZIONI TRASVERSALI – AMPLIAMENTO DI VIA TIBURTINA TAV. 1 di 11

CODICE PROGETTO	NOME FILE	REVISIONE	FOGLIO	SCALA:
PROGETTO DG1909 / LIV. PROG. D / N. PROG. 1701	P00PS01TRASZ01B.DWG; CODICE ELAB. P00PS01TRASZ01	B	01 DI 11	1:200

REV.	DESCRIZIONE	DATA	REDATTO	VERIFICATO	APPROVATO
C					
B	EMISSIONE A SEGUITO OSSERVAZIONI CDS	MARZO 2020	L. Mazzoni	R. Velotta	L. Infante
A	EMISSIONE PER CDS	06/2017	M. Rossi	B. De Santis	L. Infante