SCAVI E BONIFICHE	
STERRO	10.486 mq
SOVRASTRUTTURA STRADALE	
CASSONETTO	29.774 m
MISTO STABILIZZATO	23.847 m
MANUFATTI	
CORDOLO	0.900 mq

SEZIONE N. : 13
QT. PROGETTO : 23.741
DIST.PROG. : 124.374
DIST.PREC. : 18.642
DIST.SUCC. : 15.415

SEZIONE N. : 4
QT. PROGETTO : 23.428
DIST.PROG. : 39.727

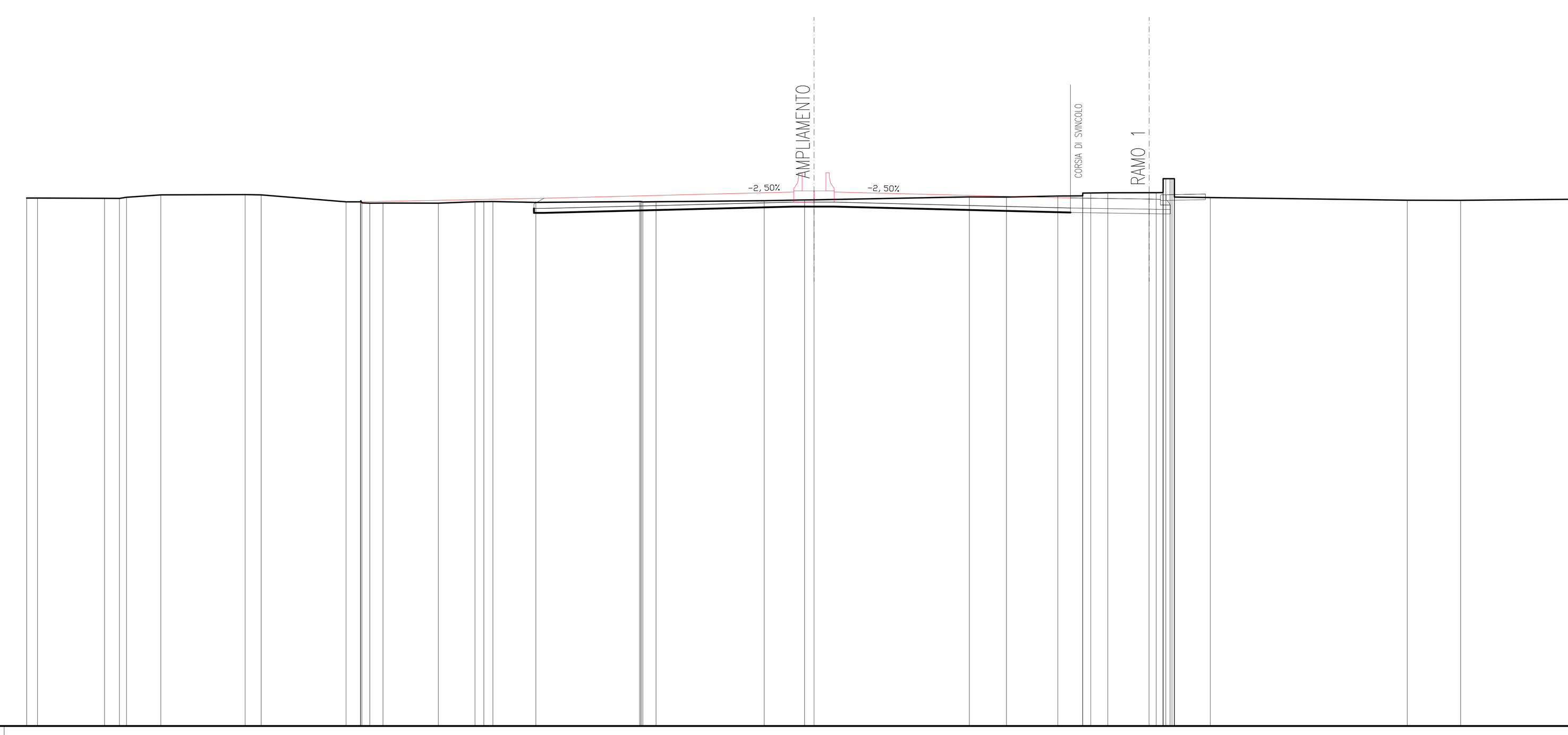

SCALA 1:200

QT.RIF. 0.000

QUOTE TERRENO	23.47 23.47 23.46 23.46 23.51 23.61 23.63 23.61 23.30 23.30 23.35 23.26 23.24 23.25 23.24 23.31 23.31 23.31 23.28 23.32 23.31 23.30 23.31 23.35 23.39 23.39 23.52 23.52 23.56 23.57 23.69 23.69 23.70 23.71 23.71 23.74 23.89 24.33 24.33 24.33 24.33 24.33 23.51 23.49 23.37 23.37 23.42
DIST.PARZIALI TERRENO	0.48 2.98 0.66 1.53 3.74 0.72 3.77 0.64 0.35 0.59 2.46 1.63 0.39 0.41 1.91 4.61 0.59 4.81 1.79 0.42 6.90 1.65 2.28 1.11 0.38 0.76 1.83 1.59 8.76 2.37 4.96
QUOTE PROGETTO	23.30 23.46 23.74 23.74 23.48 23.43 23.42 23.62 23.65
DIST.PARZIALI PROGETTO	8.17 11.10 1.80 10.50 3.50 0.50 1.75

Sottopasso GRA
Roma – Tivoli
Sz. 13 – 62

SCAVI E BONIFICHE	
STERRO	13.429 mq
SOVRASTRUTTURA STRADALE	
CASSONETTO	21.024 m
MISTO STABILIZZATO	22.818 m
MANUFATTI	
CORDOLO	0.900 mq

SEZIONE N. : 17
QT. PROGETTO : 23.491
DIST.PROG. : 192.652

SEZIONE N. : 16
QT. PROGETTO : 23.788
DIST.PROG. : 151.357
DIST.PREC. : 8.137
DIST.SUCC. : 13.019

SEZIONE N. : 6
QT. PROGETTO : 23.442
DIST.PROG. : 66.710

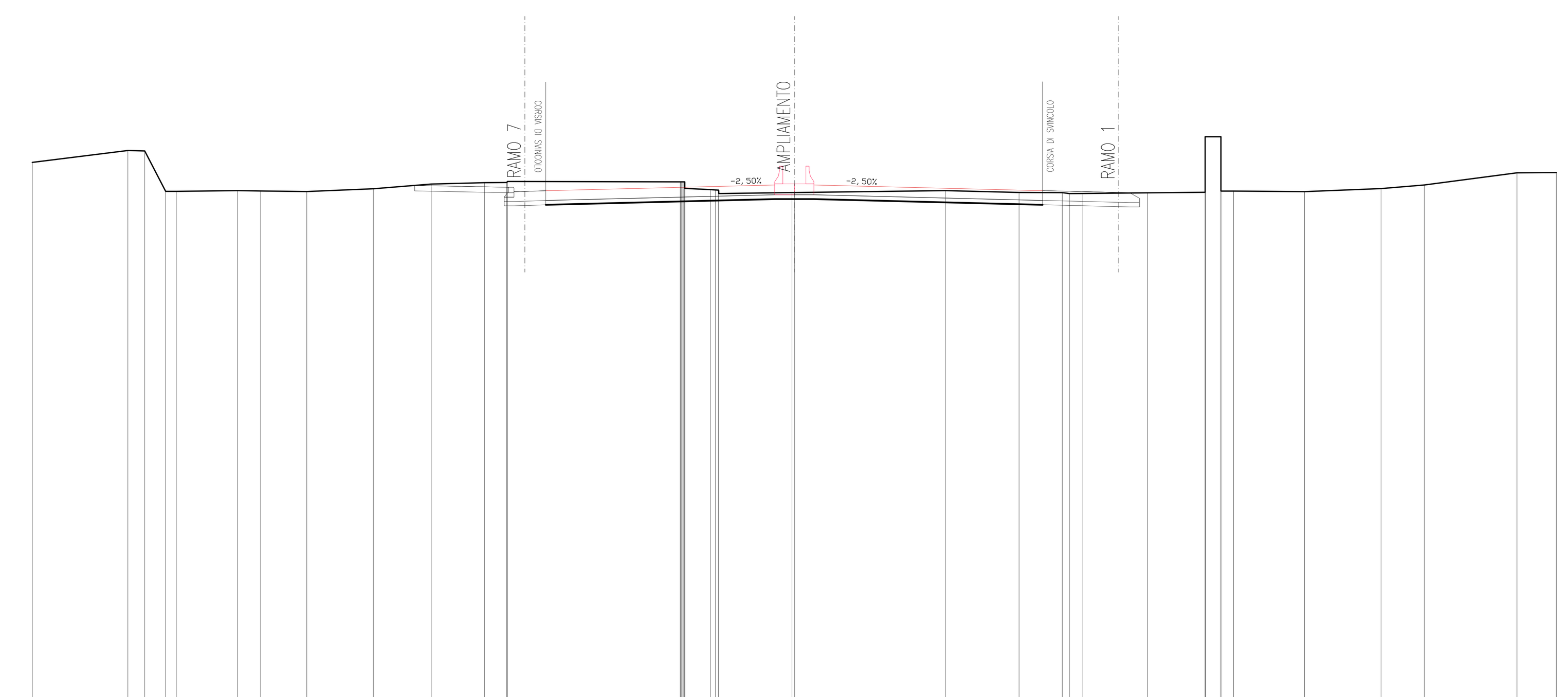

SCALA 1:200

QT.RIF. 0.000

QUOTE TERRENO	24.82 25.37 25.35 23.49 23.49 23.53 23.51 23.48 23.61 23.83 23.89 23.90 23.95 23.93 23.93 23.93 23.93 23.93 23.63 23.57 23.56 23.55 23.39 23.44 23.44 23.53 23.44 23.44 23.39 23.39 23.43 23.45 26.00 26.00 23.51 23.51 23.48 23.62 23.78 24.34 24.36
DIST.PARZIALI TERRENO	4.39 0.78 0.96 0.49 2.81 1.07 2.12 3.05 2.66 2.45 1.02 7.94 1.17 3.36 6.94 3.39 1.98 0.33 0.62 2.97 2.64 0.72 0.58 3.27 3.51 1.99 4.26 1.81
QUOTE PROGETTO	23.76 23.68 23.48 23.49 23.52 23.79 23.79 23.53 23.53 23.44 23.43 23.45
DIST.PARZIALI PROGETTO	4.31 0.50 0.96 10.52 1.80 10.50 3.50 0.50 3.47

Sottopasso GRA
Roma – Tivoli
Sz. 16 – 62

SCAVI E BONIFICHE	
STERRO	14.229 mq
RILEVATI	
RILEVATO	0.119 mq
SOVRASTRUTTURA STRADALE	
CASSONETTO	25.028 m
MISTO STABILIZZATO	27.267 m
MARCIAPIEDE	1.750 m

SEZIONE N. : 19
QT. PROGETTO : 23.511
DIST.PROG. : 204.219

SEZIONE N. : 14
QT. PROGETTO : 23.776
DIST.PROG. : 139.789
DIST.PREC. : 15.415
DIST.SUCC. : 3.431

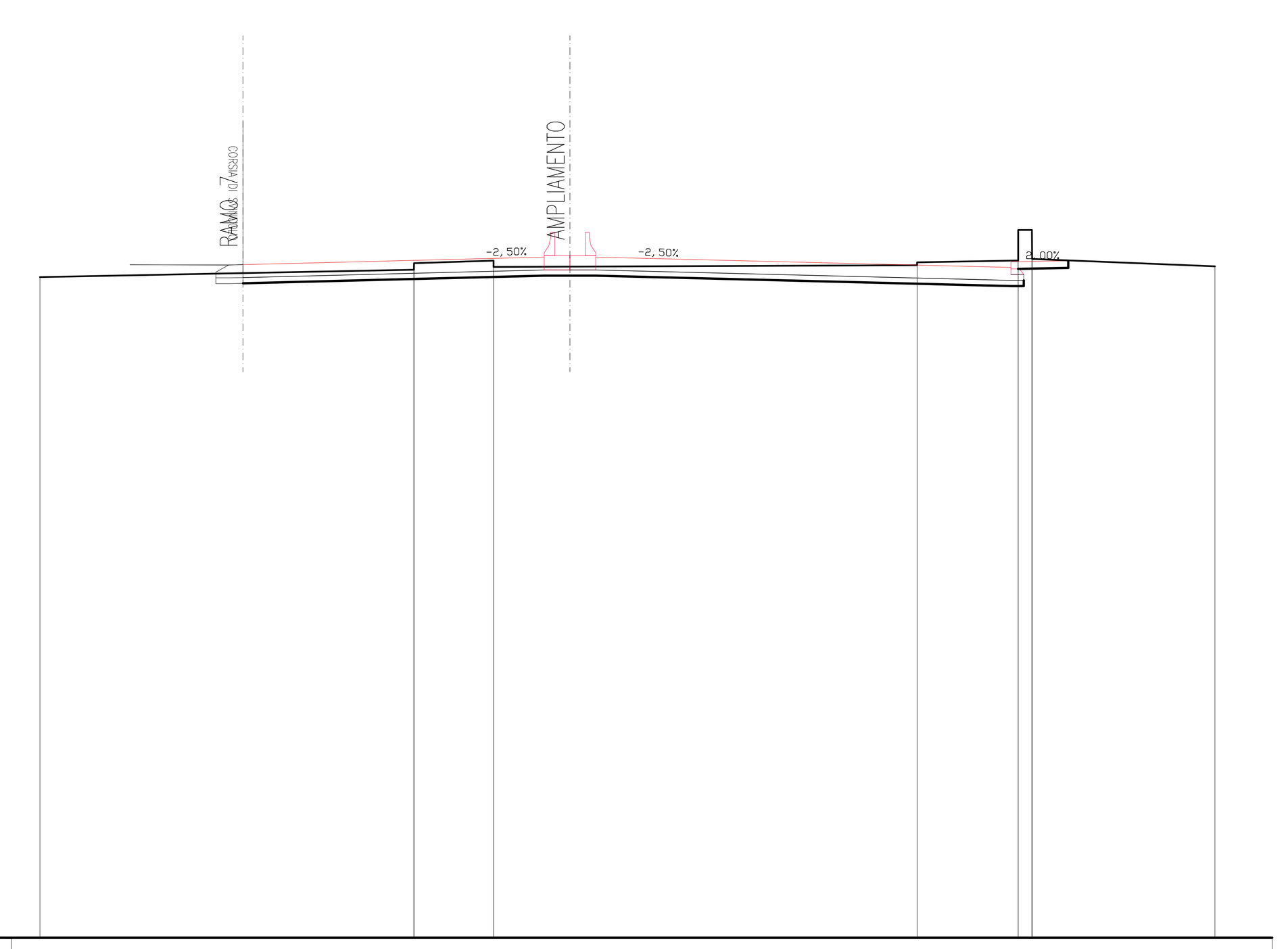

SCALA 1:200

QT.RIF. 0.000

QUOTE TERRENO	23.08 23.34 23.56 23.65 23.43 23.44 23.49 23.59 23.66 24.72 24.72 23.71 23.45
DIST.PARZIALI TERRENO	13.06 2.78 2.67 12.12 3.53 0.48 6.39
QUOTE PROGETTO	23.51 23.50 23.51 23.78 23.78 23.41 23.61 23.65
DIST.PARZIALI PROGETTO	3.45 0.50 10.52 1.80 14.50 1.75

Sottopasso GRA
Roma – Tivoli
Sz. 14 – 62

SCAVI E BONIFICHE	
STERRO	10.380 mq
SOVRASTRUTTURA STRADALE	
CASSONETTO	21.022 m
MISTO STABILIZZATO	22.816 m
MANUFATTI	
CORDOLO	0.900 mq

SEZIONE N. : 16
QT. PROGETTO : 23.469
DIST.PROG. : 179.633

SEZIONE N. : 17
QT. PROGETTO : 23.785
DIST.PROG. : 164.376
DIST.PREC. : 13.019
DIST.SUCC. : 20.000

SEZIONE N. : 7
QT. PROGETTO : 23.435
DIST.PROG. : 79.729

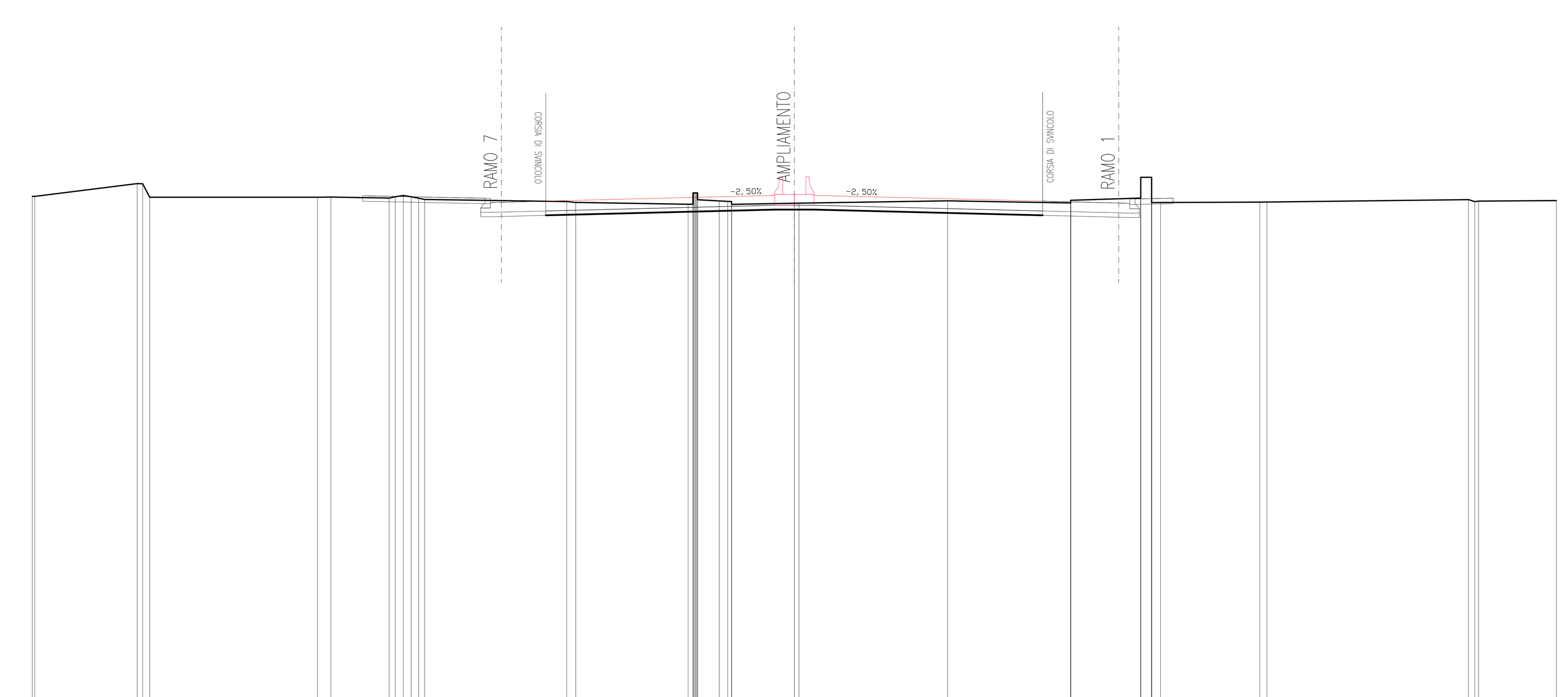

SCALA 1:200

QT.RIF. 0.000

QUOTE TERRENO	23.74 23.74 24.33 24.32 23.70 23.70 23.71 23.66 23.72 23.78 23.72 23.66 23.60 23.50 23.46 23.38 23.38 23.90 23.90 23.90 23.90 23.90 23.59 23.53 23.51 23.50 23.37 23.43 23.43 23.53 23.44 23.56 23.56 24.00 23.66 24.62 23.71 24.62 23.46 23.46 23.48 23.48 23.59 23.50 23.52 23.55
DIST.PARZIALI TERRENO	4.71 7.70 0.62 2.67 0.37 0.38 0.34 6.53 0.42 5.16 1.00 0.39 2.88 6.83 5.65 3.21 0.50 0.41 4.56 0.33 9.26 3.57
QUOTE PROGETTO	23.77 23.66 23.46 23.47 23.52 23.79 23.79 23.52 23.44 23.42 23.62 23.66
DIST.PARZIALI PROGETTO	5.62 0.50 2.04 10.52 1.80 10.50 3.50 0.50 1.75

Sottopasso GRA
Roma – Tivoli
Sz. 17 – 62

SCAVI E BONIFICHE	
STERRO	10.307 mq
SOVRASTRUTTURA STRADALE	
CASSONETTO	21.025 m
MISTO STABILIZZATO	22.819 m
MANUFATTI	
CORDOLO	0.900 mq

SEZIONE N. : 18
QT. PROGETTO : 23.505
DIST.PROG. : 200.789

SEZIONE N. : 15
QT. PROGETTO : 23.780
DIST.PROG. : 143.220
DIST.PREC. : 3.431
DIST.SUCC. : 8.137

SEZIONE N. : 5
QT. PROGETTO : 23.441
DIST.PROG. : 58.573

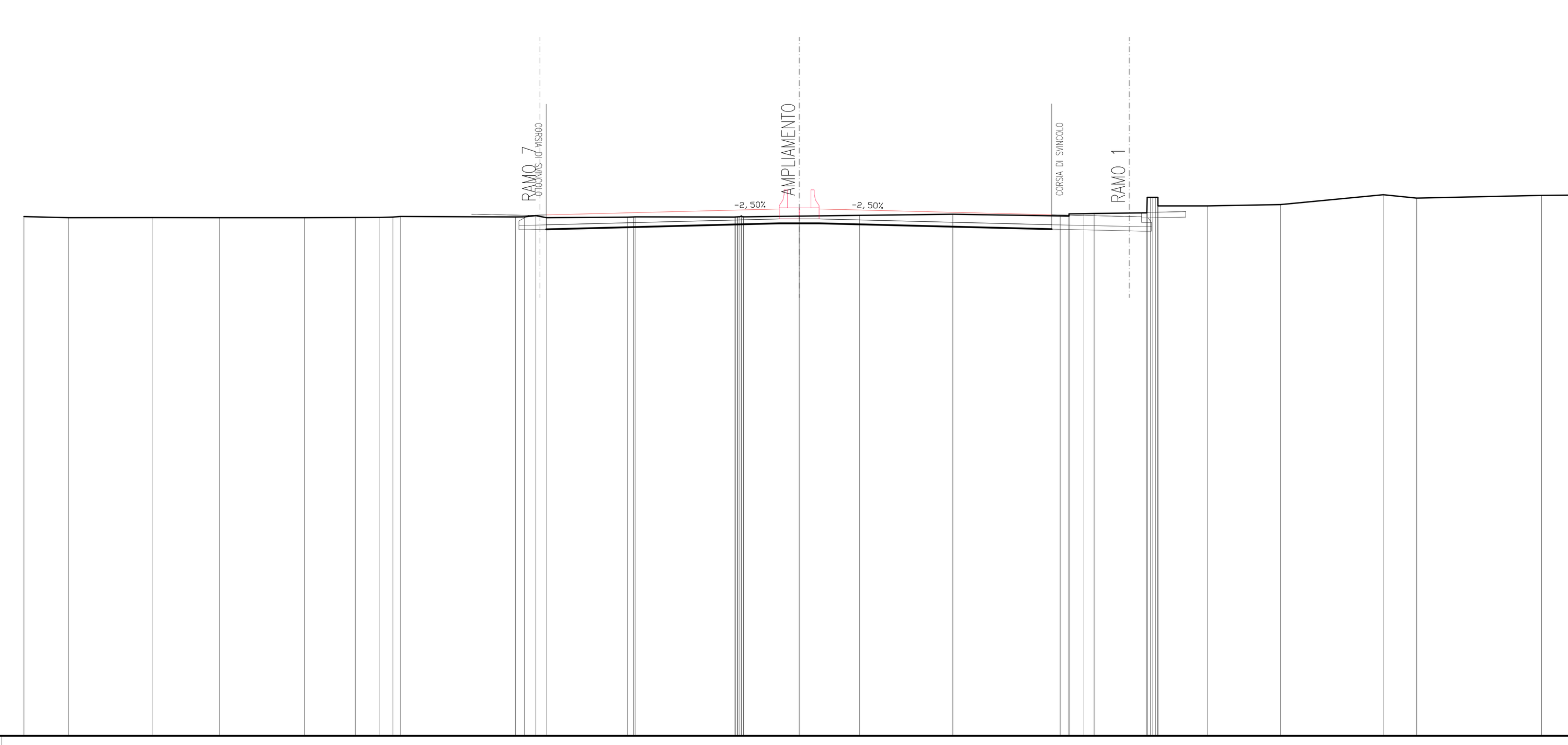

SCALA 1:200

QT.RIF. 0.000

QUOTE TERRENO	23.44 23.39 23.39 23.38 23.38 23.39 23.40 23.42 23.44 23.42 23.42 23.48 23.39 23.41 23.42 23.42 23.41 23.42 23.43 23.43 23.47 23.43 23.43 23.42 23.46 23.49 23.54 23.47 23.46 23.56 23.57 23.57 23.61 24.30 24.30 24.30 24.30 23.92 23.92 23.98 24.42 24.27 24.39 24.40
DIST.PARZIALI TERRENO	2.01 3.81 3.01 3.83 2.29 1.11 0.59 0.35 5.18 0.41 0.51 0.50 3.64 4.47 2.50 2.72 4.22 4.85 0.40 0.67 0.46 2.38 2.25 3.29 4.63 1.51 5.64 1.48
QUOTE PROGETTO	23.54 23.49 23.50 23.51 23.78 23.78 23.52 23.44 23.43 23.63 23.66
DIST.PARZIALI PROGETTO	2.59 0.50 10.52 1.80 10.50 3.50 0.55 1.75

Sottopasso GRA
Roma – Tivoli
Sz. 15 – 62

SCAVI E BONIFICHE	
STERRO	10.411 mq
SOVRASTRUTTURA STRADALE	
CASSONETTO	21.008 m
MISTO STABILIZZATO	22.802 m
MANUFATTI	
CORDOLO	0.900 mq

SEZIONE N. : 15
QT. PROGETTO : 23.434
DIST.PROG. : 159.256

SEZIONE N. : 18
QT. PROGETTO : 23.768
DIST.PROG. : 184.376
DIST.PREC. : 20.000
DIST.SUCC. : 17.247

SEZIONE N. : 8
QT. PROGETTO : 23.418
DIST.PROG. : 99.729

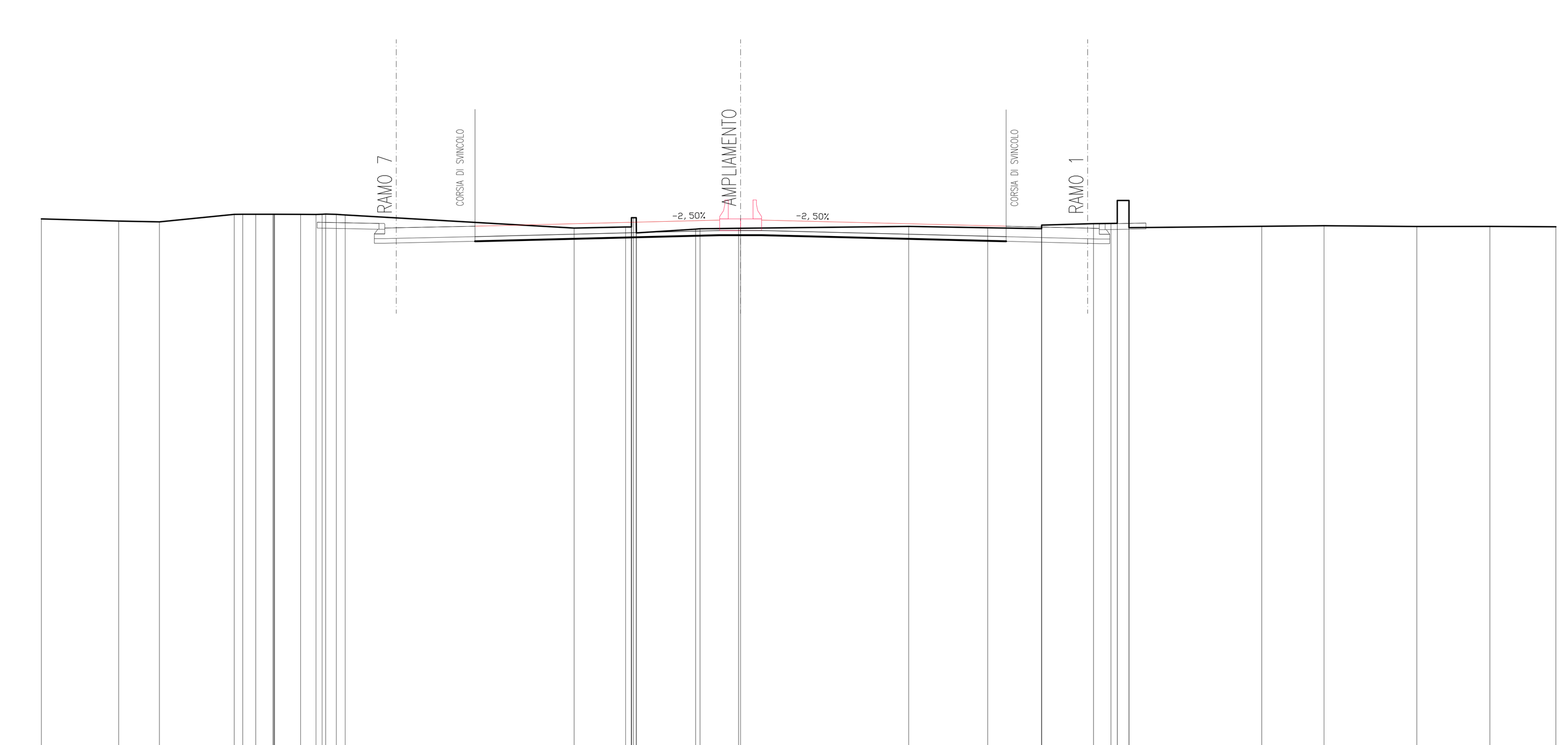

SCALA 1:200

QT.RIF. 0.000

QUOTE TERRENO	23.82 23.72 23.69 24.01 24.01 24.02 24.02 24.01 24.01 24.02 24.01 24.01 24.02 24.01 23.99 23.42 23.47 23.87 23.47 23.87 23.21 23.39 23.41 23.41 23.50 23.44 23.40 23.55 23.61 23.62 23.63 24.06 24.61 24.61 23.44 23.50 23.53 23.49 23.49 23.48
DIST.PARZIALI TERRENO	3.32 1.75 3.21 0.36 0.56 0.73 1.11 0.66 0.46 0.38 9.83 2.21 2.55 1.65 7.22 3.39 2.32 2.23 0.75 0.50 5.70 2.68 3.98 3.14 2.83
QUOTE PROGETTO	23.67 23.62 23.42 23.43 23.51 23.77 23.77 23.51 23.42 23.41 23.61 23.64
DIST.PARZIALI PROGETTO	2.65 0.49 3.38 10.50 1.80 10.50 3.50 0.50 1.75

Sottopasso GRA
Roma – Tivoli
Sz. 18 – 62

Anas SpA

Area Compartimentale Lazio

AUTOSTRADA DEL GRANDE RACCORDO ANULARE
Lavori di Potenziamento dello
Svincolo Tiburtina
1° Stralcio Funzionale

PROGETTO DEFINITIVO

PROGETTAZIONE: PROGETTAZIONE GRANDI INFRASTRUTTURE - PROGIN SPA

PROGETTISTA:
Dott.Ing. Lorenzo Infante
Ordine degli Ingegneri Provincia di Salerno n° 3446

IL GEOLOGO:
Dott. Geol. Gianluca Pandolfi Elmi

IL RESPONSABILE DELL'INTEGRAZIONE DELLE PRESTAZIONI SPECIALISTICHE:
Prof. Ing. Antonio Grimaldi

COORDINATORE PER LA SICUREZZA IN FASE DI PROGETTAZIONE:
Dott. Ing. Michele Curiale

VISTO IL RESP. DEL PROCEDIMENTO
Dott. Ing. Achille Devitofranceschi

PROTOCOLLO | DATA

PROGETTAZIONE
PROGETTAZIONE GRANDI INFRASTRUTTURE PROGIN S.p.A. — Mandataria
Italtec Ingegneria s.r.l. — Mandante

ORDINE DEGLI INGEGNERI PROVINCIA DI SALERNO — DOTT. ING. LORENZO INFANTE — Albo N. 3446

PROGETTO STRADALE
ZONA SVINCOLO
SEZIONI TRASVERSALI – AMPLIAMENTO DI VIA TIBURTINA TAV. 3 di 11

CODICE PROGETTO	NOME FILE	REVISIONE	FOGLIO	SCALA:
PROGETTO DG1909 / LIV. PROG. D / N. PROG. 1701	P00PS01TRASZ03B.DWG; CODICE ELAB. P00PS01TRASZ03	B	03 DI 11	1:200

REV.	DESCRIZIONE	DATA	REDATTO	VERIFICATO	APPROVATO
C					
B	EMISSIONE A SEGUITO OSSERVAZIONI CDS	MARZO 2020	L. Mazzoni	R. Velotta	L. Infante
A	EMISSIONE PER CDS	06/2017	M. Rossi	B. De Santis	L. Infante