SCAVI E BONIFICHE	
STERRO	46.648 mq
RILEVATI	
RILEVATO	0.119 mq
SOVRASTRUTTURA STRADALE	
CASSONETTO	24.510 m
MISTO STABILIZZATO	27.164 m
MARCIAPIEDE	1.750 m

SEZIONE N. : 5
QT. PROGETTO : 23.182
DIST.PROG. : 55.256

SEZIONE N. : 37
QT. PROGETTO : 23.529
DIST.PROG. : 444.458
DIST.PREC. : 20.035
DIST.SUCC. : 3.824

SCALA 1:200

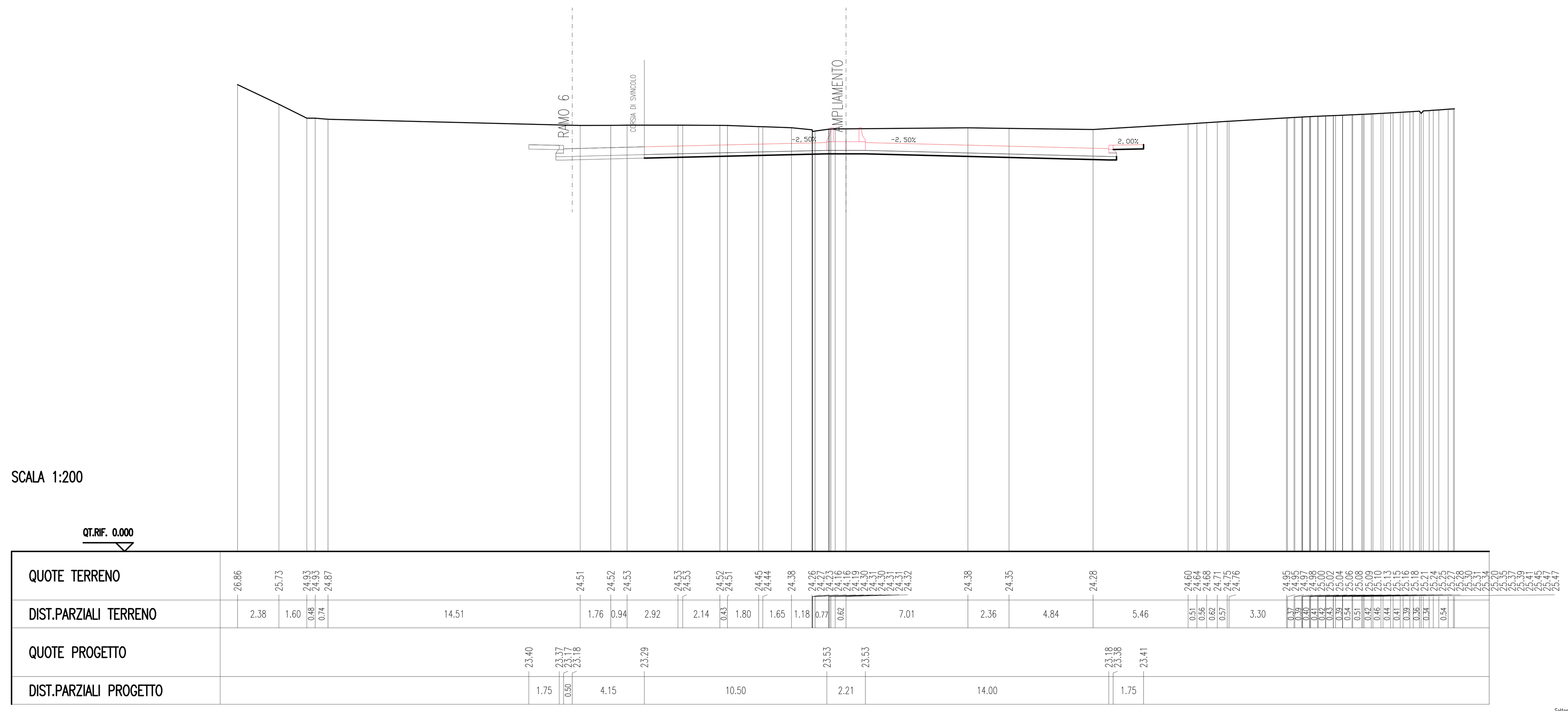

Sottopasso GRA
Roma – Tivoli
Sz. 37 – 62

SCAVI E BONIFICHE	
STERRO	32.552 mq
RILEVATI	
RILEVATO	0.119 mq
SOVRASTRUTTURA STRADALE	
CASSONETTO	23.927 m
MISTO STABILIZZATO	26.316 m
MARCIAPIEDE	1.750 m

SEZIONE N. : 40
QT. PROGETTO : 24.319
DIST.PROG. : 476.356
DIST.PREC. : 11.865
DIST.SUCC. : 8.164

SEZIONE N. : 8
QT. PROGETTO : 23.944
DIST.PROG. : 68.098

SCALA 1:200

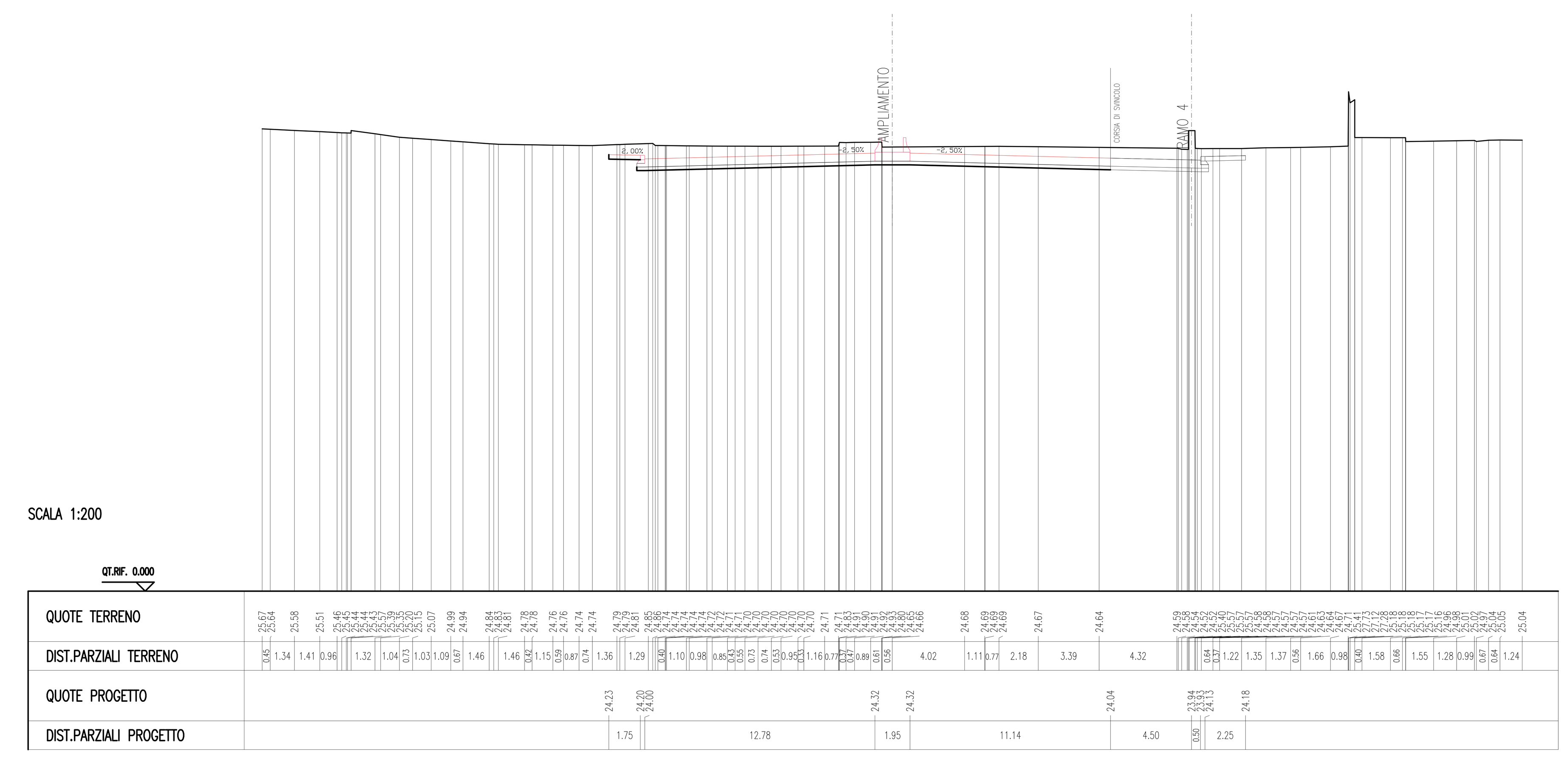

Sottopasso GRA
Roma – Tivoli
Sz. 40 – 62

SCAVI E BONIFICHE	
STERRO	42.959 mq
RILEVATI	
RILEVATO	0.119 mq
SOVRASTRUTTURA STRADALE	
CASSONETTO	24.514 m
MISTO STABILIZZATO	27.125 m
MARCIAPIEDE	1.750 m

SEZIONE N. : 4
QT. PROGETTO : 23.273
DIST.PROG. : 50.930

SEZIONE N. : 38
QT. PROGETTO : 23.607
DIST.PROG. : 448.282
DIST.PREC. : 3.824
DIST.SUCC. : 16.209

SCALA 1:200

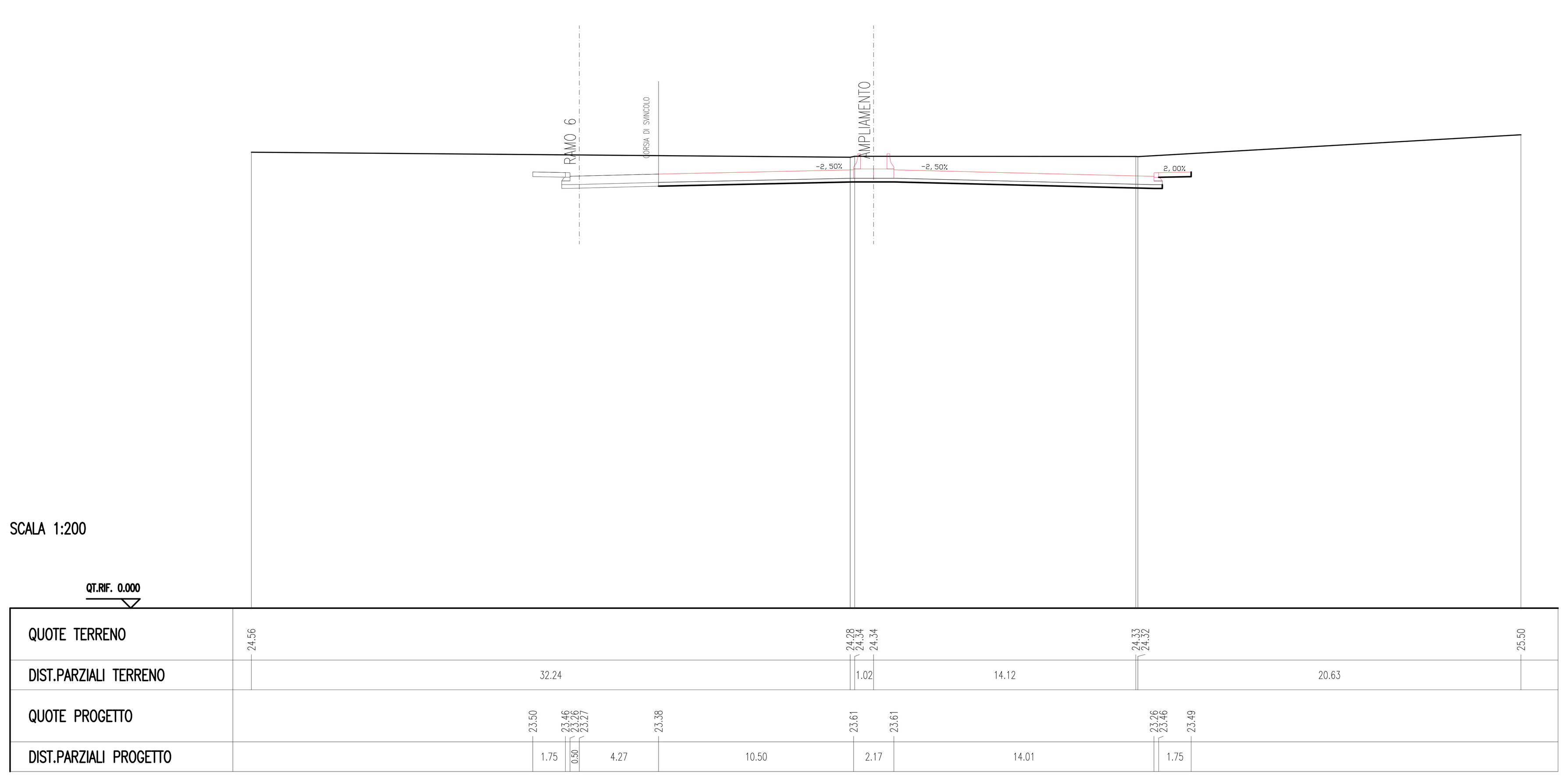

Sottopasso GRA
Roma – Tivoli
Sz. 38 – 62

SCAVI E BONIFICHE	
STERRO	24.730 mq
SOVRASTRUTTURA STRADALE	
CASSONETTO	21.036 m
MISTO STABILIZZATO	22.879 m
MANUFATTI	
CORDOLO	0.944 mq

SEZIONE N. : 2
QT. PROGETTO : 24.219
DIST.PROG. : 14.077

SEZIONE N. : 41
QT. PROGETTO : 24.532
DIST.PROG. : 484.520
DIST.PREC. : 8.164
DIST.SUCC. : 14.050

SEZIONE N. : 9
QT. PROGETTO : 24.155
DIST.PROG. : 74.685

SCALA 1:200

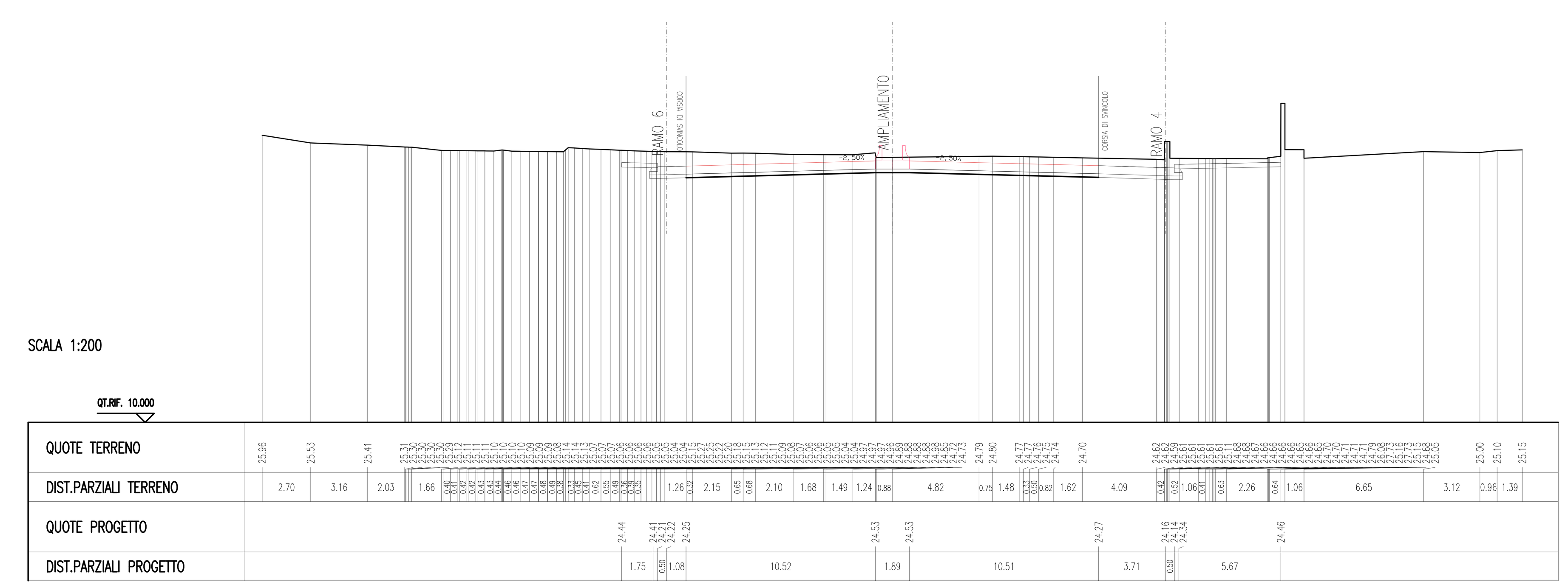

Sottopasso GRA
Roma – Tivoli
Sz. 41 – 62

SCAVI E BONIFICHE	
STERRO	61.131 mq
RILEVATI	
RILEVATO	0.119 mq
SOVRASTRUTTURA STRADALE	
CASSONETTO	36.416 m
MISTO STABILIZZATO	38.789 m
MARCIAPIEDE	1.750 m

SEZIONE N. : 3
QT. PROGETTO : 23.685
DIST.PROG. : 34.173

SEZIONE N. : 39
QT. PROGETTO : 23.995
DIST.PROG. : 464.491
DIST.PREC. : 16.209
DIST.SUCC. : 11.865

SCALA 1:200

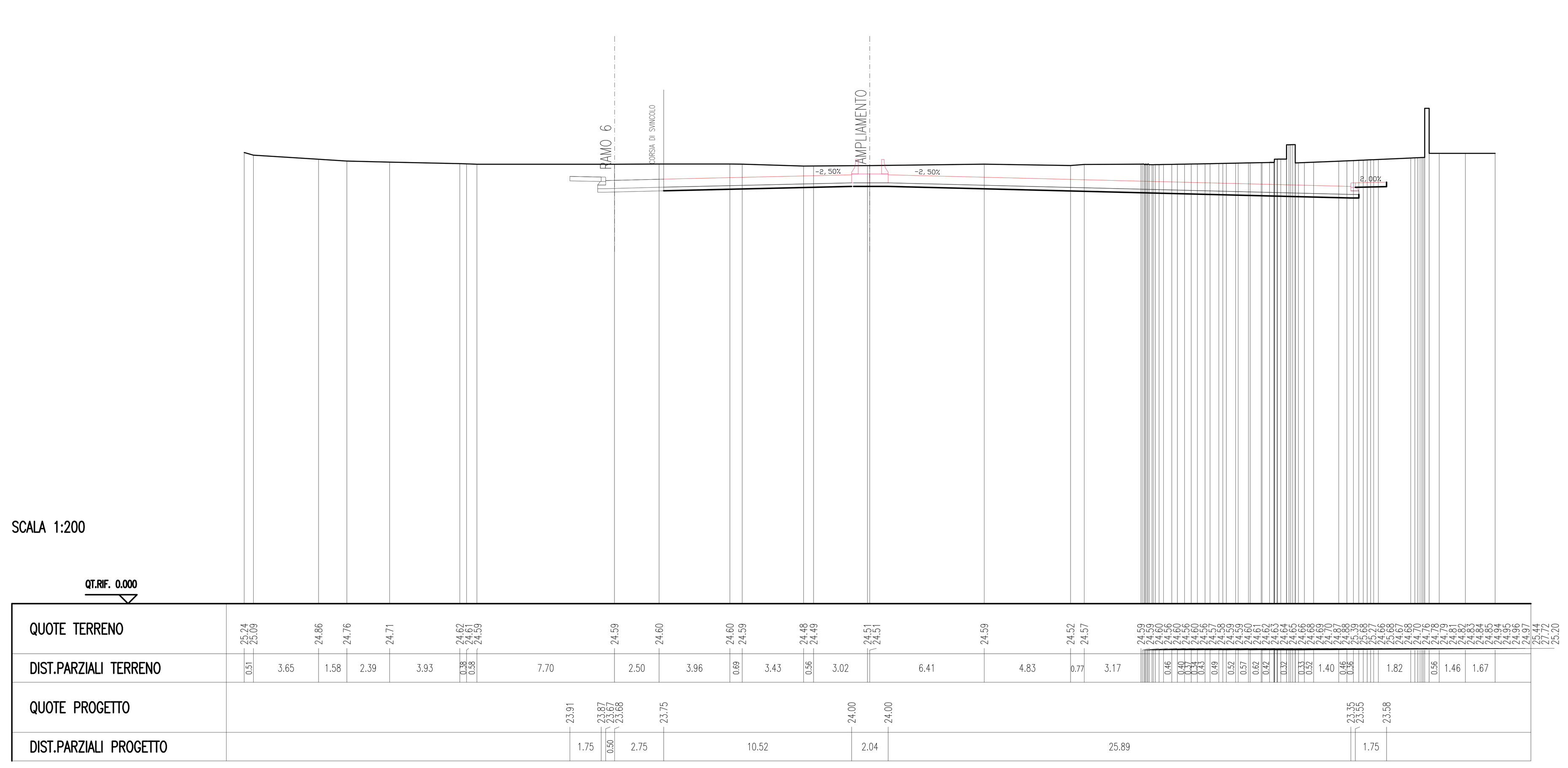

Sottopasso GRA
Roma – Tivoli
Sz. 39 – 62

SCAVI E BONIFICHE	
STERRO	28.742 mq
RILEVATI	
RILEVATO	0.119 mq
SOVRASTRUTTURA STRADALE	
CASSONETTO	25.020 m
MISTO STABILIZZATO	27.262 m
MARCIAPIEDE	1.750 m

SEZIONE N. : 1
QT. PROGETTO : 24.593
DIST.PROG. : 0.000

SEZIONE N. : 42
QT. PROGETTO : 24.846
DIST.PROG. : 498.570
DIST.PREC. : 14.050
DIST.SUCC. : 5.964

SCALA 1:200

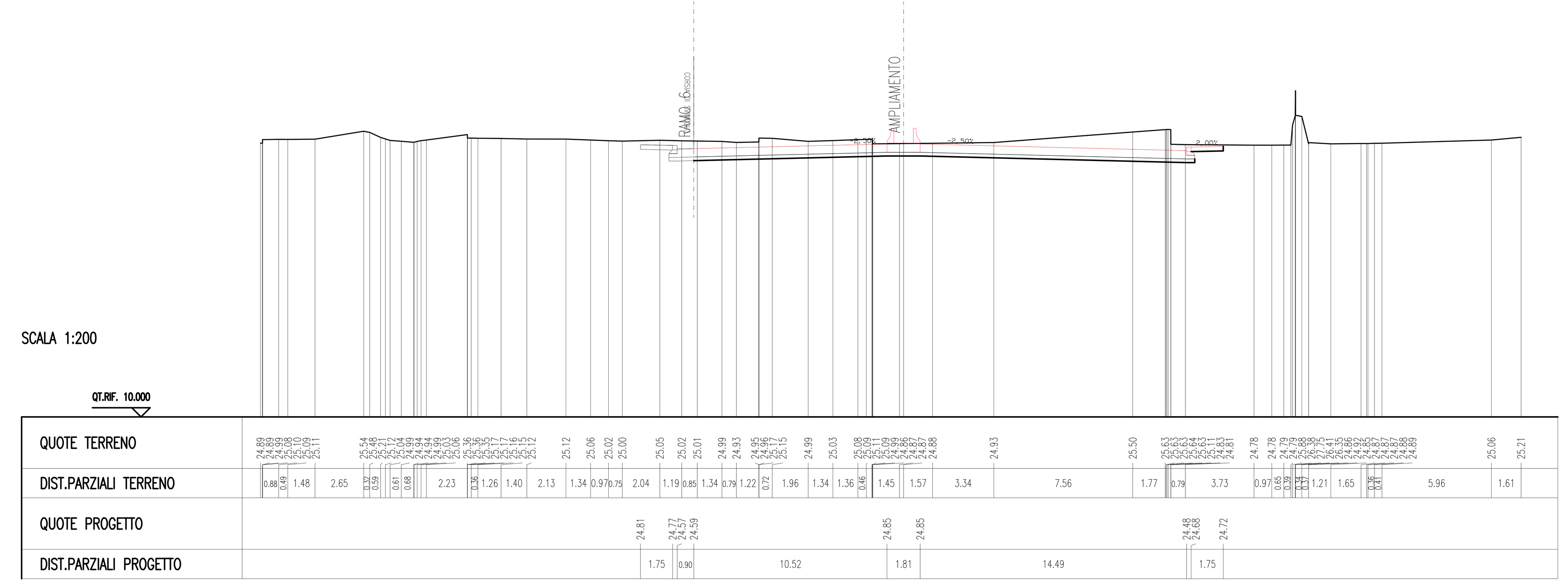

Sottopasso GRA
Roma – Tivoli
Sz. 42 – 62

Anas SpA

Area Compartimentale Lazio

AUTOSTRADA DEL GRANDE RACCORDO ANULARE
Lavori di Potenziamento dello
Svincolo Tiburtina
1° Stralcio Funzionale

PROGETTO DEFINITIVO

PROGETTAZIONE: PROGETTAZIONE GRANDI INFRASTRUTTURE - PROGIN SPA

PROGETTISTA:
Dott.Ing. Lorenzo Infante
Ordine degli Ingegneri Provincia di Salerno n° 3446

IL GEOLOGO:
Dott. Geol. Gianluca Pandolfi Elmi

IL RESPONSABILE DELL'INTEGRAZIONE DELLE PRESTAZIONI SPECIALISTICHE:
Prof. Ing. Antonio Grimaldi

COORDINATORE PER LA SICUREZZA IN FASE DI PROGETTAZIONE:
Dott. Ing. Michele Curiale

VISTO IL RESP. DEL PROCEDIMENTO
Dott. Ing. Achille Devitofranceschi

PROTOCOLLO | DATA

PROGETTAZIONE
PROGETTAZIONE GRANDI INFRASTRUTTURE PROGIN S.p.A.
Mandataria
Italtec Ingegneria s.r.l.
Mandante

ORDINE DEGLI INGEGNERI PROVINCIA DI SALERNO — DOTT. ING. LORENZO INFANTE — Albo N. 3446

PROGETTO STRADALE
ZONA SVINCOLO
SEZIONI TRASVERSALI – AMPLIAMENTO DI VIA TIBURTINA TAV. 7 di 11

CODICE PROGETTO	NOME FILE	REVISIONE	FOGLIO	SCALA:
PROGETTO DG1909 / LIV. PROG. D / N. PROG. 1701	P00PS01TRASZ07B.DWG — CODICE ELAB. P00PS01TRASZ07	B	07 DI 11	1:200

REV.	DESCRIZIONE	DATA	REDATTO	VERIFICATO	APPROVATO
C					
B	EMISSIONE A SEGUITO OSSERVAZIONI CDS	MARZO 2020	L. Mazzoni	R. Velotta	L. Infante
A	EMISSIONE PER CDS	06/2017	M. Rossi	B. De Santis	L. Infante