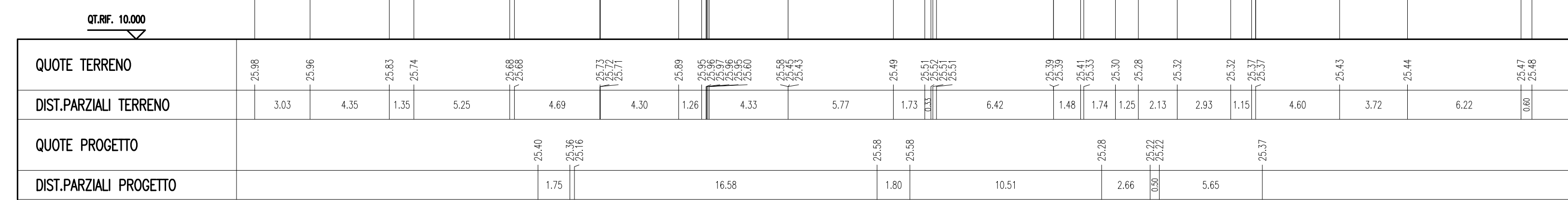


QUOTA F. FINALE	24.921 m
INIZIO	24.921 m
FINALE	0.119 m
PROVA SULLA STRADA	24.921 m
INIZIO	24.921 m
FINALE	1.750 m

SEZIONE N. : 49 SEZIONE N. : 14  
 QT. PROGETTO : 25.577 QT. PROGETTO : 25.220  
 DIST.PROG. : 564.505 DIST.PROG. : 154.609  
 DIST.PREC. : 19.987  
 DIST.SUCC. : 10.003

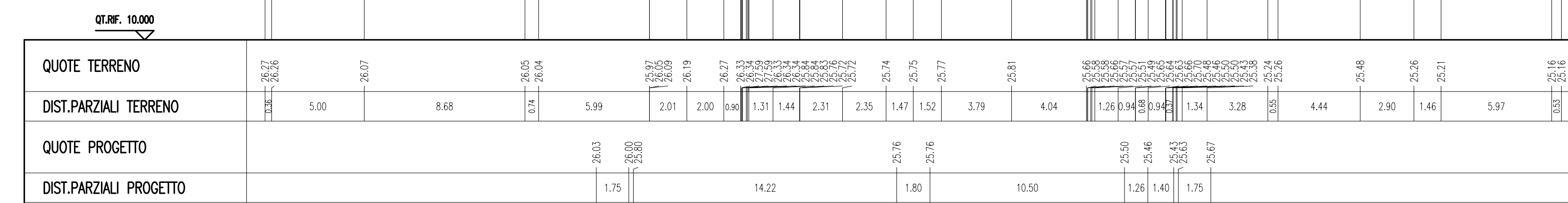
SCALA 1:200



QUOTA F. FINALE	21.542 m
INIZIO	21.542 m
FINALE	0.119 m
PROVA SULLA STRADA	21.542 m
INIZIO	21.542 m
FINALE	1.750 m

SEZIONE N. : 52 SEZIONE N. : 17  
 QT. PROGETTO : 25.759 QT. PROGETTO : 25.456  
 DIST.PROG. : 595.555 DIST.PROG. : 185.763  
 DIST.PREC. : 11.072  
 DIST.SUCC. : 8.910

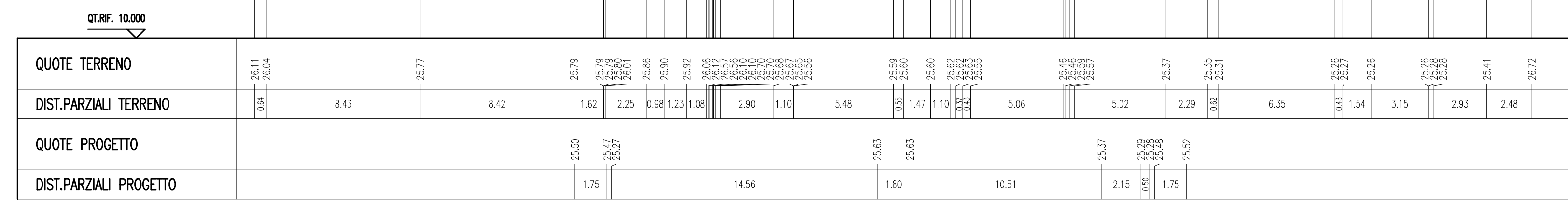
SCALA 1:200



QUOTA F. FINALE	25.502 m
INIZIO	25.502 m
FINALE	0.119 m
PROVA SULLA STRADA	25.502 m
INIZIO	25.502 m
FINALE	1.750 m

SEZIONE N. : 50 SEZIONE N. : 15  
 QT. PROGETTO : 25.633 QT. PROGETTO : 25.294  
 DIST.PROG. : 574.508 DIST.PROG. : 164.647  
 DIST.PREC. : 10.003  
 DIST.SUCC. : 9.975

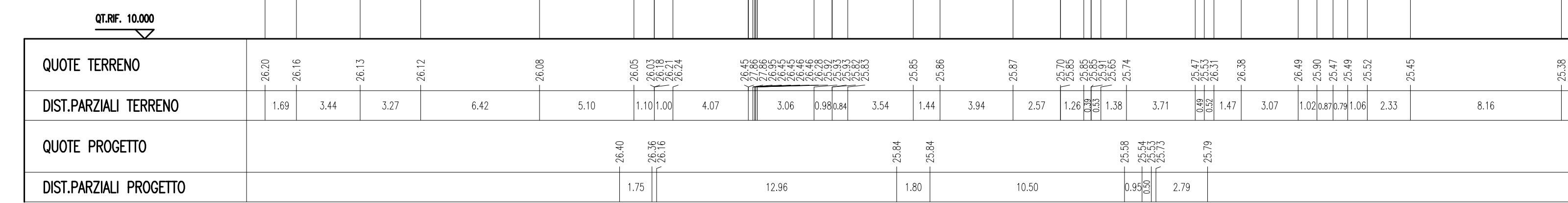
SCALA 1:200



QUOTA F. FINALE	25.024 m
INIZIO	25.024 m
FINALE	0.251 m
PROVA SULLA STRADA	25.024 m
INIZIO	25.024 m
FINALE	1.750 m

SEZIONE N. : 53 SEZIONE N. : 18  
 QT. PROGETTO : 25.838 QT. PROGETTO : 25.542  
 DIST.PROG. : 604.485 DIST.PROG. : 194.701  
 DIST.PREC. : 8.910  
 DIST.SUCC. : 19.996

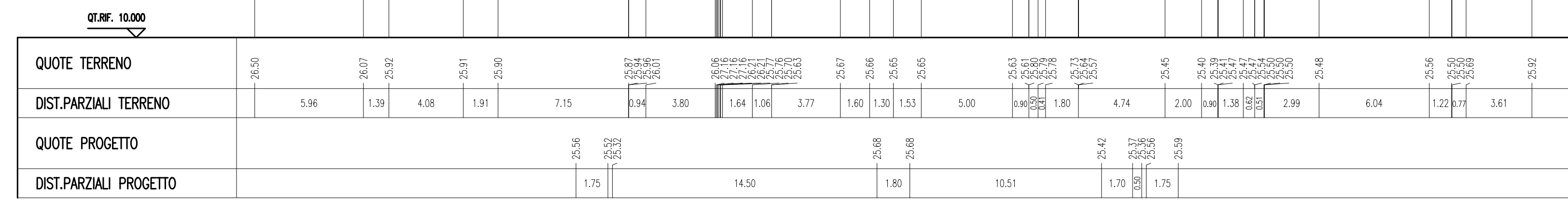
SCALA 1:200



QUOTA F. FINALE	24.761 m
INIZIO	24.761 m
FINALE	0.119 m
PROVA SULLA STRADA	24.761 m
INIZIO	24.761 m
FINALE	1.750 m

SEZIONE N. : 51 SEZIONE N. : 16  
 QT. PROGETTO : 25.684 QT. PROGETTO : 25.368  
 DIST.PROG. : 584.483 DIST.PROG. : 174.655  
 DIST.PREC. : 9.975  
 DIST.SUCC. : 11.072

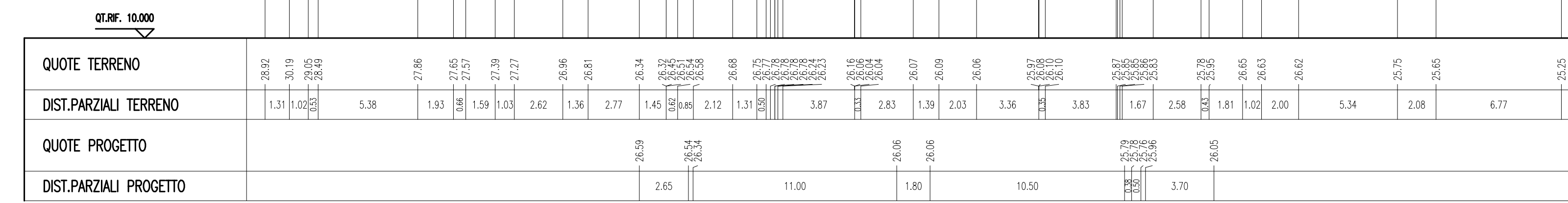
SCALA 1:200



QUOTA F. FINALE	26.063 m
INIZIO	26.063 m
FINALE	0.119 m
PROVA SULLA STRADA	26.063 m
INIZIO	26.063 m
FINALE	2.051 m

SEZIONE N. : 54 SEZIONE N. : 19  
 QT. PROGETTO : 26.063 QT. PROGETTO : 25.777  
 DIST.PROG. : 624.480 DIST.PROG. : 214.757  
 DIST.PREC. : 19.996  
 DIST.SUCC. : 19.996

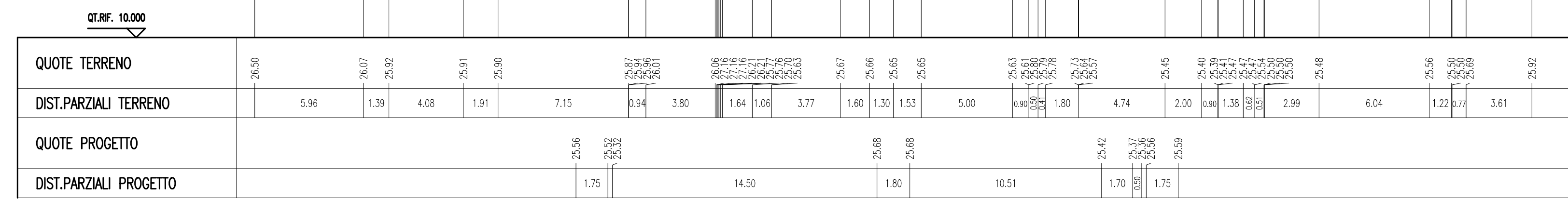
SCALA 1:200



QUOTA F. FINALE	24.921 m
INIZIO	24.921 m
FINALE	0.119 m
PROVA SULLA STRADA	24.921 m
INIZIO	24.921 m
FINALE	1.750 m

SEZIONE N. : 55 SEZIONE N. : 15  
 QT. PROGETTO : 25.633 QT. PROGETTO : 25.294  
 DIST.PROG. : 574.508 DIST.PROG. : 164.647  
 DIST.PREC. : 10.003  
 DIST.SUCC. : 9.975

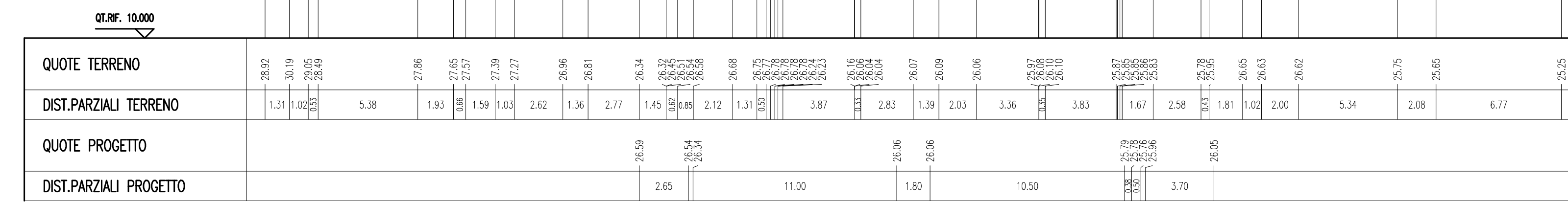
SCALA 1:200



QUOTA F. FINALE	26.063 m
INIZIO	26.063 m
FINALE	0.119 m
PROVA SULLA STRADA	26.063 m
INIZIO	26.063 m
FINALE	2.051 m

SEZIONE N. : 56 SEZIONE N. : 20  
 QT. PROGETTO : 26.063 QT. PROGETTO : 25.481  
 DIST.PROG. : 624.480 DIST.PROG. : 214.757  
 DIST.PREC. : 19.996  
 DIST.SUCC. : 19.996

SCALA 1:200



**Anas SpA**  
Area Compartmentale Lazio

**AUTOSTRADA DEL GRANDE RACCORDO ANULARE**  
Lavori di Potenziamento dello  
Svincolo Tiburtina  
1° Stralcio Funzionale

**PROGETTO**

**DEFINITIVO**

**PROGETTAZIONE:** P0001TRASZ09B - P0001TRASZ09B - P0001TRASZ09B

**PROGETTAZIONE:**

**PROGETTISTA:**  
Studio L. Mazzoni

**IL GEOLOGO:**  
Dott. Ing. Antonio...

**IL RESPONSABILE DELL'INTEGRAZIONE DELLE PRESTAZIONI SPECIALISTICHE:**  
Dott. Ing. Antonio...

**COORDINATORE PER LA SICUREZZA IN FASE DI PROGETTAZIONE:**  
Dott. Ing. Antonio...

**VISTO IL RESP. DEL PROCEDIMENTO:**  
Dott. Ing. Antonio...

**PROTOCOLLO**      **DATA**

**PROGETTO STRADALE**  
**ZONA SVINCOLO**  
**SEZIONI TRASVERSALI - AMPLIAMENTO DI VIA TIBURTINA TAV. 9 di 11**

CODICE PROGETTO: **DG19/09 D**

NOME FILE: **P0001TRASZ09B.DWG**

REVISIONE: **B**

FOGLIO: **09 di 11**

SCALA: **1:200**

C	EMMISSIONE A SEGUITO OSSERVAZIONI CDS	DATA	REDA	VERIFICATO	APPROVATO
A	EMMISSIONE PER CDS	09/11	M. Rossi	B. De Santis	L. Infante

PROGETTO: P0001TRASZ09B

ELABORATO: L. Mazzoni

REDA: R. Velotta

VERIFICATO: L. Infante

APPROVATO: L. Infante