SCAVI E BONIFICHE	
STERRO	2.003 mq
SOVRASTRUTTURA STRADALE	
CASSONETTO	5.012 m

SEZIONE N. : 3
QT. PROGETTO : 25.167
DIST.PROG. : 7.840

SEZIONE N. : 10
QT. PROGETTO : 24.824
DIST.PROG. : 56.035
DIST.PREC. : 7.402
DIST.SUCC. : 5.930

SCALA 1:200



RAMO 2
USCITA CARREGGIATA INTERNA-TIVOLI
Sz. 10 - 21

SCAVI E BONIFICHE	
STERRO	5.352 mq
SOVRASTRUTTURA STRADALE	
CASSONETTO	8.503 m

SEZIONE N. : 13
QT. PROGETTO : 23.271
DIST.PROG. : 80.156
DIST.PREC. : 17.018
DIST.SUCC. : 9.553

SCALA 1:200

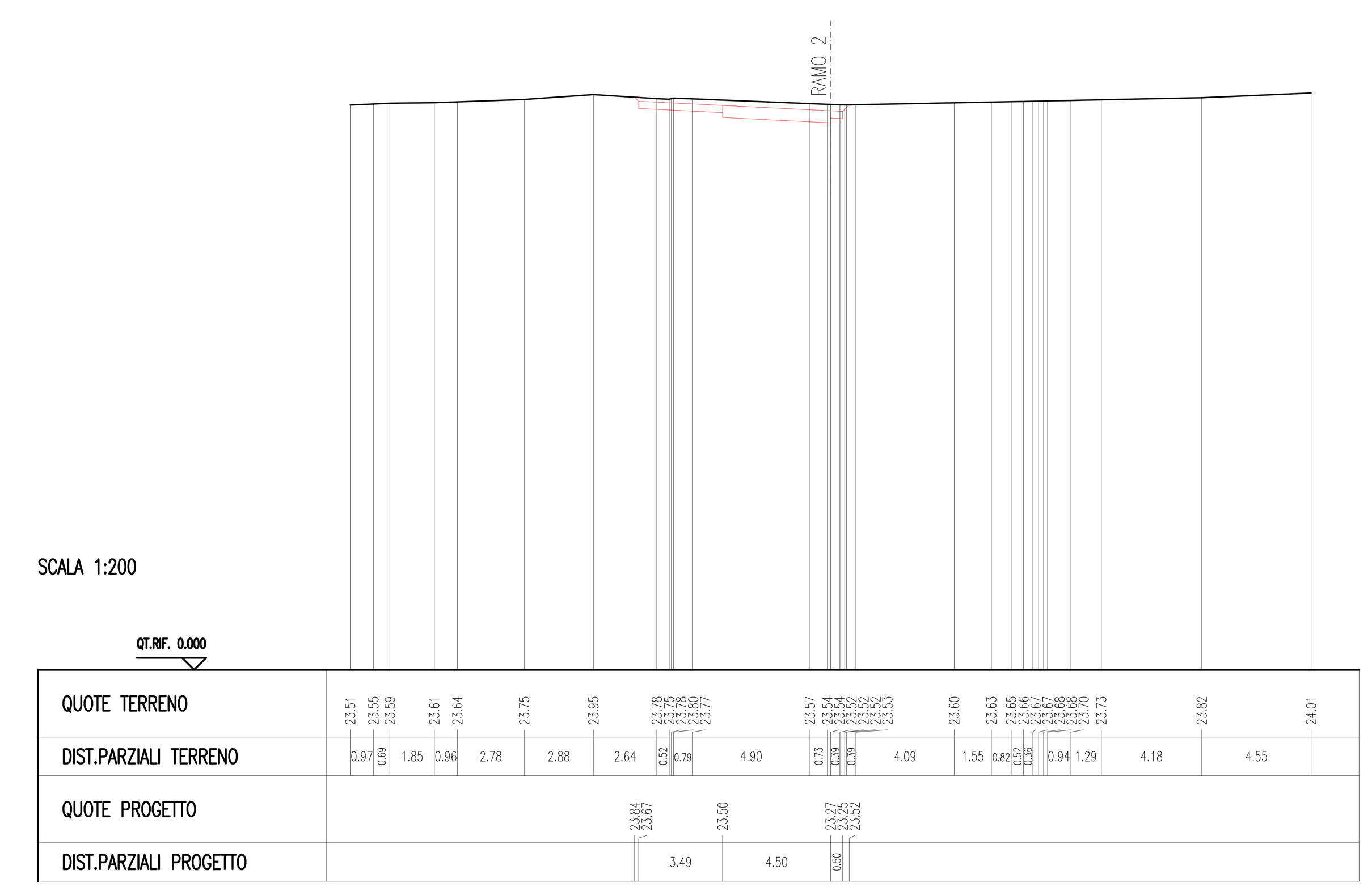

RAMO 2
USCITA CARREGGIATA INTERNA-TIVOLI
Sz. 13 - 21

SCAVI E BONIFICHE	
STERRO	2.572 mq
SOVRASTRUTTURA STRADALE	
CASSONETTO	5.002 m

SEZIONE N. : 2
QT. PROGETTO : 24.862
DIST.PROG. : 1.366

SEZIONE N. : 11
QT. PROGETTO : 24.433
DIST.PROG. : 61.965
DIST.PREC. : 5.930
DIST.SUCC. : 1.173

SCALA 1:200



RAMO 2
USCITA CARREGGIATA INTERNA-TIVOLI
Sz. 11 - 21

SCAVI E BONIFICHE	
STERRO	14.489 mq
RILEVATI	
RILEVATO	0.119 mq
SOVRASTRUTTURA STRADALE	
CASSONETTO	12.322 m
MISTO STABILIZZATO	12.765 m
MARCIAPIEDE	1.750 m

SEZIONE N. : 26
QT. PROGETTO : 23.115
DIST.PROG. : 304.302

SEZIONE N. : 14
QT. PROGETTO : 22.852
DIST.PROG. : 89.709
DIST.PREC. : 9.553
DIST.SUCC. : 14.045

SCALA 1:200



RAMO 2
USCITA CARREGGIATA INTERNA-TIVOLI
Sz. 14 - 21

SCAVI E BONIFICHE	
STERRO	2.255 mq
SOVRASTRUTTURA STRADALE	
CASSONETTO	5.012 m

SEZIONE N. : 1
QT. PROGETTO : 24.799
DIST.PROG. : 0.000

SEZIONE N. : 12
QT. PROGETTO : 24.356
DIST.PROG. : 63.138
DIST.PREC. : 1.173
DIST.SUCC. : 17.018

SCALA 1:200

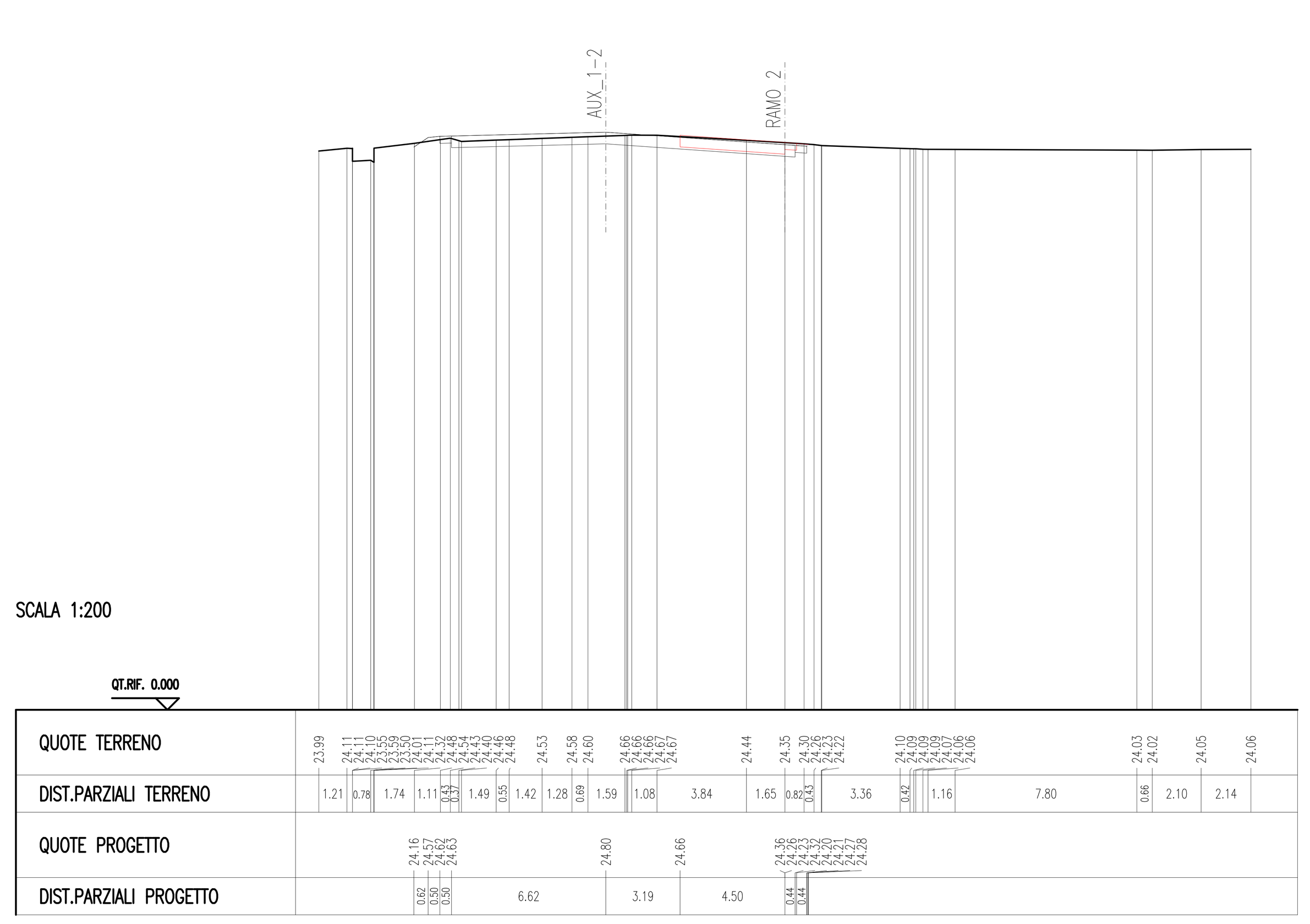

RAMO 2
USCITA CARREGGIATA INTERNA-TIVOLI
Sz. 12 - 21

SCAVI E BONIFICHE	
STERRO	9.882 mq
RILEVATI	
RILEVATO	0.119 mq
SOVRASTRUTTURA STRADALE	
CASSONETTO	5.595 m
MISTO STABILIZZATO	6.040 m
MARCIAPIEDE	1.750 m

SEZIONE N. : 27
QT. PROGETTO : 22.954
DIST.PROG. : 324.316

SEZIONE N. : 15
QT. PROGETTO : 22.567
DIST.PROG. : 103.754
DIST.PREC. : 14.045
DIST.SUCC. : 19.945

SCALA 1:200

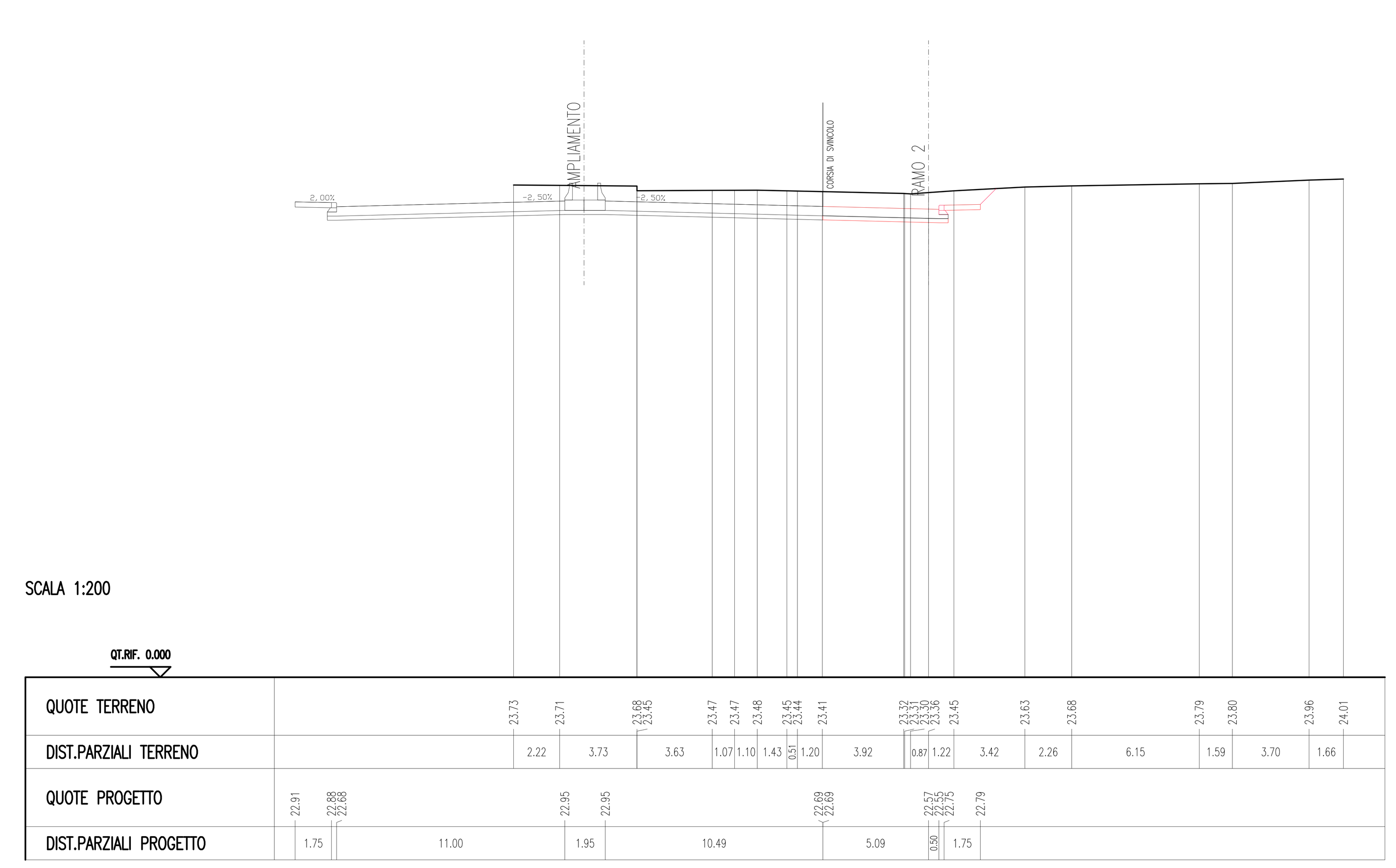

RAMO 2
USCITA CARREGGIATA INTERNA-TIVOLI
Sz. 15 - 21

Anas SpA
Area Compartimentale Lazio

AUTOSTRADA DEL GRANDE RACCORDO ANULARE
Lavori di Potenziamento dello
Svincolo Tiburtina
1° Stralcio Funzionale

PROGETTO DEFINITIVO

PROGETTAZIONE: PROGETTAZIONE GRANDI INFRASTRUTTURE - PROGIN SPA

PROGETTISTA:
Dott.Ing. Lorenzo Infante
Ordine degli Ingegneri Provincia di Salerno n° 3446

IL GEOLOGO:
Dott. Geol. Gianluca Pandolfi Elmi

IL RESPONSABILE DELL'INTEGRAZIONE DELLE PRESTAZIONI SPECIALISTICHE:
Prof. Ing. Antonio Grimaldi

COORDINATORE PER LA SICUREZZA IN FASE DI PROGETTAZIONE:
Dott. Ing. Michele Curiale

VISTO IL RESP. DEL PROCEDIMENTO
Dott. Ing. Achille Devitofranceschi

PROTOCOLLO | DATA

PROGETTAZIONE
PROGETTAZIONE GRANDI INFRASTRUTTURE PROGIN S.p.A. — Mandataria
Italtec Ingegneria s.r.l. — Mandante

ORDINE DEGLI INGEGNERI PROVINCIA DI SALERNO — DOTT. ING. LORENZO INFANTE — Albo N. 3446

PROGETTO STRADALE
ZONA SVINCOLO
SEZIONI TRASVERSALI RAMI DI SVINCOLO – RAMO 2 TAV. 1 di 2

CODICE PROGETTO (PROGETTO / LIV. PROG. / N. PROG.)	NOME FILE / CODICE ELAB.	REVISIONE	FOGLIO	SCALA:
DG1909 D 1701	P00PS01TRASZ15B.DWG / P00PS01TRASZ15	B	04 DI 23	1:200

REV.	DESCRIZIONE	DATA	REDATTO	VERIFICATO	APPROVATO
C					
B	EMISSIONE A SEGUITO OSSERVAZIONI CDS	MARZO 2020	L. Mazzoni	R. Velotta	L. Infante
A	EMISSIONE PER CDS	06/2017	M. Rossi	B. De Santis	L. Infante