SCAVI E BONIFICHE	
STERRO	4.205 mq
SOVRASTRUTTURA STRADALE	
CASSONETTO	6.502 m

SEZIONE N. : 1
QT. PROGETTO : 25.643
DIST.PROG. : 0.000

SEZIONE N. : 7
QT. PROGETTO : 25.312
DIST.PROG. : 70.383
DIST.PREC. : 13.829
DIST.SUCC. : 9.553

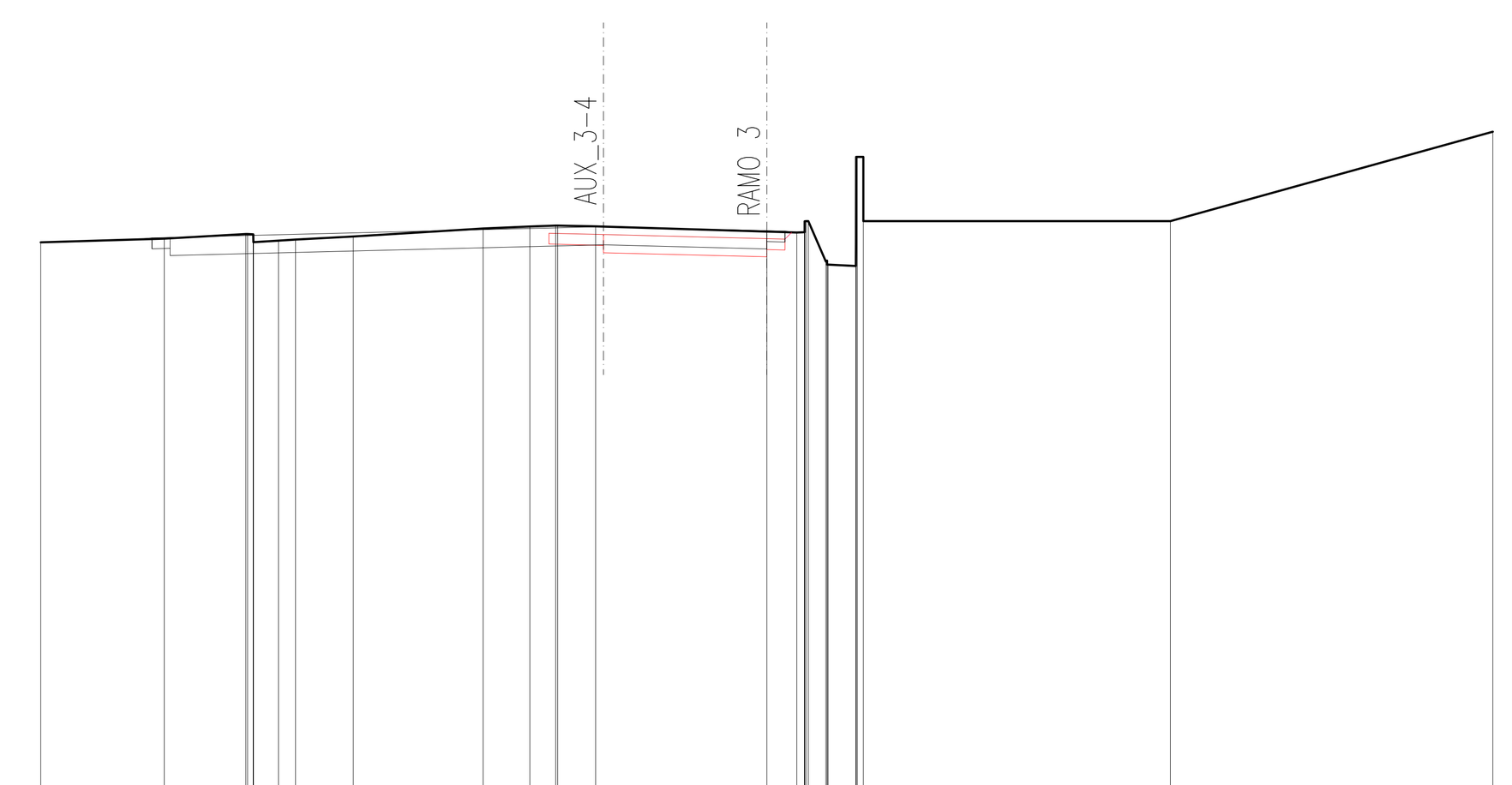

SCALA 1:200

QT.RIF. 10.000

QUOTE TERRENO	25.21 25.31 25.44 25.44 25.43 25.40 25.22 25.26 25.29 25.37 25.59 25.65 25.67 25.67 25.65 25.51 25.48 25.49 25.68 25.79 25.80 24.68 24.71 24.60 24.59 24.56 25.21 27.57 27.57 27.57 25.80 28.26
DIST.PARZIALI TERRENO	3.40 2.25 0.69 0.47 1.59 3.58 1.29 0.71 1.05 4.71 0.83 0.48 0.76 8.46 8.88
QUOTE PROGETTO	25.46 25.42 25.31 25.30 25.49
DIST.PARZIALI PROGETTO	1.50 4.50 0.50

RAMO 3
INGRESSO ROMA–CARREGGIATA ESTERNA
Sz. 7 - 12

SCAVI E BONIFICHE	
STERRO	2.865 mq
SOVRASTRUTTURA STRADALE	
CASSONETTO	5.002 m

SEZIONE N. : 4
QT. PROGETTO : 26.589
DIST.PROG. : 25.665

SEZIONE N. : 10
QT. PROGETTO : 26.464
DIST.PROG. : 96.048
DIST.PREC. : 8.165
DIST.SUCC. : 6.933

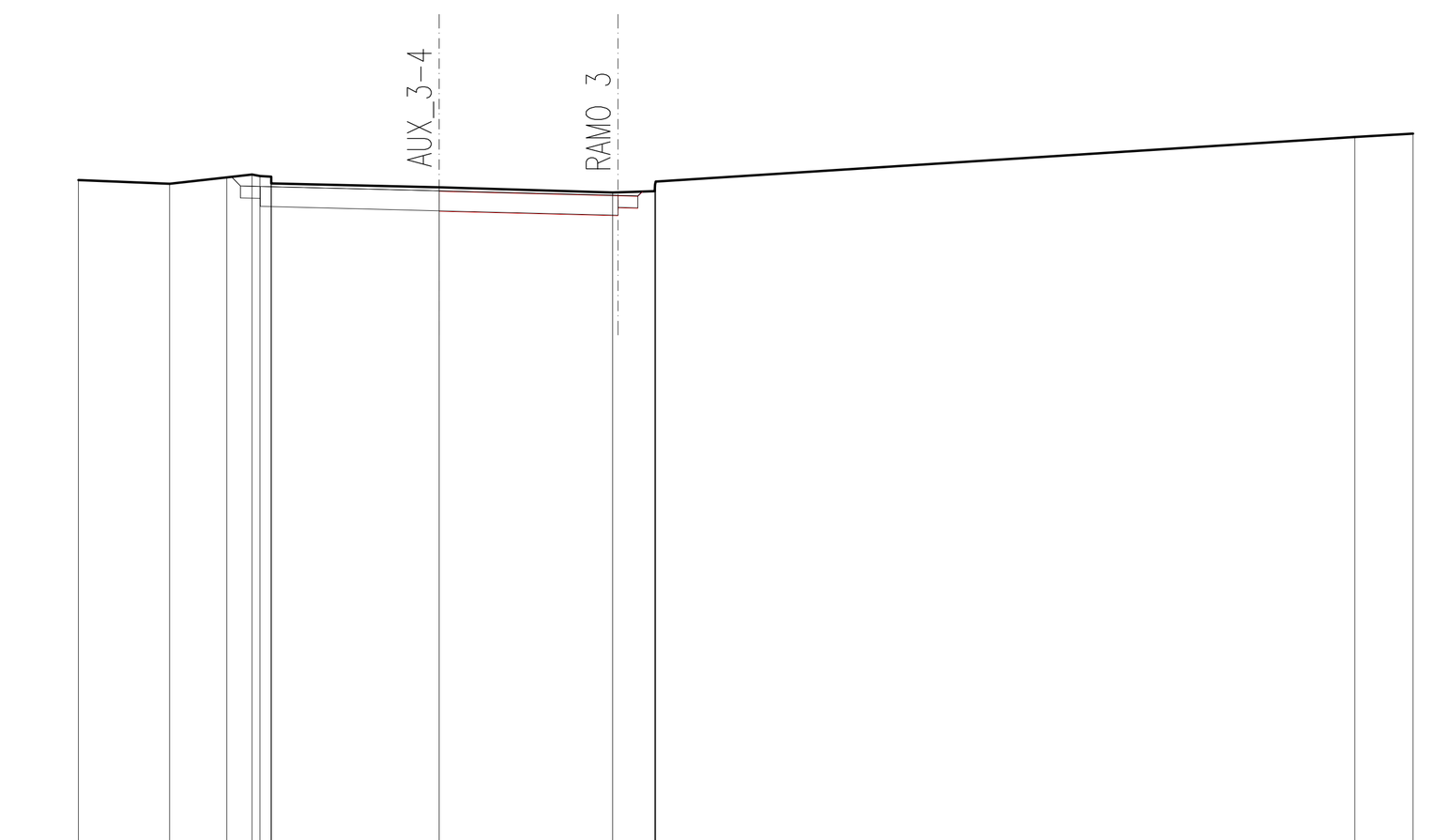

SCALA 1:200

QT.RIF. 10.000

QUOTE TERRENO	26.86 26.77 26.93 27.00 26.97 26.77 26.95 26.68 26.55 26.55 26.58 26.75 26.83 27.95 28.03
DIST.PARZIALI TERRENO	2.30 1.44 0.64 4.23 4.36 0.92 17.59 1.46
QUOTE PROGETTO	26.94 26.71 26.70 26.59 26.58 26.48 26.46 26.46 26.45 26.52 26.57
DIST.PARZIALI PROGETTO	0.50 4.50 4.50 0.50

RAMO 3
INGRESSO ROMA–CARREGGIATA ESTERNA
Sz. 10 - 12

SCAVI E BONIFICHE	
STERRO	2.803 mq
SOVRASTRUTTURA STRADALE	
CASSONETTO	5.002 m

SEZIONE N. : 2
QT. PROGETTO : 25.995
DIST.PROG. : 9.553

SEZIONE N. : 8
QT. PROGETTO : 25.868
DIST.PROG. : 79.936
DIST.PREC. : 9.553
DIST.SUCC. : 7.947

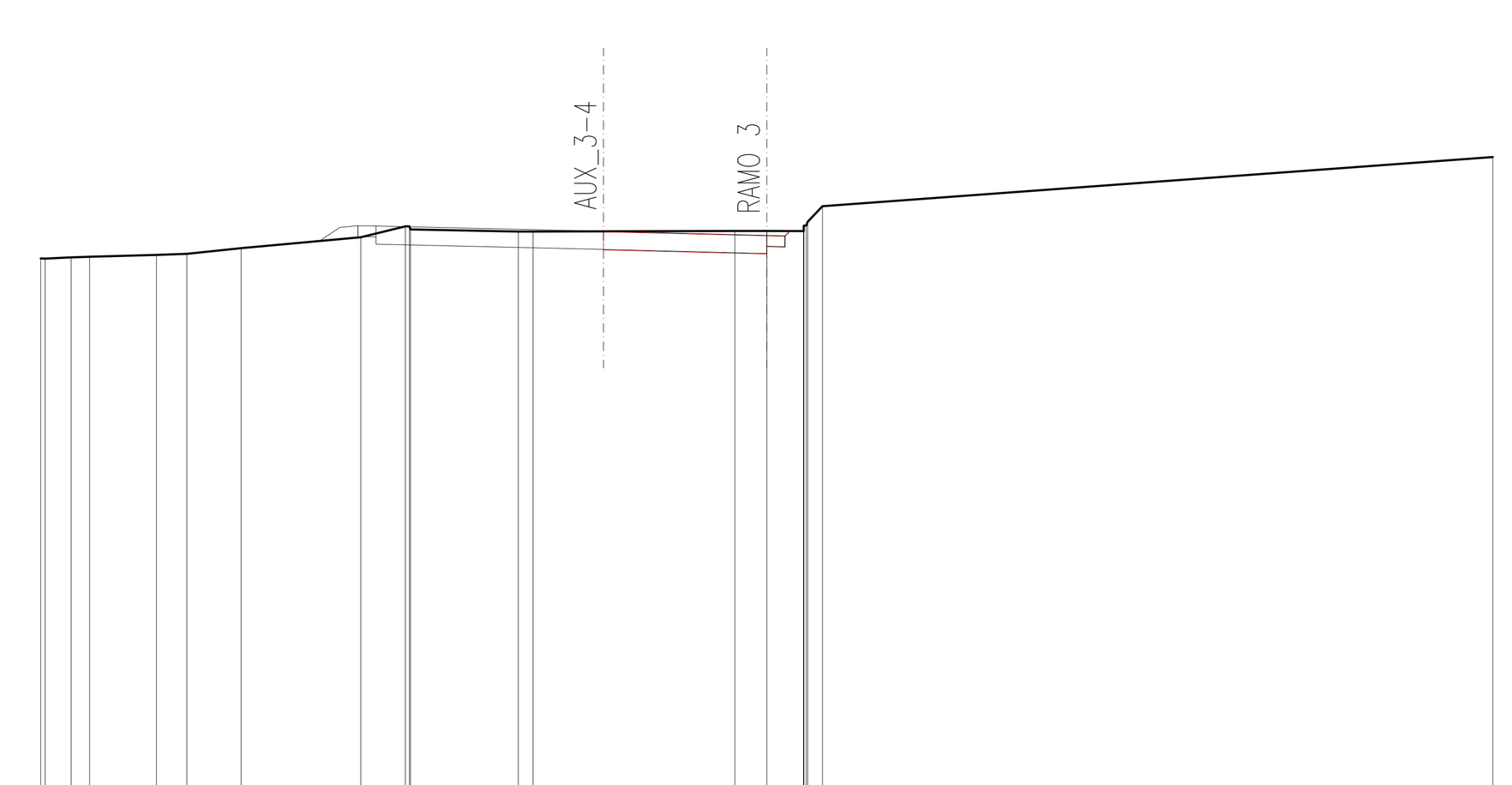

SCALA 1:200

QT.RIF. 10.000

QUOTE TERRENO	25.24 25.24 25.27 25.29 25.34 25.37 25.53 25.83 26.13 26.08 26.05 25.99 25.98 26.00 26.00 26.00 26.15 26.26 26.68 28.04
DIST.PARZIALI TERRENO	0.72 0.51 1.84 0.84 1.49 3.30 1.23 2.97 0.41 5.56 0.88 1.02 0.41 18.47
QUOTE PROGETTO	25.98 25.87 25.86 26.00
DIST.PARZIALI PROGETTO	4.50 0.50

RAMO 3
INGRESSO ROMA–CARREGGIATA ESTERNA
Sz. 8 - 12

SCAVI E BONIFICHE	
STERRO	2.294 mq
SOVRASTRUTTURA STRADALE	
CASSONETTO	4.502 m

SEZIONE N. : 5
QT. PROGETTO : 26.844
DIST.PROG. : 32.598

SEZIONE N. : 11
QT. PROGETTO : 26.716
DIST.PROG. : 102.981
DIST.PREC. : 6.933
DIST.SUCC. : 6.932

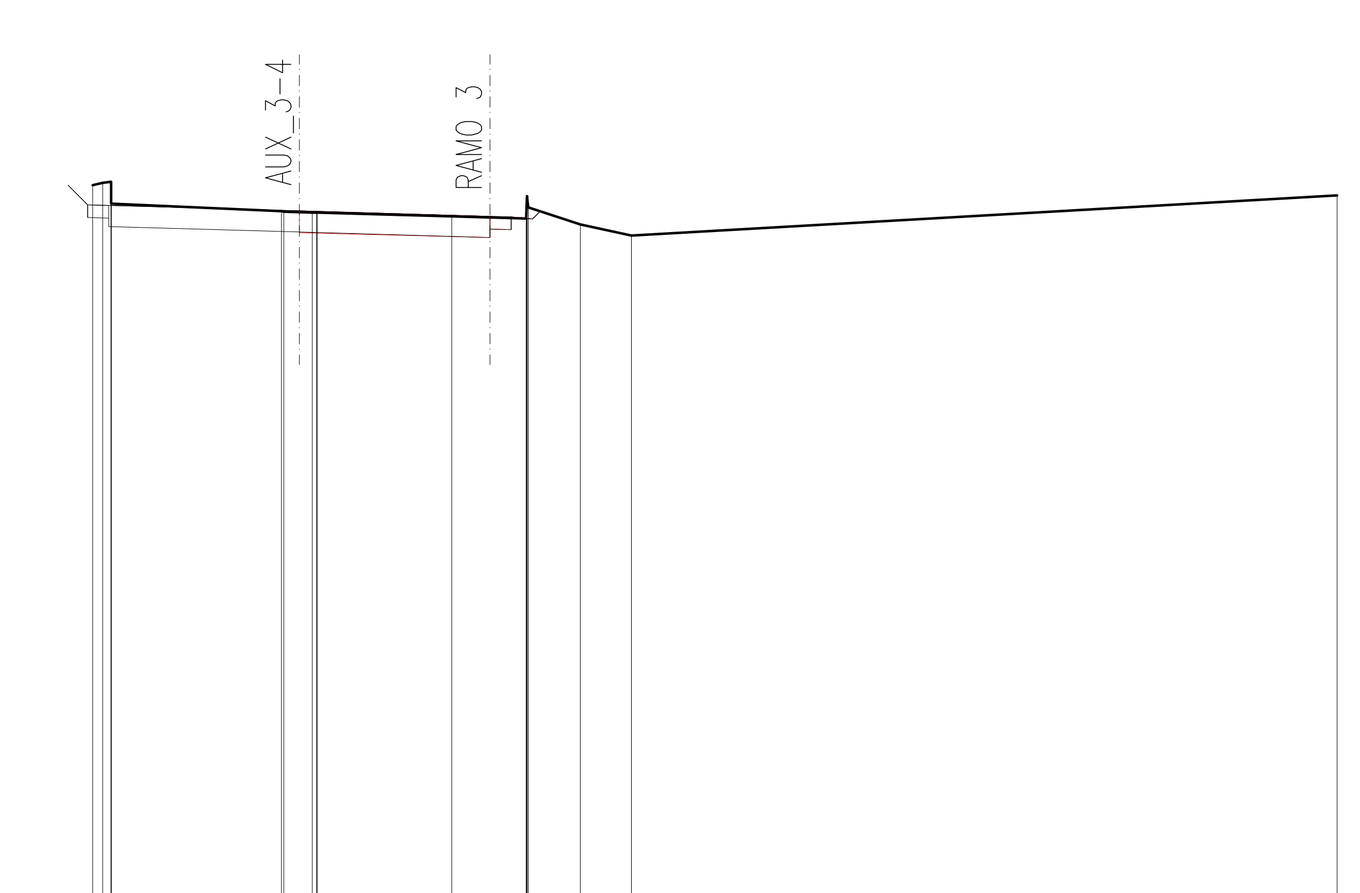

SCALA 1:200

QT.RIF. 10.000

QUOTE TERRENO	27.45 27.51 27.53 27.01 26.84 26.83 26.80 26.80 26.80 26.71 26.69 26.66 27.18 27.19 27.15 26.93 26.53 26.26 27.21
DIST.PARZIALI TERRENO	4.02 0.67 3.17 0.90 0.85 1.23 1.20 16.66
QUOTE PROGETTO	27.45 26.99 26.97 26.84 26.72 26.70 26.70 26.65 26.65 26.84 26.84
DIST.PARZIALI PROGETTO	0.46 0.50 4.50 4.50 0.50 0.50

RAMO 3
INGRESSO ROMA–CARREGGIATA ESTERNA
Sz. 11 - 12

SCAVI E BONIFICHE	
STERRO	3.441 mq
SOVRASTRUTTURA STRADALE	
CASSONETTO	5.002 m

SEZIONE N. : 3
QT. PROGETTO : 26.288
DIST.PROG. : 17.500

SEZIONE N. : 9
QT. PROGETTO : 26.167
DIST.PROG. : 87.883
DIST.PREC. : 7.947
DIST.SUCC. : 8.165

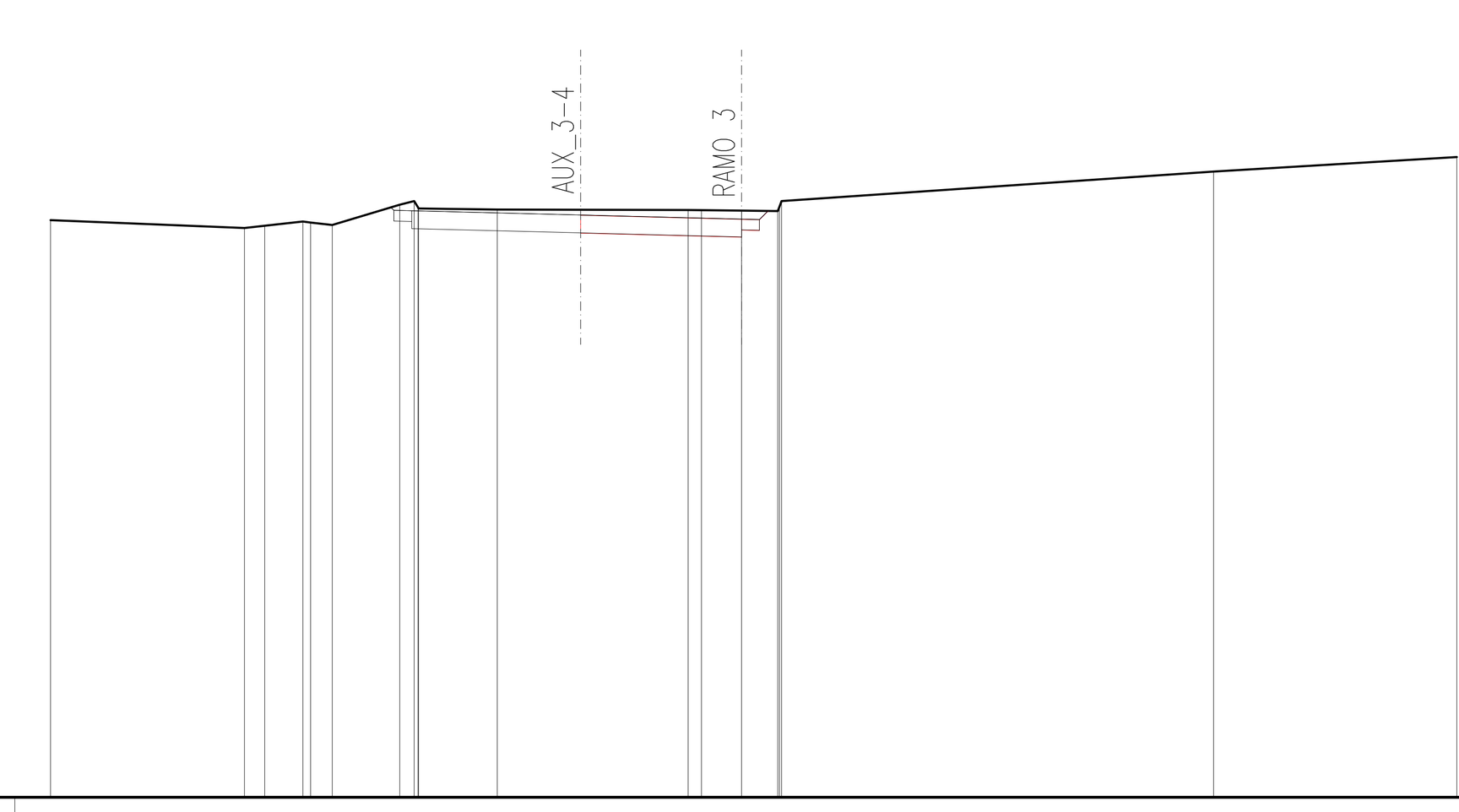

SCALA 1:200

QT.RIF. 10.000

QUOTE TERRENO	26.15 25.92 25.99 26.11 26.08 26.01 26.58 26.58 26.50 26.47 26.44 26.43 26.42 26.41 26.40 26.52 26.68 27.51 27.91
DIST.PARZIALI TERRENO	5.42 0.56 1.07 0.60 1.89 0.40 2.20 5.34 0.37 1.12 1.01 12.08 6.80
QUOTE PROGETTO	26.50 26.42 26.41 26.29 26.28 26.17 26.18 26.15 26.16 26.40 26.40
DIST.PARZIALI PROGETTO	0.50 4.72 4.50 0.50

RAMO 3
INGRESSO ROMA–CARREGGIATA ESTERNA
Sz. 9 - 12

SEZIONE N. : 6
QT. PROGETTO : 27.100
DIST.PROG. : 39.530

SEZIONE N. : 12
DIST.PROG. : 109.913
DIST.PREC. : 6.932

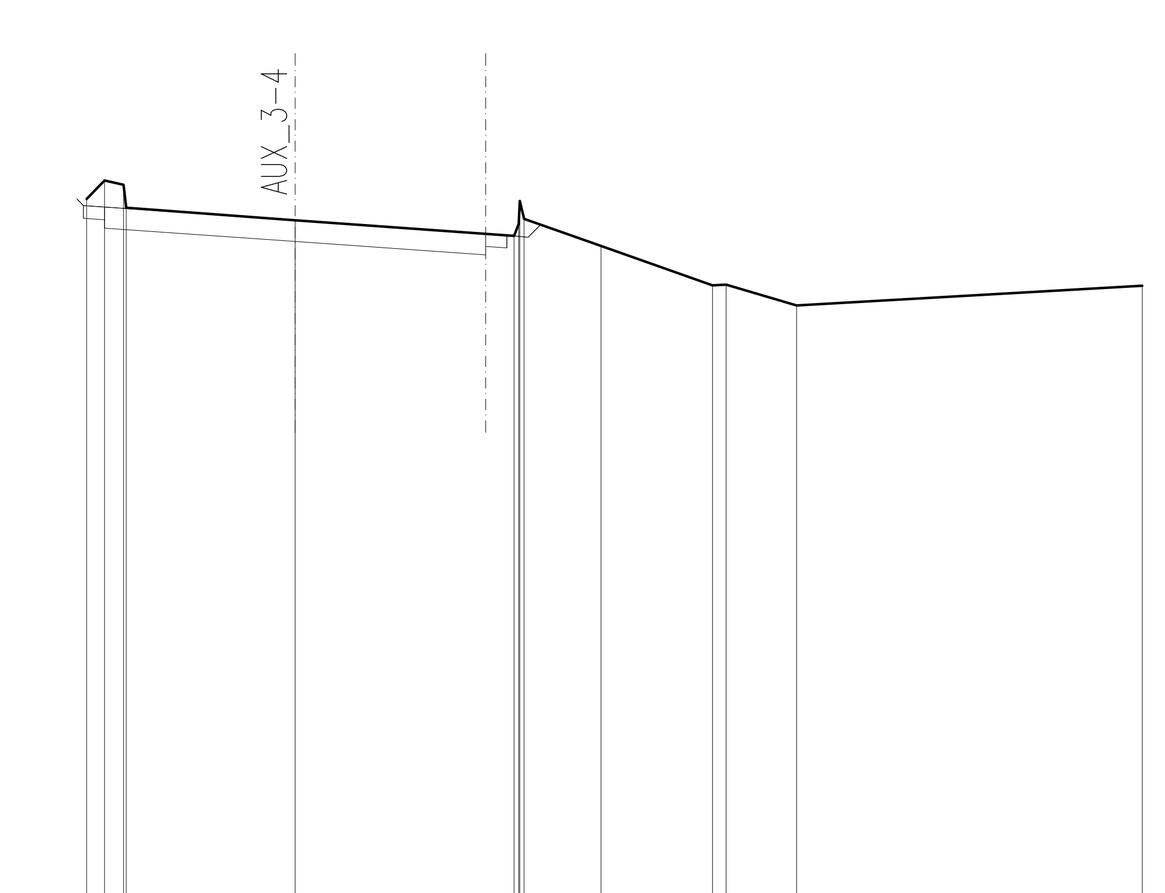

SCALA 1:200

QT.RIF. 10.000

QUOTE TERRENO	27.60 28.04 27.94 27.40 27.10 26.78 26.73 27.02 27.26 27.14 26.50 25.56 25.58 25.09 25.55
DIST.PARZIALI TERRENO	0.42 0.45 3.99 4.50 0.67 1.81 2.64 1.66 8.16
QUOTE PROGETTO	27.60 27.45 27.41 27.10 26.79 26.75 26.70 27.00
DIST.PARZIALI PROGETTO	0.50 4.50 4.50 0.50 0.50

RAMO 3
INGRESSO ROMA–CARREGGIATA ESTERNA
Sz. 12 - 12

Anas SpA

Area Compartimentale Lazio

AUTOSTRADA DEL GRANDE RACCORDO ANULARE
Lavori di Potenziamento dello Svincolo Tiburtina 1° Stralcio Funzionale

PROGETTO DEFINITIVO

PROGETTAZIONE: PROGETTAZIONE GRANDI INFRASTRUTTURE - PROGIN SPA

PROGETTISTA: *Dott.Ing. Lorenzo Infante* *Ordine degli Ingegneri Provincia di Salerno n° 3446*	PROGETTAZIONE
IL GEOLOGO: *Dott. Geol. Gianluca Pandolfi Elmi*	PROGETTAZIONE GRANDI INFRASTRUTTURE PROGIN S.p.A. Mandataria
IL RESPONSABILE DELL'INTEGRAZIONE DELLE PRESTAZIONI SPECIALISTICHE: *Prof. Ing. Antonio Grimaldi*	Italtec Ingegneria s.r.l. Mandante
COORDINATORE PER LA SICUREZZA IN FASE DI PROGETTAZIONE: *Dott. Ing. Michele Curiale*	ORDINE DEGLI INGEGNERI PROVINCIA DI SALERNO DOTT. ING. LORENZO INFANTE Albo N. 3446
VISTO IL RESP. DEL PROCEDIMENTO *Dott. Ing. Achille Devitofranceschi*	
PROTOCOLLO / DATA	

PROGETTO STRADALE

ZONA SVINCOLO

SEZIONI TRASVERSALI RAMI DI SVINCOLO – RAMO 3 TAV. 2 di 2

CODICE PROGETTO (PROGETTO / LIV. PROG. / N. PROG.)	NOME FILE	REVISIONE	FOGLIO	SCALA:
DG1909 D 1701	P00PS01TRASZ20B.DWG — CODICE ELAB. P00PS01TRASZ20	B	09 DI 23	1:200

REV.	DESCRIZIONE	DATA	REDATTO	VERIFICATO	APPROVATO
C					
B	EMISSIONE A SEGUITO OSSERVAZIONI CDS	MARZO 2020	L. Mazzoni	R. Velotta	L. Infante
A	EMISSIONE PER CDS	06/2017	M. Rossi	B. De Santis	L. Infante