SCAVI E BONIFICHE	
STERRO	3.053 mq
SOVRASTRUTTURA STRADALE	
CASSONETTO	5.218 m

SEZIONE N. : 3
QT. PROGETTO : 26.288
DIST.PROG. : 17.500

SEZIONE N. : 4
QT. PROGETTO : 26.420
DIST.PROG. : 21.850
DIST.PREC. : 7.985
DIST.SUCC. : 7.383

SCALA 1:200

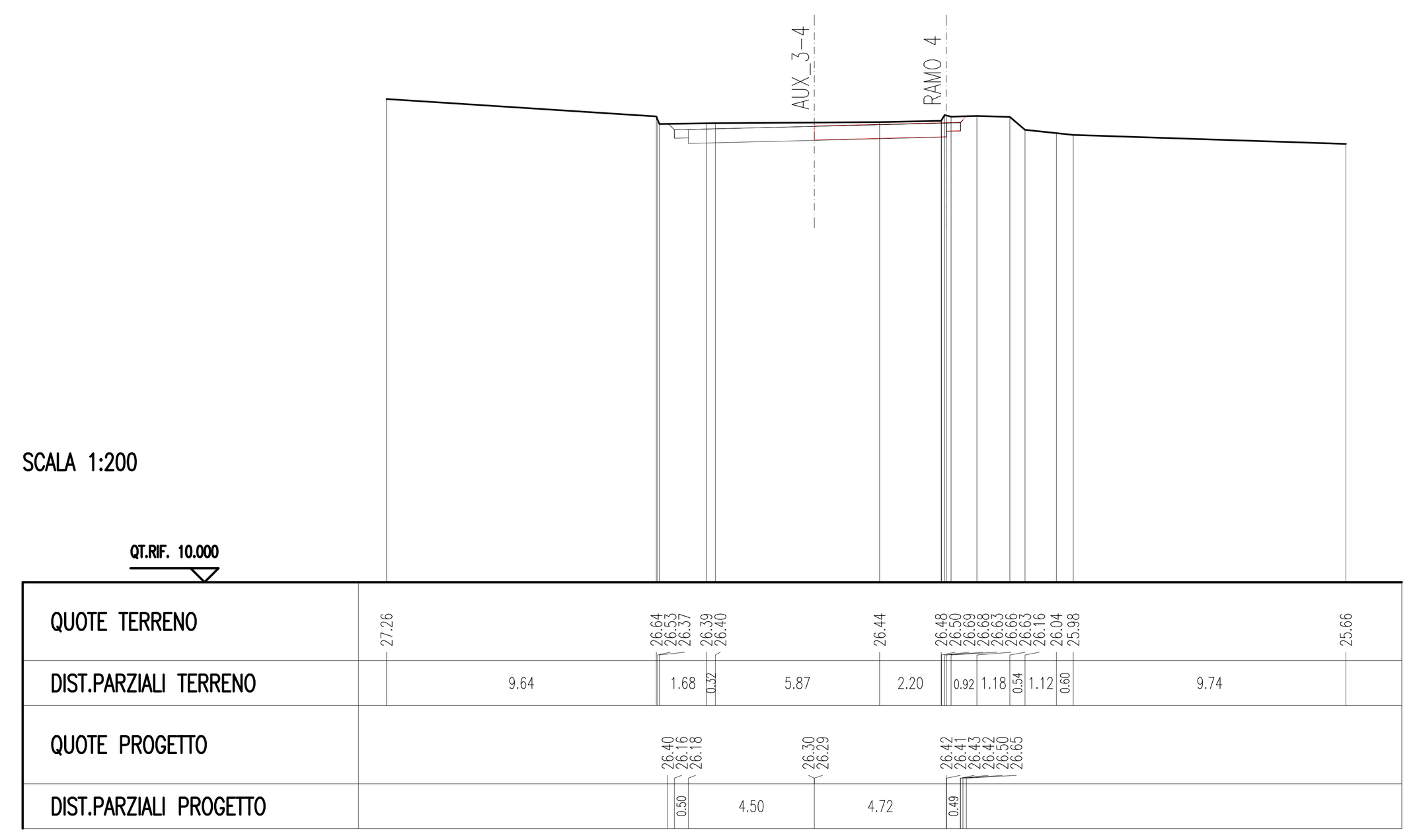

RAMO 4
USCITA CARREGGIATA ESTERNA-TIVOLI
Sz. 4 - 21

SCAVI E BONIFICHE	
STERRO	6.611 mq
SOVRASTRUTTURA STRADALE	
CASSONETTO	8.494 m

SEZIONE N. : 7
QT. PROGETTO : 24.425
DIST.PROG. : 48.665
DIST.PREC. : 11.131
DIST.SUCC. : 19.432

SCALA 1:200

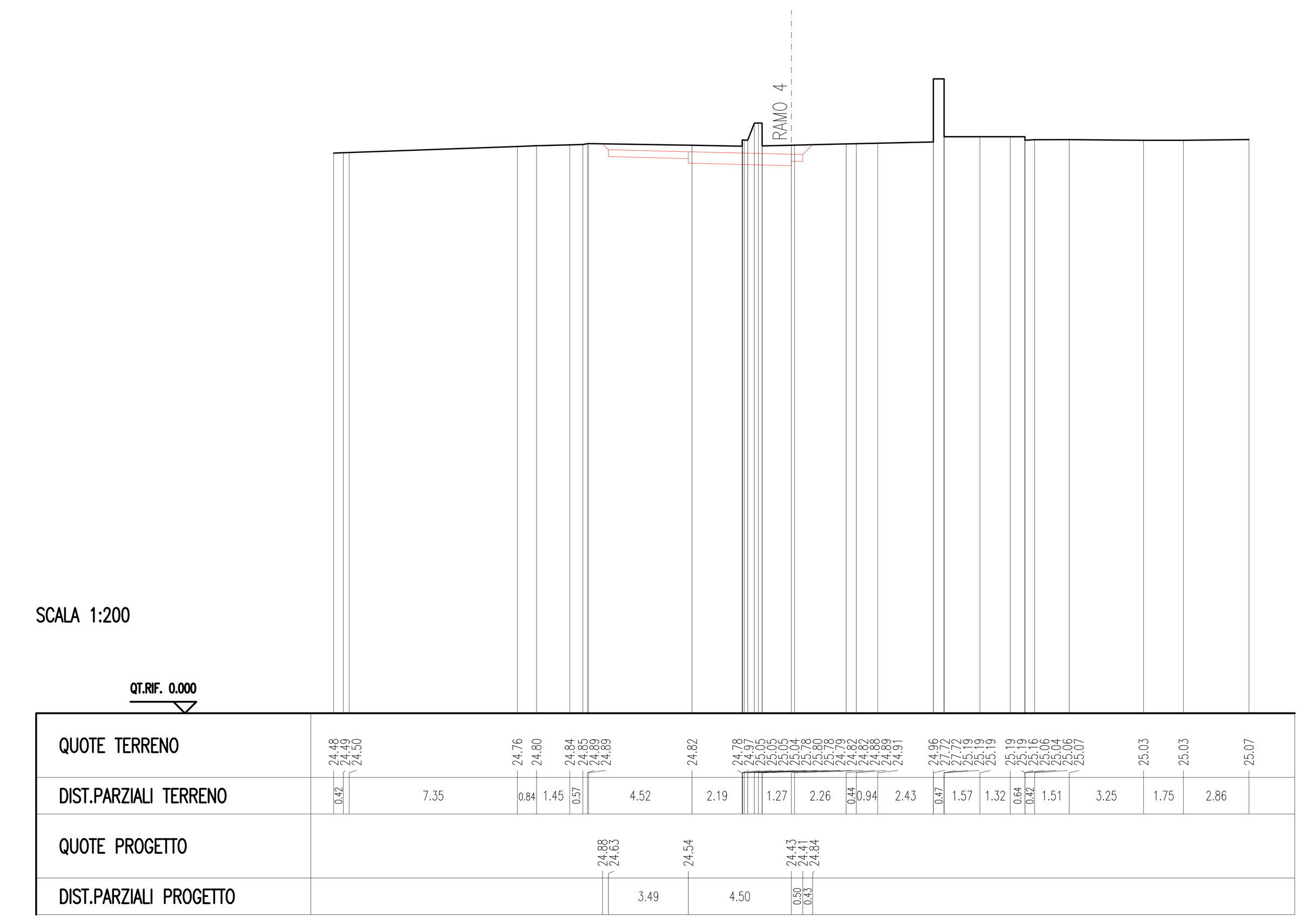

RAMO 4
USCITA CARREGGIATA ESTERNA-TIVOLI
Sz. 7 - 21

SCAVI E BONIFICHE	
STERRO	2.444 mq
SOVRASTRUTTURA STRADALE	
CASSONETTO	5.001 m

SEZIONE N. : 2
QT. PROGETTO : 25.995
DIST.PROG. : 9.553

SEZIONE N. : 5
QT. PROGETTO : 26.059
DIST.PROG. : 29.233
DIST.PREC. : 7.383
DIST.SUCC. : 8.301

SCALA 1:200



RAMO 4
USCITA CARREGGIATA ESTERNA-TIVOLI
Sz. 5 - 21

SCAVI E BONIFICHE	
STERRO	8.557 mq
RILEVATI	
RILEVATO	0.119 mq
SOVRASTRUTTURA STRADALE	
CASSONETTO	5.001 m
MISTO STABILIZZATO	5.447 m
MARCIAPIEDE	2.250 m

SEZIONE N. : 40
QT. PROGETTO : 24.319
DIST.PROG. : 476.356

SEZIONE N. : 8
QT. PROGETTO : 23.944
DIST.PROG. : 68.098
DIST.PREC. : 19.432
DIST.SUCC. : 6.587

SCALA 1:200

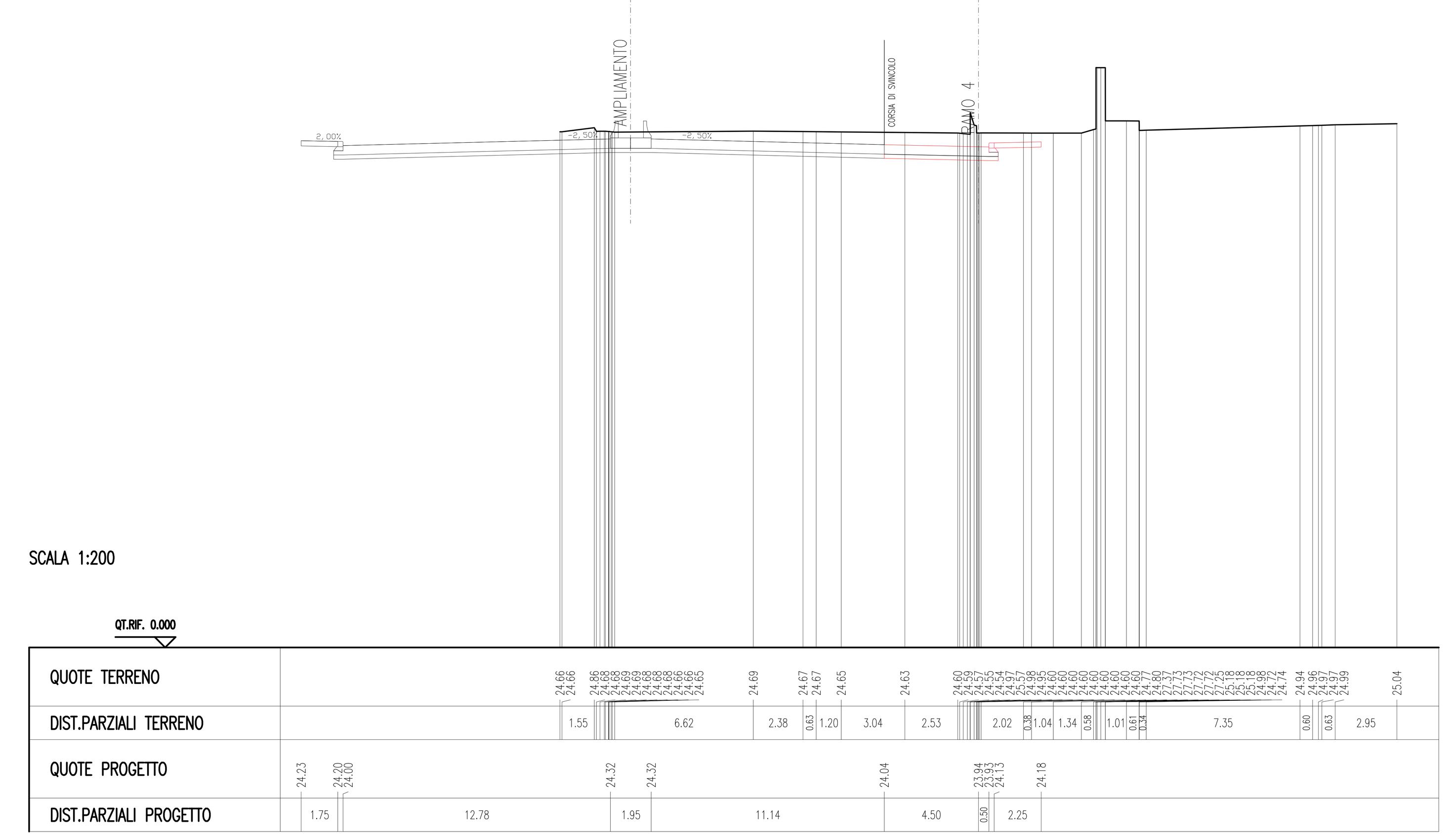

RAMO 4
USCITA CARREGGIATA ESTERNA-TIVOLI
Sz. 8 - 21

SCAVI E BONIFICHE	
STERRO	2.627 mq
SOVRASTRUTTURA STRADALE	
CASSONETTO	6.502 m

SEZIONE N. : 1
QT. PROGETTO : 25.643
DIST.PROG. : 0.000

SEZIONE N. : 6
QT. PROGETTO : 25.436
DIST.PROG. : 37.534
DIST.PREC. : 8.301
DIST.SUCC. : 11.131

SCALA 1:200

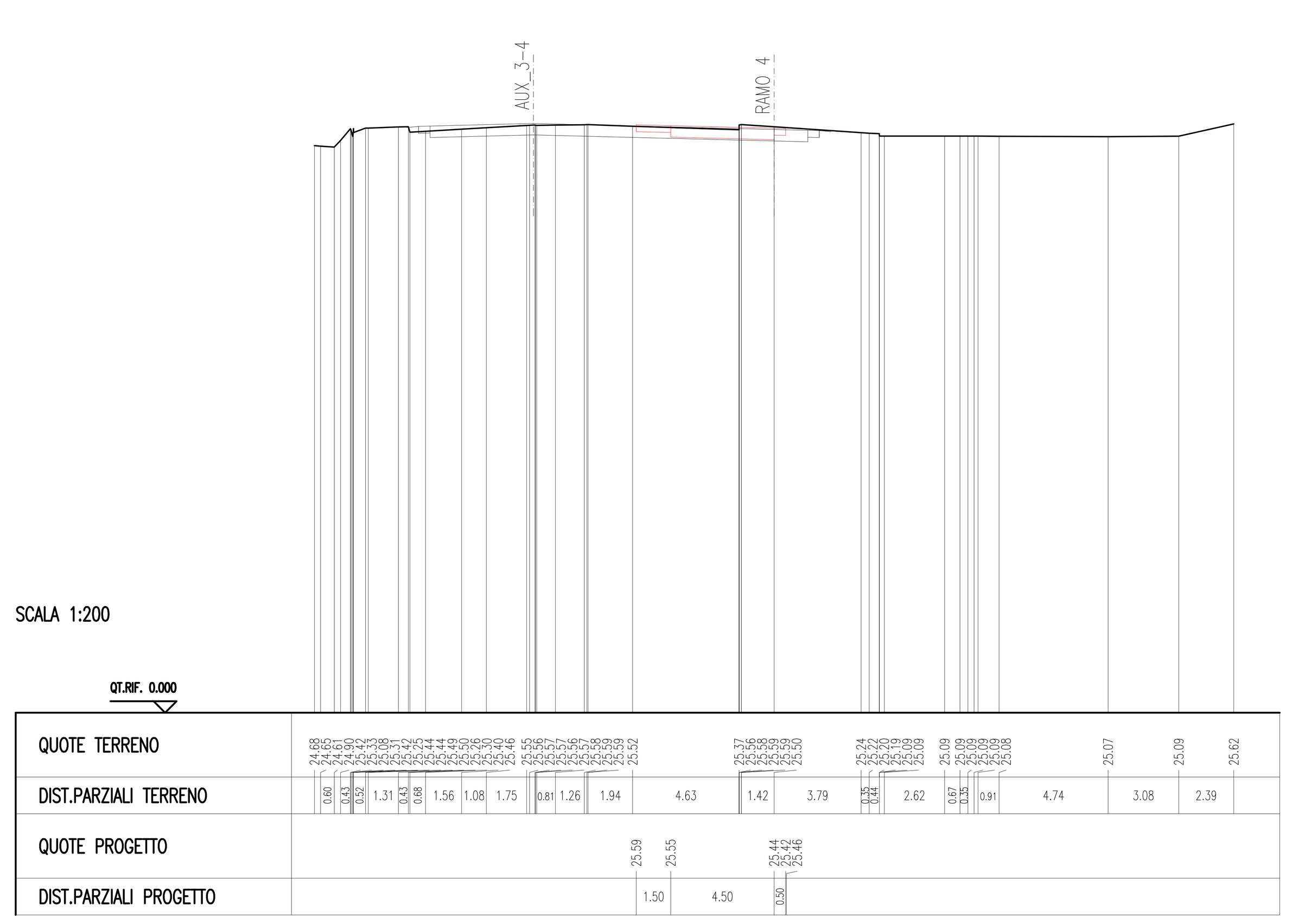

RAMO 4
USCITA CARREGGIATA ESTERNA-TIVOLI
Sz. 6 - 21

SCAVI E BONIFICHE	
STERRO	8.325 mq
RILEVATI	
RILEVATO	0.119 mq
SOVRASTRUTTURA STRADALE	
CASSONETTO	4.210 m
MISTO STABILIZZATO	4.656 m
MARCIAPIEDE	5.667 m

SEZIONE N. : 41
QT. PROGETTO : 24.532
DIST.PROG. : 484.520

SEZIONE N. : 9
QT. PROGETTO : 24.155
DIST.PROG. : 74.685
DIST.PREC. : 6.587
DIST.SUCC. : 19.266

SCALA 1:200

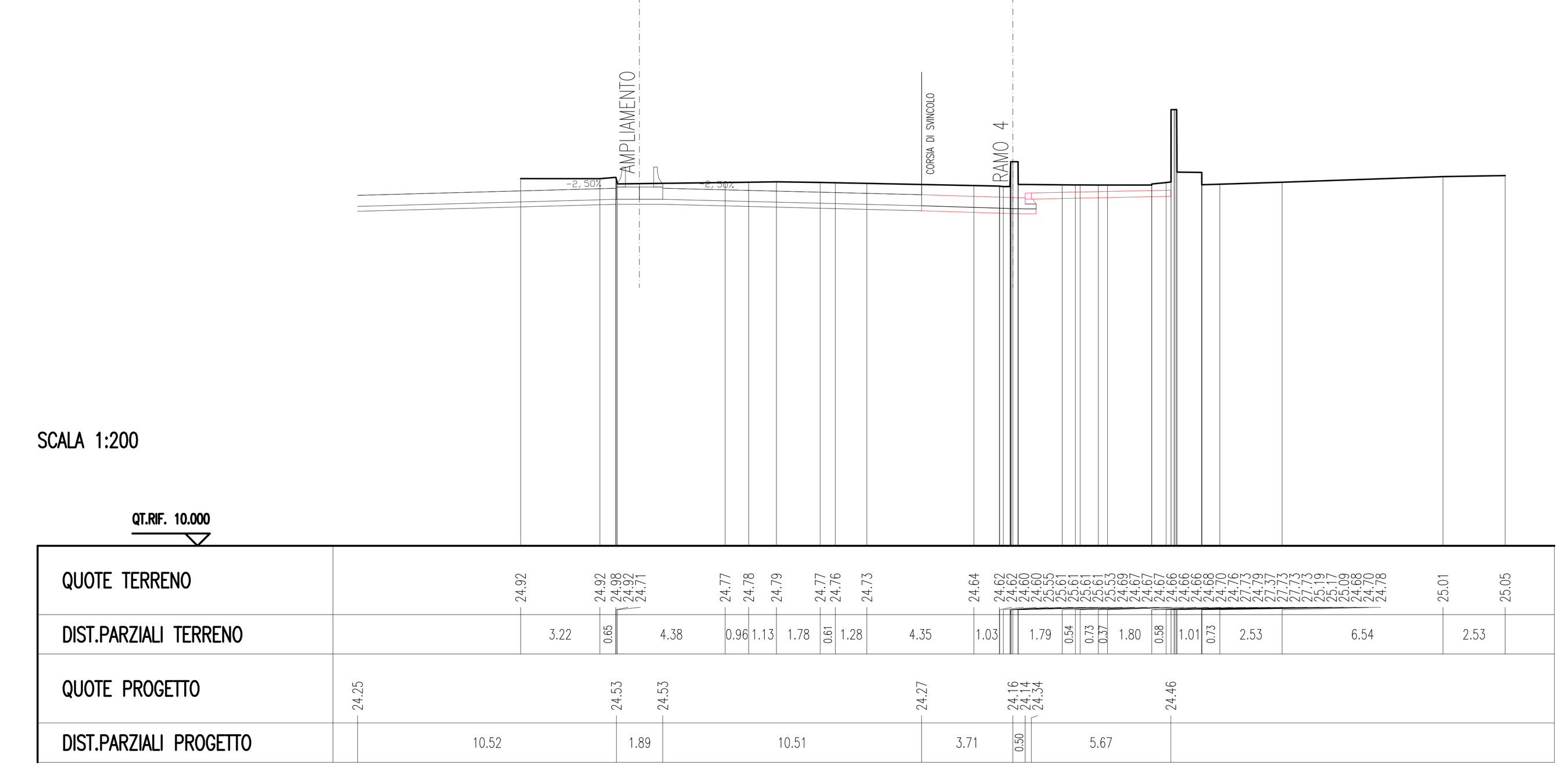

RAMO 4
USCITA CARREGGIATA ESTERNA-TIVOLI
Sz. 9 - 21

Anas SpA

Area Compartimentale Lazio

AUTOSTRADA DEL GRANDE RACCORDO ANULARE
Lavori di Potenziamento dello Svincolo Tiburtina
1° Stralcio Funzionale

PROGETTO DEFINITIVO

PROGETTAZIONE: PROGETTAZIONE GRANDI INFRASTRUTTURE - PROGIN SPA

PROGETTISTA:
Dott.Ing. Lorenzo Infante
Ordine degli Ingegneri Provincia di Salerno n° 3446

IL GEOLOGO:
Dott. Geol. Gianluca Pandolfi Elmi

IL RESPONSABILE DELL'INTEGRAZIONE DELLE PRESTAZIONI SPECIALISTICHE:
Prof. Ing. Antonio Grimaldi

COORDINATORE PER LA SICUREZZA IN FASE DI PROGETTAZIONE:
Dott. Ing. Michele Curiale

VISTO IL RESP. DEL PROCEDIMENTO
Dott. Ing. Achille Devitofranceschi

PROTOCOLLO | DATA

PROGETTAZIONE
PROGETTAZIONE GRANDI INFRASTRUTTURE PROGIN S.p.A. — Mandataria
Italtec Ingegneria s.r.l. — Mandante

ORDINE DEGLI INGEGNERI PROVINCIA DI SALERNO — DOTT. ING. LORENZO INFANTE — Albo N. 3446

PROGETTO STRADALE
ZONA SVINCOLO
SEZIONI TRASVERSALI RAMI DI SVINCOLO - RAMO 4 TAV. 1 di 3

CODICE PROGETTO (PROGETTO / LIV. PROG. / N. PROG.)	NOME FILE / CODICE ELAB.	REVISIONE	FOGLIO	SCALA:
DG1909 D 1701	P00PS01TRASZ21B.DWG / P00PS01TRASZ21	B	10 DI 23	1:200

REV.	DESCRIZIONE	DATA	REDATTO	VERIFICATO	APPROVATO
C					
B	EMISSIONE A SEGUITO OSSERVAZIONI CDS	MARZO 2020	L. Mazzoni	R. Velotta	L. Infante
A	EMISSIONE PER CDS	06/2017	M. Rossi	B. De Santis	L. Infante