SCAVI E BONIFICHE	
STERRO	4.546 mq
RILEVATI	
RILEVATO	0.119 mq
SOVRASTRUTTURA STRADALE	
CASSONETTO	4.002 m
MISTO STABILIZZATO	4.447 m
MARCIAPIEDE	1.750 m

SEZIONE N. : 43
QT. PROGETTO : 24.959
DIST.PROG. : 504.534

SEZIONE N. : 10
QT. PROGETTO : 24.584
DIST.PROG. : 93.951
DIST.PREC. : 19.266
DIST.SUCC. : 17.010

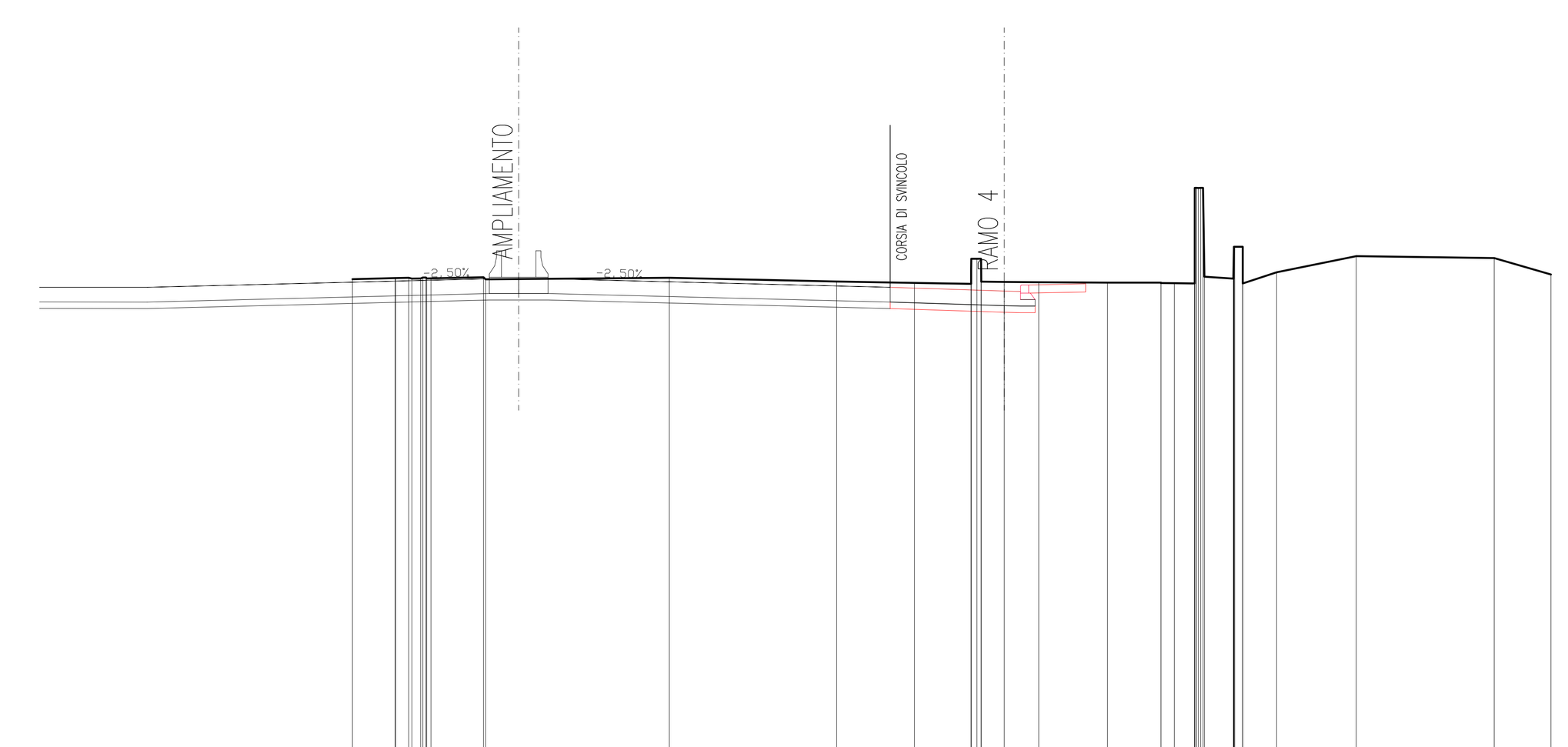

SCALA 1:200

QT.RIF. 10.000

QUOTE TERRENO	24.95 24.98 24.98 24.99 24.96 24.97 25.00 25.00 24.97 24.97 25.01 24.95 24.99 24.88 24.83 24.80 25.26 25.57 25.57 25.57 24.95 24.87 24.86 24.85 24.84 24.84 24.83 24.82 24.82 24.82 25.29 27.75 27.75 27.75 27.75 25.03 24.97 25.86 25.94 25.94 25.02 24.82 25.16 25.65 25.60 25.09
DIST.PARZIALI TERRENO	1.31 0.40 1.61 5.64 5.14 2.39 1.74 0.71 1.06 2.11 1.64 0.41 0.63 0.89 1.04 2.44 4.24 1.74
QUOTE PROGETTO	24.70 24.70 24.96 24.96 24.70 24.58 24.57 24.77 24.81
DIST.PARZIALI PROGETTO	3.30 10.50 1.80 10.50 3.50 0.50 1.75

RAMO 4
USCITA CARREGGIATA ESTERNA-TIVOLI
Sz. 10 - 21

SCAVI E BONIFICHE	
STERRO	3.560 mq
RILEVATI	
RILEVATO	0.119 mq
SOVRASTRUTTURA STRADALE	
CASSONETTO	4.033 m
MISTO STABILIZZATO	4.479 m
MARCIAPIEDE	2.812 m

SEZIONE N. : 48
QT. PROGETTO : 25.434
DIST.PROG. : 544.518

SEZIONE N. : 13
QT. PROGETTO : 25.069
DIST.PROG. : 134.187
DIST.PREC. : 10.198
DIST.SUCC. : 20.422

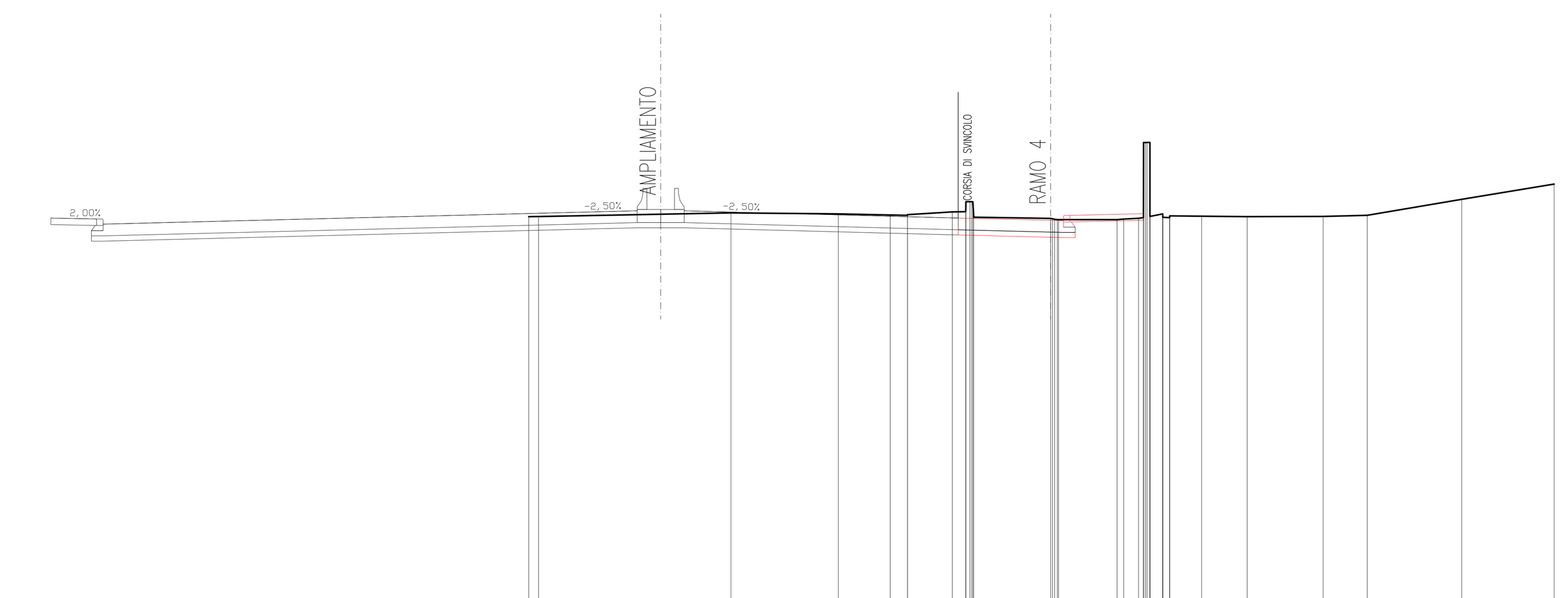

SCALA 1:200

QT.RIF. 10.000

QUOTE TERRENO	25.21 25.22 25.35 25.31 25.27 25.26 25.29 25.39 25.40 25.51 25.78 25.78 25.78 25.78 25.19 25.14 25.13 25.11 25.10 25.10 25.12 25.15 25.17 27.53 28.05 28.05 28.05 25.22 25.32 25.18 25.17 25.20 25.24 25.23 25.21 25.22 25.26 25.87 26.46
DIST.PARZIALI TERRENO	0.38 7.37 4.11 1.99 0.66 1.72 0.52 2.95 2.25 0.57 0.49 1.22 1.74 2.91 1.69 3.62 3.54
QUOTE PROGETTO	25.16 25.12 24.92 25.43 25.43 25.16 25.07 25.06 25.26 25.32
DIST.PARZIALI PROGETTO	1.75 20.47 1.80 10.50 3.54 0.49 2.81

RAMO 4
USCITA CARREGGIATA ESTERNA-TIVOLI
Sz. 13 - 21

SCAVI E BONIFICHE	
STERRO	4.012 mq
RILEVATI	
RILEVATO	0.119 mq
SOVRASTRUTTURA STRADALE	
CASSONETTO	4.002 m
MISTO STABILIZZATO	4.447 m
MARCIAPIEDE	4.131 m

SEZIONE N. : 45
QT. PROGETTO : 25.217
DIST.PROG. : 521.539

SEZIONE N. : 11
QT. PROGETTO : 24.847
DIST.PROG. : 110.961
DIST.PREC. : 17.010
DIST.SUCC. : 13.028

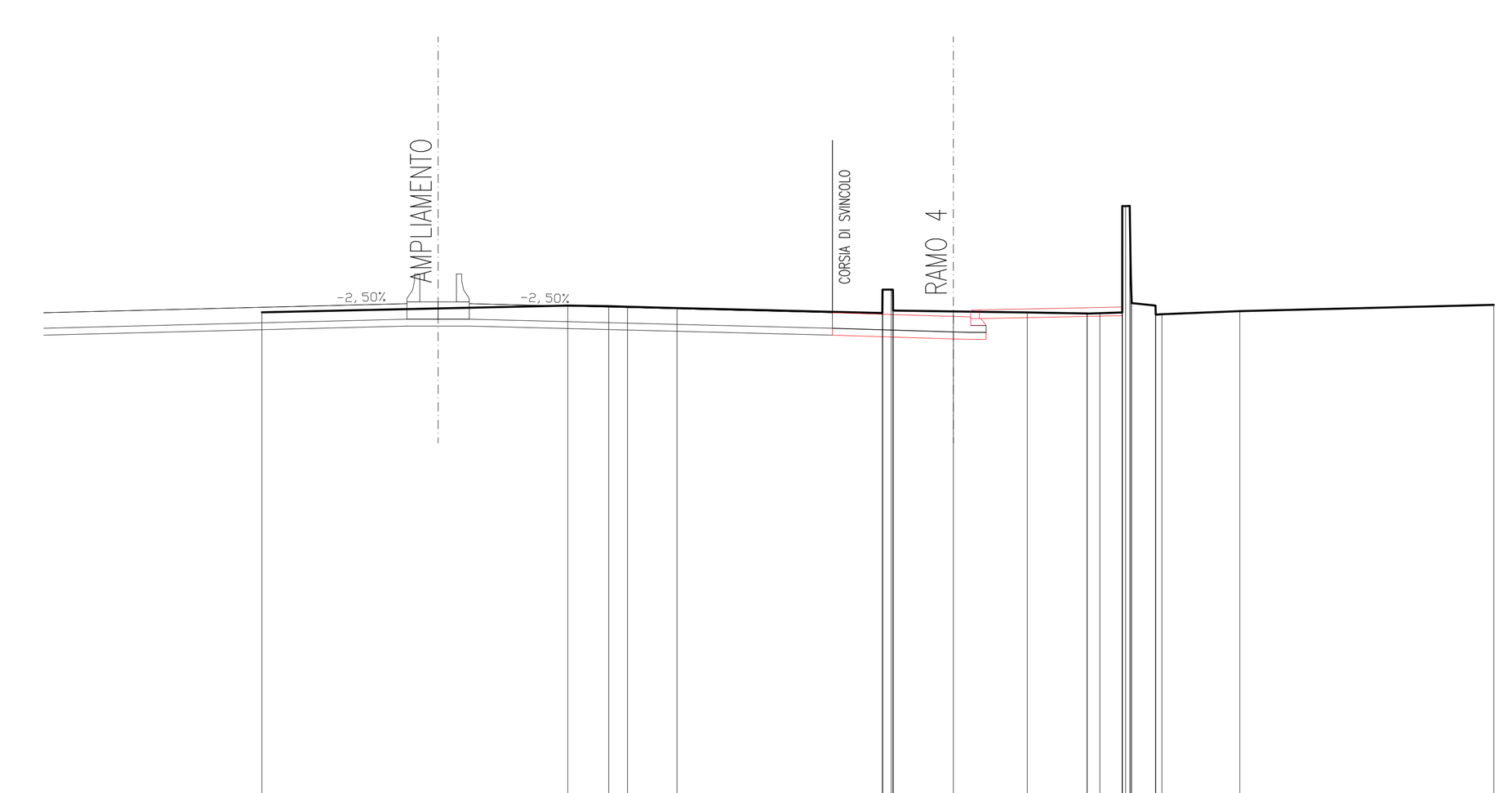

SCALA 1:200

QT.RIF. 10.000

QUOTE TERRENO	24.97 25.16 25.14 25.13 25.09 24.95 25.50 25.62 25.62 25.62 25.30 25.02 24.99 24.96 24.93 24.93 24.94 24.96 26.12 28.04 28.04 25.10 25.23 25.16 24.90 24.91 25.00 25.18
DIST.PARZIALI TERRENO	8.85 1.19 0.54 1.43 5.94 1.75 2.14 1.73 0.37 0.65 0.69 2.25 7.35
QUOTE PROGETTO	24.95 25.22 25.22 24.95 24.85 24.83 25.03 25.12
DIST.PARZIALI PROGETTO	10.51 1.80 10.50 3.50 0.50 4.13

RAMO 4
USCITA CARREGGIATA ESTERNA-TIVOLI
Sz. 11 - 21

SCAVI E BONIFICHE	
STERRO	2.553 mq
SOVRASTRUTTURA STRADALE	
CASSONETTO	8.814 m
MISTO STABILIZZATO	3.609 m

SEZIONE N. : 49
QT. PROGETTO : 25.577
DIST.PROG. : 564.505

SEZIONE N. : 14
QT. PROGETTO : 25.220
DIST.PROG. : 154.609
DIST.PREC. : 20.422
DIST.SUCC. : 10.038

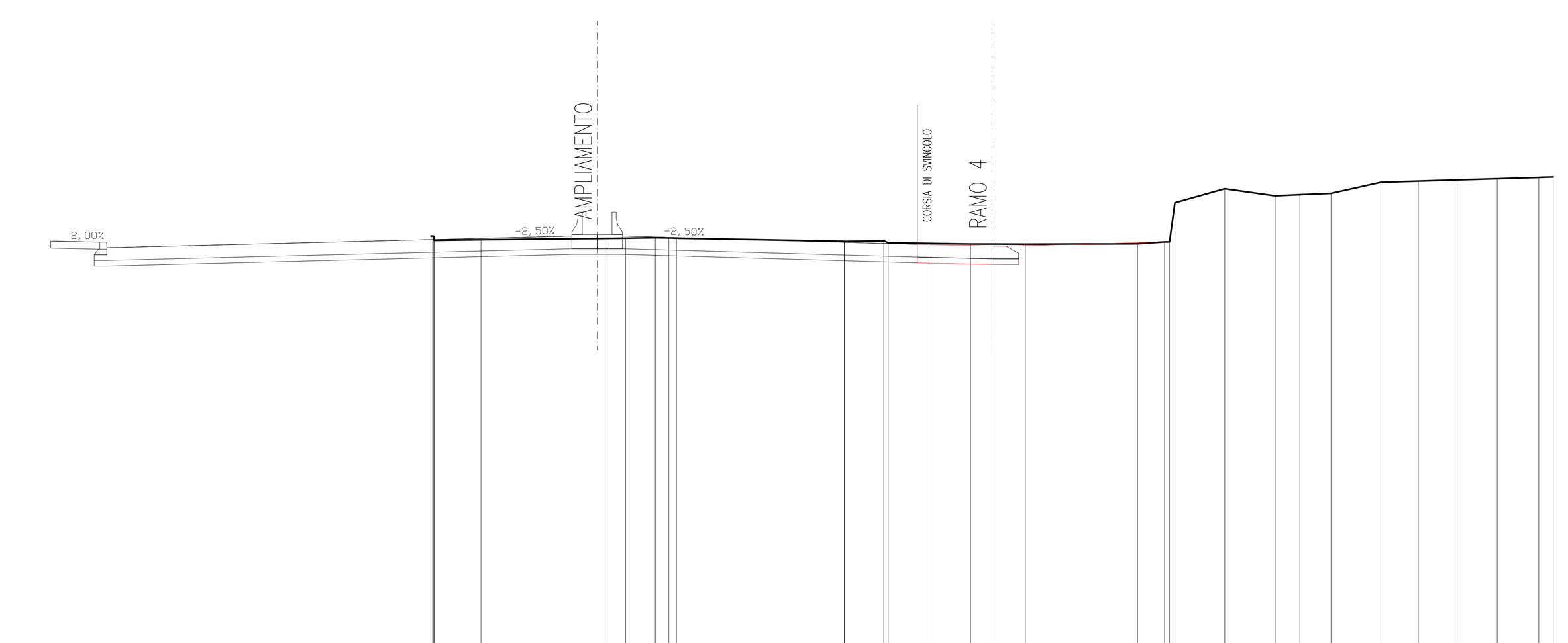

SCALA 1:200

QT.RIF. 10.000

QUOTE TERRENO	25.57 25.57 25.57 25.56 25.43 25.44 25.49 25.50 25.52 25.51 25.50 25.39 25.39 25.41 25.34 25.31 25.29 25.29 25.29 25.30 25.37 25.37 26.77 27.26 27.01 27.06 27.10 27.49 27.54 27.58 27.62 27.67 27.68
DIST.PARZIALI TERRENO	1.68 4.43 0.73 1.05 0.48 5.99 1.40 1.53 1.41 0.76 1.19 4.00 0.96 1.78 1.79 0.88 1.11 1.77 1.33 1.38 1.43 1.48 0.51
QUOTE PROGETTO	25.40 25.36 25.16 25.58 25.58 25.28 25.22 25.22 25.37
DIST.PARZIALI PROGETTO	1.75 16.58 1.80 10.51 2.66 0.50 5.65

RAMO 4
USCITA CARREGGIATA ESTERNA-TIVOLI
Sz. 14 - 21

SCAVI E BONIFICHE	
STERRO	3.535 mq
RILEVATI	
RILEVATO	0.119 mq
SOVRASTRUTTURA STRADALE	
CASSONETTO	4.033 m
MISTO STABILIZZATO	4.479 m
MARCIAPIEDE	3.341 m

SEZIONE N. : 47
QT. PROGETTO : 25.349
DIST.PROG. : 534.536

SEZIONE N. : 12
QT. PROGETTO : 24.991
DIST.PROG. : 123.989
DIST.PREC. : 13.028
DIST.SUCC. : 10.198

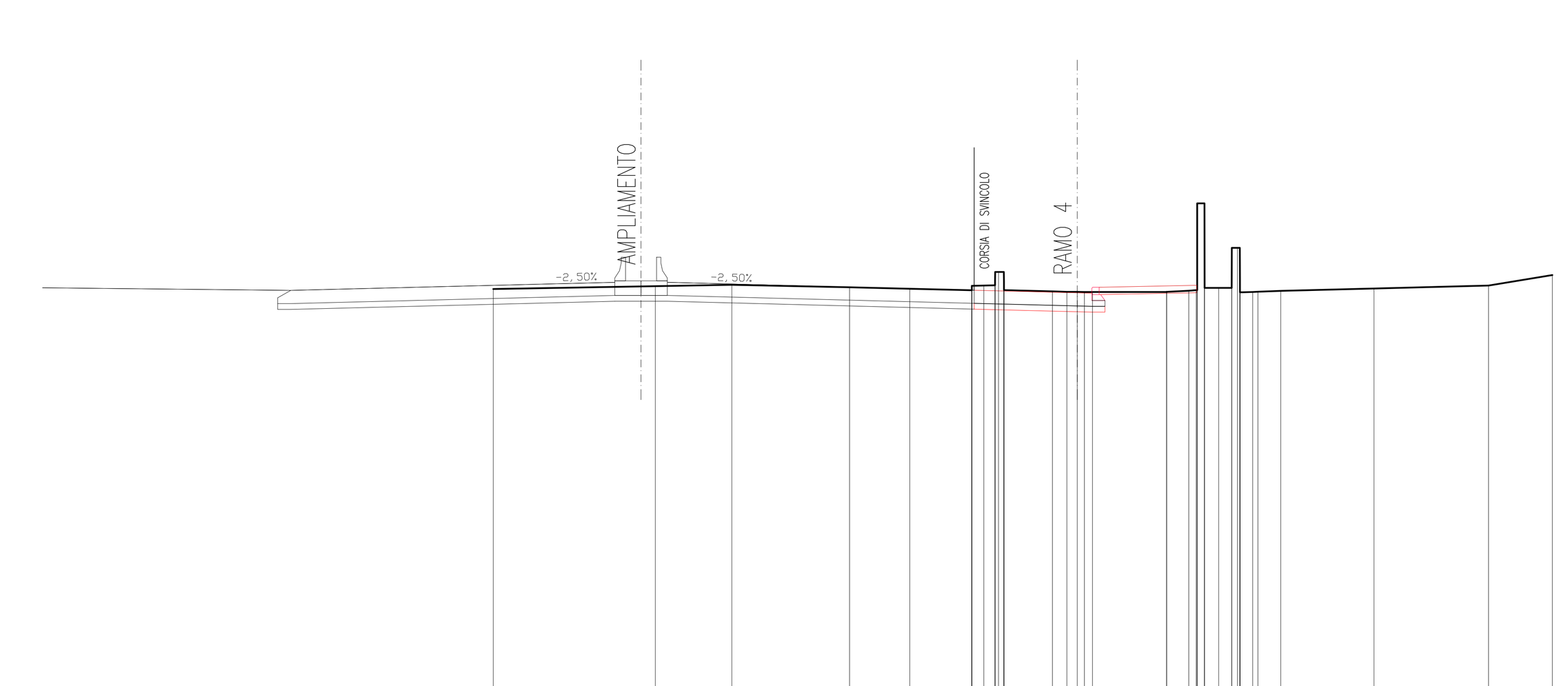

SCALA 1:200

QT.RIF. 10.000

QUOTE TERRENO	25.12 25.22 25.27 25.18 25.13 25.16 25.08 25.23 25.24 25.25 25.42 25.70 25.70 25.38 25.08 25.04 25.03 25.02 25.02 25.02 25.02 25.06 25.08 25.08 28.01 28.05 27.94 25.16 25.16 26.53 26.53 25.43 25.01 25.02 25.03 25.06 25.14 25.24 25.60
DIST.PARZIALI TERRENO	5.55 2.62 4.03 2.06 2.13 0.41 0.39 1.66 0.49 0.36 2.54 0.76 0.48 0.45 0.44 0.79 3.19 3.92 2.18
QUOTE PROGETTO	25.16 25.07 25.35 25.35 25.08 24.99 24.98 25.18 25.25
DIST.PARZIALI PROGETTO	8.50 11.10 1.80 10.50 3.53 0.50 3.34

RAMO 4
USCITA CARREGGIATA ESTERNA-TIVOLI
Sz. 12 - 21

SCAVI E BONIFICHE	
STERRO	2.642 mq
RILEVATI	
RILEVATO	0.119 mq
SOVRASTRUTTURA STRADALE	
CASSONETTO	2.652 m
MISTO STABILIZZATO	3.098 m
MARCIAPIEDE	1.750 m

SEZIONE N. : 50
QT. PROGETTO : 25.633
DIST.PROG. : 574.508

SEZIONE N. : 15
QT. PROGETTO : 25.294
DIST.PROG. : 164.647
DIST.PREC. : 10.038
DIST.SUCC. : 10.008

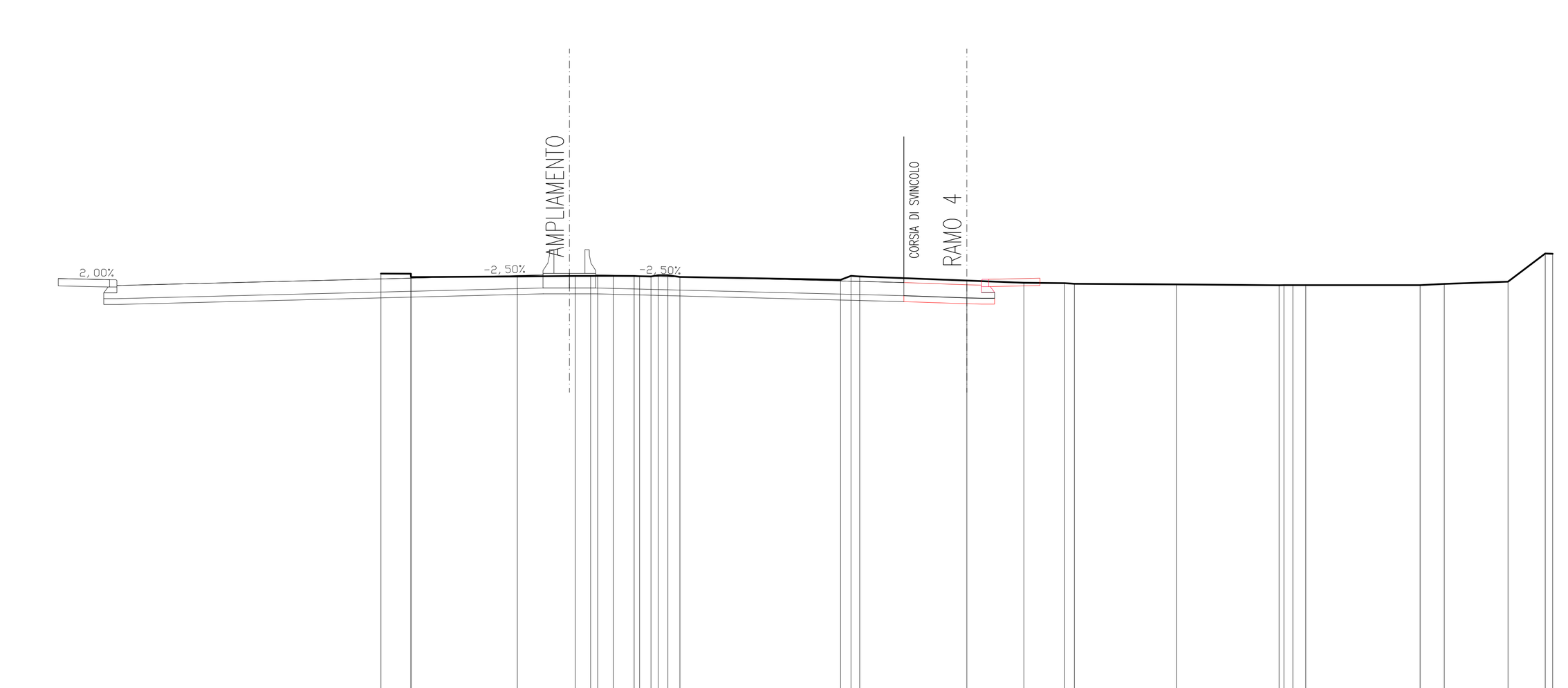

SCALA 1:200

QT.RIF. 10.000

QUOTE TERRENO	25.68 25.67 25.60 25.56 25.58 25.59 25.60 25.60 25.60 25.59 25.58 25.61 25.62 25.62 25.56 25.46 25.60 25.58 25.44 25.36 25.35 25.33 25.31 25.28 25.28 25.28 25.28 25.28 25.32 25.40 26.36 26.35
DIST.PARZIALI TERRENO	1.02 3.63 1.98 0.52 0.53 0.71 0.39 0.41 5.49 0.35 3.66 1.95 1.39 0.33 3.49 3.50 0.44 3.90 0.83 2.17 1.27
QUOTE PROGETTO	25.50 25.47 25.27 25.63 25.63 25.37 25.29 25.28 25.48 25.52
DIST.PARZIALI PROGETTO	1.75 14.56 1.80 10.51 2.15 0.50 1.75

RAMO 4
USCITA CARREGGIATA ESTERNA-TIVOLI
Sz. 15 - 21

Anas SpA
Area Compartimentale Lazio

AUTOSTRADA DEL GRANDE RACCORDO ANULARE
Lavori di Potenziamento dello
Svincolo Tiburtina
1° Stralcio Funzionale

PROGETTO DEFINITIVO

PROGETTAZIONE: PROGETTAZIONE GRANDI INFRASTRUTTURE - PROGIN SPA

PROGETTISTA:
Dott.Ing. Lorenzo Infante
Ordine degli Ingegneri Provincia di Salerno n° 3446

IL GEOLOGO:
Dott. Geol. Gianluca Pandolfi Elmi

IL RESPONSABILE DELL'INTEGRAZIONE DELLE PRESTAZIONI SPECIALISTICHE:
Prof. Ing. Antonio Grimaldi

COORDINATORE PER LA SICUREZZA IN FASE DI PROGETTAZIONE:
Dott. Ing. Michele Curiale

VISTO IL RESP. DEL PROCEDIMENTO
Dott. Ing. Achille Devitofranceschi

PROTOCOLLO | DATA

PROGETTAZIONE
PROGETTAZIONE GRANDI INFRASTRUTTURE PROGIN S.p.A. — Mandataria
Italtec Ingegneria s.r.l. — Mandante

ORDINE DEGLI INGEGNERI PROVINCIA DI SALERNO — DOTT. ING. LORENZO INFANTE — Albo N. 3446

PROGETTO STRADALE
ZONA SVINCOLO
SEZIONI TRASVERSALI RAMI DI SVINCOLO – RAMO 4 TAV. 2 di 3

CODICE PROGETTO	NOME FILE	REVISIONE	FOGLIO	SCALA:
PROGETTO / LIV. PROG. / N. PROG.: DG1909 D 1701	P00PS01TRASZ22B.DWG — CODICE ELAB. P00PS01TRASZ22	B	11 DI 23	1:200

REV.	DESCRIZIONE	DATA	REDATTO	VERIFICATO	APPROVATO
C					
B	EMISSIONE A SEGUITO OSSERVAZIONI CDS	MARZO 2020	L. Mazzoni	R. Velotta	L. Infante
A	EMISSIONE PER CDS	06/2017	M. Rossi	B. De Santis	L. Infante