SCAVI E BONIFICHE	
STERRO	2.246 mq
RILEVATI	
RILEVATO	0.119 mq
SOVRASTRUTTURA STRADALE	
CASSONETTO	2.204 m
MISTO STABILIZZATO	2.650 m
MARCIAPIEDE	1.750 m

SEZIONE N. : 51
QT. PROGETTO : 25.684
DIST.PROG. : 584.483

SEZIONE N. : 16
QT. PROGETTO : 25.368
DIST.PROG. : 174.655
DIST.PREC. : 10.008
DIST.SUCC. : 11.108

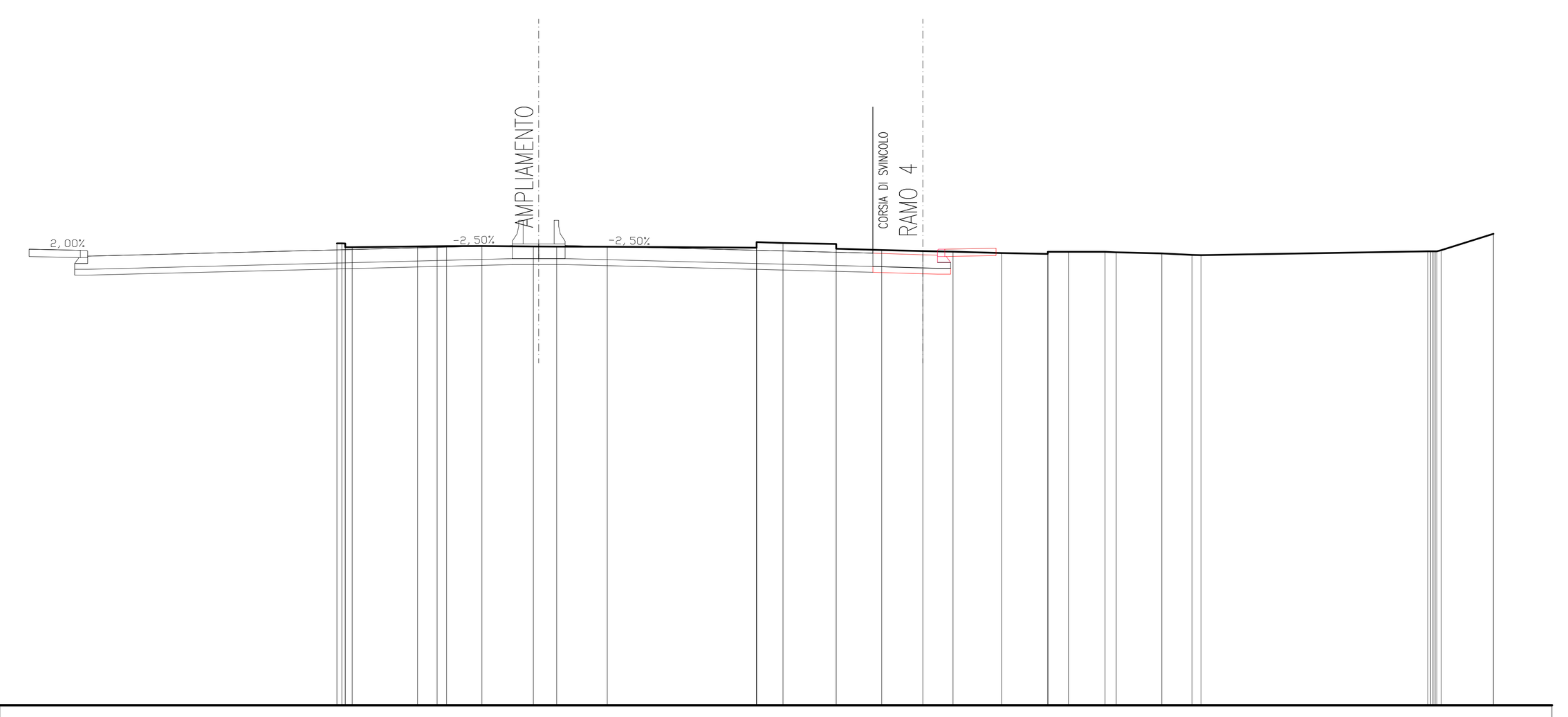

SCALA 1:200

QT.RIF. 10.000

QUOTE TERRENO	25.76 25.76 25.75 25.62 25.63 25.65 25.66 25.66 25.67 25.65 25.65 25.64 25.61 25.80 25.77 25.73 25.64 25.58 25.53 25.50 25.47 25.43 25.40 25.43 25.47 25.47 25.47 25.45 25.42 25.36 25.35 25.49 25.48 25.48 25.48 25.48 25.53 26.08
DIST.PARZIALI TERRENO	2.23 0.67 0.12 1.20 1.76 0.79 1.73 5.10 0.90 1.82 1.55 1.41 1.03 1.66 1.57 0.70 1.25 0.38 1.56 1.03 7.74 1.78
QUOTE PROGETTO	25.56 25.52 25.32 25.68 25.68 25.42 25.37 25.36 25.56 25.59
DIST.PARZIALI PROGETTO	1.75 14.50 1.80 10.51 1.70 0.50 1.75

RAMO 4
USCITA CARREGGIATA ESTERNA-TIVOLI
Sz. 16 - 21

SCAVI E BONIFICHE	
STERRO	1.211 mq
RILEVATI	
RILEVATO	0.119 mq
SOVRASTRUTTURA STRADALE	
CASSONETTO	0.880 m
MISTO STABILIZZATO	1.327 m
MARCIAPIEDE	3.696 m

SEZIONE N. : 54
QT. PROGETTO : 26.063
DIST.PROG. : 624.460

SEZIONE N. : 19
QT. PROGETTO : 25.777
DIST.PROG. : 214.757
DIST.PREC. : 20.056
DIST.SUCC. : 20.056

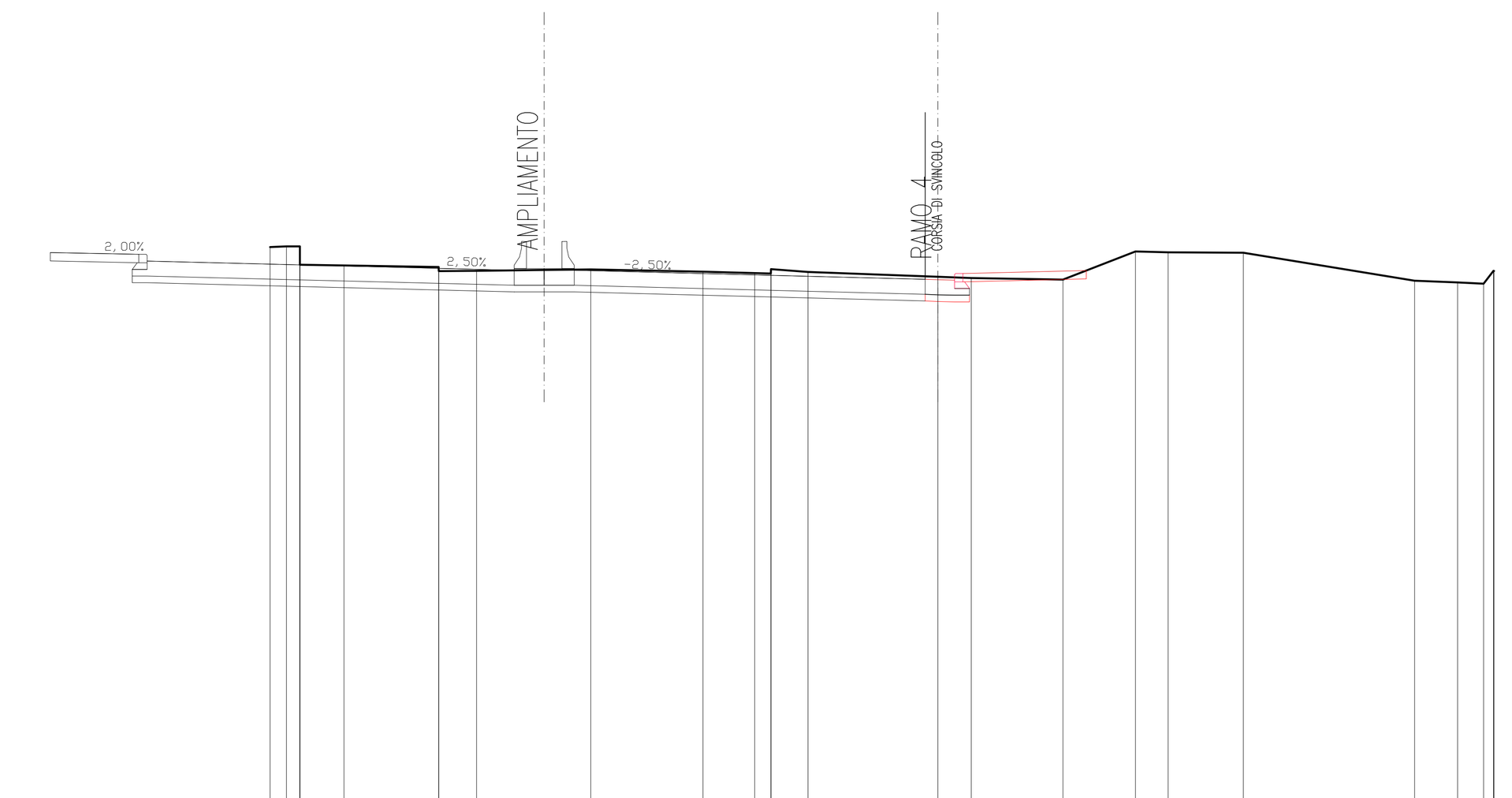

SCALA 1:200

QT.RIF. 10.000

QUOTE TERRENO	26.75 26.73 26.73 26.78 26.21 26.16 26.08 26.04 26.05 26.09 26.02 25.98 25.97 26.07 26.10 26.01 25.87 25.83 25.78 26.62 26.60 26.58 25.75 25.70 25.66 26.04 26.04
DIST.PARZIALI TERRENO	0.49 0.40 1.32 2.84 1.13 3.42 3.36 1.55 0.49 1.11 3.89 1.00 2.75 2.17 0.98 2.25 5.13 1.29 0.78
QUOTE PROGETTO	26.59 26.54 26.34 26.06 26.06 25.79 25.78 25.96 26.05
DIST.PARZIALI PROGETTO	2.65 11.00 1.80 10.50 0.38 0.50 3.70

RAMO 4
USCITA CARREGGIATA ESTERNA-TIVOLI
Sz. 19 - 21

SCAVI E BONIFICHE	
STERRO	2.754
RILEVATI	
RILEVATO	0.119
SOVRASTRUTTURA STRADALE	
CASSONETTO	2.660
MISTO STABILIZZATO	3.107 m
MARCIAPIEDE	1.750 m

SEZIONE N. : 52
QT. PROGETTO : 25.759
DIST.PROG. : 595.555

SEZIONE N. : 17
QT. PROGETTO : 25.456
DIST.PROG. : 185.763
DIST.PREC. : 11.108
DIST.SUCC. : 8.938

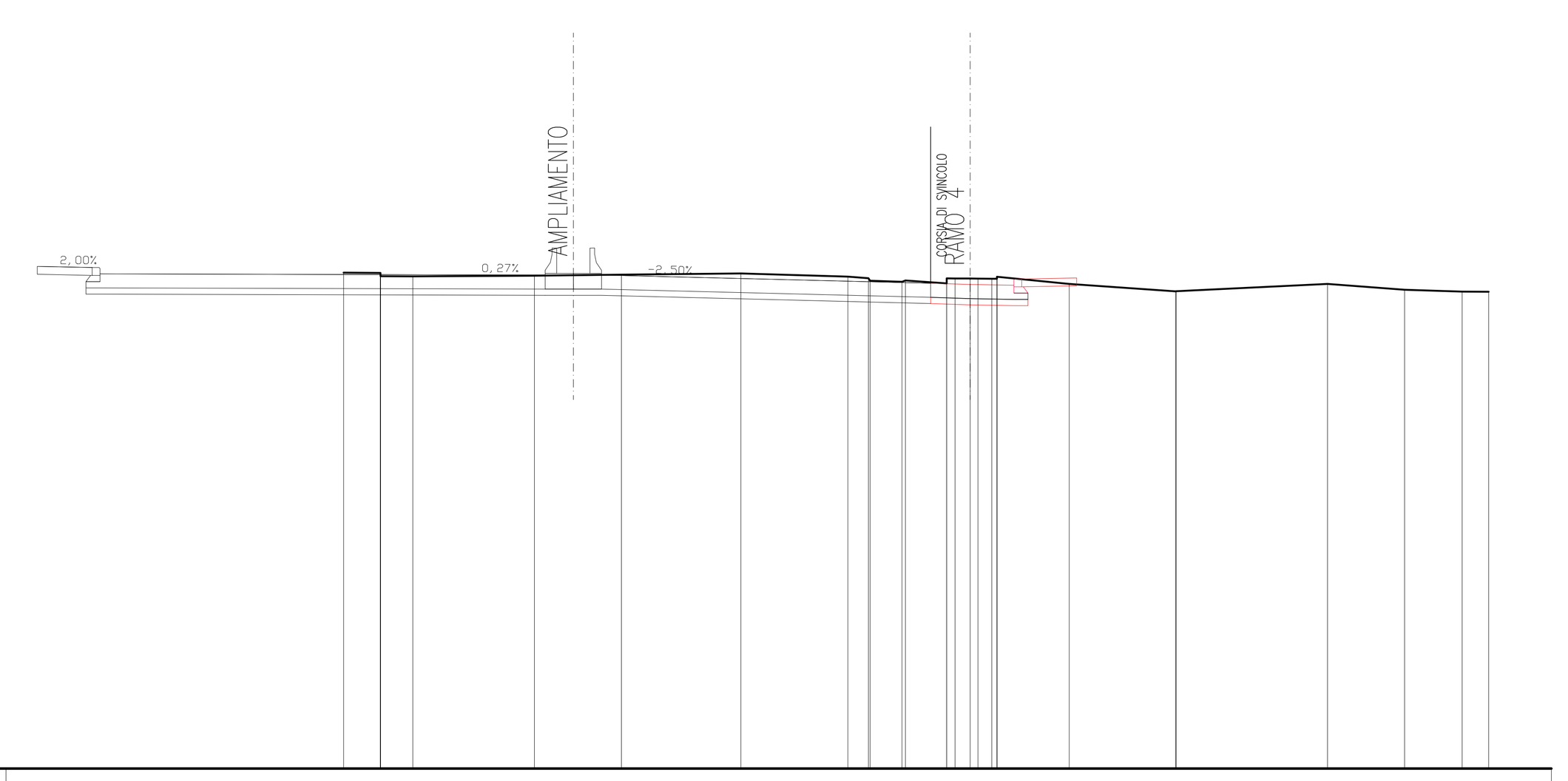

SCALA 1:200

QT.RIF. 10.000

QUOTE TERRENO	25.83 25.83 25.77 25.72 25.72 25.74 25.77 25.81 25.71 25.66 25.58 25.54 25.58 25.49 25.53 25.65 25.65 25.63 25.64 25.64 25.64 25.70 25.69 25.48 25.24 25.24 25.48 25.29 25.23 25.22
DIST.PARZIALI TERRENO	1.18 1.03 3.88 2.77 3.82 3.42 0.66 1.02 1.32 0.48 0.44 2.30 3.40 4.83 2.46 1.84 0.85
QUOTE PROGETTO	26.03 26.00 25.80 25.76 25.76 25.50 25.46 25.43 25.63 25.67
DIST.PARZIALI PROGETTO	1.75 14.22 1.80 10.50 1.26 1.40 1.75

RAMO 4
USCITA CARREGGIATA ESTERNA-TIVOLI
Sz. 17 - 21

SCAVI E BONIFICHE	
STERRO	0.560 mq
SOVRASTRUTTURA STRADALE	
CASSONETTO	12.170 m
MISTO STABILIZZATO	0.975 m

SEZIONE N. : 55
QT. PROGETTO : 26.299
DIST.PROG. : 644.458

SEZIONE N. : 20
QT. PROGETTO : 26.016
DIST.PROG. : 234.813
DIST.PREC. : 20.056
DIST.SUCC. : 1.440

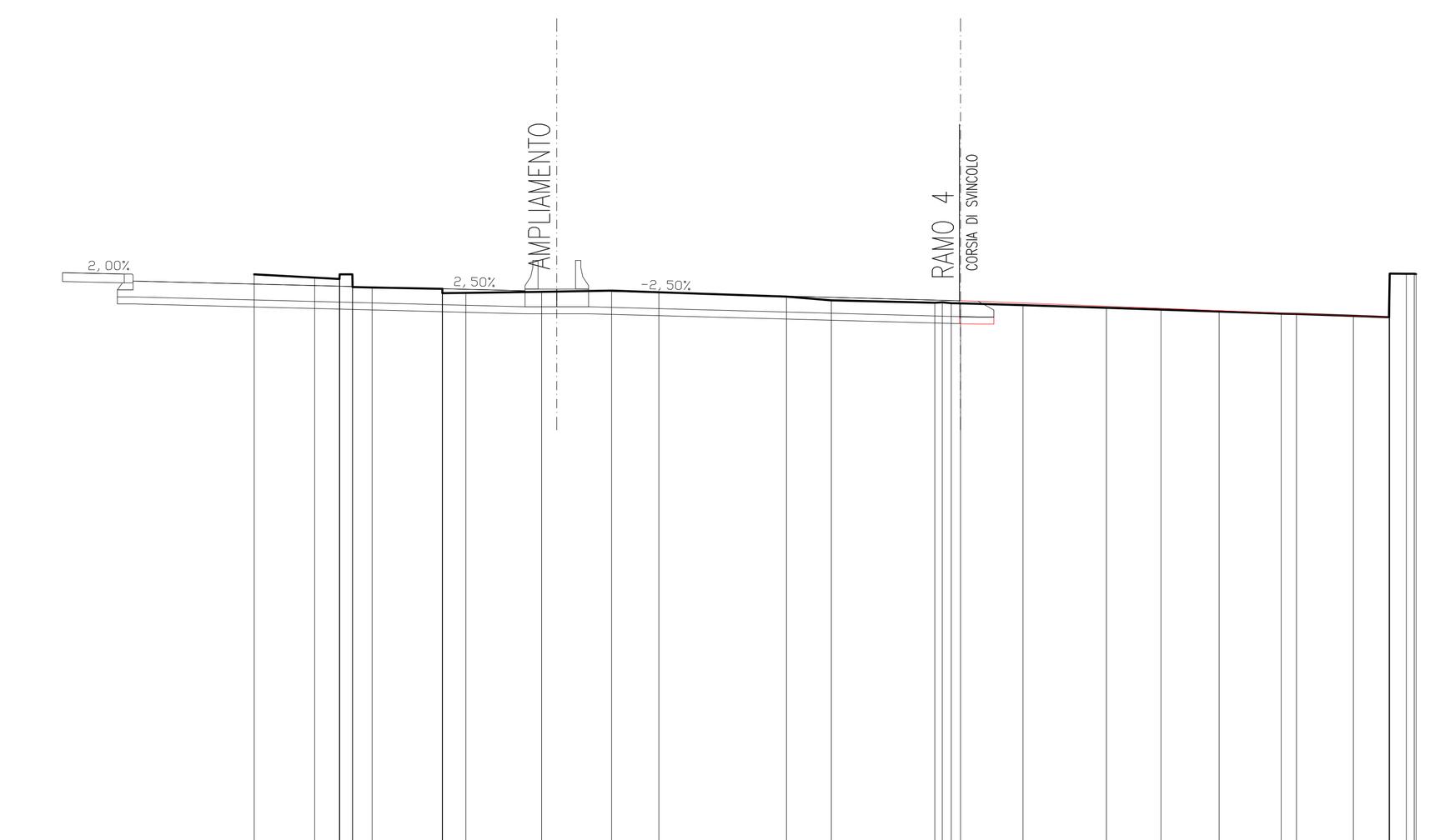

SCALA 1:200

QT.RIF. 10.000

QUOTE TERRENO	26.77 26.67 26.63 26.67 26.76 26.76 26.41 26.40 26.39 26.36 26.34 26.23 26.24 26.27 26.30 26.26 26.13 26.03 25.96 25.97 25.95 25.94 25.89 25.82 25.77 25.71 25.65 25.64 25.59 25.55 26.03 26.79 26.78 26.78
DIST.PARZIALI TERRENO	1.71 0.70 0.36 0.55 1.99 0.66 2.15 1.98 1.34 3.62 1.27 2.93 1.77 2.36 1.55 1.65 1.75 0.43 1.61 1.01 0.47
QUOTE PROGETTO	26.81 26.78 26.58 26.30 26.30 26.02 26.02 26.00 25.55
DIST.PARZIALI PROGETTO	1.75 11.10 1.80 10.50 0.50 11.63

RAMO 4
USCITA CARREGGIATA ESTERNA-TIVOLI
Sz. 20 - 21

SCAVI E BONIFICHE	
STERRO	1.581 mq
RILEVATI	
RILEVATO	0.131 mq
SOVRASTRUTTURA STRADALE	
CASSONETTO	1.447 m
MISTO STABILIZZATO	1.893 m
MARCIAPIEDE	2.790 m

SEZIONE N. : 53
QT. PROGETTO : 25.838
DIST.PROG. : 604.465

SEZIONE N. : 18
QT. PROGETTO : 25.542
DIST.PROG. : 194.701
DIST.PREC. : 8.938
DIST.SUCC. : 20.056

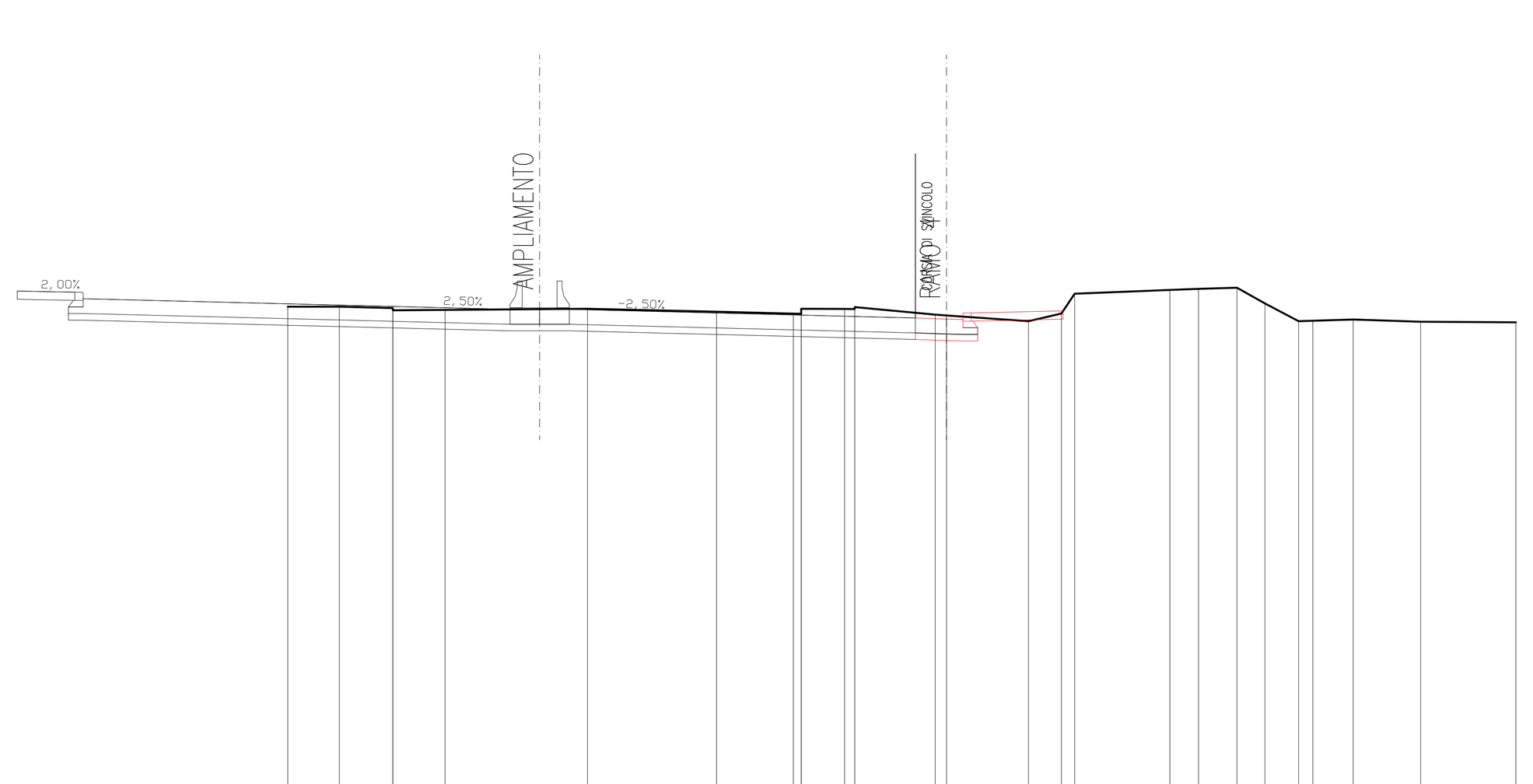

SCALA 1:200

QT.RIF. 10.000

QUOTE TERRENO	25.92 25.92 25.88 25.81 25.82 25.86 25.77 25.71 25.70 25.72 25.86 25.85 25.91 25.68 25.66 25.48 25.71 26.31 26.43 26.46 26.50 26.02 25.48 25.49 25.53 25.46 25.44
DIST.PARZIALI TERRENO	1.57 1.62 1.58 4.33 3.92 2.33 1.32 2.44 0.34 2.49 1.00 0.40 2.89 0.87 1.17 0.85 1.02 0.43 1.22 2.05 2.89
QUOTE PROGETTO	26.40 26.36 26.16 25.84 25.84 25.58 25.54 25.53 25.73 25.79
DIST.PARZIALI PROGETTO	1.75 12.96 1.80 10.50 0.95 0.50 2.79

RAMO 4
USCITA CARREGGIATA ESTERNA-TIVOLI
Sz. 18 - 21

SCAVI E BONIFICHE	
STERRO	0.643 mq
SOVRASTRUTTURA STRADALE	
CASSONETTO	4.087 m
MISTO STABILIZZATO	0.956 m

SEZIONE N. : 56
QT. PROGETTO : 26.316
DIST.PROG. : 645.895

SEZIONE N. : 21
QT. PROGETTO : 26.034
DIST.PROG. : 236.253
DIST.PREC. : 1.440

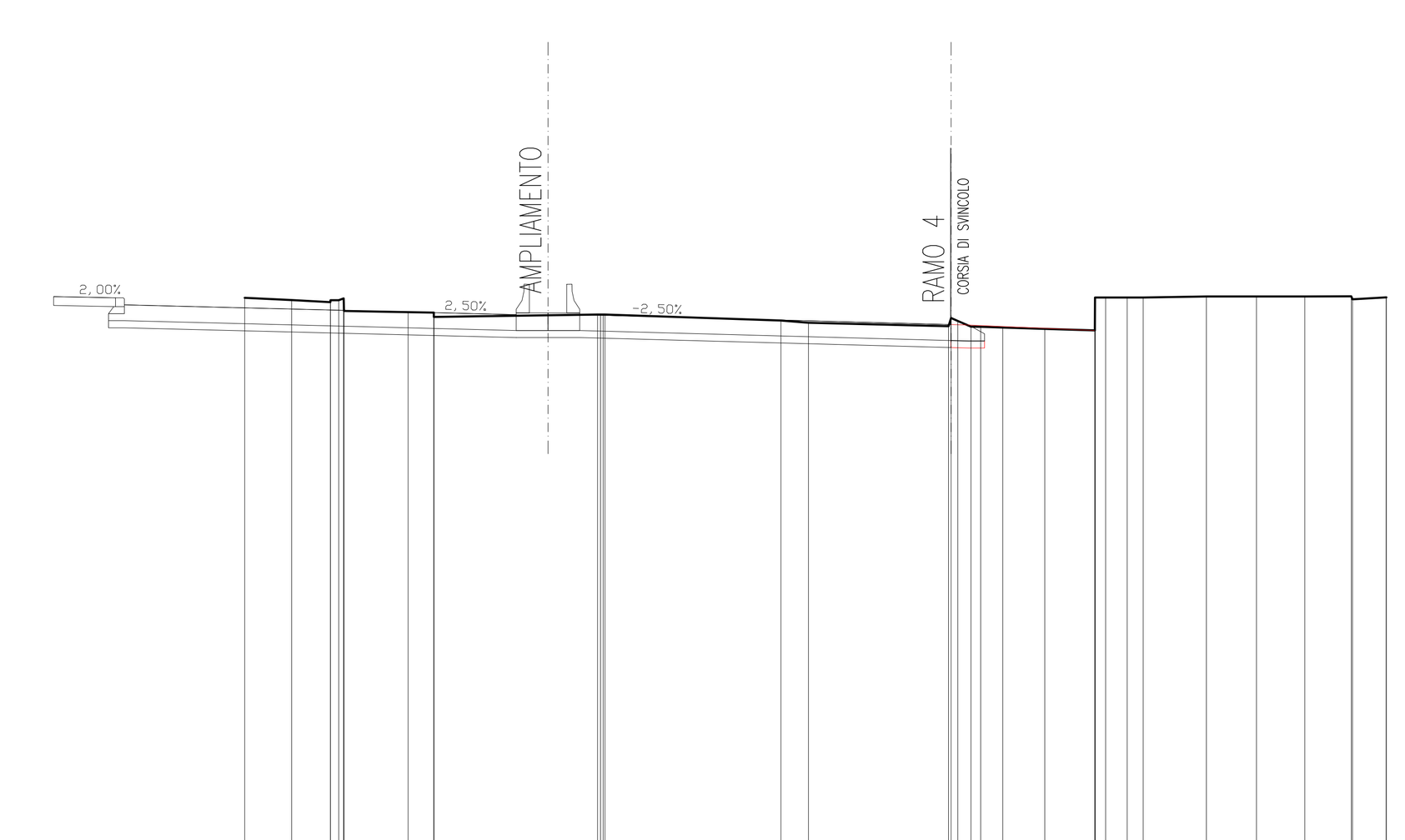

SCALA 1:200

QT.RIF. 10.000

QUOTE TERRENO	26.79 26.73 26.67 26.73 26.77 26.63 26.42 26.39 26.37 26.27 26.25 26.32 26.32 26.32 26.32 26.15 26.08 25.99 26.22 26.13 25.98 25.97 25.95 25.91 25.87 25.85 25.80 26.80 26.80 26.83 26.83 26.83 26.83 26.75 26.81 26.81
DIST.PARZIALI TERRENO	1.33 1.10 1.82 0.73 4.64 4.98 0.78 3.97 0.37 0.63 1.19 1.42 0.61 0.45 1.79 1.42 1.37 1.32 0.95
QUOTE PROGETTO	26.83 26.79 26.59 26.32 26.32 26.03 26.03 26.02 25.87
DIST.PARZIALI PROGETTO	1.75 11.10 1.80 10.50 0.50 3.58

RAMO 4
USCITA CARREGGIATA ESTERNA-TIVOLI
Sz. 21 - 21

Anas SpA

Area Compartimentale Lazio

AUTOSTRADA DEL GRANDE RACCORDO ANULARE
Lavori di Potenziamento dello Svincolo Tiburtina 1° Stralcio Funzionale

PROGETTO DEFINITIVO

PROGETTAZIONE: PROGETTAZIONE GRANDI INFRASTRUTTURE - PROGIN SPA

PROGETTISTA:
Dott.Ing. Lorenzo Infante
Ordine degli Ingegneri Provincia di Salerno n° 3446

IL GEOLOGO:
Dott. Geol. Gianluca Pandolfi Elmi

IL RESPONSABILE DELL'INTEGRAZIONE DELLE PRESTAZIONI SPECIALISTICHE:
Prof. Ing. Antonio Grimaldi

COORDINATORE PER LA SICUREZZA IN FASE DI PROGETTAZIONE:
Dott. Ing. Michele Curiale

VISTO IL RESP. DEL PROCEDIMENTO
Dott. Ing. Achille Devitofranceschi

PROTOCOLLO | DATA

PROGETTAZIONE
PROGETTAZIONE GRANDI INFRASTRUTTURE PROGIN S.p.A. — Mandataria
Italtec Ingegneria s.r.l. — Mandante

ORDINE DEGLI INGEGNERI PROVINCIA DI SALERNO — DOTT. ING. LORENZO INFANTE Albo N. 3446

PROGETTO STRADALE
ZONA SVINCOLO
SEZIONI TRASVERSALI RAMI DI SVINCOLO – RAMO 4 TAV. 3 di 3

CODICE PROGETTO	NOME FILE	REVISIONE	FOGLIO	SCALA:
PROGETTO / LIV. PROG. / N. PROG.: DG1909 D 1701	P00PS01TRASZ23B.DWG — CODICE ELAB. P00PS01TRASZ23	B	12 DI 23	1:200

REV.	DESCRIZIONE	DATA	REDATTO	VERIFICATO	APPROVATO
C					
B	EMISSIONE A SEGUITO OSSERVAZIONI CDS	MARZO 2020	L. Mazzoni	R. Velotta	L. Infante
A	EMISSIONE PER CDS	06/2017	M. Rossi	B. De Santis	L. Infante