SCAVI E BONIFICHE	
STERRO	2.708 mq
RILEVATI	
RILEVATO	0.119 mq
SOVRASTRUTTURA STRADALE	
CASSONETTO	4.000 m
MISTO STABILIZZATO	4.447 m
MARCIAPIEDE	1.750 m

SEZIONE N. : 46
QT. PROGETTO : 25.307
DIST.PROG. : 529.725

SEZIONE N. : 1
QT. PROGETTO : 25.013
DIST.PROG. : 0.000
DIST.SUCC. : 7.628

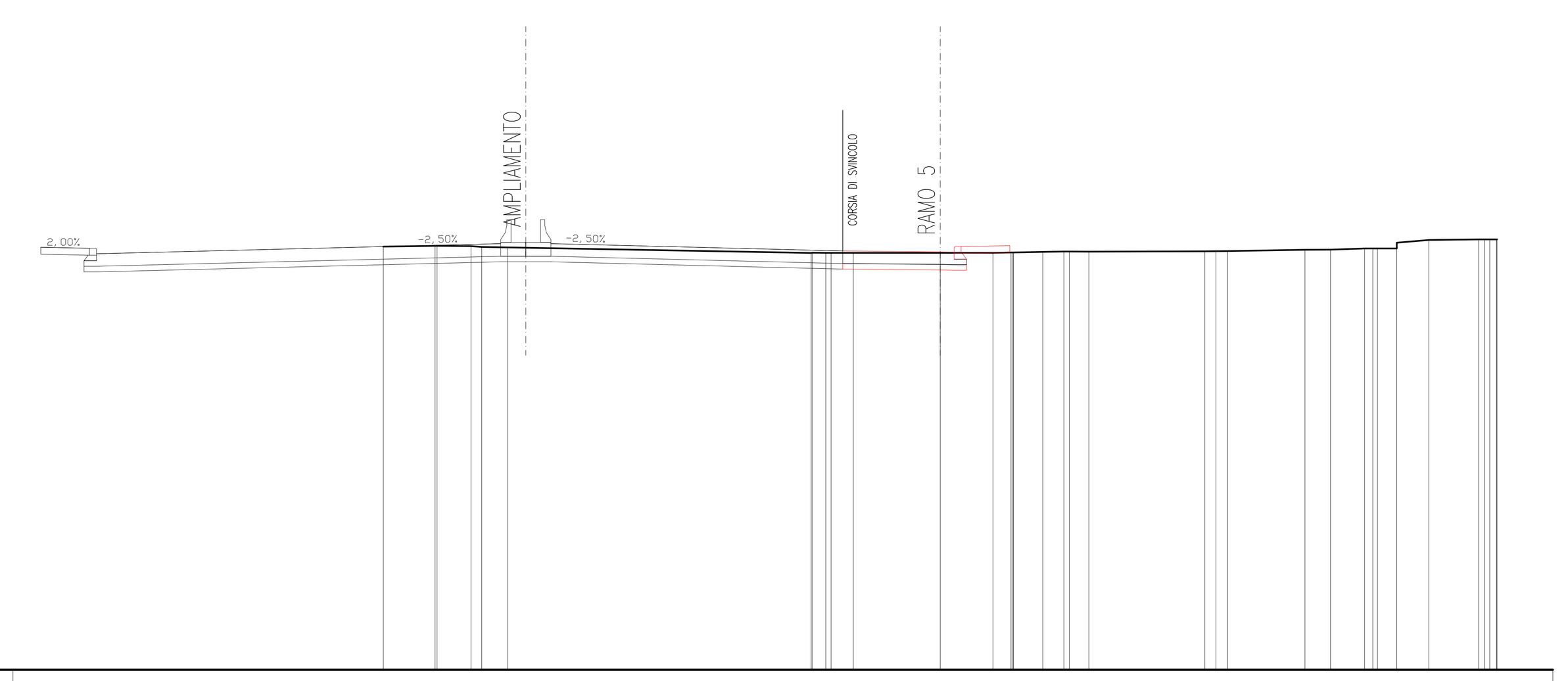

SCALA 1:200

QT.RIF. 10.000

QUOTE TERRENO	25.20 25.23 25.23 25.22 25.19 25.17 24.97 24.98 24.98 24.98 24.98 24.98 24.98 24.99 24.99 25.01 25.03 25.03 25.02 25.03 25.04 25.04 25.09 25.09 25.14 25.13 25.13 25.14 25.34 25.44 25.46 25.46 25.46 25.46 25.46
DIST.PARZIALI TERRENO	1.86 1.22 0.38 0.93 10.90 0.49 0.80 3.12 1.90 0.65 1.05 0.76 0.70 4.17 0.40 0.42 2.78 0.92 1.22 0.69 1.15 1.79
QUOTE PROGETTO	25.18 25.14 24.94 25.31 25.31 25.04 25.01 25.00 25.20 25.24
DIST.PARZIALI PROGETTO	1.75 14.52 1.80 10.48 3.50 0.50 1.75

RAMO 5
INGRESSO TIVOLI–CARREGGIATA ESTERNA
Sz. 1 – 13

SCAVI E BONIFICHE	
STERRO	5.878 mq
RILEVATI	
RILEVATO	0.119 mq
SOVRASTRUTTURA STRADALE	
CASSONETTO	5.002 m
MISTO STABILIZZATO	5.447 m
MARCIAPIEDE	1.750 m

SEZIONE N. : 43
QT. PROGETTO : 24.959
DIST.PROG. : 504.534

SEZIONE N. : 4
QT. PROGETTO : 24.588
DIST.PROG. : 21.825
DIST.PREC. : 1.825
DIST.SUCC. : 18.175

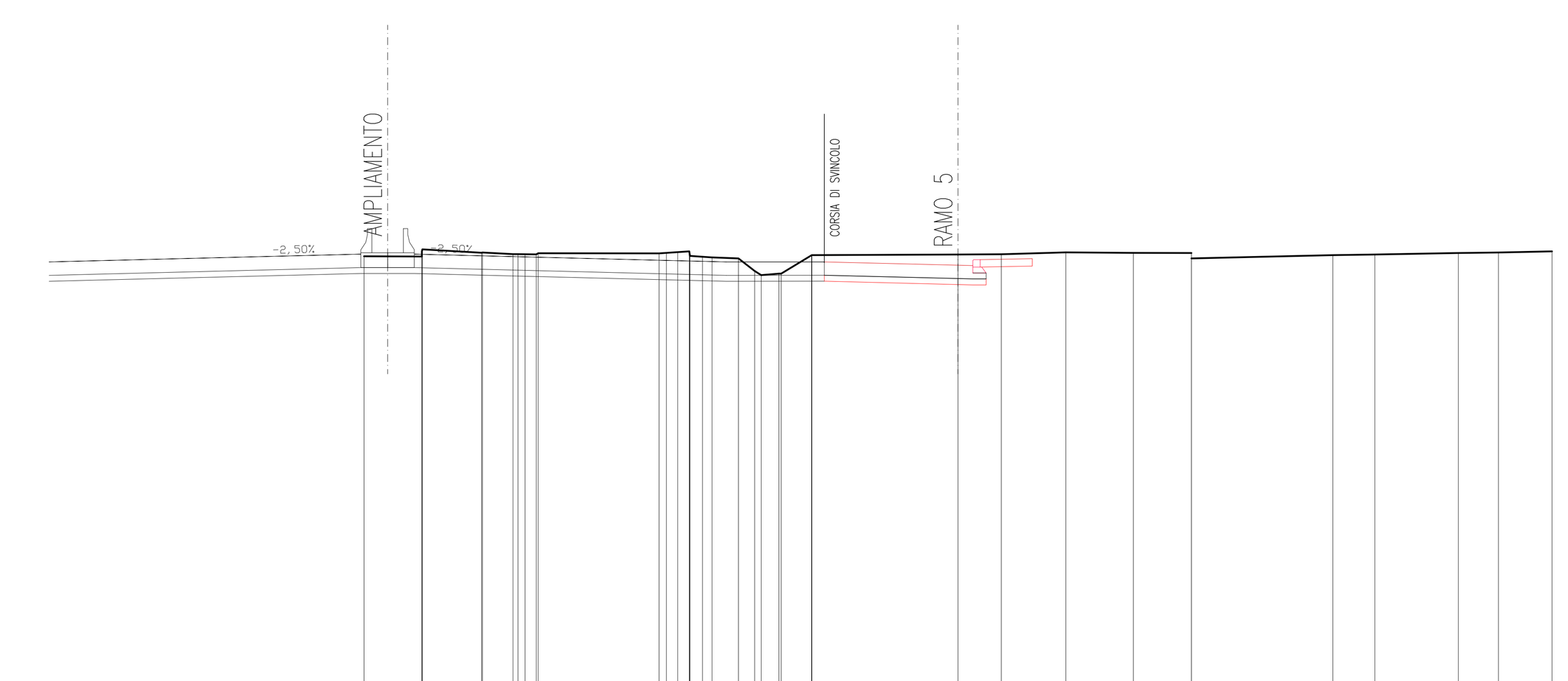

SCALA 1:200

QT.RIF. 10.000

QUOTE TERRENO	24.89 24.88 25.05 25.12 25.01 25.02 24.96 24.96 24.95 24.99 24.99 25.00 25.03 24.93 24.90 24.87 24.85 24.82 24.39 24.25 24.31 24.30 24.92 24.93 24.95 24.96 25.02 25.00 25.00 24.82 24.93 24.95 25.00 25.01 25.05
DIST.PARZIALI TERRENO	1.95 1.99 1.03 0.37 4.07 0.38 0.39 0.43 0.89 0.55 0.59 1.03 4.92 1.46 2.17 2.27 1.96 4.76 1.41 2.81 1.35 1.80
QUOTE PROGETTO	24.70 24.96 24.96 24.70 24.70 24.59 24.58 24.78 24.81
DIST.PARZIALI PROGETTO	10.50 1.80 10.50 3.30 4.50 0.50 1.75

RAMO 5
INGRESSO TIVOLI–CARREGGIATA ESTERNA
Sz. 4 – 13

SCAVI E BONIFICHE	
STERRO	3.649 mq
RILEVATI	
RILEVATO	0.119 mq
SOVRASTRUTTURA STRADALE	
CASSONETTO	4.141 m
MISTO STABILIZZATO	4.587 m
MARCIAPIEDE	1.750 m

SEZIONE N. : 45
QT. PROGETTO : 25.217
DIST.PROG. : 521.539

SEZIONE N. : 2
QT. PROGETTO : 24.877
DIST.PROG. : 7.628
DIST.PREC. : 7.628
DIST.SUCC. : 12.372

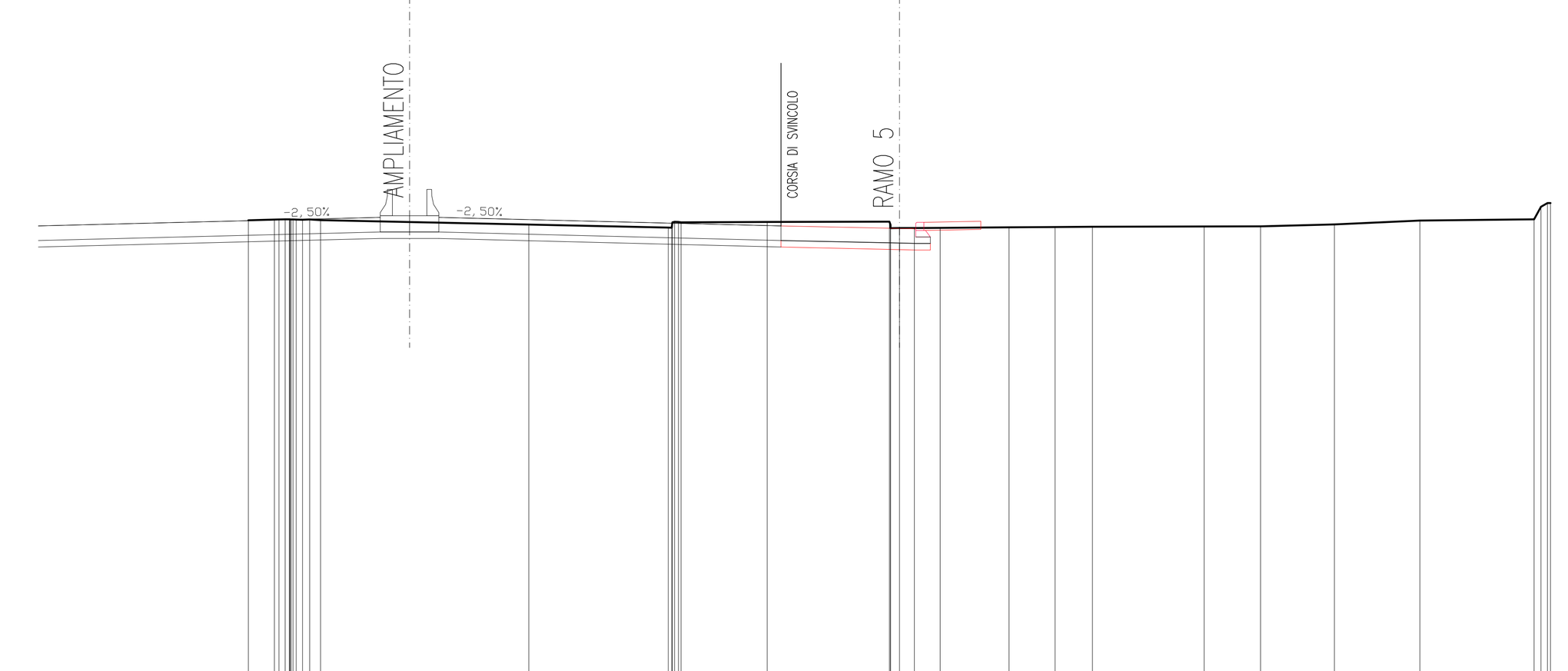

SCALA 1:200

QT.RIF. 10.000

QUOTE TERRENO	25.13 25.15 25.15 25.16 25.16 25.15 25.15 25.15 25.15 25.15 25.13 24.99 24.90 24.90 25.07 25.08 25.07 25.06 25.08 25.08 24.98 24.89 24.89 24.89 24.90 24.91 24.92 24.93 24.94 24.94 25.00 25.12 25.16 25.54 25.66 25.66
DIST.PARZIALI TERRENO	0.80 0.34 6.40 4.28 2.65 3.76 0.46 0.79 2.12 1.41 1.15 3.43 1.73 2.27 2.63 3.51
QUOTE PROGETTO	24.95 25.22 25.22 24.95 24.88 24.86 25.06 25.10
DIST.PARZIALI PROGETTO	10.50 1.80 10.51 3.64 0.50 1.75

RAMO 5
INGRESSO TIVOLI–CARREGGIATA ESTERNA
Sz. 2 – 13

SCAVI E BONIFICHE	
STERRO	6.628 mq
SOVRASTRUTTURA STRADALE	
CASSONETTO	6.502 m

SEZIONE N. : 5
QT. PROGETTO : 24.516
DIST.PROG. : 40.000
DIST.PREC. : 18.175
DIST.SUCC. : 20.000



SCALA 1:200

QT.RIF. 0.000

QUOTE TERRENO	25.04 25.05 25.08 25.07 25.11 25.11 25.15 25.15 25.17 25.18 25.19 25.30 25.32 25.32 25.09 25.09 25.09 25.09 25.21 25.22 25.25 25.31 25.30 25.43 25.62 25.60 25.60 25.23 25.20 25.21 25.20 25.10 25.09 25.09 24.89 24.89 24.89 24.93 25.02 25.03 25.10 25.45 25.50 25.50
DIST.PARZIALI TERRENO	1.13 1.03 2.58 1.82 0.86 1.08 0.49 0.62 3.21 0.58 1.55 0.33 2.03 1.73 3.21 1.15 1.24 3.30 4.02 5.01 0.81 0.47
QUOTE PROGETTO	25.30 24.67 24.63 24.52 24.50 25.28
DIST.PARZIALI PROGETTO	0.64 1.50 4.50 0.50 0.77

RAMO 5
INGRESSO TIVOLI–CARREGGIATA ESTERNA
Sz. 5 – 13

SCAVI E BONIFICHE	
STERRO	5.302 mq
RILEVATI	
RILEVATO	0.119 mq
SOVRASTRUTTURA STRADALE	
CASSONETTO	5.000 m
MISTO STABILIZZATO	5.447 m
MARCIAPIEDE	1.750 m

SEZIONE N. : 44
QT. PROGETTO : 24.998
DIST.PROG. : 506.758

SEZIONE N. : 3
QT. PROGETTO : 24.633
DIST.PROG. : 20.000
DIST.PREC. : 12.372
DIST.SUCC. : 1.825

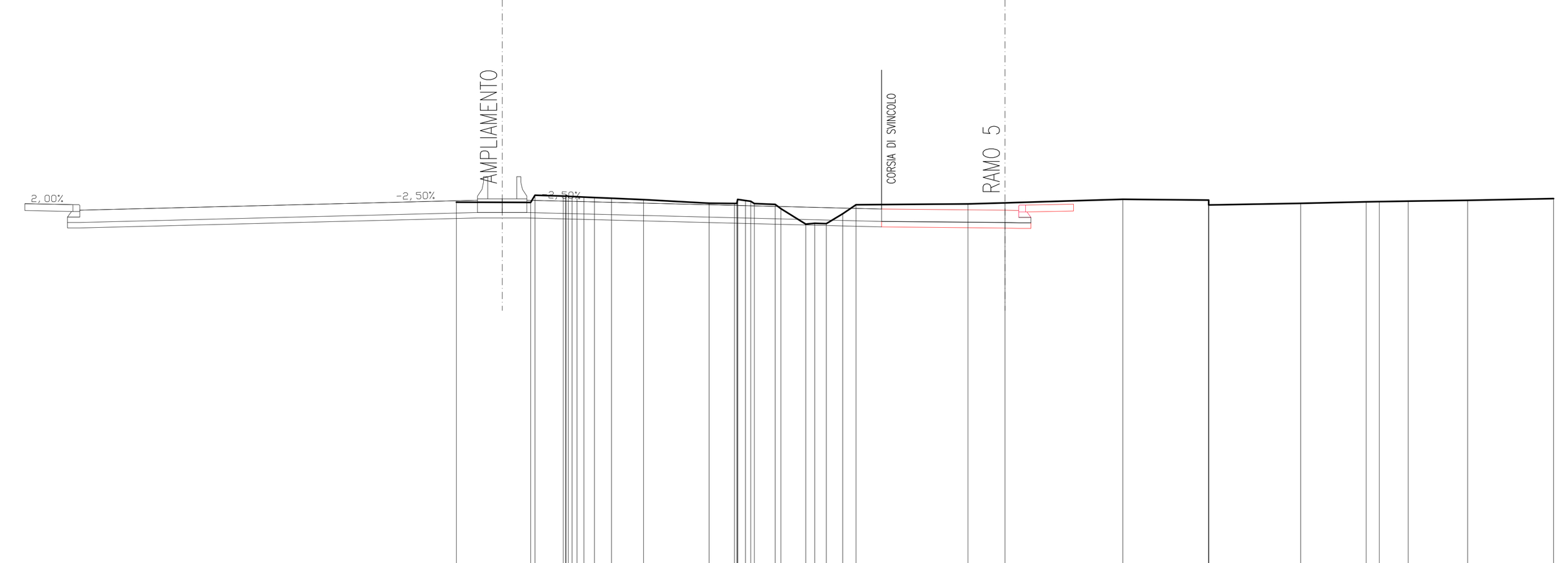

SCALA 1:200

QT.RIF. 10.000

QUOTE TERRENO	24.93 24.92 25.18 25.15 25.14 25.17 25.14 25.13 25.12 25.11 25.10 25.07 25.02 24.89 24.88 24.88 25.01 25.03 24.99 24.96 24.88 24.85 24.69 24.13 24.15 24.14 24.50 24.83 24.86 24.90 25.03 25.00 24.98 24.82 24.88 24.94 24.95 24.97 24.99 25.06
DIST.PARZIALI TERRENO	2.71 1.03 0.38 0.62 1.17 2.40 0.92 0.76 0.91 0.13 0.42 0.59 0.49 4.08 1.35 4.30 3.13 3.35 2.39 0.48 1.05 2.16 3.13
QUOTE PROGETTO	24.87 24.84 24.64 25.00 25.00 24.67 24.63 24.62 24.82 24.86
DIST.PARZIALI PROGETTO	1.75 14.50 1.80 12.93 4.50 0.50 1.75

RAMO 5
INGRESSO TIVOLI–CARREGGIATA ESTERNA
Sz. 3 – 13

SCAVI E BONIFICHE	
STERRO	4.156 mq
SOVRASTRUTTURA STRADALE	
CASSONETTO	6.504 m

SEZIONE N. : 6
QT. PROGETTO : 25.604
DIST.PROG. : 60.000
DIST.PREC. : 20.000
DIST.SUCC. : 20.000



SCALA 1:200

QT.RIF. 0.000

QUOTE TERRENO	24.59 24.60 24.62 24.65 24.77 24.78 24.85 25.63 25.63 25.64 25.73 25.64 25.65 25.65 25.80 25.82 25.95 26.01 26.03 26.10 26.13 25.97 25.83 25.77 25.69 25.61 25.16 25.00 24.98 24.96 24.95 24.95 24.97 25.41 25.43 25.43 25.43 25.43 25.76 25.76 25.77
DIST.PARZIALI TERRENO	1.17 0.61 0.68 8.20 3.41 0.66 3.98 0.59 2.98 1.46 0.50 1.44 0.72 0.41 2.00 0.68 0.65 1.85 1.85 2.22 1.72 0.94
QUOTE PROGETTO	25.48 25.41 25.45 25.60 25.62 25.85
DIST.PARZIALI PROGETTO	1.50 4.50 0.50

RAMO 5
INGRESSO TIVOLI–CARREGGIATA ESTERNA
Sz. 6 – 13

Anas SpA

Area Compartimentale Lazio

AUTOSTRADA DEL GRANDE RACCORDO ANULARE
Lavori di Potenziamento dello
Svincolo Tiburtina
1° Stralcio Funzionale

PROGETTO DEFINITIVO

PROGETTAZIONE: PROGETTAZIONE GRANDI INFRASTRUTTURE - PROGIN SPA

PROGETTISTA:
Dott.Ing. Lorenzo Infante
Ordine degli Ingegneri Provincia di Salerno n° 3446

IL GEOLOGO:
Dott. Geol. Gianluca Pandolfi Elmi

IL RESPONSABILE DELL'INTEGRAZIONE DELLE PRESTAZIONI SPECIALISTICHE:
Prof. Ing. Antonio Grimaldi

COORDINATORE PER LA SICUREZZA IN FASE DI PROGETTAZIONE:
Dott. Ing. Michele Curiale

VISTO IL RESP. DEL PROCEDIMENTO
Dott. Ing. Achille Devitofranceschi

PROTOCOLLO | DATA

PROGETTAZIONE
PROGETTAZIONE GRANDI INFRASTRUTTURE PROGIN S.p.A. — Mandataria
Italtec Ingegneria s.r.l. — Mandante

ORDINE DEGLI INGEGNERI PROVINCIA DI SALERNO — DOTT. ING. LORENZO INFANTE — Albo N. 3446

PROGETTO STRADALE
ZONA SVINCOLO
SEZIONI TRASVERSALI RAMI DI SVINCOLO – RAMO 5 TAV. 1 di 2

CODICE PROGETTO (PROGETTO / LIV. PROG. / N. PROG.)	NOME FILE	REVISIONE	FOGLIO	SCALA:
DG1909 D 1701	P00PS01TRASZ25B.DWG / CODICE ELAB. P00PS01TRASZ25	B	14 DI 23	1:200

REV.	DESCRIZIONE	DATA	REDATTO	VERIFICATO	APPROVATO
C					
B	EMISSIONE A SEGUITO OSSERVAZIONI CDS	MARZO 2020	L. Mazzoni	R. Velotta	L. Infante
A	EMISSIONE PER CDS	06/2017	M. Rossi	B. De Santis	L. Infante