SEZIONE N. : 7

SCAVI E BONIFICHE	
STERRO	2.095 mq
SOVRASTRUTTURA STRADALE	
CASSONETTO	6.516 m

QT. PROGETTO : 26.687
DIST.PROG. : 80.000
DIST.PREC. : 20.000
DIST.SUCC. : 20.000

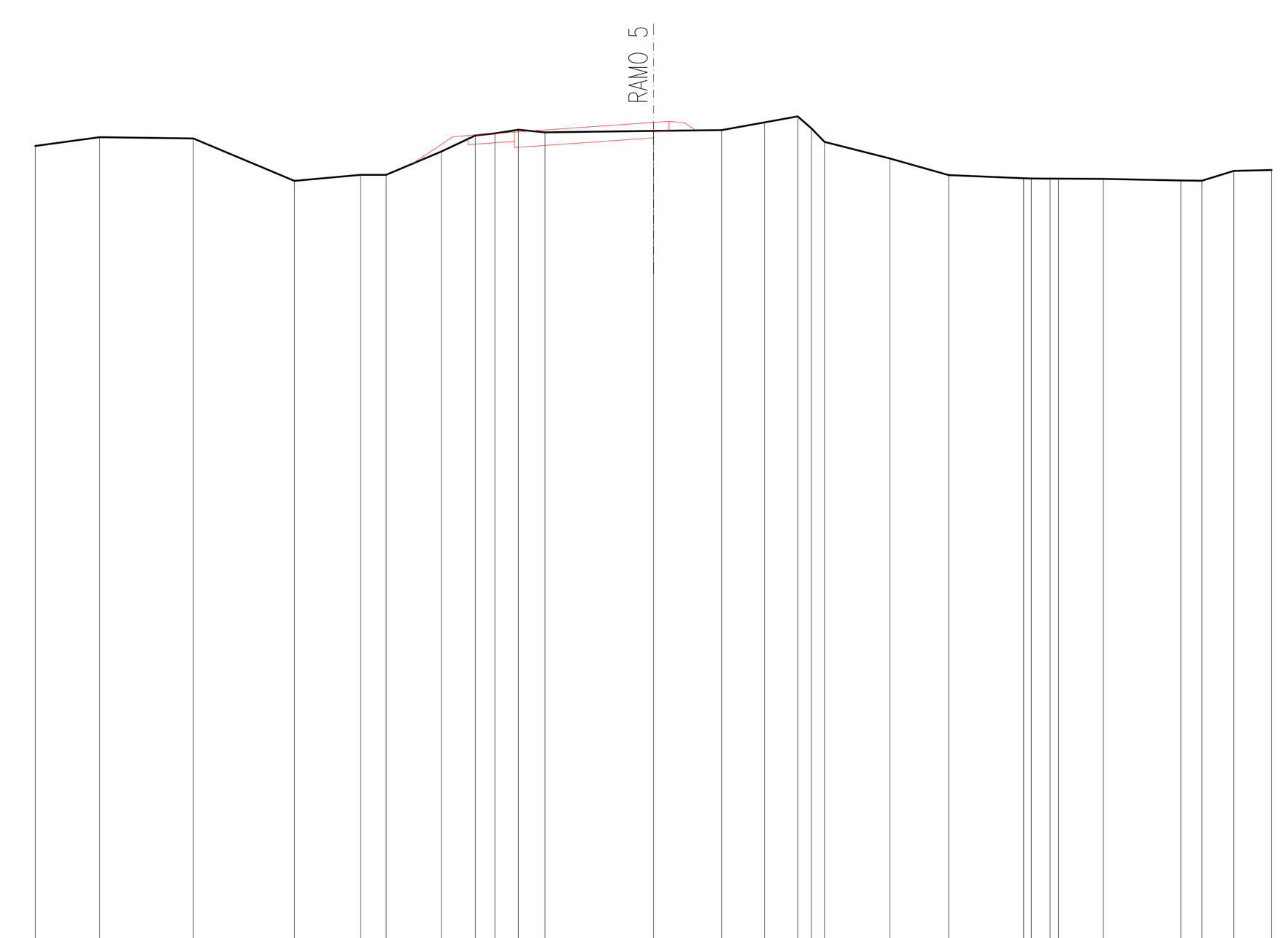

SCALA 1:200

QT.RIF. 0.000

QUOTE TERRENO	25.92, 26.21, 26.17, 24.79, 24.99, 24.99, 25.74, 26.26, 26.33, 26.45, 26.37, 26.41, 26.44, 26.69, 26.88, 26.50, 26.06, 25.52, 24.98, 24.88, 24.87, 24.87, 24.87, 24.86, 24.81, 24.80, 25.12, 25.15
DIST.PARZIALI TERRENO	2.08, 3.03, 3.27, 2.15, 0.82, 1.79, 1.10, 0.64, 0.75, 0.86, 3.51, 2.20, 1.39, 1.07, 0.44, 0.43, 2.12, 1.90, 2.43, 0.61, 1.45, 2.51, 0.68, 1.03, 1.22
QUOTE PROGETTO	25.34, 26.22, 26.27, 26.37, 26.69, 26.72, 26.67, 26.43
DIST.PARZIALI PROGETTO	1.31, 0.50, 1.50, 4.50, 0.50, 0.50, 0.37

RAMO 5
INGRESSO TIVOLI–CARREGGIATA ESTERNA
Sz. 7 – 13

SEZIONE N. : 8

SCAVI E BONIFICHE	
STERRO	2.048 mq
SOVRASTRUTTURA STRADALE	
CASSONETTO	6.501 m

QT. PROGETTO : 27.570
DIST.PROG. : 100.000
DIST.PREC. : 20.000
DIST.SUCC. : 20.000

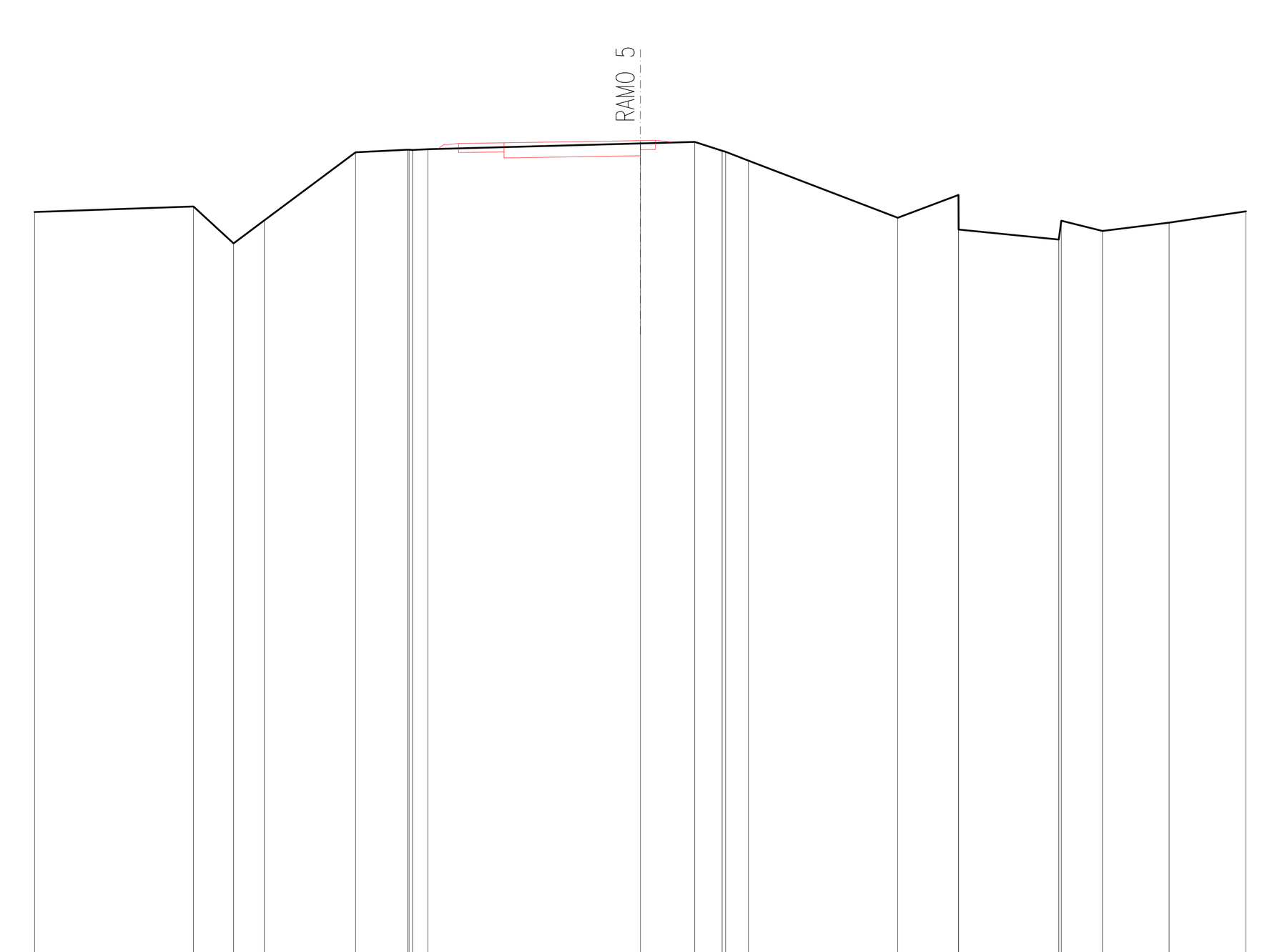

SCALA 1:200

QT.RIF. 0.000

QUOTE TERRENO	25.21, 25.39, 24.17, 24.93, 27.19, 27.27, 27.27, 27.26, 27.29, 27.48, 27.53, 27.23, 27.20, 26.91, 25.02, 25.77, 24.63, 24.30, 24.92, 24.59, 24.86, 25.23
DIST.PARZIALI TERRENO	5.24, 1.33, 1.01, 3.01, 1.72, 0.51, 7.01, 1.80, 0.91, 0.75, 4.93, 2.01, 3.31, 1.36, 2.20, 2.54
QUOTE PROGETTO	27.30, 27.42, 27.47, 27.50, 27.57, 27.58, 27.53, 27.50
DIST.PARZIALI PROGETTO	0.50, 1.50, 4.50, 0.50, 0.50

RAMO 5
INGRESSO TIVOLI–CARREGGIATA ESTERNA
Sz. 8 – 13

SEZIONE N. : 9

SCAVI E BONIFICHE	
STERRO	1.637 mq
SOVRASTRUTTURA STRADALE	
CASSONETTO	6.502 m

QT. PROGETTO : 28.336
DIST.PROG. : 120.000
DIST.PREC. : 20.000
DIST.SUCC. : 2.987

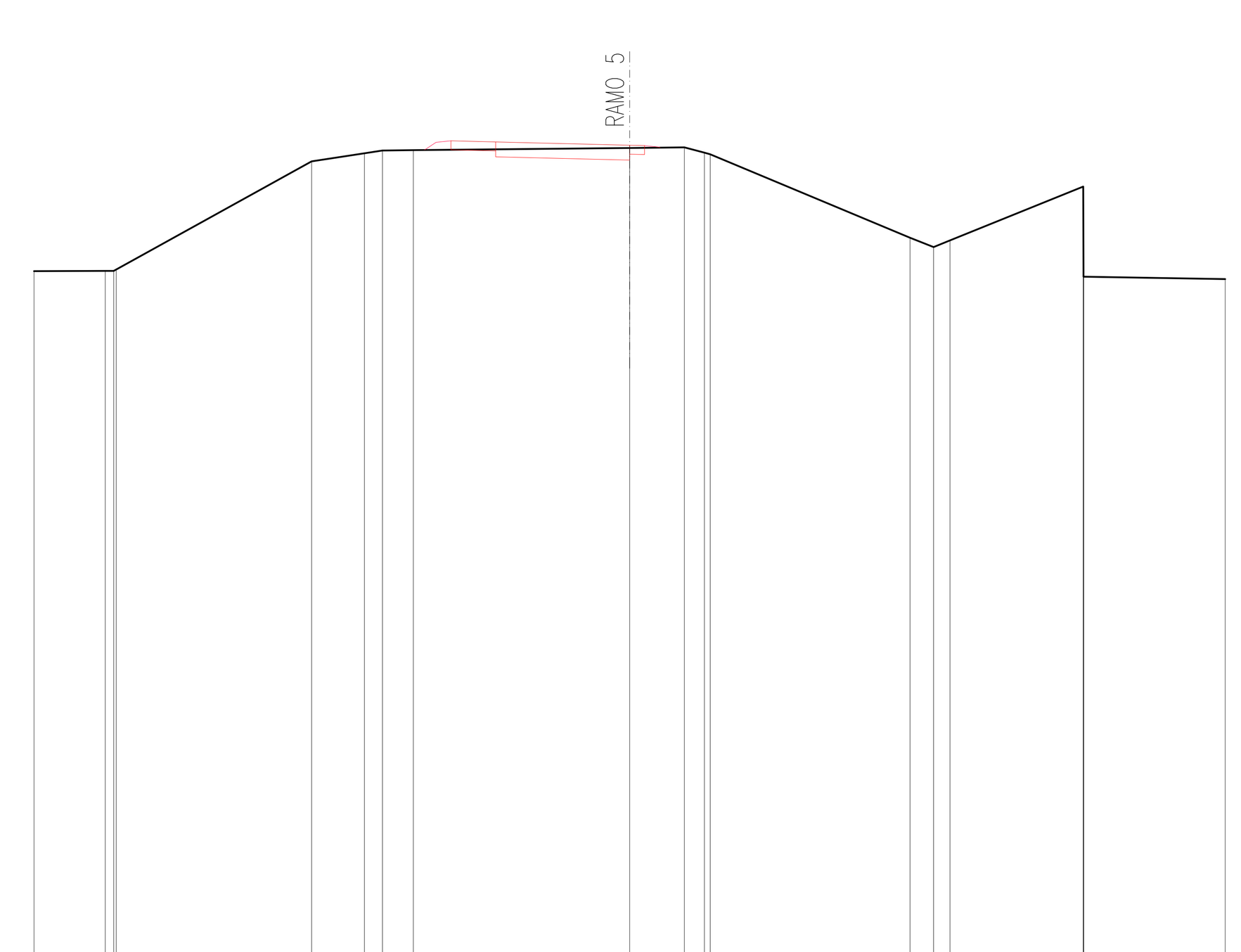

SCALA 1:200

QT.RIF. 0.000

QUOTE TERRENO	24.11, 24.11, 24.12, 24.16, 27.80, 28.06, 28.16, 28.17, 28.24, 28.26, 28.09, 28.03, 25.23, 24.92, 25.14, 26.95, 24.16, 23.92, 23.84
DIST.PARZIALI TERRENO	2.39, 6.56, 1.77, 0.61, 1.04, 7.26, 1.84, 0.67, 6.71, 0.79, 0.55, 4.47, 4.76
QUOTE PROGETTO	28.18, 28.44, 28.49, 28.45, 28.34, 28.32, 28.27, 28.25
DIST.PARZIALI PROGETTO	0.39, 0.50, 1.50, 4.50, 0.50, 0.50

RAMO 5
INGRESSO TIVOLI–CARREGGIATA ESTERNA
Sz. 9 – 13

SEZIONE N. : 10

SCAVI E BONIFICHE	
STERRO	1.010 mq
RILEVATI	
RILEVATO	0.198 mq
SOVRASTRUTTURA STRADALE	
CASSONETTO	6.502 m

QT. PROGETTO : 28.448
DIST.PROG. : 122.987
DIST.PREC. : 2.987
DIST.SUCC. : 17.013

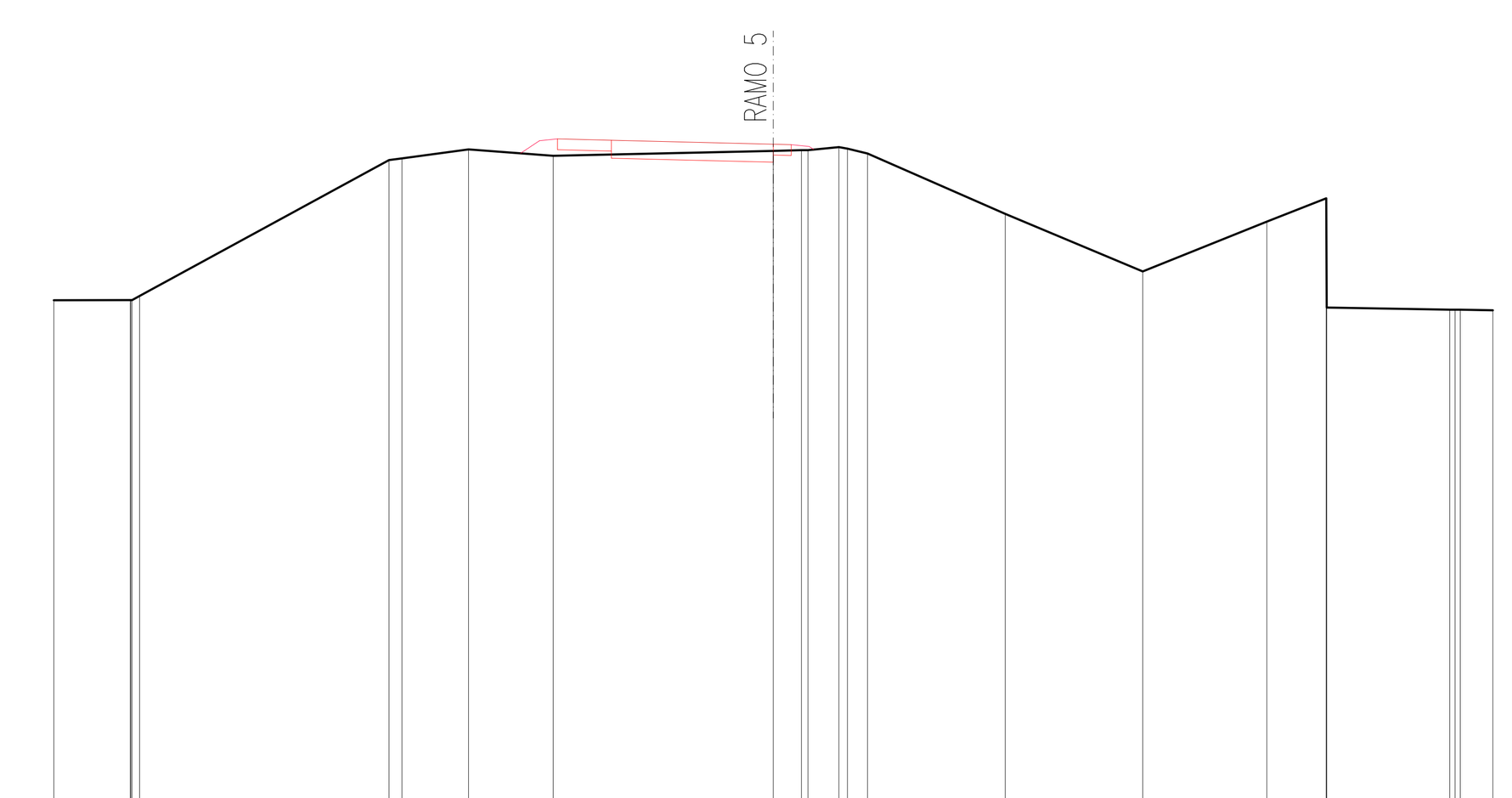

SCALA 1:200

QT.RIF. 10.000

QUOTE TERRENO	24.12, 24.12, 24.12, 24.12, 24.23, 28.01, 28.05, 28.30, 28.13, 28.26, 28.28, 28.29, 28.37, 28.33, 28.19, 26.52, 24.92, 26.30, 26.95, 25.99, 23.91, 23.85, 23.85, 23.85, 23.84
DIST.PARZIALI TERRENO	2.13, 6.93, 0.36, 1.85, 2.35, 6.12, 0.78, 0.86, 0.56, 3.83, 3.82, 3.45, 1.65, 3.42, 0.90
QUOTE PROGETTO	28.20, 28.55, 28.60, 28.56, 28.45, 28.44, 28.39, 28.30
DIST.PARZIALI PROGETTO	0.53, 0.50, 1.50, 4.50, 0.50, 0.50

RAMO 5
INGRESSO TIVOLI–CARREGGIATA ESTERNA
Sz. 10 – 13

SEZIONE N. : 11

SCAVI E BONIFICHE	
STERRO	2.067 mq
SOVRASTRUTTURA STRADALE	
CASSONETTO	6.502 m

QT. PROGETTO : 28.884
DIST.PROG. : 140.000
DIST.PREC. : 17.013
DIST.SUCC. : 20.000

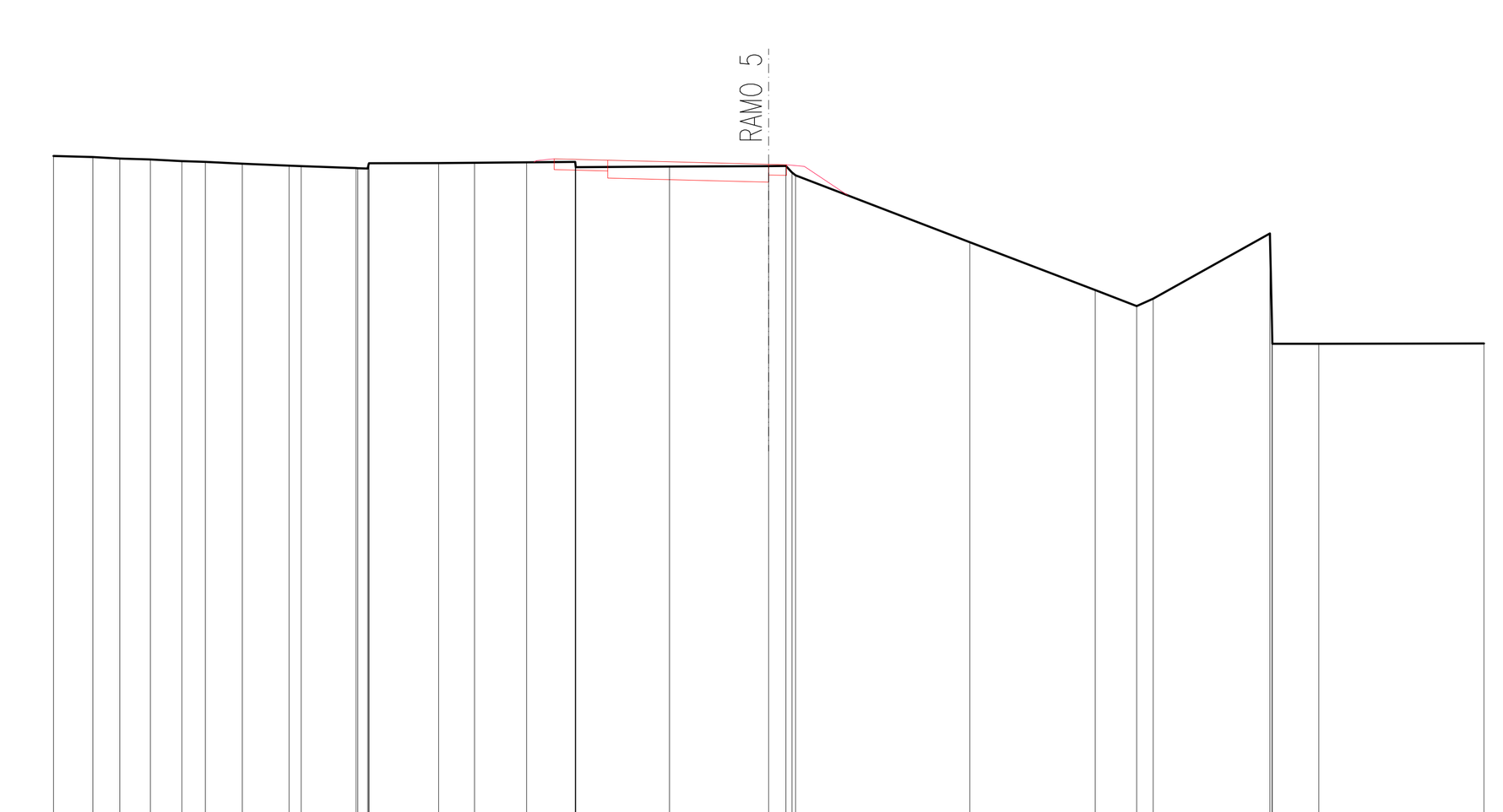

SCALA 1:200

QT.RIF. 10.000

QUOTE TERRENO	29.11, 29.09, 29.04, 29.02, 28.97, 28.95, 28.90, 28.85, 28.83, 28.77, 28.77, 28.76, 28.88, 28.91, 28.92, 28.94, 28.95, 28.87, 28.80, 28.82, 28.83, 28.83, 28.65, 28.58, 26.70, 25.36, 24.92, 25.12, 26.95, 24.32, 23.86, 23.86, 23.87
DIST.PARZIALI TERRENO	1.10, 0.75, 0.85, 0.88, 0.66, 1.03, 1.31, 0.34, 1.54, 1.95, 1.00, 1.46, 1.36, 2.62, 2.77, 0.48, 4.87, 3.51, 1.16, 0.46, 3.26, 1.30, 4.62
QUOTE PROGETTO	28.94, 28.98, 29.03, 29.00, 28.88, 28.87, 28.82, 28.02
DIST.PARZIALI PROGETTO	0.50, 1.50, 4.50, 0.50, 0.50, 1.21

RAMO 5
INGRESSO TIVOLI–CARREGGIATA ESTERNA
Sz. 11 – 13

SEZIONE N. : 12

SCAVI E BONIFICHE	
STERRO	2.847 mq
SOVRASTRUTTURA STRADALE	
CASSONETTO	6.821 m

QT. PROGETTO : 28.933
DIST.PROG. : 160.000
DIST.PREC. : 20.000
DIST.SUCC. : 12.388

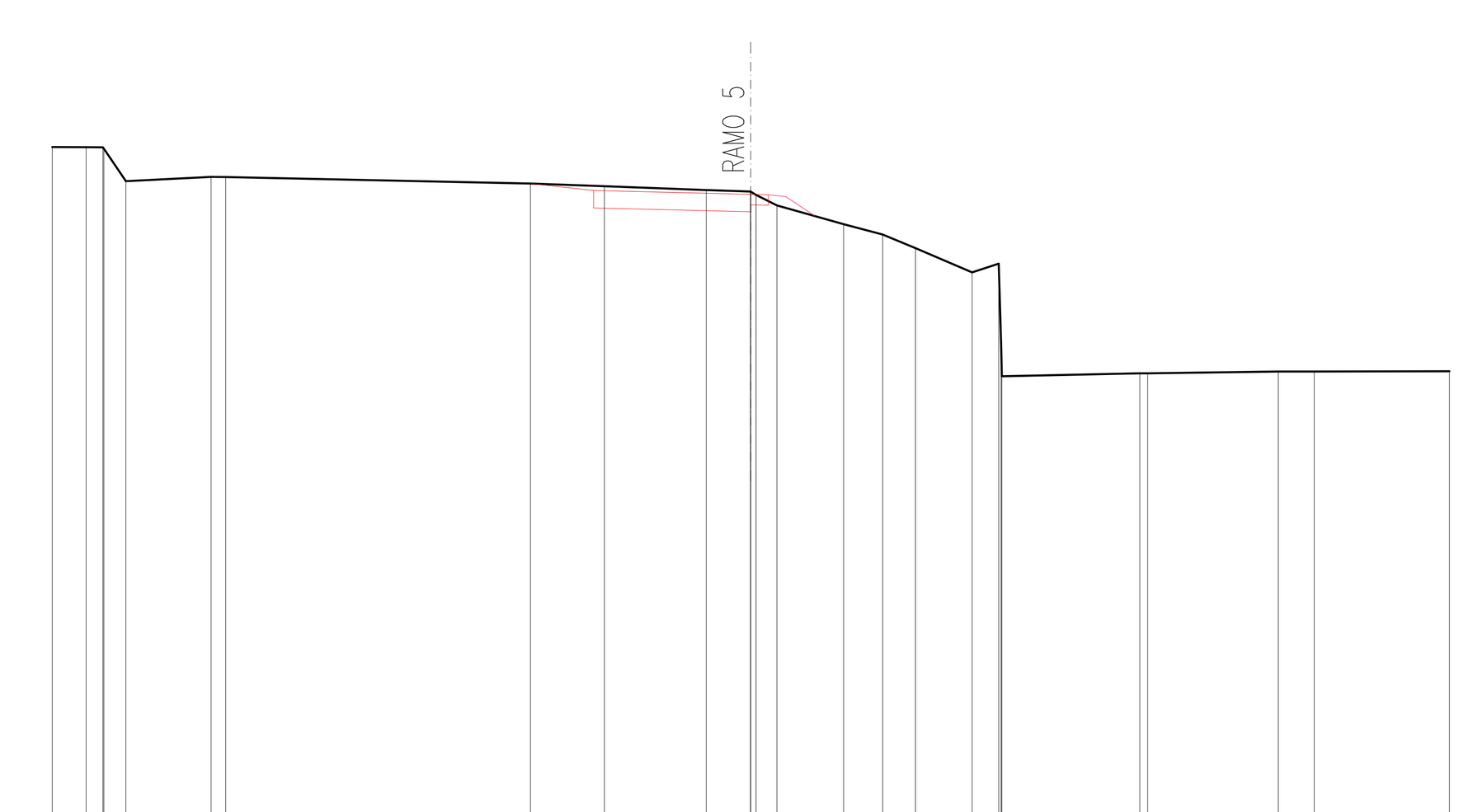

SCALA 1:200

QT.RIF. 10.000

QUOTE TERRENO	30.29, 30.28, 30.28, 30.24, 29.31, 29.43, 29.43, 29.24, 29.17, 29.06, 29.01, 29.01, 28.92, 28.62, 28.08, 27.78, 27.39, 26.70, 26.95, 24.67, 23.72, 23.81, 23.81, 23.86, 23.86, 23.87
DIST.PARZIALI TERRENO	0.97, 0.48, 0.63, 2.44, 0.42, 8.73, 2.12, 2.92, 1.27, 0.60, 1.91, 1.12, 0.94, 1.62, 0.76, 3.95, 3.74, 1.03, 3.87
QUOTE PROGETTO	29.24, 29.05, 28.93, 28.92, 28.87, 28.31
DIST.PARZIALI PROGETTO	1.81, 4.50, 0.50, 0.50, 0.84

RAMO 5
INGRESSO TIVOLI–CARREGGIATA ESTERNA
Sz. 12 – 13

SEZIONE N. : 13

SCAVI E BONIFICHE	
STERRO	2.021 mq
SOVRASTRUTTURA STRADALE	
CASSONETTO	11.516 m

QT. PROGETTO : 28.713
DIST.PROG. : 172.388
DIST.PREC. : 12.388

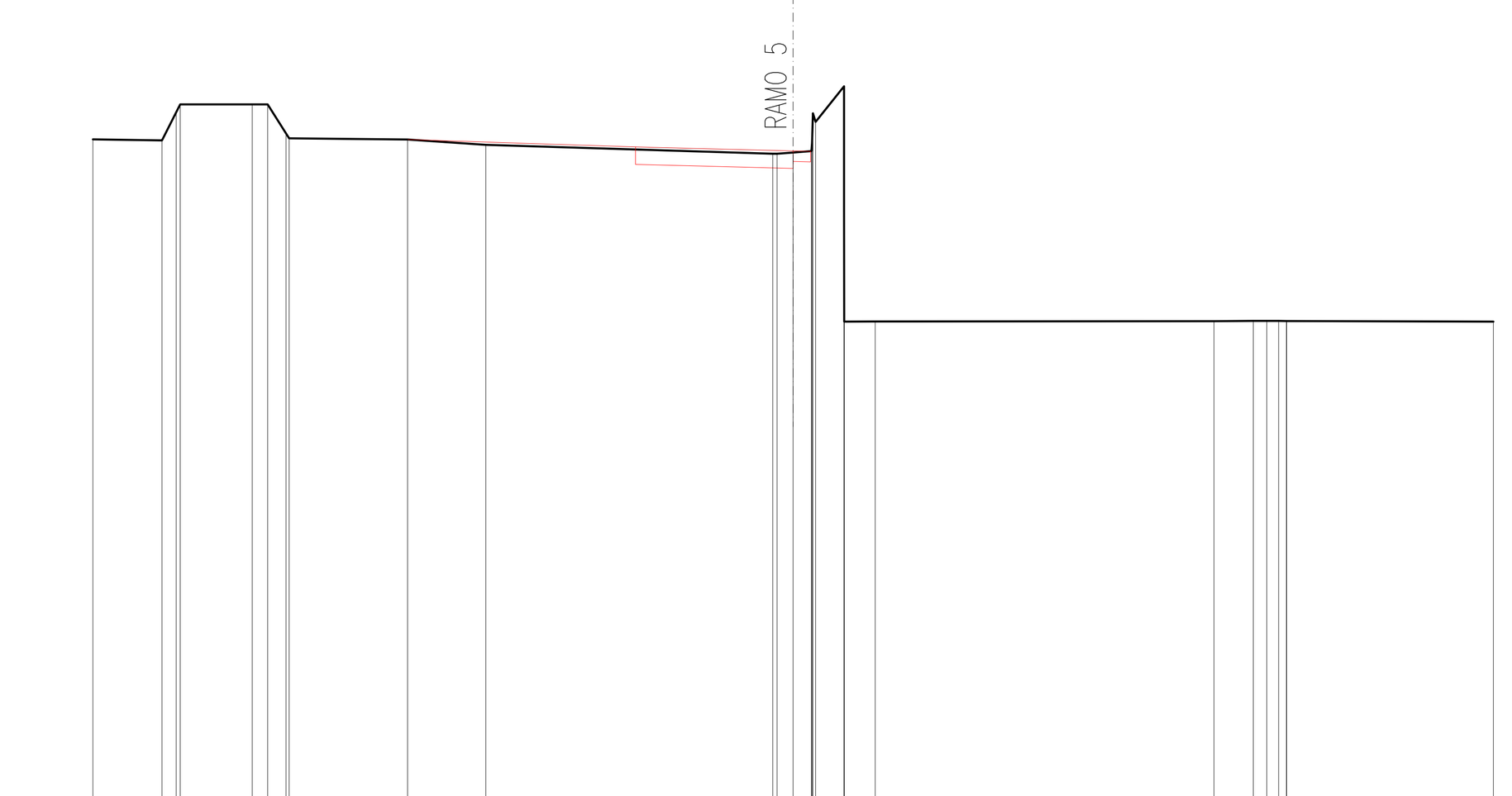

SCALA 1:200

QT.RIF. 10.000

QUOTE TERRENO	29.04, 29.01, 29.82, 30.04, 30.04, 30.04, 29.21, 29.07, 29.04, 28.89, 28.63, 28.63, 28.67, 28.71, 28.94, 29.79, 29.54, 30.56, 27.10, 23.84, 23.84, 23.85, 23.86, 23.86, 23.86, 23.85, 23.85, 23.83
DIST.PARZIALI TERRENO	1.97, 0.41, 2.06, 0.44, 0.53, 3.38, 2.24, 8.20, 0.46, 0.52, 0.81, 0.88, 9.68, 1.12, 0.38, 0.34, 5.90
QUOTE PROGETTO	29.04, 28.83, 28.71, 28.70, 28.70
DIST.PARZIALI PROGETTO	6.51, 4.50, 0.50

RAMO 5
INGRESSO TIVOLI–CARREGGIATA ESTERNA
Sz. 13 – 13

Anas SpA
Area Compartimentale Lazio

AUTOSTRADA DEL GRANDE RACCORDO ANULARE
Lavori di Potenziamento dello
Svincolo Tiburtina
1° Stralcio Funzionale

PROGETTO DEFINITIVO

PROGETTAZIONE: PROGETTAZIONE GRANDI INFRASTRUTTURE - PROGIN SPA

PROGETTISTA:
Dott.Ing. Lorenzo Infante
Ordine degli Ingegneri Provincia di Salerno n° 3446

IL GEOLOGO:
Dott. Geol. Gianluca Pandolfi Elmi

IL RESPONSABILE DELL'INTEGRAZIONE DELLE PRESTAZIONI SPECIALISTICHE:
Prof. Ing. Antonio Grimaldi

COORDINATORE PER LA SICUREZZA IN FASE DI PROGETTAZIONE:
Dott. Ing. Michele Curiale

VISTO IL RESP. DEL PROCEDIMENTO
Dott. Ing. Achille Devitofranceschi

PROTOCOLLO | DATA

PROGETTAZIONE
PROGETTAZIONE GRANDI INFRASTRUTTURE PROGIN S.p.A. — Mandataria
Italtec Ingegneria s.r.l. — Mandante

ORDINE DEGLI INGEGNERI PROVINCIA DI SALERNO — DOTT. ING. LORENZO INFANTE — Albo N. 3446

PROGETTO STRADALE
ZONA SVINCOLO
SEZIONI TRASVERSALI RAMI DI SVINCOLO – RAMO 5 TAV. 2 di 2

CODICE PROGETTO (PROGETTO / LIV. PROG. / N. PROG.)	NOME FILE	REVISIONE	FOGLIO	SCALA:
DG1909 D 1701	P00PS01TRASZ26B.DWG — CODICE ELAB. P00PS01TRASZ26	B	15 DI 23	1:200

REV.	DESCRIZIONE	DATA	REDATTO	VERIFICATO	APPROVATO
C					
B	EMISSIONE A SEGUITO OSSERVAZIONI CDS	MARZO 2020	L. Mazzoni	R. Velotta	L. Infante
A	EMISSIONE PER CDS	06/2017	M. Rossi	B. De Santis	L. Infante