SCAVI E BONIFICHE	
STERRO	2.298 mq
RILEVATI	
RILEVATO	0.119 mq
SOVRASTRUTTURA STRADALE	
CASSONETTO	0.903 m
MISTO STABILIZZATO	1.350 m
MARCIAPIEDE	1.750 m

SEZIONE N. : 42
QT. PROGETTO : 24.846
DIST.PROG. : 498.570

SEZIONE N. : 1
QT. PROGETTO : 24.593
DIST.PROG. : 0.000
DIST.SUCC. : 14.077

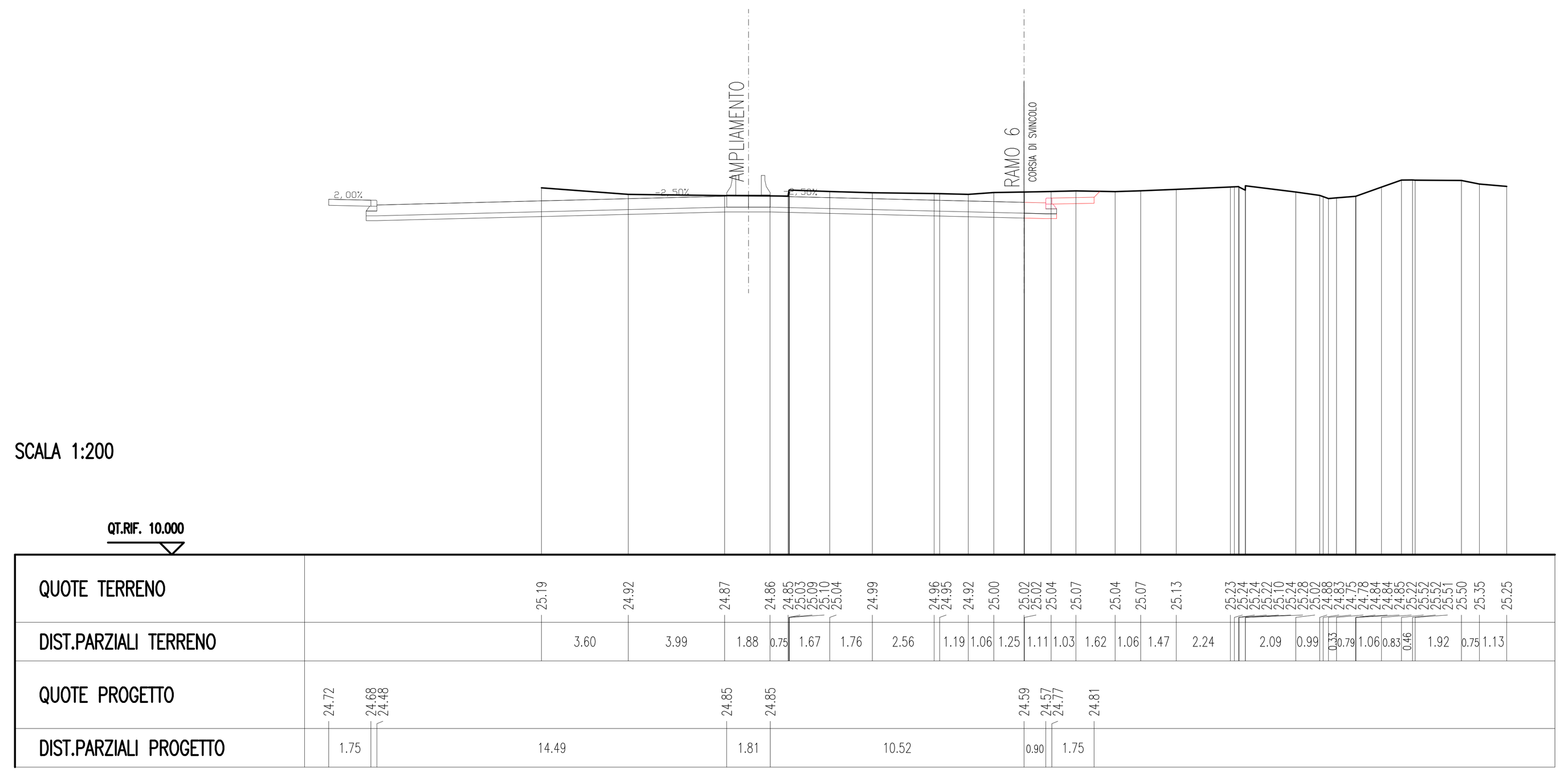

RAMO 6
INGRESSO TIVOLI–CARREGGIATA INTERNA
Sz. 1 – 22

SCAVI E BONIFICHE	
STERRO	4.398 mq
RILEVATI	
RILEVATO	0.119 mq
SOVRASTRUTTURA STRADALE	
CASSONETTO	1.581 m
MISTO STABILIZZATO	2.027 m
MARCIAPIEDE	1.750 m
MANUFATTI	
CORDOLO	0.062 mq

SEZIONE N. : 41
QT. PROGETTO : 24.532
DIST.PROG. : 484.520

SEZIONE N. : 2
QT. PROGETTO : 24.219
DIST.PROG. : 14.077
DIST.PREC. : 14.077
DIST.SUCC. : 20.096



RAMO 6
INGRESSO TIVOLI–CARREGGIATA INTERNA
Sz. 2 – 22

SCAVI E BONIFICHE	
STERRO	7.107 mq
RILEVATI	
RILEVATO	0.119 mq
SOVRASTRUTTURA STRADALE	
CASSONETTO	3.248 m
MISTO STABILIZZATO	3.694 m
MARCIAPIEDE	1.750 m

SEZIONE N. : 39
QT. PROGETTO : 23.995
DIST.PROG. : 464.491

SEZIONE N. : 3
QT. PROGETTO : 23.685
DIST.PROG. : 34.173
DIST.PREC. : 20.096
DIST.SUCC. : 16.757

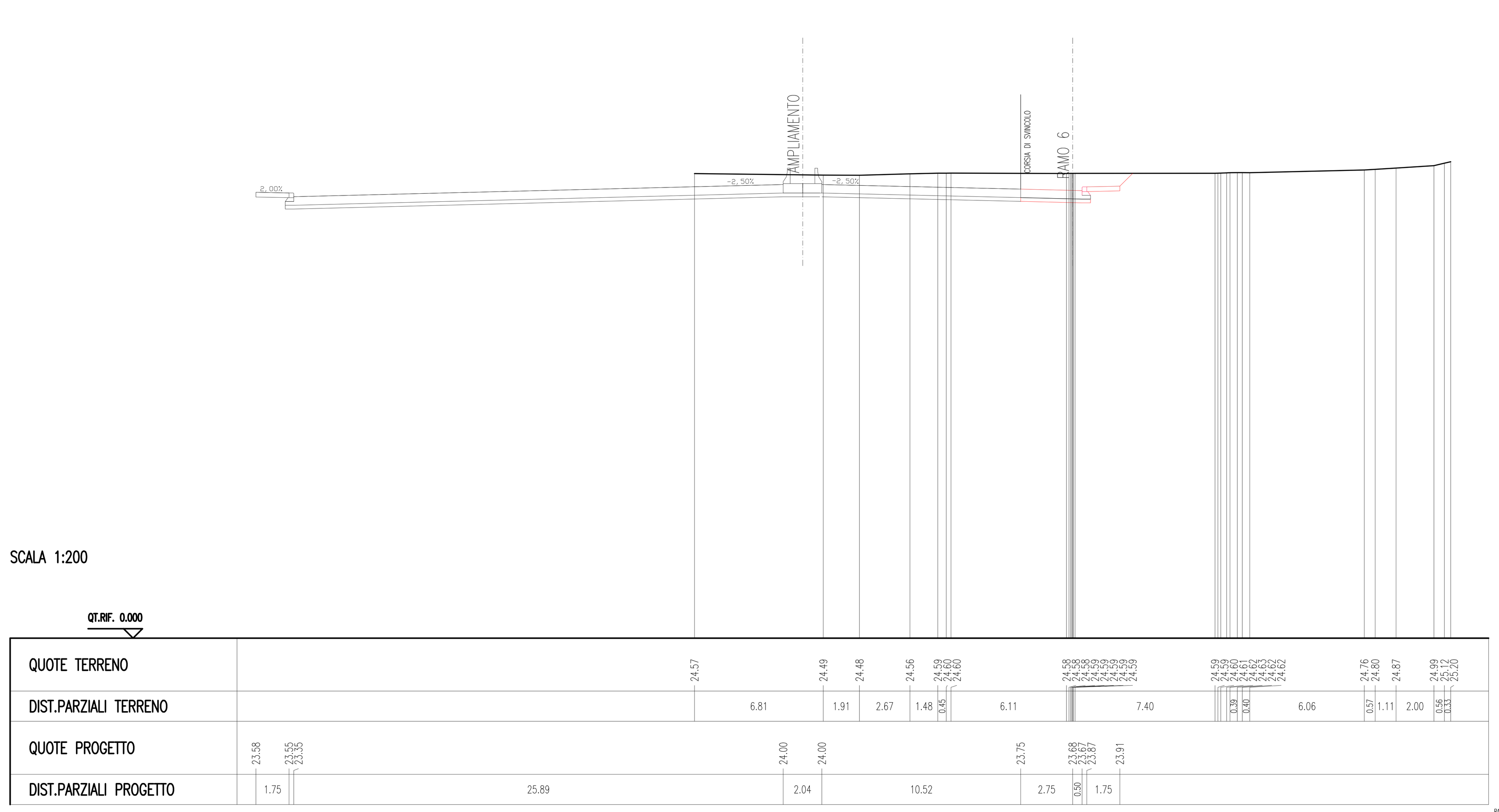

RAMO 6
INGRESSO TIVOLI–CARREGGIATA INTERNA
Sz. 3 – 22

SCAVI E BONIFICHE	
STERRO	11.916 mq
RILEVATI	
RILEVATO	0.119 mq
SOVRASTRUTTURA STRADALE	
CASSONETTO	4.771 m
MISTO STABILIZZATO	5.218 m
MARCIAPIEDE	1.754 m

SEZIONE N. : 38
QT. PROGETTO : 23.607
DIST.PROG. : 448.282

SEZIONE N. : 4
QT. PROGETTO : 23.273
DIST.PROG. : 50.930
DIST.PREC. : 16.757
DIST.SUCC. : 4.326

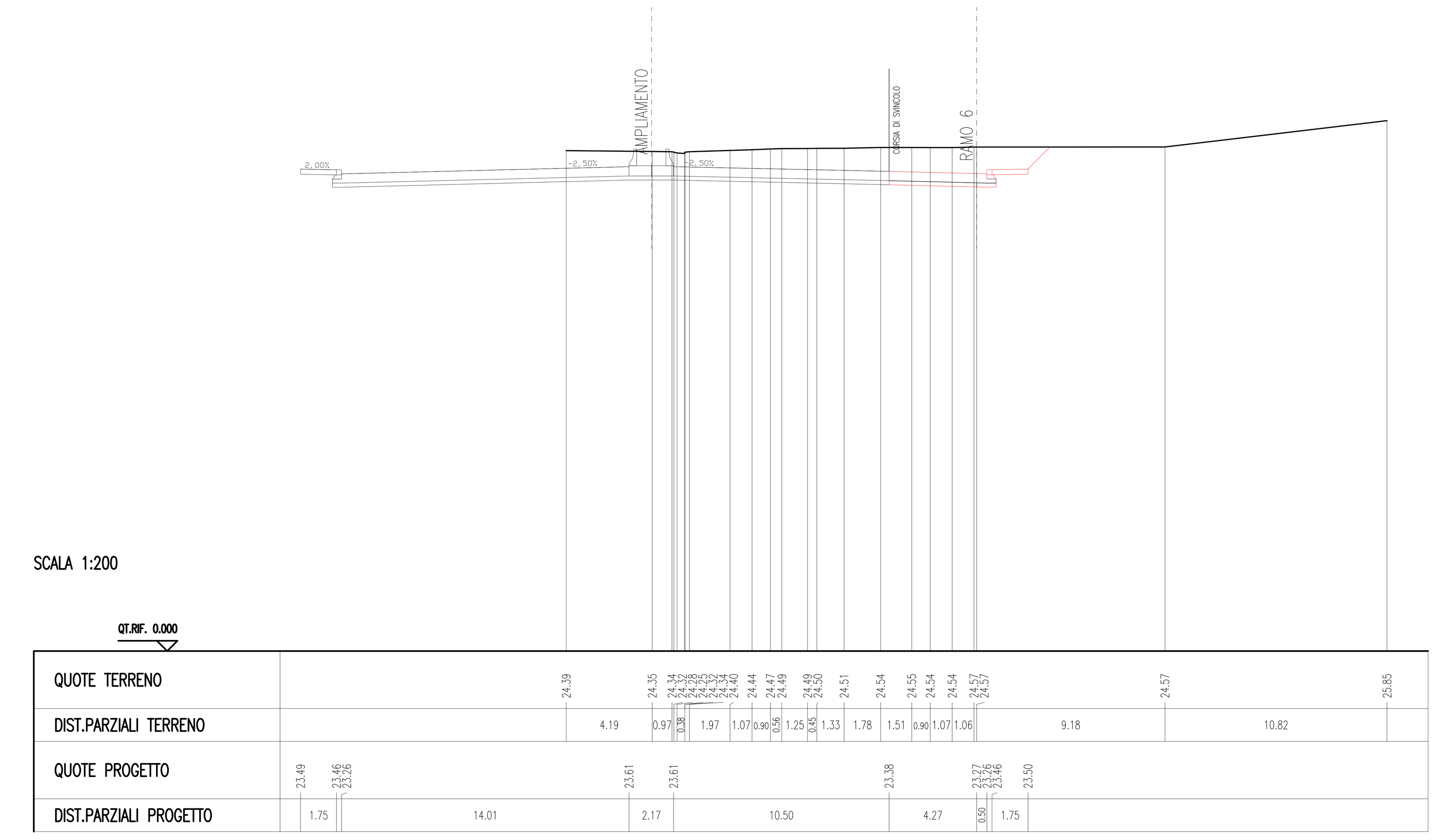

RAMO 6
INGRESSO TIVOLI–CARREGGIATA INTERNA
Sz. 4 – 22

SCAVI E BONIFICHE	
STERRO	12.037 mq
RILEVATI	
RILEVATO	0.119 mq
SOVRASTRUTTURA STRADALE	
CASSONETTO	4.646 m
MISTO STABILIZZATO	5.092 m
MARCIAPIEDE	1.750 m

SEZIONE N. : 37
QT. PROGETTO : 23.529
DIST.PROG. : 444.458

SEZIONE N. : 5
QT. PROGETTO : 23.182
DIST.PROG. : 55.256
DIST.PREC. : 4.326
DIST.SUCC. : 20.113

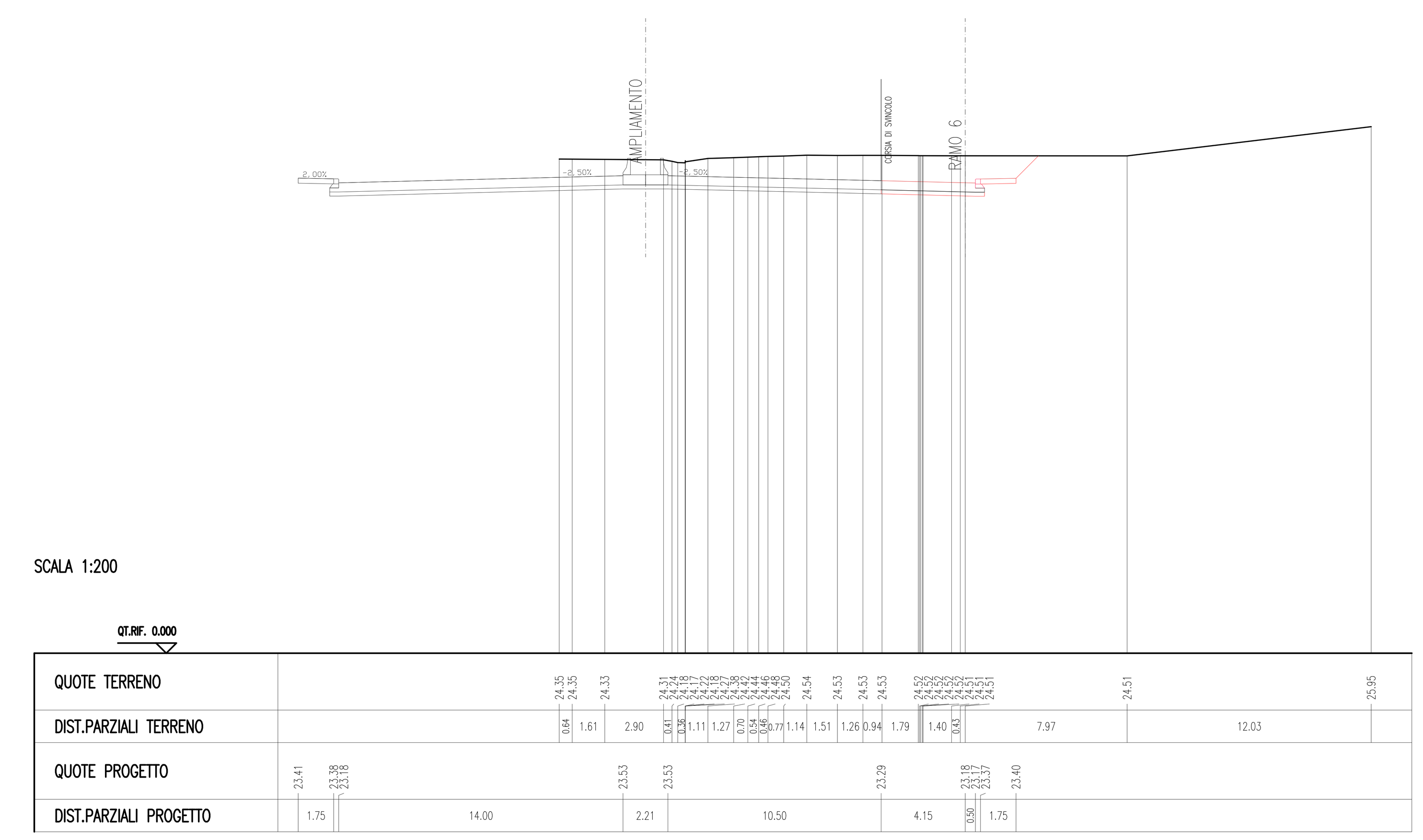

RAMO 6
INGRESSO TIVOLI–CARREGGIATA INTERNA
Sz. 5 – 22

SCAVI E BONIFICHE	
STERRO	12.167 mq
RILEVATI	
RILEVATO	0.119 mq
SOVRASTRUTTURA STRADALE	
CASSONETTO	4.247 m
MISTO STABILIZZATO	4.693 m
MARCIAPIEDE	1.750 m

SEZIONE N. : 36
QT. PROGETTO : 23.197
DIST.PROG. : 424.424

SEZIONE N. : 6
QT. PROGETTO : 22.840
DIST.PROG. : 75.369
DIST.PREC. : 20.113
DIST.SUCC. : 20.106

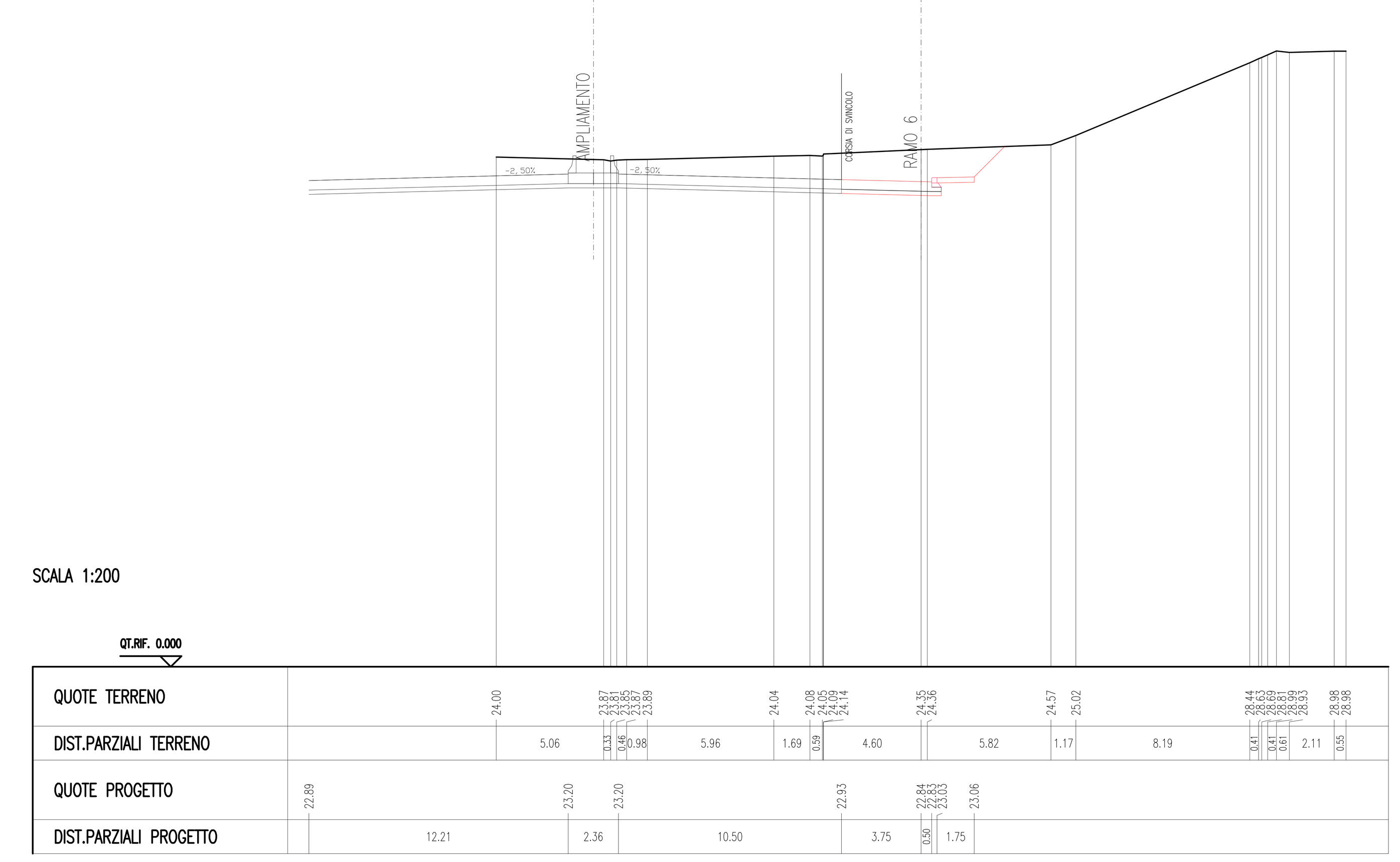

RAMO 6
INGRESSO TIVOLI–CARREGGIATA INTERNA
Sz. 6 – 22

Anas SpA

Area Compartimentale Lazio

AUTOSTRADA DEL GRANDE RACCORDO ANULARE
Lavori di Potenziamento dello
Svincolo Tiburtina
1° Stralcio Funzionale

PROGETTO DEFINITIVO

PROGETTAZIONE: PROGETTAZIONE GRANDI INFRASTRUTTURE - PROGIN SPA

PROGETTISTA:
Dott.Ing. Lorenzo Infante
Ordine degli Ingegneri Provincia di Salerno n° 3446

IL GEOLOGO:
Dott. Geol. Gianluca Pandolfi Elmi

IL RESPONSABILE DELL'INTEGRAZIONE DELLE PRESTAZIONI SPECIALISTICHE:
Prof. Ing. Antonio Grimaldi

COORDINATORE PER LA SICUREZZA IN FASE DI PROGETTAZIONE:
Dott. Ing. Michele Curiale

VISTO IL RESP. DEL PROCEDIMENTO
Dott. Ing. Achille Devitofranceschi

PROTOCOLLO | DATA

PROGETTAZIONE
PROGETTAZIONE GRANDI INFRASTRUTTURE PROGIN S.p.A. — Mandataria
Italtec Ingegneria s.r.l. — Mandante

ORDINE DEGLI INGEGNERI PROVINCIA DI SALERNO — DOTT. ING. LORENZO INFANTE — Albo N. 3446

PROGETTO STRADALE
ZONA SVINCOLO
SEZIONI TRASVERSALI RAMI DI SVINCOLO RAMO 6 TAV. 1 di 4

CODICE PROGETTO (PROGETTO / LIV. PROG. / N. PROG.)	NOME FILE	REVISIONE	FOGLIO	SCALA:
DG1909 D 1701	P00PS01TRASZ27B.DWG — CODICE ELAB. P00PS01TRASZ27	B	16 DI 23	1:200

REV.	DESCRIZIONE	DATA	REDATTO	VERIFICATO	APPROVATO
C					
B	EMISSIONE A SEGUITO OSSERVAZIONI CDS	MARZO 2020	L. Mazzoni	R. Velotta	L. Infante
A	EMISSIONE PER CDS	06/2017	M. Rossi	B. De Santis	L. Infante