


SCALE E RIFERIMENTI	
TERRENO	1:500 m
PROGETTO	1:200 m

SEZIONE N. : 1
 QT. PROGETTO : 25.674
 DIST.PROG. : 0.000
 SEZIONE N. : 1
 QT. PROGETTO : 25.562
 DIST.PROG. : 0.000
 DIST.SUCC. : 9.290

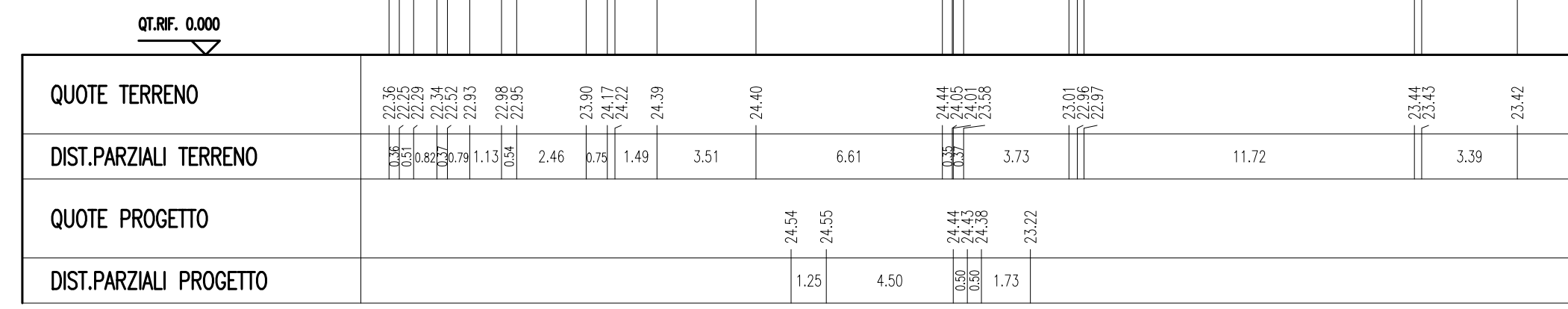
SCALA 1:200



SCALE E RIFERIMENTI	
TERRENO	1:500 m
PROGETTO	1:200 m

SEZIONE N. : 4
 QT. PROGETTO : 24.541
 DIST.PROG. : 26.278
 SEZIONE N. : 4
 QT. PROGETTO : 24.438
 DIST.PROG. : 25.738
 DIST.SUCC. : 7.683
 DIST.SUCC. : 1.204


SCALA 1:200



SCALE E RIFERIMENTI	
TERRENO	1:500 m
PROGETTO	1:200 m

SEZIONE N. : 2
 QT. PROGETTO : 25.274
 DIST.PROG. : 9.290
 SEZIONE N. : 2
 QT. PROGETTO : 25.156
 DIST.PROG. : 9.290
 DIST.SUCC. : 8.765

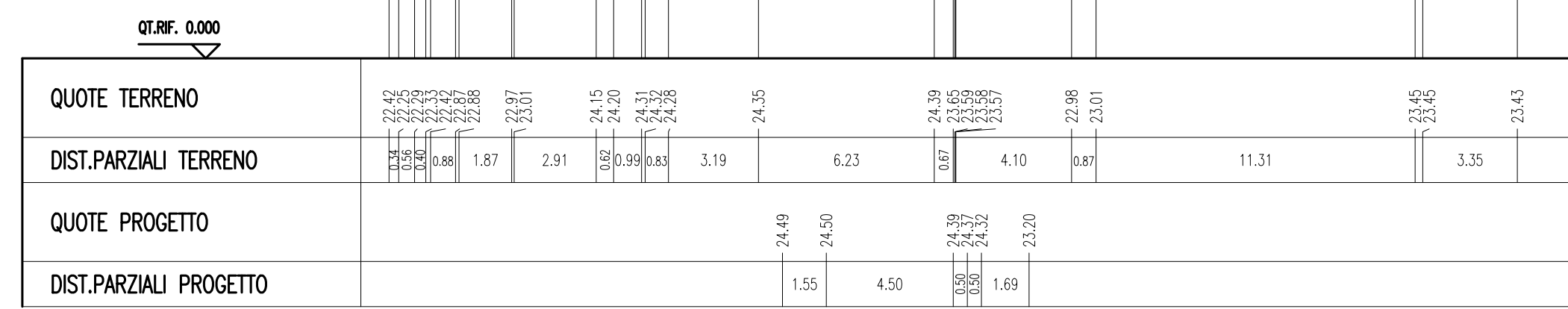
SCALA 1:200



SCALE E RIFERIMENTI	
TERRENO	1:500 m
PROGETTO	1:200 m

SEZIONE N. : 5
 QT. PROGETTO : 24.485
 DIST.PROG. : 27.576
 SEZIONE N. : 5
 QT. PROGETTO : 24.386
 DIST.PROG. : 26.942
 DIST.SUCC. : 1.204
 DIST.SUCC. : 13.058

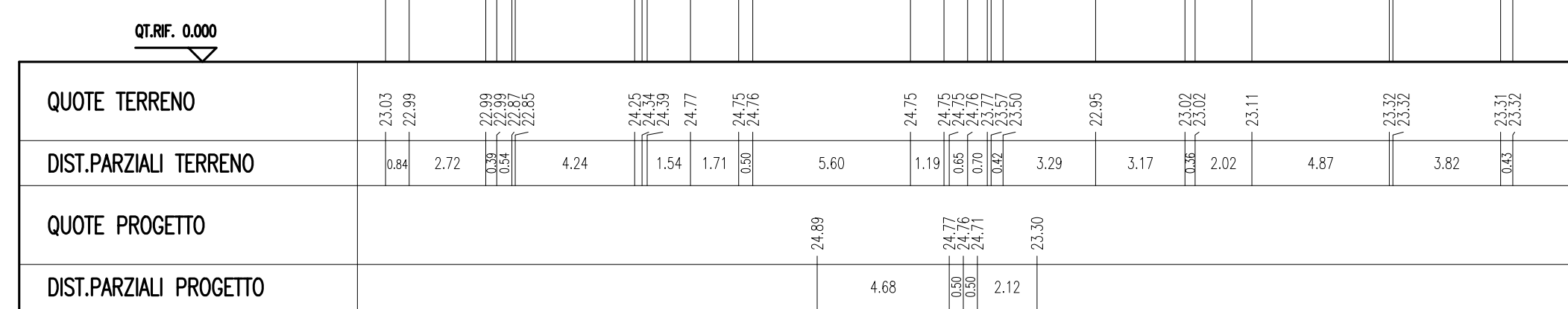
SCALA 1:200



SCALE E RIFERIMENTI	
TERRENO	1:500 m
PROGETTO	1:200 m

SEZIONE N. : 3
 QT. PROGETTO : 24.890
 DIST.PROG. : 18.196
 SEZIONE N. : 3
 QT. PROGETTO : 24.774
 DIST.PROG. : 18.055
 DIST.SUCC. : 8.765
 DIST.SUCC. : 7.683


SCALA 1:200



SCALE E RIFERIMENTI	
TERRENO	1:500 m
PROGETTO	1:200 m

SEZIONE N. : 17
 QT. PROGETTO : 23.716
 DIST.PROG. : 204.582
 SEZIONE N. : 6
 QT. PROGETTO : 23.815
 DIST.PROG. : 40.000
 DIST.SUCC. : 13.058
 DIST.SUCC. : 10.711

SCALA 1:200



AUTOSTRADA DEL GRANDE RACCORDO ANULARE
 Lavori di Potenziamento dello
 Svincolo Tiburtina
 1° Stralcio Funzionale

PROGETTO DEFINITIVO

PROGETTAZIONE: P00PS01TRASZ31B.DWG

PROGETTISTA: Studio Ingegneristico

IL GEOLOGO: Dr. Ing. Antonio

IL RESPONSABILE DELL'INTEGRAZIONE DELLE PRESTAZIONI SPECIALISTICHE: M. Rossi

COORDINATORE PER LA SICUREZZA IN FASE DI PROGETTAZIONE: Dr. Ing. Matteo

VISTO IL RESP. DEL PROCEDIMENTO: Dr. Ing. Antonio

PROTOCOLLO DATA

PROGETTAZIONE

PROG. INFERIORITRUSTE

PROG. INFERIORITRUSTE

Mandatario

Mandante

OGGI SI AVVERA IL PROCEDIMENTO

LA REGIONE LAZIO

AREA COMPARTIMENTALE LAZIO

PROGETTO STRADALE
 ZONA SVINCOLO
 SEZIONI TRASVERSALI RAMI DI SVINCOLO - RAMO 7 TAV. 1 di 3

CODICE PROGETTO	NO. FILE	REVISIONE	FOGLIO	SCALA	
DG19099	D 1701	B	20	1:200	
EMISSIONE PER CDS	ELAB.	PROG.	ELAB.	PROG.	
EMISSIONE PER CDS	P00PS01TRASZ31	B	20	1:200	
REVISIONE	DESCRIZIONE	DATA	REDATTO	VERIFICATO	
C					
B	EMISSIONE A SEGUITO OSSERVAZIONI CDS	04/03/2018	L. Mazzoni	R. Velotta	L. Infante
A	EMISSIONE PER CDS	08/07	M. Rossi	B. De Santis	L. Infante
REV.	DESCRIZIONE	DATA	REDATTO	VERIFICATO	APPROVATO