SCAVI E BONIFICHE	
STERRO	3.135 mq
RILEVATI	
RILEVATO	0.072 mq
SOVRASTRUTTURA STRADALE	
CASSONETTO	4.002 m
MISTO STABILIZZATO	4.447 m
MARCIAPIEDE	1.750 m

SEZIONE N. : 20
QT. PROGETTO : 23.734
DIST.PROG. : 222.850

SEZIONE N. : 13
QT. PROGETTO : 23.368
DIST.PROG. : 120.554
DIST.PREC. : 10.956
DIST.SUCC. : 21.227

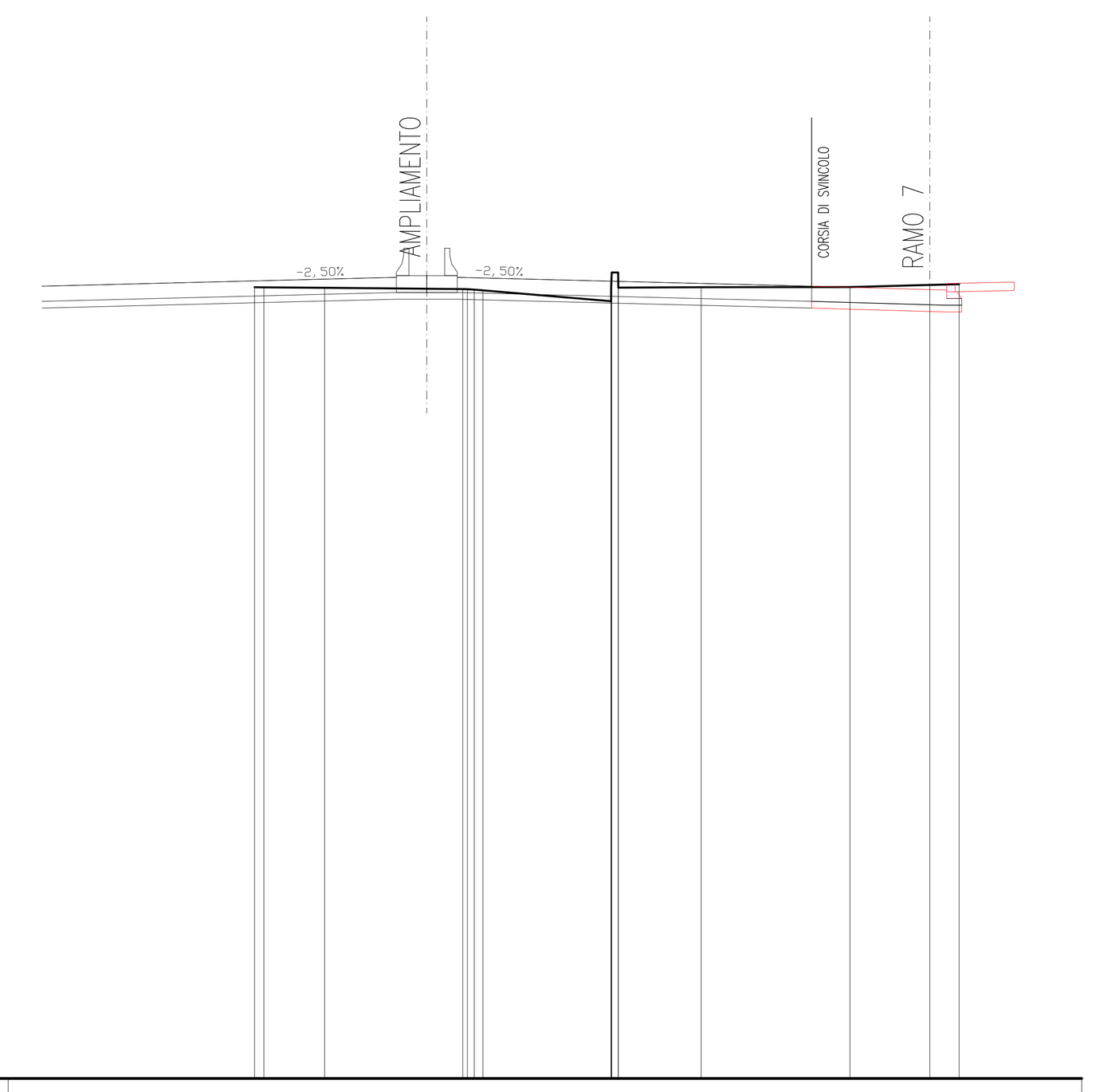

SCALA 1:200

QT.RIF. 0.000

QUOTE TERRENO	23.44 23.44 23.42 23.39 23.38 23.37 23.35 23.03 23.43 23.88 23.88 23.43 23.44 23.44 23.51 23.53
DIST.PARZIALI TERRENO	1.80 4.10 3.80 2.46 4.40 2.37 0.87
QUOTE PROGETTO	23.47 23.73 23.73 23.47 23.37 23.36 23.56 23.59
DIST.PARZIALI PROGETTO	10.50 1.80 10.50 3.50 0.50 1.75

RAMO 7
USCITA CARREGGIATA INTERNA-ROMA
Sz. 13 - 19

SCAVI E BONIFICHE	
STERRO	2.302 mq
RILEVATI	
RILEVATO	0.125 mq
SOVRASTRUTTURA STRADALE	
CASSONETTO	2.542 m
MISTO STABILIZZATO	2.988 m
MARCIAPIEDE	5.621 m

SEZIONE N. : 17
QT. PROGETTO : 23.785
DIST.PROG. : 164.376

SEZIONE N. : 16
QT. PROGETTO : 23.469
DIST.PROG. : 179.633
DIST.PREC. : 20.377
DIST.SUCC. : 13.019

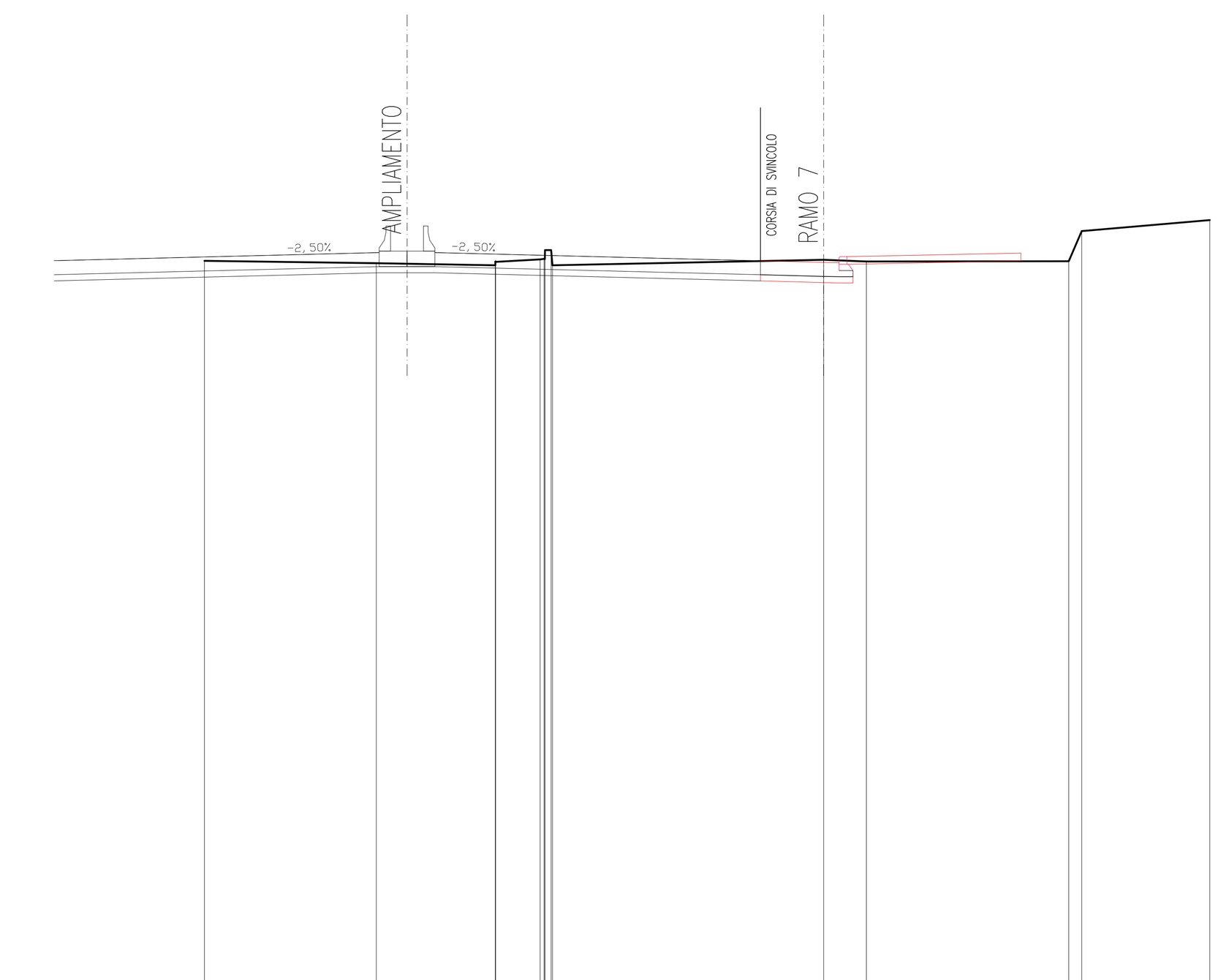

SCALA 1:200

QT.RIF. 0.000

QUOTE TERRENO	23.52 23.45 23.38 23.38 23.50 23.49 23.57 23.59 23.58 23.87 23.87 23.38 23.55 23.50 23.51 24.48 24.84
DIST.PARZIALI TERRENO	5.55 3.84 1.44 8.76 1.38 6.54 0.42 4.14
QUOTE PROGETTO	23.52 23.79 23.79 23.52 23.47 23.46 23.66 23.77
DIST.PARZIALI PROGETTO	10.50 1.80 10.52 2.04 0.50 5.62

RAMO 7
USCITA CARREGGIATA INTERNA-ROMA
Sz. 16 - 19

SCAVI E BONIFICHE	
STERRO	0.434 mq
SOVRASTRUTTURA STRADALE	
CASSONETTO	3.947 m
MISTO STABILIZZATO	0.947 m

SEZIONE N. : 14
QT. PROGETTO : 23.776
DIST.PROG. : 139.789

SEZIONE N. : 19
QT. PROGETTO : 23.511
DIST.PROG. : 204.219
DIST.PREC. : 3.430

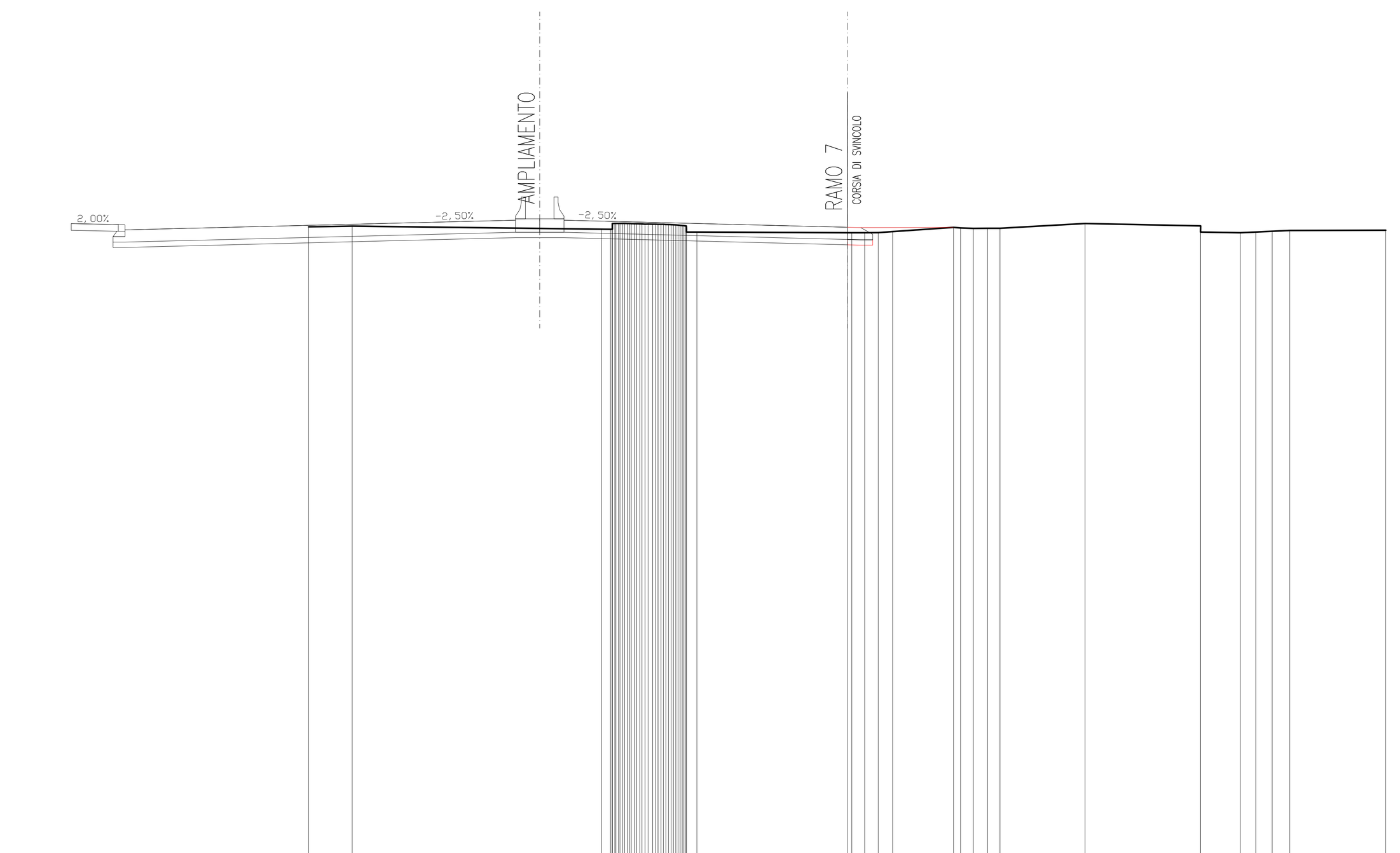

SCALA 1:200

QT.RIF. 0.000

QUOTE TERRENO	23.53 23.55 23.44 23.43 23.44 23.45 23.65 23.65 23.66 23.66 23.65 23.65 23.65 23.65 23.65 23.64 23.64 23.63 23.63 23.62 23.62 23.62 23.62 23.62 23.61 23.61 23.60 23.60 23.59 23.58 23.57 23.56 23.46 23.34 23.33 23.31 23.31 23.31 23.35 23.51 23.49 23.47 23.47 23.65 23.34 23.36 23.31 23.34 23.36 23.39 23.40
DIST.PARZIALI TERRENO	1.62 9.26 0.33 0.38 5.58 0.48 0.50 0.53 2.26 0.48 0.53 0.46 3.16 4.29 1.47 0.58 0.61 0.65 3.56
QUOTE PROGETTO	23.65 23.61 23.41 23.78 23.78 23.51 23.50 23.51
DIST.PARZIALI PROGETTO	1.75 14.50 1.80 10.52 0.50 3.45

RAMO 7
USCITA CARREGGIATA INTERNA-ROMA
Sz. 19 - 19

SCAVI E BONIFICHE	
STERRO	2.588 mq
SOVRASTRUTTURA STRADALE	
CASSONETTO	4.001 m
MISTO STABILIZZATO	4.447 m
MARCIAPIEDE	2.344 m

SEZIONE N. : 19
QT. PROGETTO : 23.753
DIST.PROG. : 201.623

SEZIONE N. : 14
QT. PROGETTO : 23.404
DIST.PROG. : 141.781
DIST.PREC. : 21.227
DIST.SUCC. : 17.475

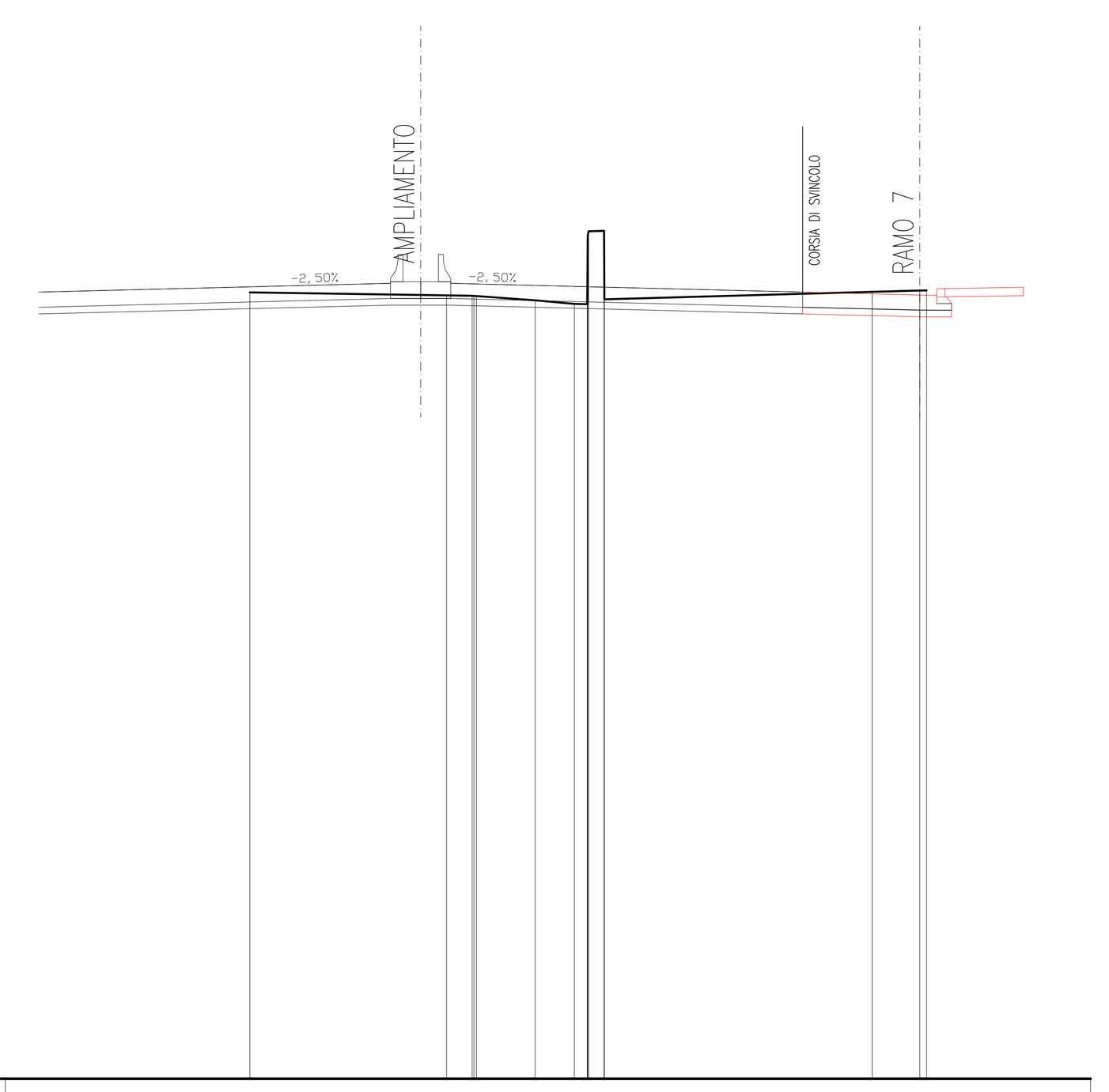

SCALA 1:200

QT.RIF. 0.000

QUOTE TERRENO	23.49 23.39 23.38 23.38 23.37 23.25 23.14 23.13 25.19 25.31 25.32 23.28 23.50 23.54 23.54
DIST.PARZIALI TERRENO	5.87 0.77 1.75 1.17 0.39 0.46 8.00 1.42
QUOTE PROGETTO	23.49 23.75 23.75 23.49 23.40 23.40 23.60 23.64
DIST.PARZIALI PROGETTO	10.50 1.80 10.50 3.50 0.50 2.34

RAMO 7
USCITA CARREGGIATA INTERNA-ROMA
Sz. 14 - 19

SCAVI E BONIFICHE	
STERRO	4.033 mq
RILEVATI	
RILEVATO	0.119 mq
SOVRASTRUTTURA STRADALE	
CASSONETTO	1.461 m
MISTO STABILIZZATO	1.907 m
MARCIAPIEDE	4.310 m

SEZIONE N. : 16
QT. PROGETTO : 23.788
DIST.PROG. : 151.357

SEZIONE N. : 17
QT. PROGETTO : 23.491
DIST.PROG. : 192.652
DIST.PREC. : 13.019
DIST.SUCC. : 8.137

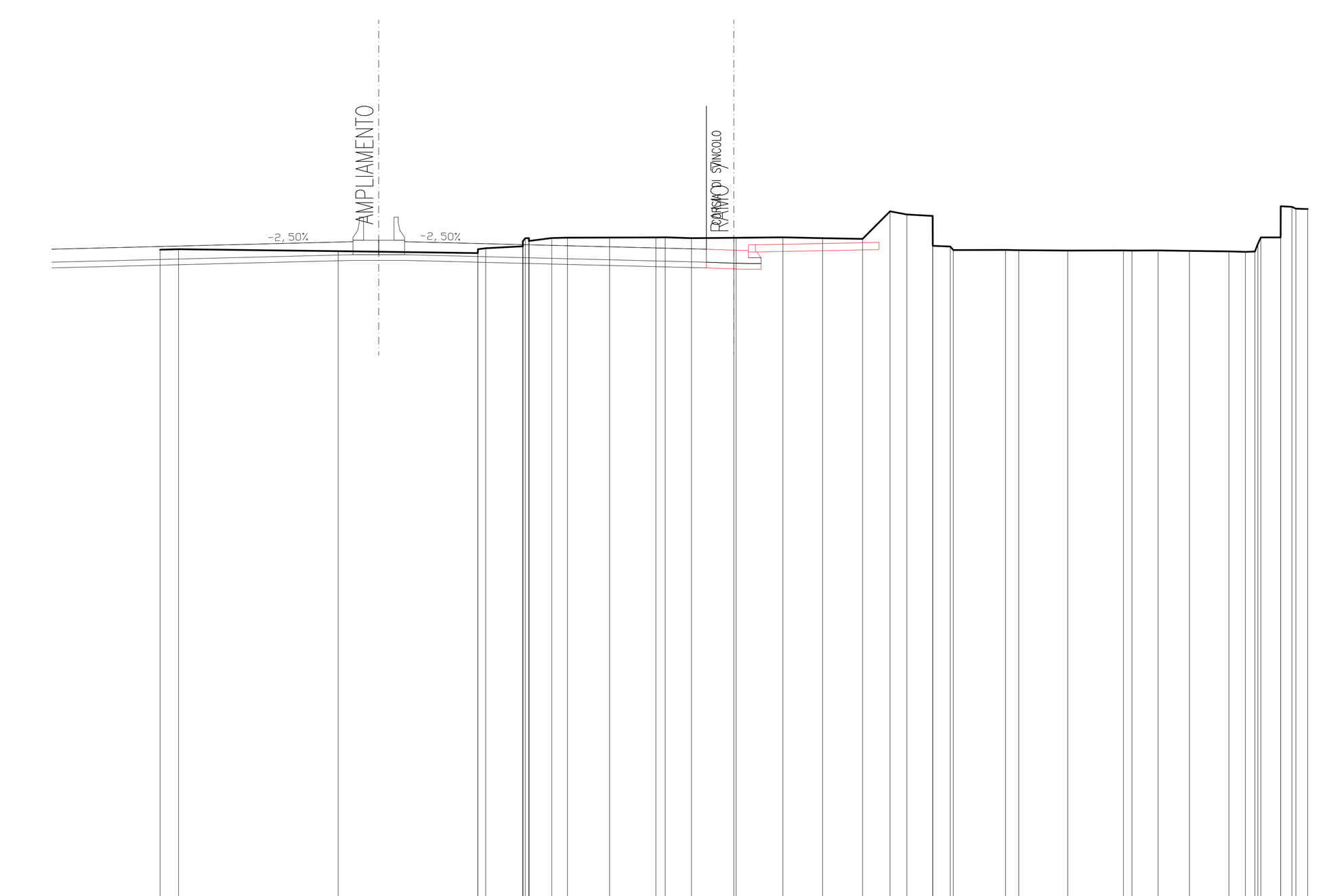

SCALA 1:200

QT.RIF. 0.000

QUOTE TERRENO	23.51 23.53 23.46 23.39 23.53 23.56 23.63 23.81 23.91 23.91 23.91 23.91 23.93 23.93 23.94 23.94 23.91 23.92 23.93 23.94 23.91 23.88 24.85 24.74 24.68 23.65 23.62 23.50 23.50 23.49 23.48 23.48 23.48 23.48 23.47 23.45 23.43 23.45 23.71 23.94 23.94 25.02 25.00 24.94 24.93
DIST.PARZIALI TERRENO	0.64 5.56 4.86 1.30 0.80 0.55 1.47 1.61 0.33 0.91 1.48 1.63 1.38 1.39 0.96 0.59 0.90 0.61 1.82 0.46 1.71 1.94 0.91 1.09 1.38 0.38 0.33 0.69 0.39 0.41
QUOTE PROGETTO	23.53 23.79 23.79 23.52 23.49 23.48 23.68 23.76
DIST.PARZIALI PROGETTO	10.50 1.80 10.52 0.96 0.50 4.31

RAMO 7
USCITA CARREGGIATA INTERNA-ROMA
Sz. 17 - 19

SCAVI E BONIFICHE	
STERRO	3.766 mq
RILEVATI	
RILEVATO	0.119 mq
SOVRASTRUTTURA STRADALE	
CASSONETTO	3.876 m
MISTO STABILIZZATO	4.322 m
MARCIAPIEDE	2.652 m

SEZIONE N. : 18
QT. PROGETTO : 23.768
DIST.PROG. : 184.376

SEZIONE N. : 15
QT. PROGETTO : 23.434
DIST.PROG. : 159.256
DIST.PREC. : 17.475
DIST.SUCC. : 20.377

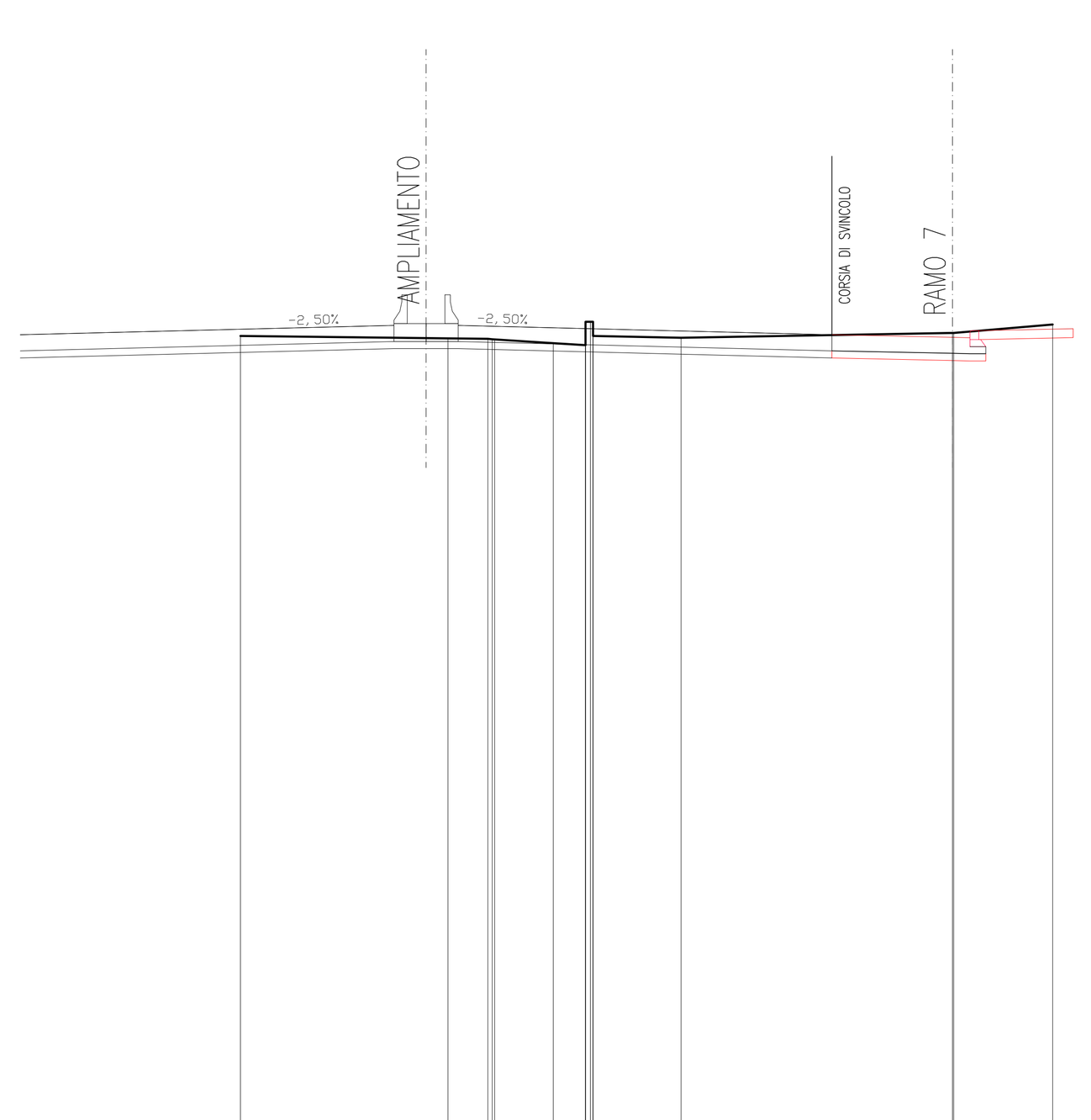

SCALA 1:200

QT.RIF. 0.000

QUOTE TERRENO	23.47 23.41 23.39 23.38 23.38 23.37 23.27 23.21 23.45 23.87 23.87 23.47 23.87 23.42 23.56 23.56 23.79
DIST.PARZIALI TERRENO	5.83 1.12 1.65 0.91 2.47 7.62 2.78
QUOTE PROGETTO	23.51 23.77 23.77 23.51 23.43 23.42 23.62 23.67
DIST.PARZIALI PROGETTO	10.50 1.80 10.50 3.38 0.49 2.65

RAMO 7
USCITA CARREGGIATA INTERNA-ROMA
Sz. 15 - 19

SCAVI E BONIFICHE	
STERRO	0.668 mq
SOVRASTRUTTURA STRADALE	
CASSONETTO	3.371 m
MISTO STABILIZZATO	1.232 m

SEZIONE N. : 15
QT. PROGETTO : 23.780
DIST.PROG. : 143.220

SEZIONE N. : 18
QT. PROGETTO : 23.505
DIST.PROG. : 200.789
DIST.PREC. : 8.137
DIST.SUCC. : 3.430



SCALA 1:200

QT.RIF. 0.000

QUOTE TERRENO	23.52 23.54 23.50 23.42 23.42 23.42 23.42 23.42 23.42 23.42 23.42 23.42 23.42 23.42 23.42 23.42 23.42 23.40 23.40 23.41 23.40 23.41 23.37 23.38 23.38 23.40 23.40 23.39 23.54 23.51 23.48 23.48 23.45 23.36 23.36 23.35
DIST.PARZIALI TERRENO	1.31 2.91 6.55 2.87 0.78 0.88 4.02 0.40 2.14 0.46 0.84 0.93 0.82 4.19 4.23 1.47 3.99
QUOTE PROGETTO	23.52 23.78 23.78 23.51 23.50 23.49 23.54
DIST.PARZIALI PROGETTO	10.50 1.80 10.52 0.50 2.59

RAMO 7
USCITA CARREGGIATA INTERNA-ROMA
Sz. 18 - 19

Anas SpA

Area Compartimentale Lazio

AUTOSTRADA DEL GRANDE RACCORDO ANULARE
Lavori di Potenziamento dello
Svincolo Tiburtina
1° Stralcio Funzionale

PROGETTO DEFINITIVO

PROGETTAZIONE: PROGETTAZIONE GRANDI INFRASTRUTTURE - PROGIN SPA

PROGETTISTA:
Dott.Ing. Lorenzo Infante
Ordine degli Ingegneri Provincia di Salerno n° 3446

IL GEOLOGO:
Dott. Geol. Gianluca Pandolfi Elmi

IL RESPONSABILE DELL'INTEGRAZIONE DELLE PRESTAZIONI SPECIALISTICHE:
Prof. Ing. Antonio Grimaldi

COORDINATORE PER LA SICUREZZA IN FASE DI PROGETTAZIONE:
Dott. Ing. Michele Curiale

VISTO IL RESP. DEL PROCEDIMENTO
Dott. Ing. Achille Devitofranceschi

PROTOCOLLO
DATA

PROGETTAZIONE
PROGETTAZIONE GRANDI INFRASTRUTTURE PROGIN S.p.A.
Mandataria
Italtec Ingegneria s.r.l.
Mandante

ORDINE DEGLI INGEGNERI PROVINCIA DI SALERNO DOTT. ING. LORENZO INFANTE Albo N. 3446

PROGETTO STRADALE
ZONA SVINCOLO
SEZIONI TRASVERSALI RAMI DI SVINCOLO – RAMO 7 TAV. 3 di 3

CODICE PROGETTO (PROGETTO / LIV. PROG. / N. PROG.)	NOME FILE	REVISIONE	FOGLIO	SCALA:
DG1909 D 1701	P00PS01TRASZ33B.DWG CODICE ELAB. P00PS01TRASZ33	B	22 DI 23	1:200

REV.	DESCRIZIONE	DATA	REDATTO	VERIFICATO	APPROVATO
C					
B	EMISSIONE A SEGUITO OSSERVAZIONI CDS	MARZO 2020	L. Mazzoni	R. Velotta	L. Infante
A	EMISSIONE PER CDS	06/2017	M. Rossi	B. De Santis	L. Infante