SCAVI E BONIFICHE	
SCOTICO	17,106 m
BONIFICA	5,132 mq
FOSSO	0,514 mq
RILEVATI	
RILEVATO	42,080 mq
TERRENO VEGETALE	4,018 m
SOVRASTRUTTURA STRADALE	
CASSONETTO	12,564 m

SEZIONE N. : 6
QT. PROGETTO : 24.928
DIST.PROG. : 103.489
DIST.PREC. : 15.642
DIST.SUCC. : 21.511

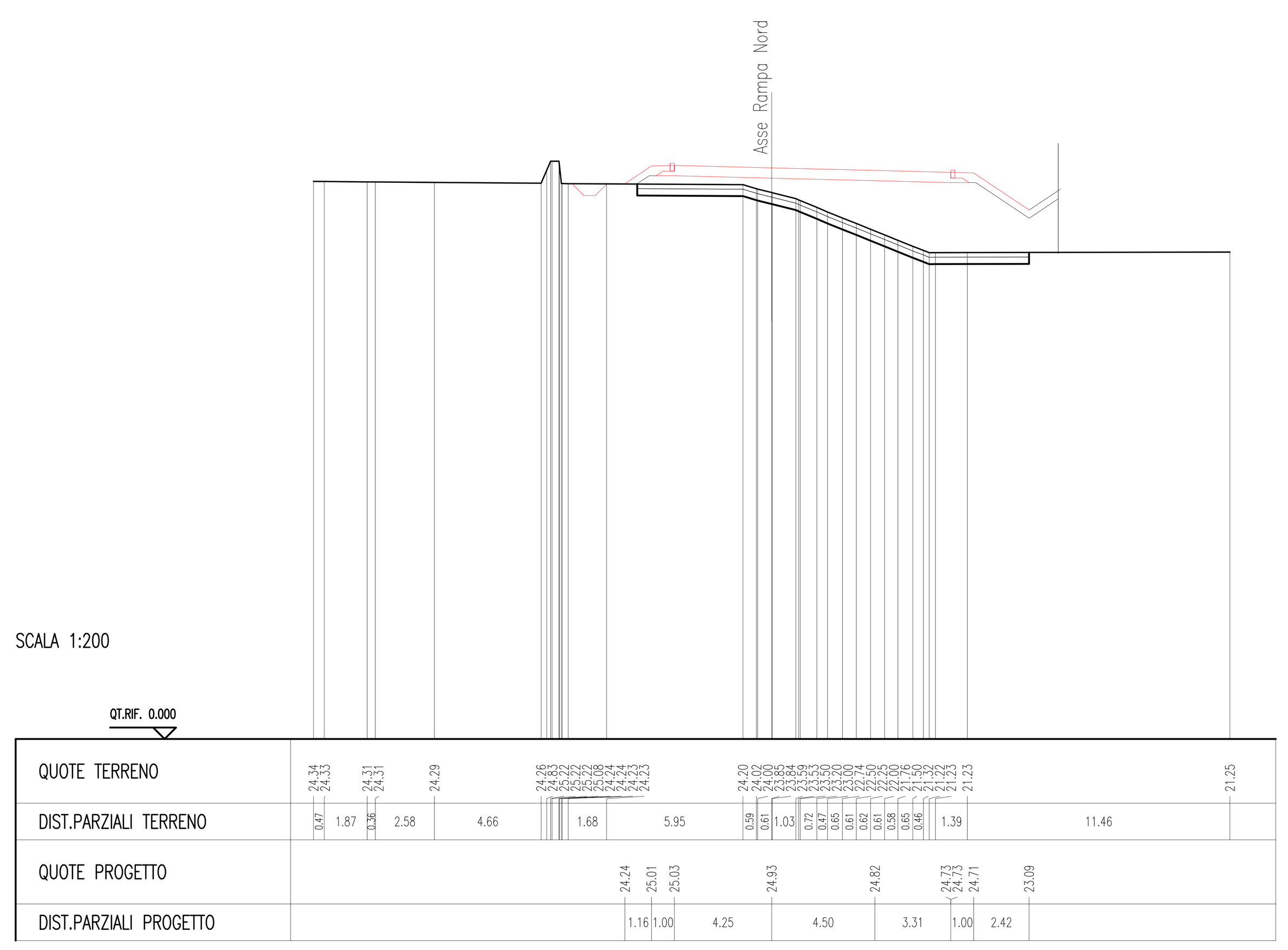

SCAVI E BONIFICHE	
SCOTICO	20,261 m
BONIFICA	6,077 mq
FOSSO	0,445 mq
RILEVATI	
RILEVATO	119,959 mq
TERRENO VEGETALE	12,795 m
SOVRASTRUTTURA STRADALE	
CASSONETTO	9,749 m

SEZIONE N. : 8
QT. PROGETTO : 27.636
DIST.PROG. : 150.000
DIST.PREC. : 20.046
DIST.SUCC. : 5.520

SEZIONE N. : 12
QT. PROGETTO : 24.260
DIST.PROG. : 219.514

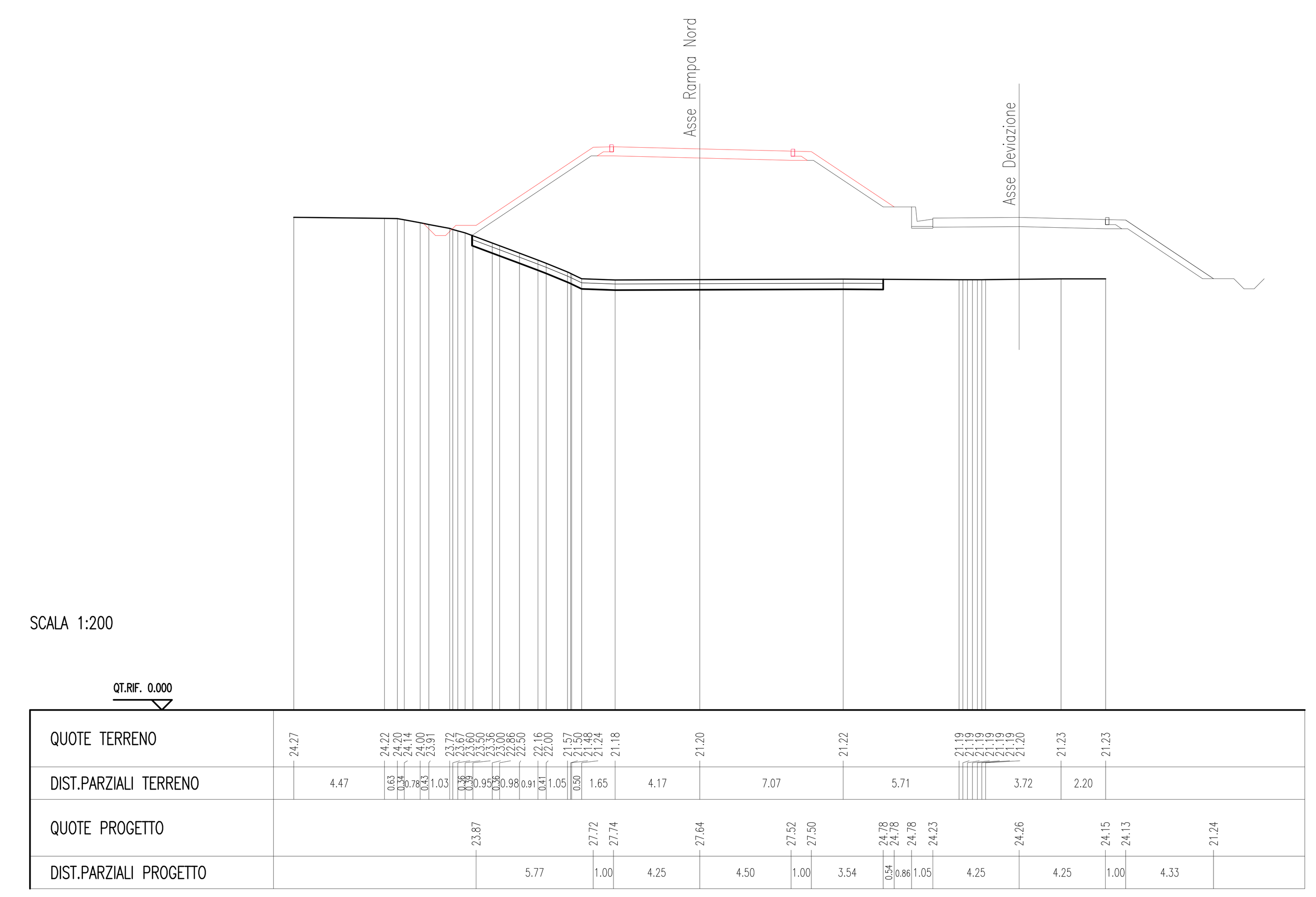

Sz. 7 - 41

Sz. 10 - 41

SCAVI E BONIFICHE	
SCOTICO	16,626 m
BONIFICA	4,987 mq
FOSSO	0,517 mq
RILEVATI	
RILEVATO	66,938 mq
TERRENO VEGETALE	7,424 m
SOVRASTRUTTURA STRADALE	
CASSONETTO	9,750 m

SEZIONE N. : 7
QT. PROGETTO : 25.911
DIST.PROG. : 125.000
DIST.PREC. : 21.511
DIST.SUCC. : 4.954

SEZIONE N. : 10
QT. PROGETTO : 24.080
DIST.PROG. : 195.232



SCAVI E BONIFICHE	
SCOTICO	22,018 m
BONIFICA	6,608 mq
FOSSO	0,335 mq
RILEVATI	
RILEVATO	138,023 mq
TERRENO VEGETALE	14,904 m
SOVRASTRUTTURA STRADALE	
CASSONETTO	9,750 m

SEZIONE N. : 8a
QT. PROGETTO : 28.075
DIST.PROG. : 155.520
DIST.PREC. : 5.520
DIST.SUCC. : 14.193

SEZIONE N. : 13
QT. PROGETTO : 24.301
DIST.PROG. : 225.000

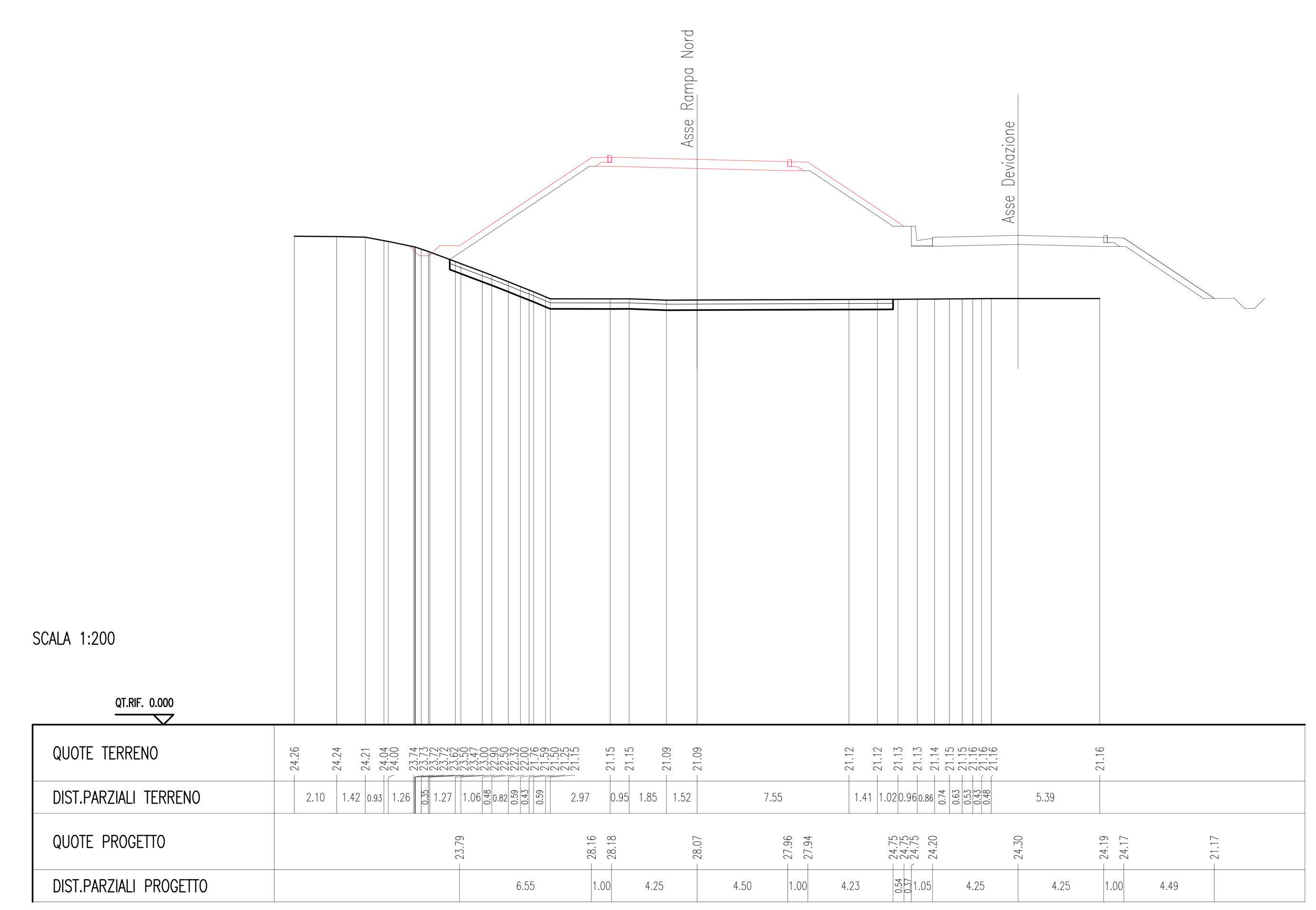

Sz. 8 - 41

Sz. 11 - 41

SCAVI E BONIFICHE	
SCOTICO	17,315 m
BONIFICA	5,193 mq
FOSSO	0,494 mq
RILEVATI	
RILEVATO	79,511 mq
TERRENO VEGETALE	8,253 m
SOVRASTRUTTURA STRADALE	
CASSONETTO	9,750 m

SEZIONE N. : 7a
QT. PROGETTO : 26.203
DIST.PROG. : 129.954
DIST.PREC. : 4.954
DIST.SUCC. : 20.046

SEZIONE N. : 11
QT. PROGETTO : 24.115
DIST.PROG. : 200.000

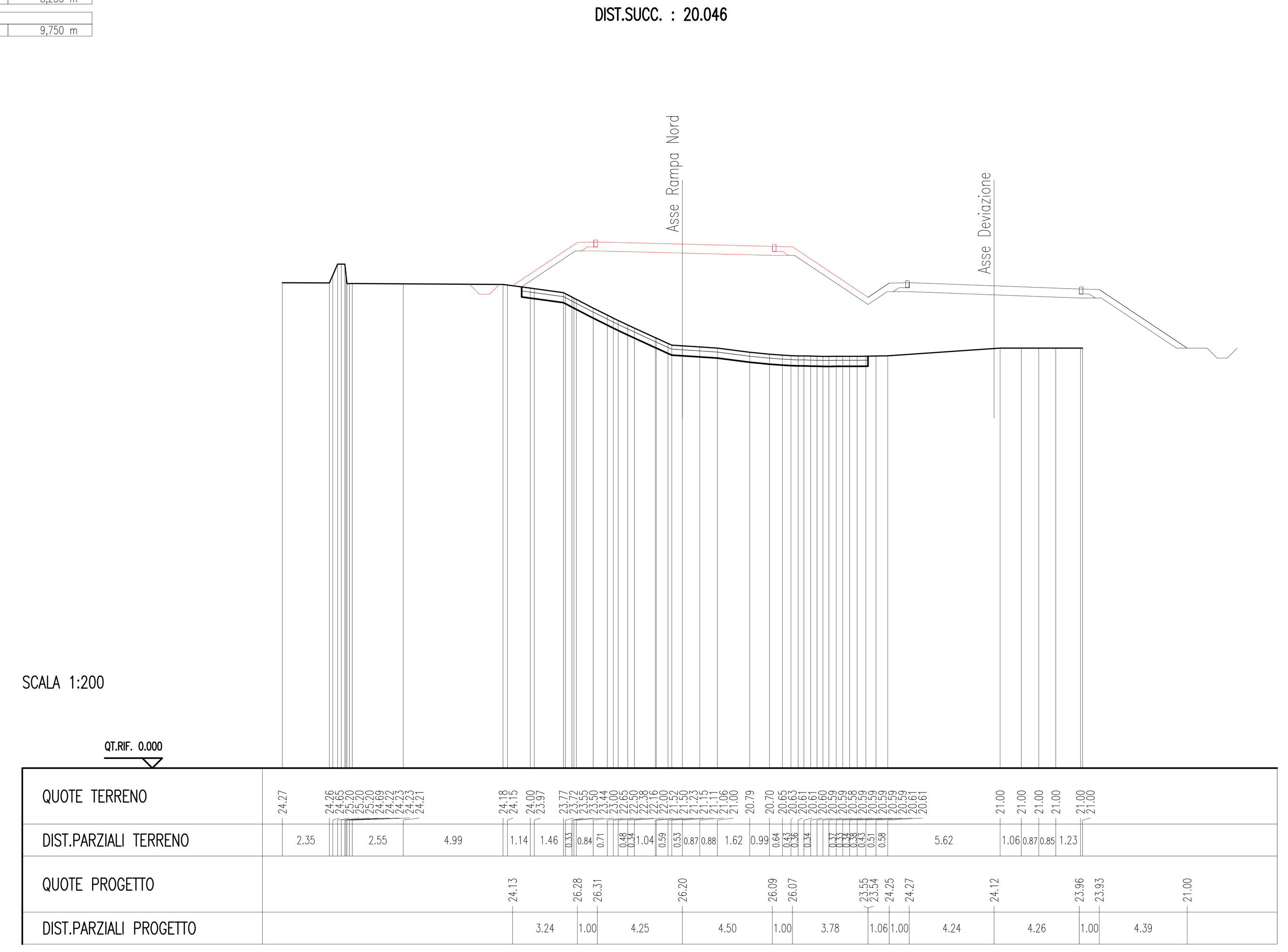

SCAVI E BONIFICHE	
SCOTICO	26,295 m
BONIFICA	7,890 mq
FOSSO	0,304 mq
RILEVATI	
RILEVATO	182,420 mq
TERRENO VEGETALE	18,735 m
SOVRASTRUTTURA STRADALE	
CASSONETTO	9,750 m

SEZIONE N. : S1
QT. PROGETTO : 29.203
DIST.PROG. : 169.713
DIST.PREC. : 14.193
DIST.SUCC. : 5.287

SEZIONE N. : 14
QT. PROGETTO : 24.407
DIST.PROG. : 239.240

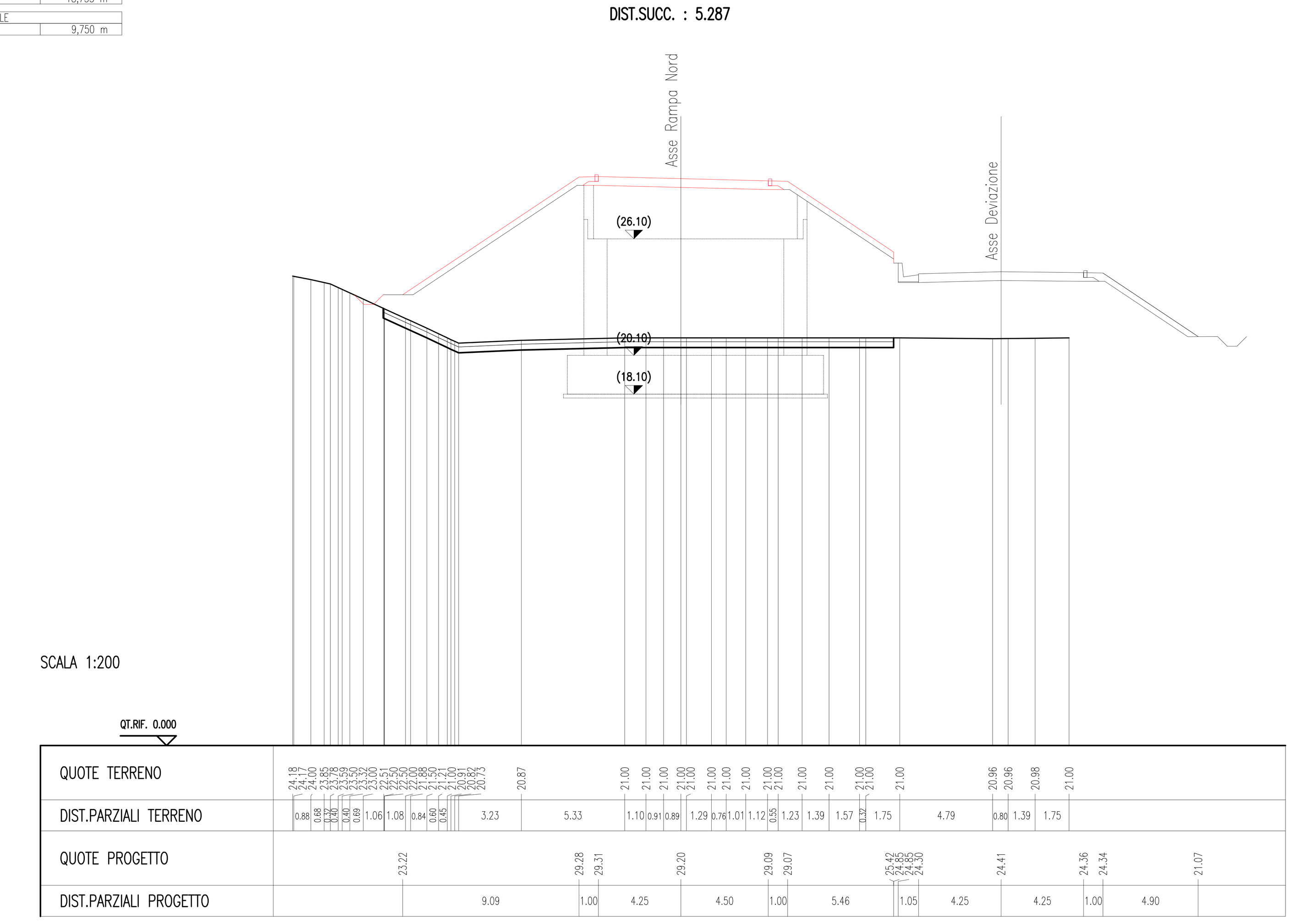

Sz. 9 - 41

Sz. 12 - 41

Anas SpA

Area Compartimentale Lazio

AUTOSTRADA DEL GRANDE RACCORDO ANULARE
Lavori di Potenziamento dello
Svincolo Tiburtina
1° Stralcio Funzionale

PROGETTO DEFINITIVO

PROGETTAZIONE: PROGETTAZIONE GRANDI INFRASTRUTTURE - PROGIN SPA

PROGETTISTA:
Dott.Ing. Lorenzo Infante
Ordine degli Ingegneri Provincia di Salerno n° 3446

IL GEOLOGO:
Dott. Geol. Gianluca Pandolfi Elmi

IL RESPONSABILE DELL'INTEGRAZIONE DELLE PRESTAZIONI SPECIALISTICHE:
Prof. Ing. Antonio Grimaldi

COORDINATORE PER LA SICUREZZA IN FASE DI PROGETTAZIONE:
Dott. Ing. Michele Curiale

VISTO IL RESP. DEL PROCEDIMENTO
Dott. Ing. Achille Devitofranceschi

PROTOCOLLO | DATA

PROGETTAZIONE

PROGETTAZIONE GRANDI INFRASTRUTTURE PROGIN S.p.A. — Mandataria

Italtec Ingegneria s.r.l. — Mandante

ORDINE DEGLI INGEGNERI PROVINCIA DI SALERNO — DOTT. ING. LORENZO INFANTE — Albo N. 3446

PROGETTO STRADALE
RAMPA DI INVERSIONE NORD
SEZIONI TRASVERSALI – TAV. 2 di 7

CODICE PROGETTO (PROGETTO / LIV. PROG. / N. PROG.)	NOME FILE	REVISIONE	FOGLIO	SCALA:
DG1909 D 1701	P00PS02TRASZ02B.DWG — CODICE ELAB. P00PS02TRASZ02	B	02 DI 07	1:200

REV.	DESCRIZIONE	DATA	REDATTO	VERIFICATO	APPROVATO
C					
B	EMISSIONE A SEGUITO OSSERVAZIONI CDS	MARZO 2020	L. Mazzoni	R. Velotta	L. Infante
A	EMISSIONE PER CDS	06/2017	M. Rossi	B. De Santis	L. Infante