SEZIONE N. : P3
QT. PROGETTO : 33.600
DIST.PROG. : 278.661
DIST.PREC. : 3.661
DIST.SUCC. : 7.906

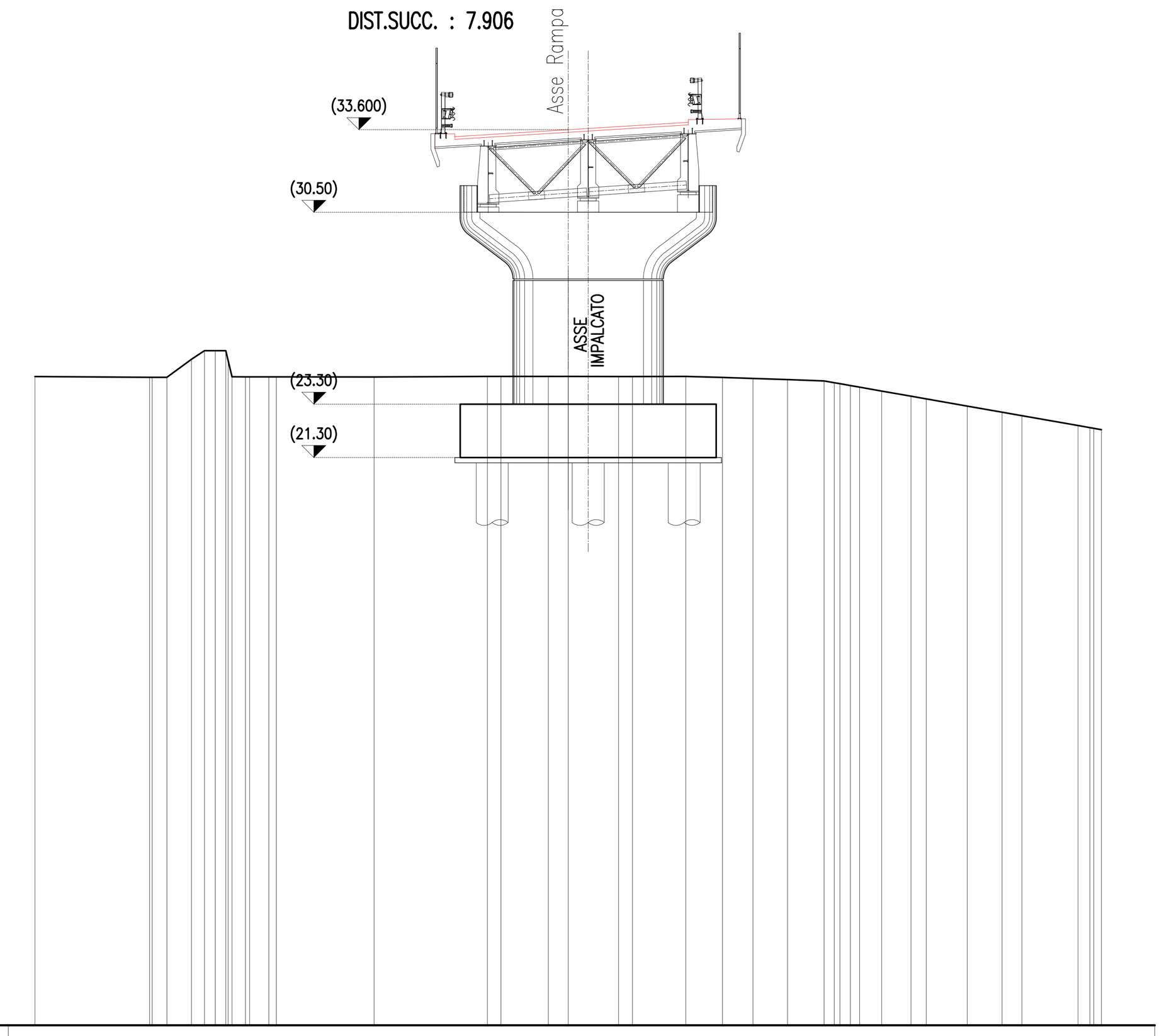

SCALA 1:200

QT.RIF. 0.000

QUOTE TERRENO	24.34 24.31 24.31 24.99 25.31 25.31 25.31 24.93 24.33 24.33 24.32 24.32 24.32 24.34 24.34 24.34 24.34 24.34 24.34 24.34 24.30 24.26 24.22 24.17 24.11 24.07 24.00 23.94 23.79 23.60 23.50 23.23 23.00 22.87 22.50 22.42 22.39 22.34
DIST.PARZIALI TERRENO	4.30 0.55 0.92 0.48 0.41 0.40 0.50 0.72 3.67 4.25 0.51 1.78 0.74 1.89 0.52 2.00 1.38 1.14 1.30 1.37 0.38 0.40 0.45 0.83 1.10 0.57 1.54 1.31 0.74 2.10 0.45
QUOTE PROGETTO	
DIST.PARZIALI PROGETTO	

Sz. 19 - 41

SEZIONE N. : 15
QT. PROGETTO : 33.600
DIST.PROG. : 305.325
DIST.PREC. : 4.001
DIST.SUCC. : 14.758

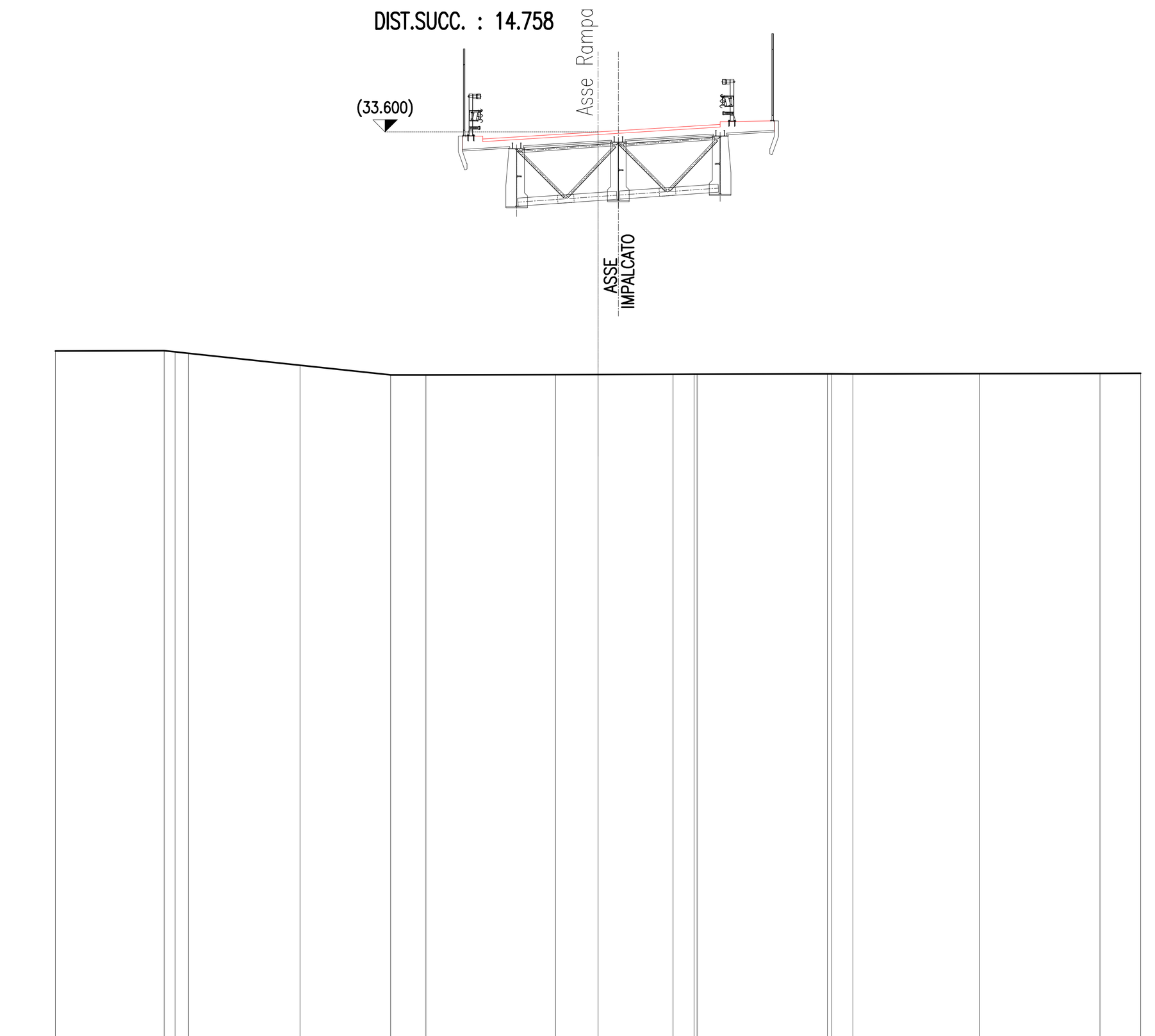

SCALA 1:200

QT.RIF. 0.000

QUOTE TERRENO	25.52 25.53 25.49 25.43 24.99 24.64 24.64 24.65 24.65 24.66 24.66 24.66 24.67 24.67 24.67 24.68 24.69 24.70
DIST.PARZIALI TERRENO	4.01 0.40 0.49 4.11 3.34 1.30 4.78 1.57 2.77 0.77 4.80 0.78 4.67 4.44 1.50
QUOTE PROGETTO	
DIST.PARZIALI PROGETTO	

Sz. 22 - 41

SEZIONE N. : 13
QT. PROGETTO : 33.600
DIST.PROG. : 286.567
DIST.PREC. : 7.906
DIST.SUCC. : 14.758

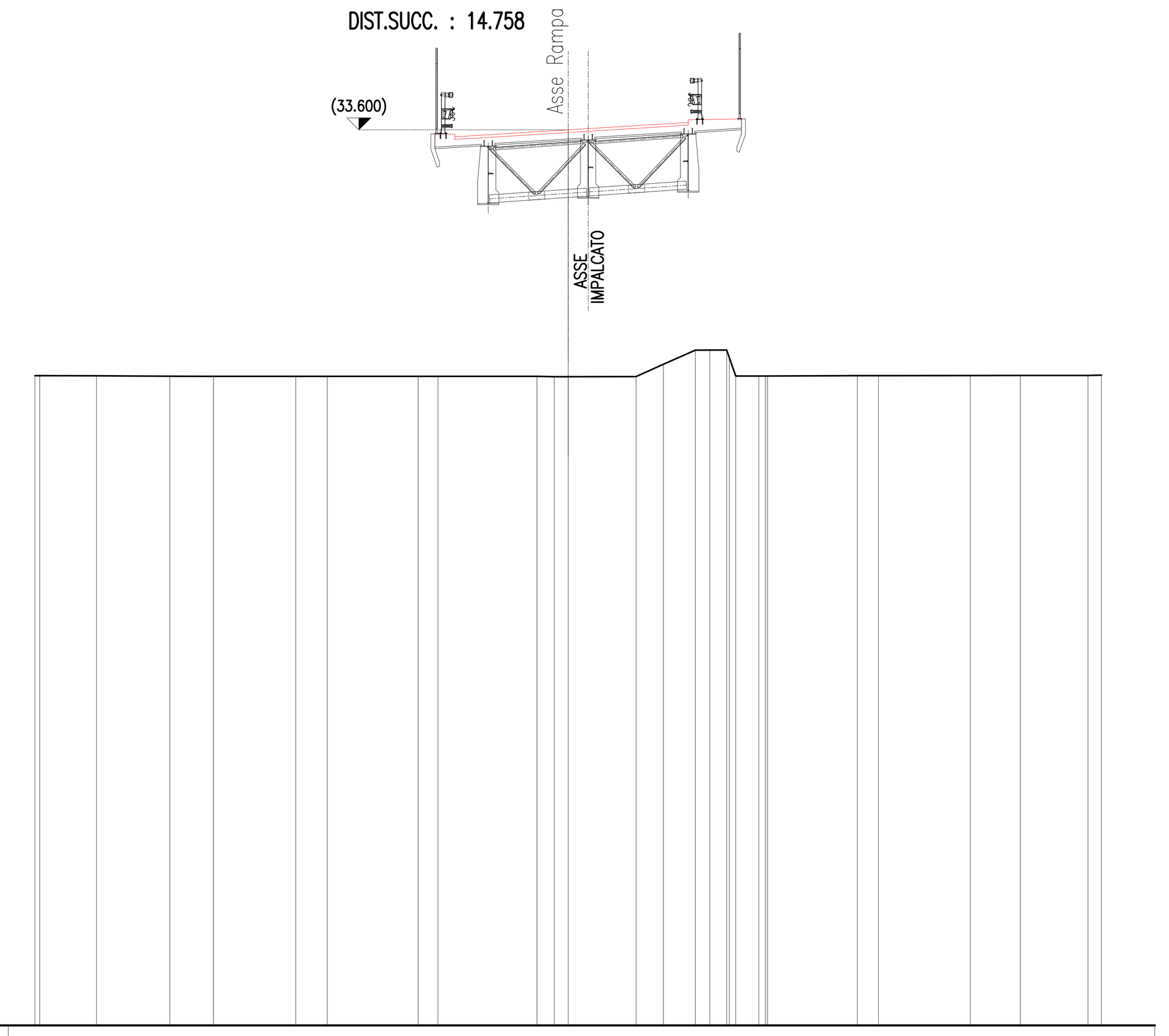

SCALA 1:200

QT.RIF. 0.000

QUOTE TERRENO	24.38 24.38 24.37 24.36 24.35 24.35 24.35 24.35 24.35 24.35 24.34 24.34 24.34 24.81 25.33 25.34 25.34 25.06 24.36 24.37 24.37 24.38 24.38 24.38 24.38 24.39 24.40
DIST.PARZIALI TERRENO	2.14 2.74 1.64 3.09 1.18 3.41 0.75 3.71 0.65 0.52 2.55 1.02 1.20 0.55 0.63 0.87 3.37 0.79 3.44 1.88 2.54 0.50
QUOTE PROGETTO	
DIST.PARZIALI PROGETTO	

Sz. 20 - 41

SEZIONE N. : 16
QT. PROGETTO : 33.600
DIST.PROG. : 320.083
DIST.PREC. : 14.758
DIST.SUCC. : 4.917

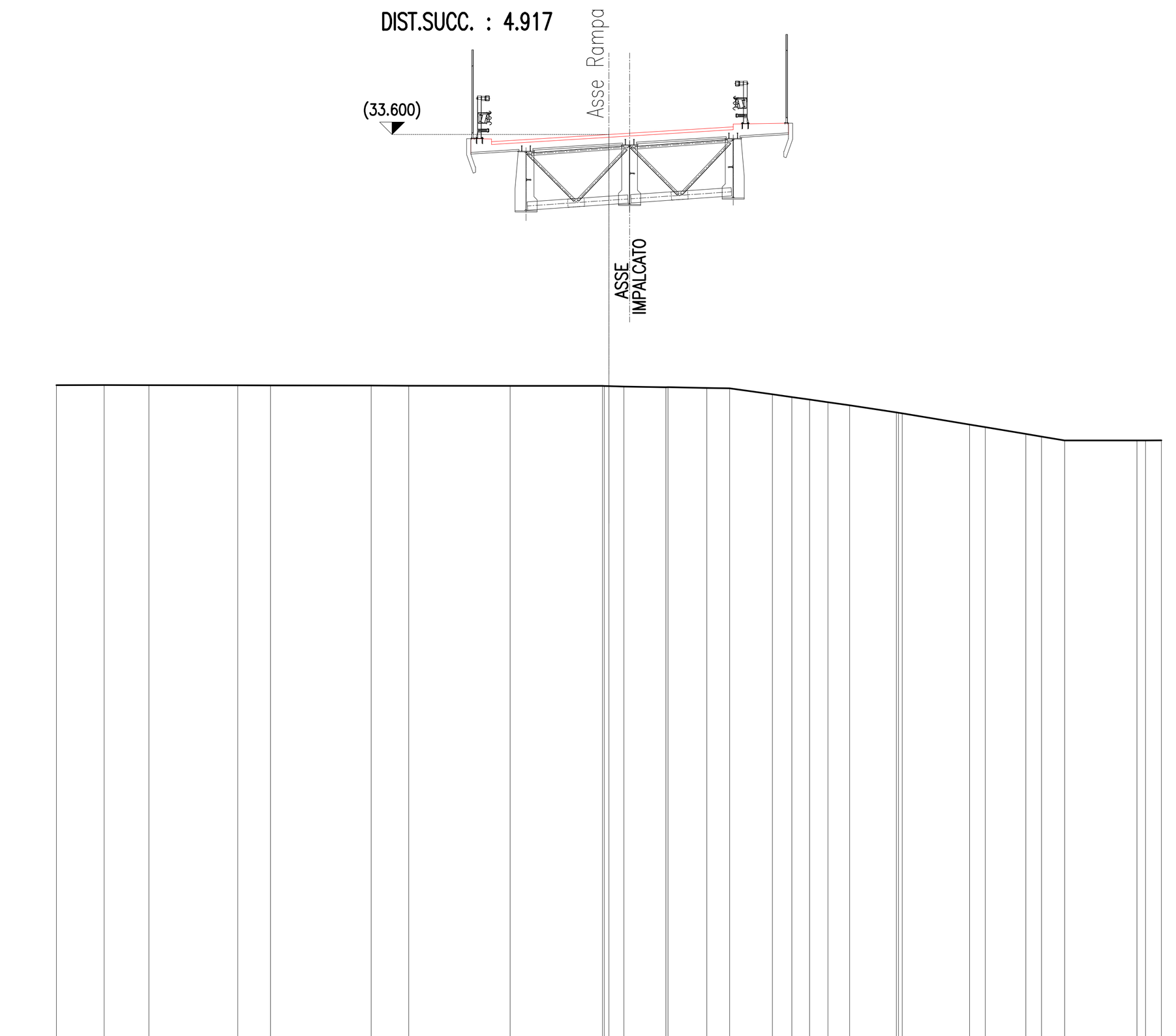

SCALA 1:200

QT.RIF. 0.000

QUOTE TERRENO	24.52 24.53 24.52 24.52 24.51 24.51 24.50 24.50 24.50 24.49 24.49 24.47 24.45 24.45 24.42 24.41 24.19 24.09 24.00 23.90 23.79 23.53 23.52 23.50 23.09 23.00 22.75 22.66 22.52 22.52 22.52 22.52
DIST.PARZIALI TERRENO	1.73 1.62 3.22 1.18 3.64 1.36 3.67 3.34 0.55 1.52 1.41 0.83 1.55 0.70 0.64 0.66 0.78 1.69 2.44 0.57 1.47 0.57 0.83 2.62 0.57
QUOTE PROGETTO	
DIST.PARZIALI PROGETTO	

Sz. 23 - 41

SEZIONE N. : 14
QT. PROGETTO : 33.600
DIST.PROG. : 301.324
DIST.PREC. : 14.758
DIST.SUCC. : 4.001

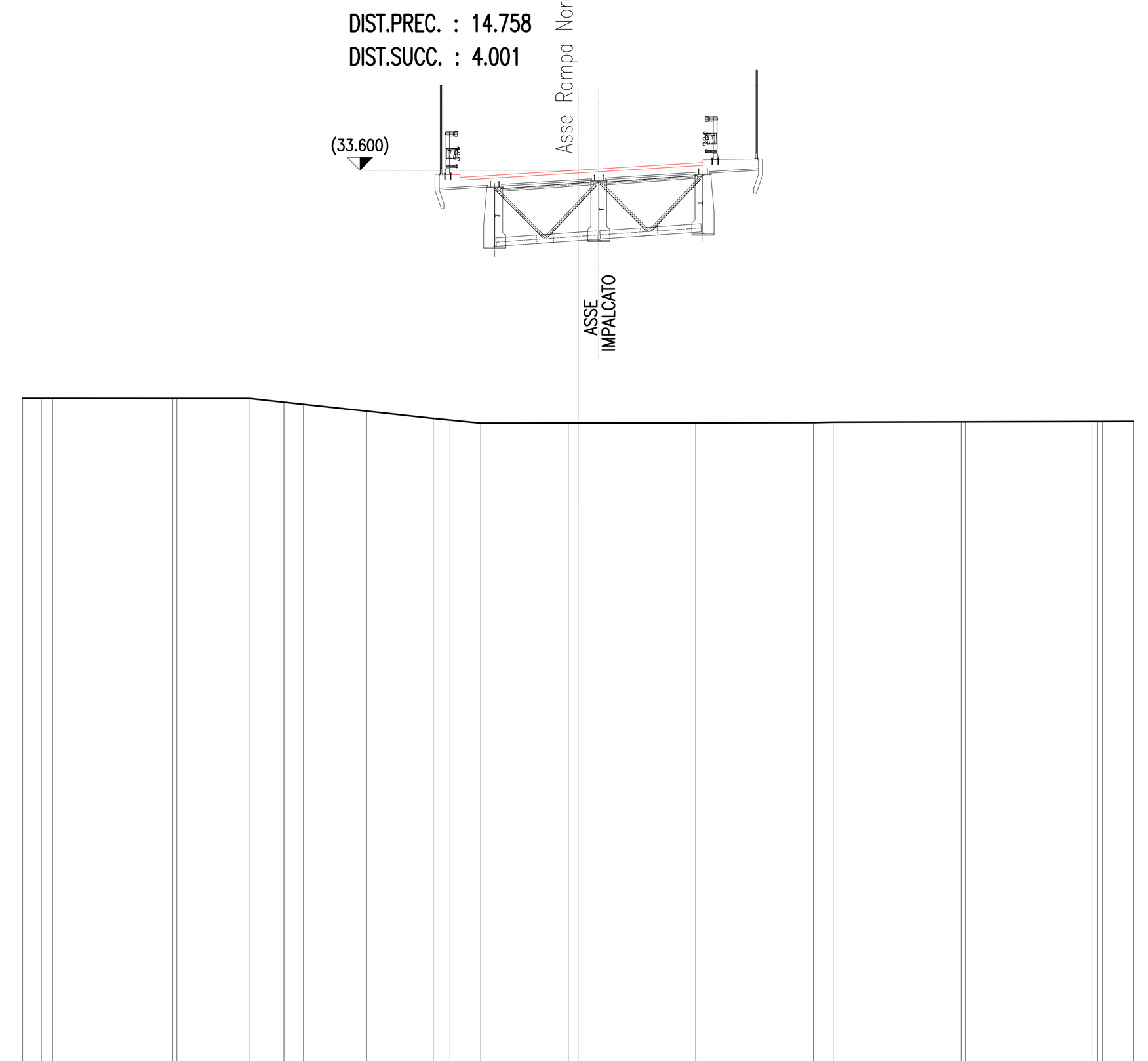

SCALA 1:200

QT.RIF. 0.000

QUOTE TERRENO	25.39 25.39 25.39 25.38 25.38 25.38 25.25 25.17 24.92 24.66 24.60 24.49 24.50 24.50 24.50 24.51 24.53 24.54 24.54 24.55 24.55 24.55 24.56
DIST.PARZIALI TERRENO	0.67 0.41 4.32 2.63 1.23 0.70 2.28 2.40 0.60 1.11 3.15 0.35 4.24 4.24 0.71 4.62 4.56 1.11
QUOTE PROGETTO	
DIST.PARZIALI PROGETTO	

Sz. 21 - 41

SEZIONE N. : 17
QT. PROGETTO : 33.600
DIST.PROG. : 325.000
DIST.PREC. : 4.917
DIST.SUCC. : 2.989

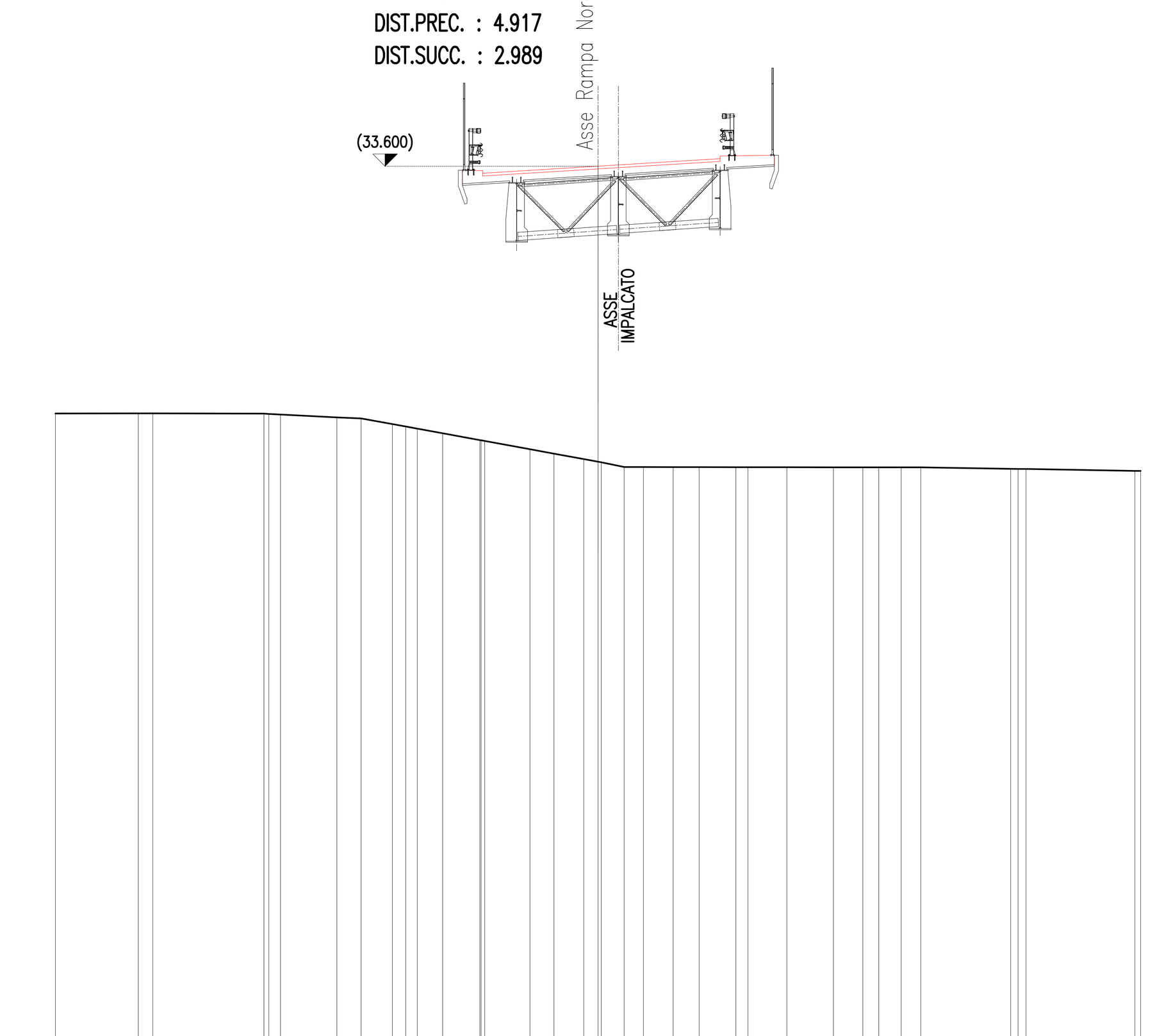

SCALA 1:200

QT.RIF. 0.000

QUOTE TERRENO	24.48 24.49 24.48 24.47 24.46 24.44 24.34 24.30 24.09 24.00 23.92 23.75 23.50 23.49 23.47 23.16 23.00 22.80 22.70 22.68 22.51 22.51 22.50 22.50 22.50 22.50 22.50 22.50 22.50 22.49 22.50 22.44 22.44 22.43 22.36 22.36
DIST.PARZIALI TERRENO	3.05 0.54 4.10 0.43 2.08 0.90 1.15 0.49 0.43 0.94 1.37 1.67 0.89 1.10 0.52 0.84 0.71 1.10 0.95 1.36 0.44 1.44 1.71 1.09 0.59 0.82 0.72 3.31 4.01
QUOTE PROGETTO	
DIST.PARZIALI PROGETTO	

Sz. 24 - 41

Anas SpA

Area Compartimentale Lazio

AUTOSTRADA DEL GRANDE RACCORDO ANULARE
Lavori di Potenziamento dello
Svincolo Tiburtina
1° Stralcio Funzionale

PROGETTO DEFINITIVO

PROGETTAZIONE: PROGETTAZIONE GRANDI INFRASTRUTTURE - PROGIN SPA

PROGETTISTA:
Dott.Ing. Lorenzo Infante
Ordine degli Ingegneri Provincia di Salerno n° 3446

IL GEOLOGO:
Dott. Geol. Gianluca Pandolfi Elmi

IL RESPONSABILE DELL'INTEGRAZIONE DELLE PRESTAZIONI SPECIALISTICHE:
Prof. Ing. Antonio Grimaldi

COORDINATORE PER LA SICUREZZA IN FASE DI PROGETTAZIONE:
Dott. Ing. Michele Curiale

VISTO IL RESP. DEL PROCEDIMENTO
Dott. Ing. Achille Devitofranceschi

PROTOCOLLO | DATA

PROGETTAZIONE
PROGETTAZIONE GRANDI INFRASTRUTTURE PROGIN S.p.A. Mandataria
Italtec Ingegneria s.r.l. Mandante

ORDINE DEGLI INGEGNERI PROVINCIA DI SALERNO DOTT. ING. LORENZO INFANTE Albo N. 3446

PROGETTO STRADALE
RAMPA DI INVERSIONE NORD
SEZIONI TRASVERSALI – TAV. 4 di 7

CODICE PROGETTO (PROGETTO / LIV. PROG. / N. PROG.)	NOME FILE	REVISIONE	FOGLIO	SCALA:
DG1909 D 1701	P00PS02TRASZ04B.DWG CODICE ELAB. P00PS02TRASZ04	B	04 DI 07	1:200

REV.	DESCRIZIONE	DATA	REDATTO	VERIFICATO	APPROVATO
C					
B	EMISSIONE A SEGUITO OSSERVAZIONI CDS	MARZO 2020	L. Mazzoni	R. Velotta	L. Infante
A	EMISSIONE PER CDS	06/2017	M. Rossi	B. De Santis	L. Infante