


QUOTE E BORDO	1:500 mq
TERRENO	1:500 mq
BILICO	0,020 m
TERRENO VEGETALE	0,020 m
PROVA STRUTTURALE STRADALE	3,750 m
STRADA DI USURA	3,750 m

SEZIONE N. : 1  
 QT. PROGETTO : 30.771  
 DIST.PROG. : 0.000  
 DIST.SUCC. : 20.000


QUOTE E BORDO	1:500 mq
TERRENO	1:500 mq
BILICO	0,020 m
TERRENO VEGETALE	0,020 m
PROVA STRUTTURALE STRADALE	3,750 m
STRADA DI USURA	3,750 m

SEZIONE N. : 4  
 QT. PROGETTO : 30.980  
 DIST.PROG. : 80.000  
 DIST.PREC. : 20.000  
 DIST.SUCC. : 20.000

SCALA 1:200



SCALA 1:200




QUOTE E BORDO	1:500 mq
TERRENO	1:500 mq
BILICO	0,020 m
TERRENO VEGETALE	0,020 m
PROVA STRUTTURALE STRADALE	3,750 m
STRADA DI USURA	3,750 m

SEZIONE N. : 2  
 QT. PROGETTO : 30.841  
 DIST.PROG. : 20.000  
 DIST.PREC. : 20.000  
 DIST.SUCC. : 20.000

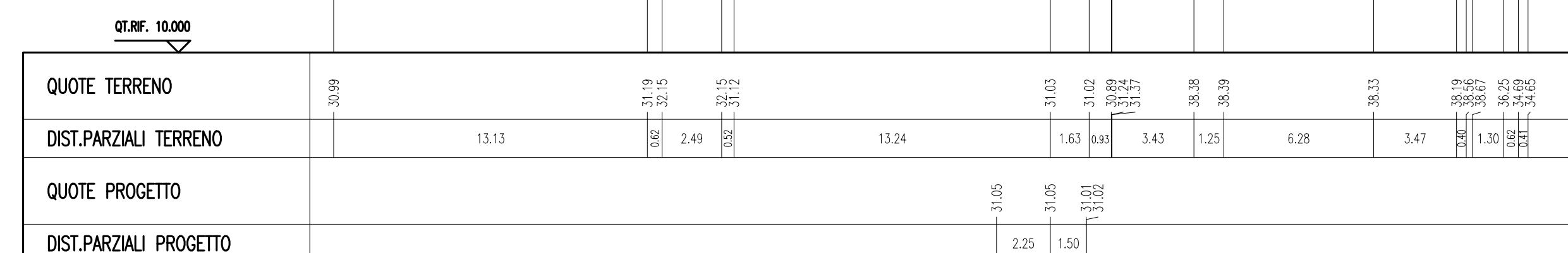
QUOTE E BORDO	1:500 mq
TERRENO	1:500 mq
BILICO	0,020 m
TERRENO VEGETALE	0,020 m
PROVA STRUTTURALE STRADALE	3,750 m
STRADA DI USURA	3,750 m

SEZIONE N. : 5  
 QT. PROGETTO : 31.050  
 DIST.PROG. : 80.000  
 DIST.PREC. : 20.000  
 DIST.SUCC. : 20.000

SCALA 1:200



SCALA 1:200




QUOTE E BORDO	1:500 mq
TERRENO	1:500 mq
BILICO	0,020 m
TERRENO VEGETALE	0,020 m
PROVA STRUTTURALE STRADALE	3,750 m
STRADA DI USURA	3,750 m

SEZIONE N. : 3  
 QT. PROGETTO : 30.911  
 DIST.PROG. : 40.000  
 DIST.PREC. : 20.000  
 DIST.SUCC. : 20.000


QUOTE E BORDO	1:500 mq
TERRENO	1:500 mq
BILICO	0,020 m
TERRENO VEGETALE	0,020 m
PROVA STRUTTURALE STRADALE	3,750 m
STRADA DI USURA	3,750 m

SEZIONE N. : 6  
 QT. PROGETTO : 31.101  
 DIST.PROG. : 100.000  
 DIST.PREC. : 20.000  
 DIST.SUCC. : 20.000

SCALA 1:200



SCALA 1:200




**Anas SpA**  
 Area Compartimentale Lazio

### AUTOSTRADA DEL GRANDE RACCORDO ANULARE Lavori di Potenziamento dello Svincolo Tiburtina 1° Stralcio Funzionale

**PROGETTO DEFINITIVO**

**PROGETTAZIONE:** PROGETTAZIONE COLLABORATIVA - PROCEDURA SPA

<b>PROGETTISTA:</b> Dott. Ing. Lorenzo Aldegheri Ordine degli Ingegneri Provincia di Salerno n° 3461	<b>PROGETTAZIONE</b> PROGETTAZIONE GRANDI INFRASTRUTTURE <b>PROGIN</b> s.p.a. Mandataria Mandante
<b>IL GEOLOGO:</b> Dott. Geol. Gianluca Paradisi Etna	 ORDINE REGIONALE INGEGNERI LAZIO INFRASTRUTTURE
<b>IL RESPONSABILE DELL'INTEGRAZIONE DELLE PRESTAZIONI SPECIALISTICHE:</b> Prof. Ing. Antonio Cimatti	
<b>COORDINATORE PER LA SICUREZZA IN FASE DI PROGETTAZIONE:</b> Dott. Ing. Michele Corallo	
<b>VISTO IL RESP. DEL PROCEDIMENTO</b> Dott. Ing. Achille D'ambrosio	
PROTOCOLLO	DATA

**PROGETTO STRADALE**  
 RAMPE DI USCITA DAL GRA - (ZONA SUD)  
 SEZIONI TRASVERSALI RAMPA OVEST E INGRESSO PROVVISORIO - RAMO OVEST 1(1/4)

CODICE PROGETTO	NOME FILE	REVISIONE	FOGLIO	SCALA:
PROGETTO	LV. PROG. N. PROG.	P00P03TRASZ01B.DWG	B	1:200
ELAB.	CODICE	P00P03TRASZ01	01 di 16	

C					
A	EMMISSIONE A SEGUITO OSSERVAZIONI CDS	MARZO 2009	L. Mazzoni	R. Velotta	L. Infante
B	EMMISSIONE PER CDS	08/07	M. Rossi	B. De Santis	L. Infante
REV.	DESCRIZIONE	DATA	REDATTO	VERIFICATO	APPROVATO