



QUOTE E BORDO	
TERRENO	3,271 m
BILICO	
TERRENO VEGETALE	1,449 m
CONVASCITURE STRADALE	
STRADA DI USURA	10,940 m

SEZIONE N. : 1
 QT. PROGETTO : 36.233
 DIST.PROG. : 0.000
 DIST.SUCC. : 10.000



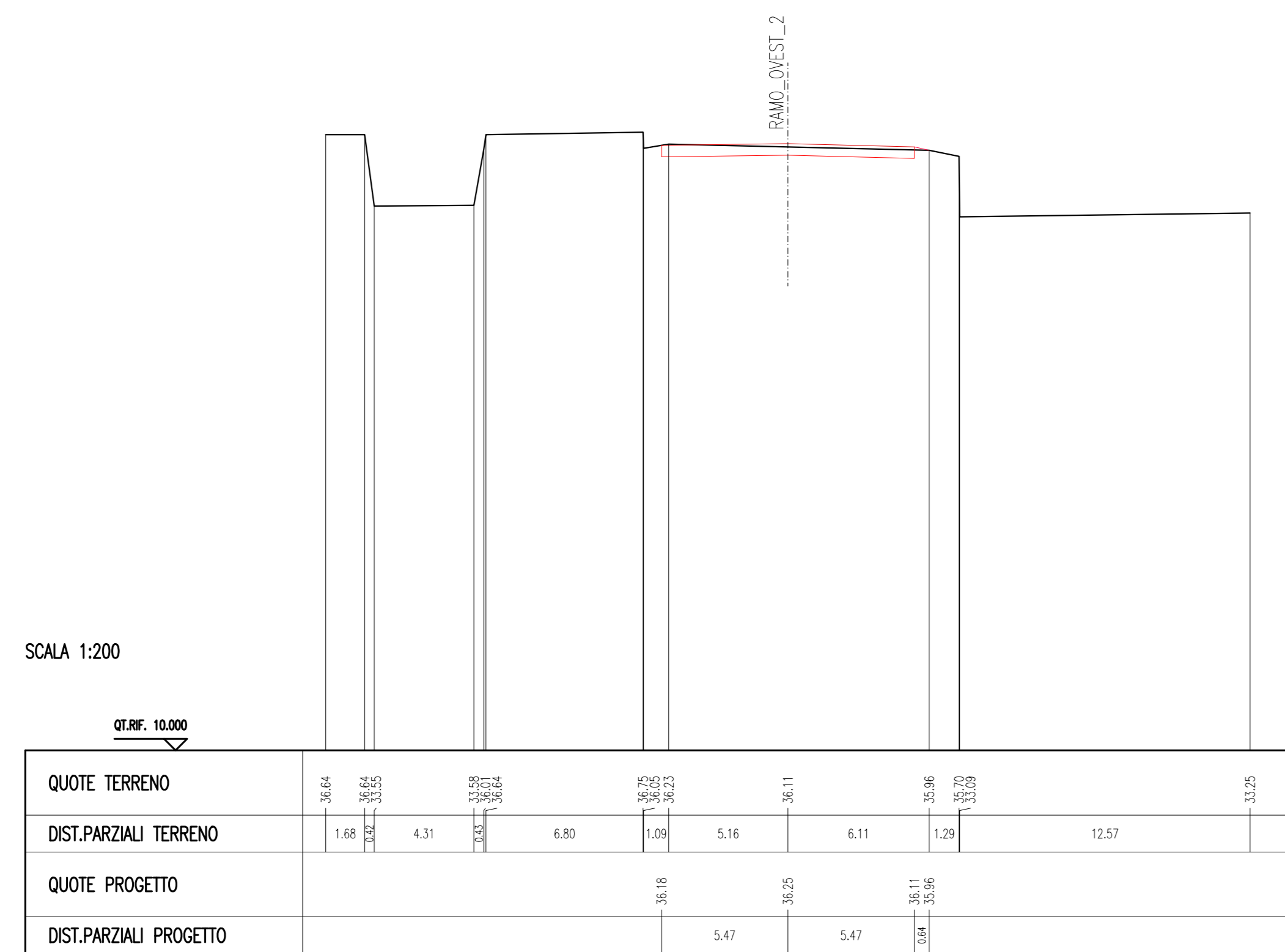
QUOTE E BORDO	
TERRENO	1,259 m
BILICO	
TERRENO VEGETALE	6,594 m
CONVASCITURE STRADALE	1,439 m
STRADA DI USURA	17,450 m

SEZIONE N. : 4
 QT. PROGETTO : 36.322
 DIST.PROG. : 50.000
 DIST.PREC. : 20.000
 DIST.SUCC. : 20.976



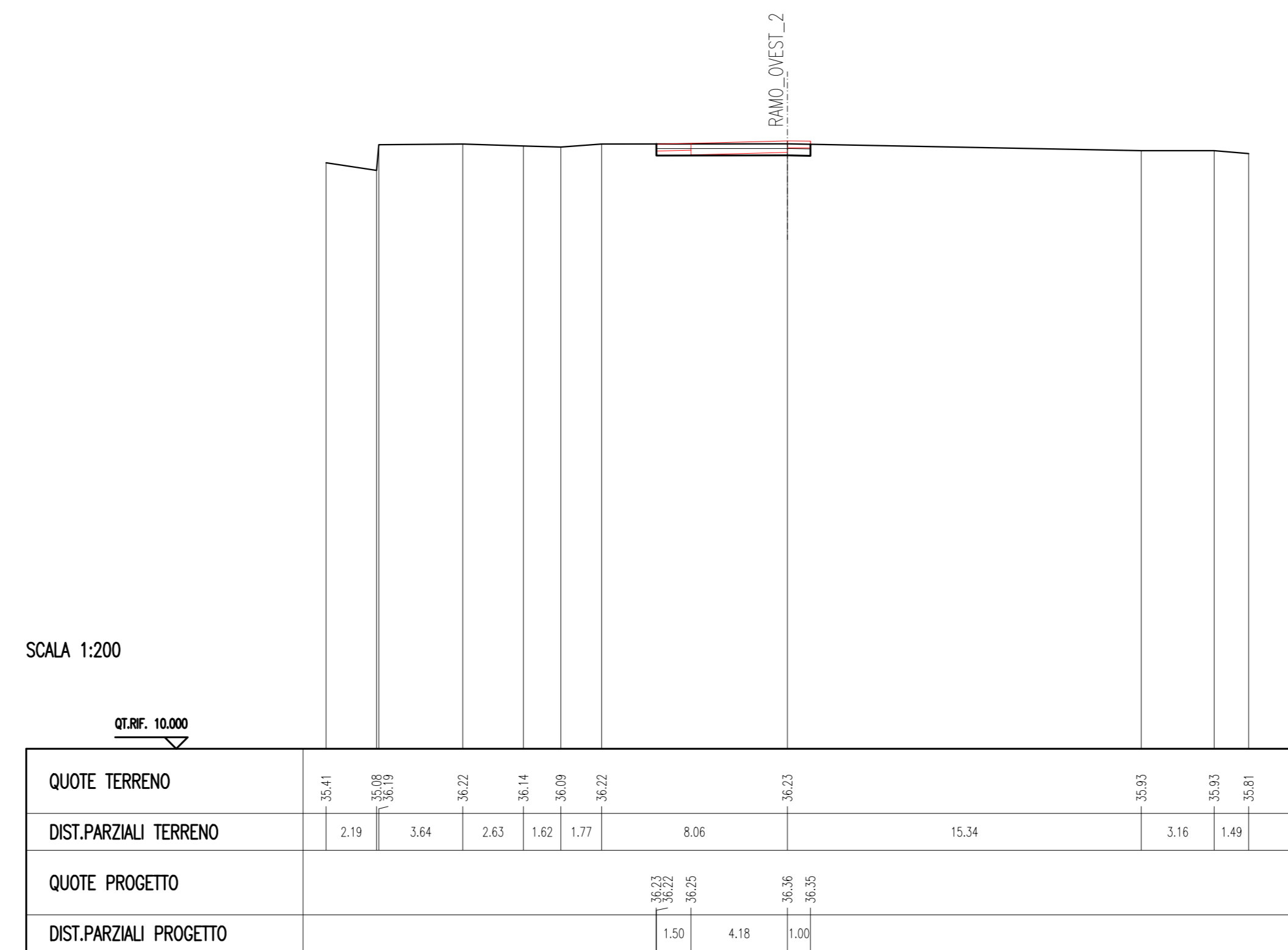
QUOTE E BORDO	
TERRENO	4,456 m
BILICO	
TERRENO VEGETALE	0,660 m
CONVASCITURE STRADALE	
STRADA DI USURA	10,940 m

SEZIONE N. : 2
 QT. PROGETTO : 36.251
 DIST.PROG. : 10.000
 DIST.PREC. : 10.000
 DIST.SUCC. : 20.000



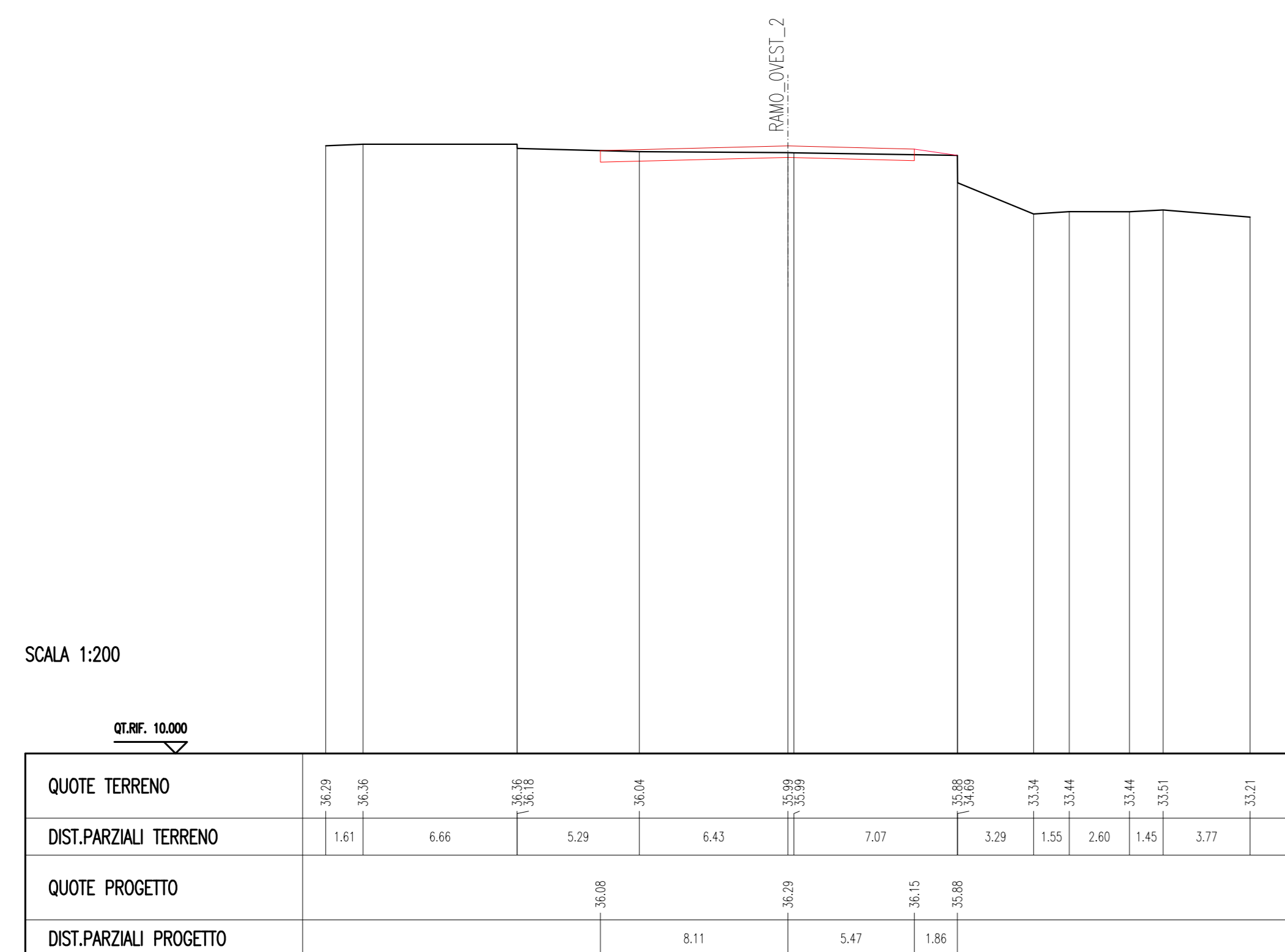
QUOTE E BORDO	
TERRENO	2,362 m
BILICO	
TERRENO VEGETALE	7,000 m
CONVASCITURE STRADALE	1,542 m
STRADA DI USURA	10,911 m

SEZIONE N. : 5
 QT. PROGETTO : 36.359
 DIST.PROG. : 70.976
 DIST.PREC. : 20.976
 DIST.SUCC. : 20.000



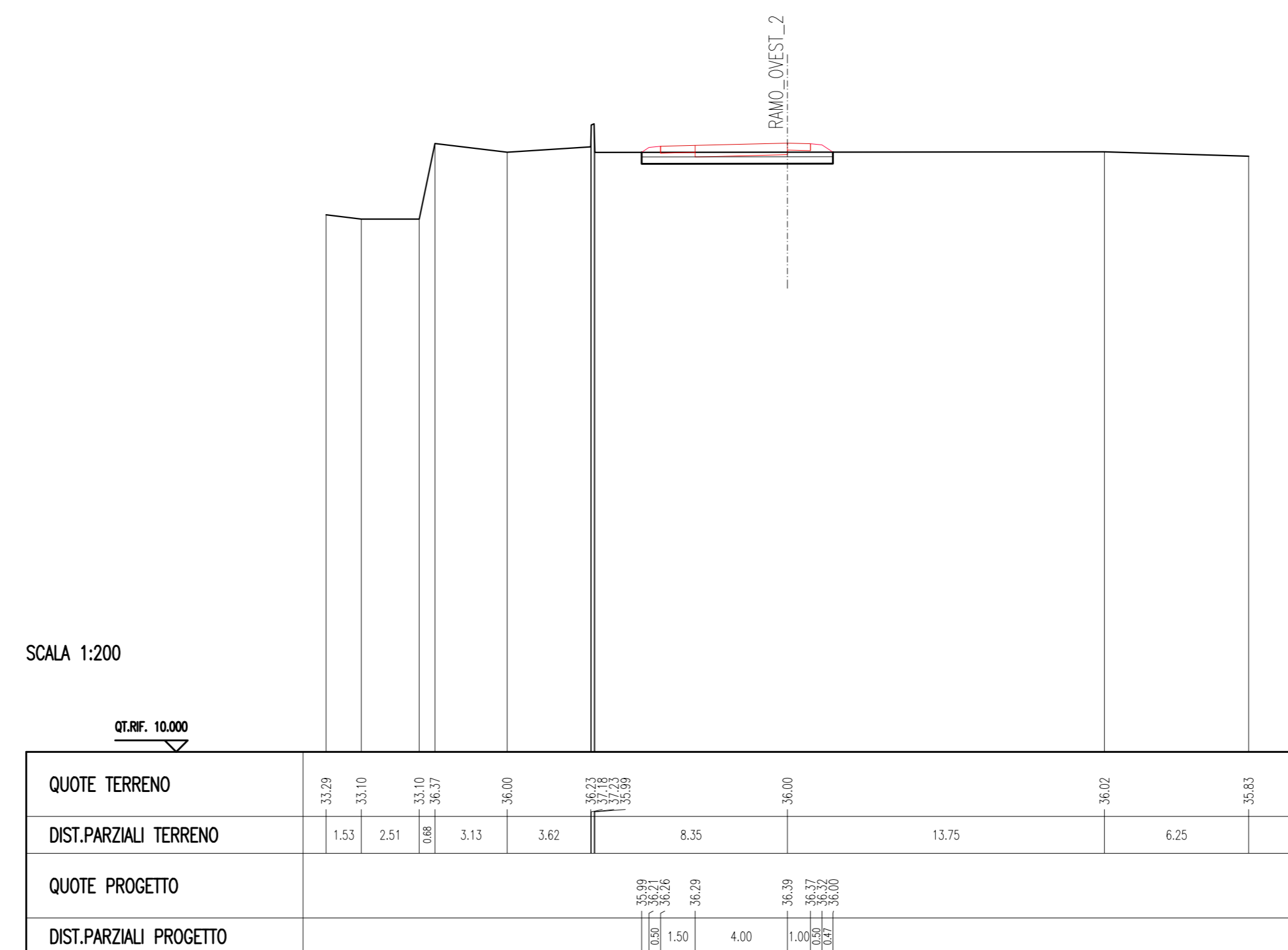
QUOTE E BORDO	
TERRENO	4,031 m
BILICO	
TERRENO VEGETALE	3,882 m
CONVASCITURE STRADALE	
STRADA DI USURA	13,584 m

SEZIONE N. : 3
 QT. PROGETTO : 36.287
 DIST.PROG. : 30.000
 DIST.PREC. : 20.000
 DIST.SUCC. : 20.000



QUOTE E BORDO	
TERRENO	1,628 m
BILICO	
TERRENO VEGETALE	2,487 m
CONVASCITURE STRADALE	1,981 m
STRADA DI USURA	17,624 m

SEZIONE N. : 6
 QT. PROGETTO : 36.394
 DIST.PROG. : 90.976
 DIST.PREC. : 20.000
 DIST.SUCC. : 20.000





Anas SpA

Area Compartimentale Lazio

AUTOSTRADA DEL GRANDE RACCORDO ANULARE

Lavori di Potenziamento dello
 Svincolo Tiburtina
 1° Stralcio Funzionale

PROGETTO DEFINITIVO

PROGETTAZIONE: PROGETTAZIONE COLLABORATIVA - PROGETTO SPA

<p>PROGETTISTA: Dott. Ing. Lorenzo Albanese Ordine degli Ingegneri Provincia di Salerno n° 3481</p> <p>IL GEOLOGO: Dott. Geol. Gianluigi Paradisi Etna</p> <p>IL RESPONSABILE DELL'INTEGRAZIONE DELLE PRESTAZIONI SPECIALISTICHE: Prof. Ing. Antonio Cimatti</p> <p>COORDINATORE PER LA SICUREZZA IN FASE DI PROGETTAZIONE: Dott. Ing. Michele Corallo</p> <p>VISTO IL RESP. DEL PROCEDIMENTO Dott. Ing. Achille D'ambrosio</p> <p>PROTOCOLLO _____ DATA _____</p>	<p>PROGETTAZIONE</p> <p>PROGETTAZIONE GRANDI INFRASTRUTTURE PROGIN s.p.a. Mandataria</p> <p>Mandante </p> <p>ORDINE DEGLI INGEGNERI PROVINCIA DI ROMA LORENZO ALBANESE INDIRIZZO ROMA 2 00187</p>
--------------------------------------------------------------------------------------------------------------------------------------------------------------------------------------------------------------------------------------------------------------------------------------------------------------------------------------------------------------------------------------------------------------------------------------------------------------------------------------------------------------------------------------------------	-----------------------------------------------------------------------------------------------------------------------------------------------------------------------------------------------------------------------------------------------------------------------------------------------------------------------------------------------------------------------------------------------------------------

PROGETTO STRADALE

RAMPE DI USCITA DAL GRA - (ZONA SUD)

SEZIONI TRASVERSALI RAMPA OVEST E INGRESSO PROVVISORIO - RAMO OVEST 2(1/2)

CODICE PROGETTO	NOME FILE	REVISIONE	FOGLIO	SCALA:
PROGETTO LIV. PROG. N. PROG.	P00P03TRASZ05B.DWG			
ELAB.	CODICE	B	05 di 16	1:200
D 17/01	P00P03TRASZ05			

C					
A	EMMISSIONE A SEGUITO OSSERVAZIONI CDS	MARZO 2000	L. Mazzoni	R. Velotta	L. Infante
B	EMMISSIONE PER CDS	08/07	M. Rossi	B. De Santis	L. Infante
REV.	DESCRIZIONE	DATA	REDATTO	VERIFICATO	APPROVATO