SCAVI E BONIFICHE	
SCAVO	1.189 mq
BONIFICA	1.336 m
FOSSO	1.061 mq

RILEVATI	
RILEVATO	2.317 mq
TERRENO VEGETALE	2.176 m

SOVRASTRUTTURA STRADALE	
STRATO DI USURA	5.500 m

SEZIONE N. : 24
QT. PROGETTO : 35.454
DIST.PROG. : 460.000

SEZIONE N. : 1
QT. PROGETTO : 35.454
DIST.PROG. : 0.000
DIST.SUCC. : 20.112

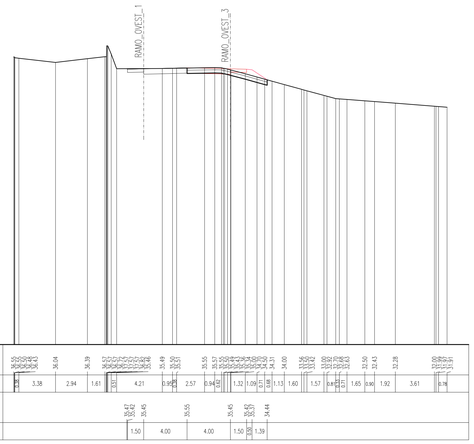

RAMPA OVEST
INGRESSO DA PROVVISORIO
Sz. 1 - 10

SCAVI E BONIFICHE	
SCAVO	15.364 m
BONIFICA	4.609 mq
FOSSO	1.193 mq

RILEVATI	
RILEVATO	36.761 mq
TERRENO VEGETALE	10.457 m

SOVRASTRUTTURA STRADALE	
STRATO DI USURA	5.500 m

SEZIONE N. : 4
QT. PROGETTO : 32.560
DIST.PROG. : 59.724
DIST.PREC. : 17.517
DIST.SUCC. : 19.285

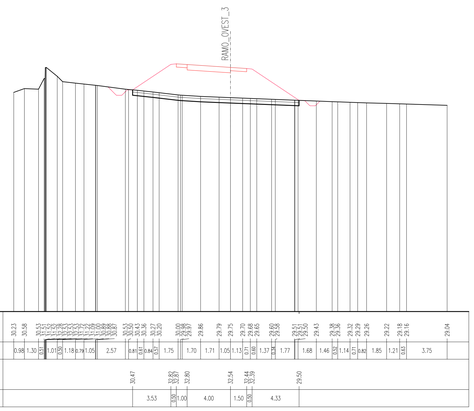

RAMPA OVEST
INGRESSO DA PROVVISORIO
Sz. 4 - 10

SCAVI E BONIFICHE	
SCAVO	10.799 m
BONIFICA	1.241 mq
FOSSO	0.404 mq

RILEVATI	
RILEVATO	13.686 mq
TERRENO VEGETALE	6.271 m

SOVRASTRUTTURA STRADALE	
STRATO DI USURA	5.500 m

SEZIONE N. : 23
QT. PROGETTO : 34.893
DIST.PROG. : 440.000

SEZIONE N. : 2
QT. PROGETTO : 34.887
DIST.PROG. : 20.112
DIST.PREC. : 20.112
DIST.SUCC. : 22.094

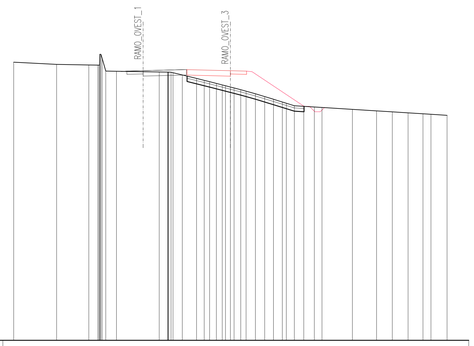

RAMPA OVEST
INGRESSO DA PROVVISORIO
Sz. 2 - 10

SCAVI E BONIFICHE	
SCAVO	16.328 m
BONIFICA	4.898 mq
FOSSO	1.036 mq

RILEVATI	
RILEVATO	42.638 mq
TERRENO VEGETALE	11.615 m

SOVRASTRUTTURA STRADALE	
STRATO DI USURA	5.500 m

SEZIONE N. : 5
QT. PROGETTO : 30.865
DIST.PROG. : 79.009
DIST.PREC. : 19.285
DIST.SUCC. : 19.077

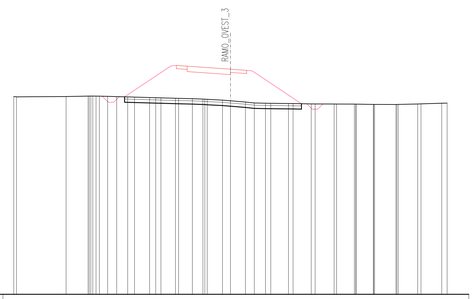

RAMPA OVEST
INGRESSO DA PROVVISORIO
Sz. 3 - 10

SCAVI E BONIFICHE	
SCAVO	11.095 m
BONIFICA	1.530 mq
FOSSO	0.420 mq

RILEVATI	
RILEVATO	30.533 mq
TERRENO VEGETALE	7.729 m

SOVRASTRUTTURA STRADALE	
STRATO DI USURA	5.500 m

SEZIONE N. : 22
QT. PROGETTO : 34.199
DIST.PROG. : 420.000

SEZIONE N. : 3
QT. PROGETTO : 33.833
DIST.PROG. : 42.206
DIST.PREC. : 22.094
DIST.SUCC. : 17.517

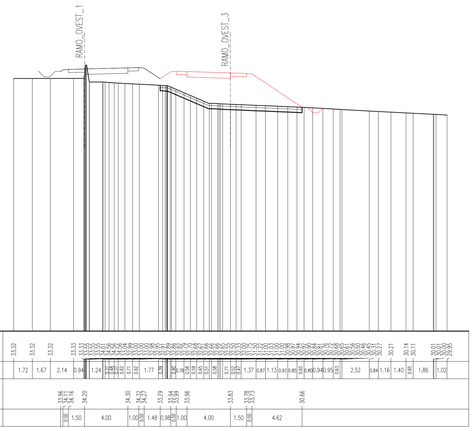

RAMPA OVEST
INGRESSO DA PROVVISORIO
Sz. 3 - 10

SCAVI E BONIFICHE	
SCAVO	17.758 m
BONIFICA	5.330 mq
FOSSO	0.968 mq

RILEVATI	
RILEVATO	46.051 mq
TERRENO VEGETALE	13.181 m

SOVRASTRUTTURA STRADALE	
STRATO DI USURA	5.500 m

SEZIONE N. : 6
QT. PROGETTO : 29.526
DIST.PROG. : 98.087
DIST.PREC. : 19.077
DIST.SUCC. : 19.085

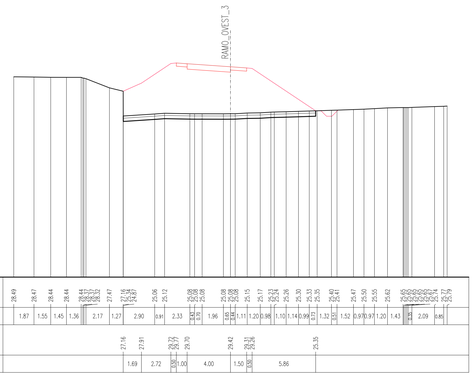

RAMPA OVEST
INGRESSO DA PROVVISORIO
Sz. 6 - 10

Anas SpA

Area Compartimentale Lazio

AUTOSTRADA DEL GRANDE RACCORDO ANULARE
Lavori di Potenziamento dello
Svincolo Tiburtina
1° Stralcio Funzionale

PROGETTO DEFINITIVO

PROGETTAZIONE: PROGETTAZIONE GRANDI INFRASTRUTTURE - PROGIN SPA

PROGETTISTA:
Dott.Ing. Lorenzo Infante
Ordine degli Ingegneri Provincia di Salerno n° 3446

IL GEOLOGO:
Dott. Geol. Gianluca Fandotti Elmi

IL RESPONSABILE DELL'INTEGRAZIONE DELLE PRESTAZIONI SPECIALISTICHE:
Prof. Ing. Antonio Grimaldi

COORDINATORE PER LA SICUREZZA IN FASE DI PROGETTAZIONE:
Dott. Ing. Michele Curiale

VISTO IL RESP. DEL PROCEDIMENTO
Dott. Ing. Achille Devitofranceschi

PROTOCOLLO | DATA

PROGETTAZIONE
PROGETTAZIONE GRANDI INFRASTRUTTURE PROGIN S.p.A. — Mandataria
Italfer Ingegneria s.r.l. — Mandante
ORDINE DEGLI INGEGNERI PROV. SALERNO — DOTT. ING. LORENZO INFANTE — N° 3446

PROGETTO STRADALE

RAMPE DI USCITA DAL GRA – (ZONA SUD)
SEZIONI TRASVERSALI RAMPA OVEST E INGRESSO PROVVISORIO–RAMO OVEST 3(1/2)

CODICE PROGETTO (PROGETTO / LIV. PROG. / N. PROG.)	NOME FILE	REVISIONE	FOGLIO	SCALA:
DG1909 D 1701	CODICE ELAB. P00PS03TRASZ07B.DWG	B	07 DI 16	1:200

REV.	DESCRIZIONE	DATA	REDATTO	VERIFICATO	APPROVATO
C					
B	EMISSIONE A SEGUITO OSSERVAZIONI CDS	MARZO 2020	L. Mazzoni	R. Velotta	L. Infante
A	EMISSIONE PER CDS	06/2017	M. Rossi	B. De Santis	L. Infante