SEZIONE N. : 7

QT. PROGETTO : 28.644
DIST.PROG. : 117.172
DIST.PREC. : 19.085
DIST.SUCC. : 19.399

SCAVI E BONIFICHE	
SCOTICO	14.545 m
BONIFICA	4.365 mq
FOSSO	0.607 mq
RILEVATI	
RILEVATO	34.084 mq
TERRENO VEGETALE	9.473 m
SOVRASTRUTTURA STRADALE	
STRATO DI USURA	6.500 m

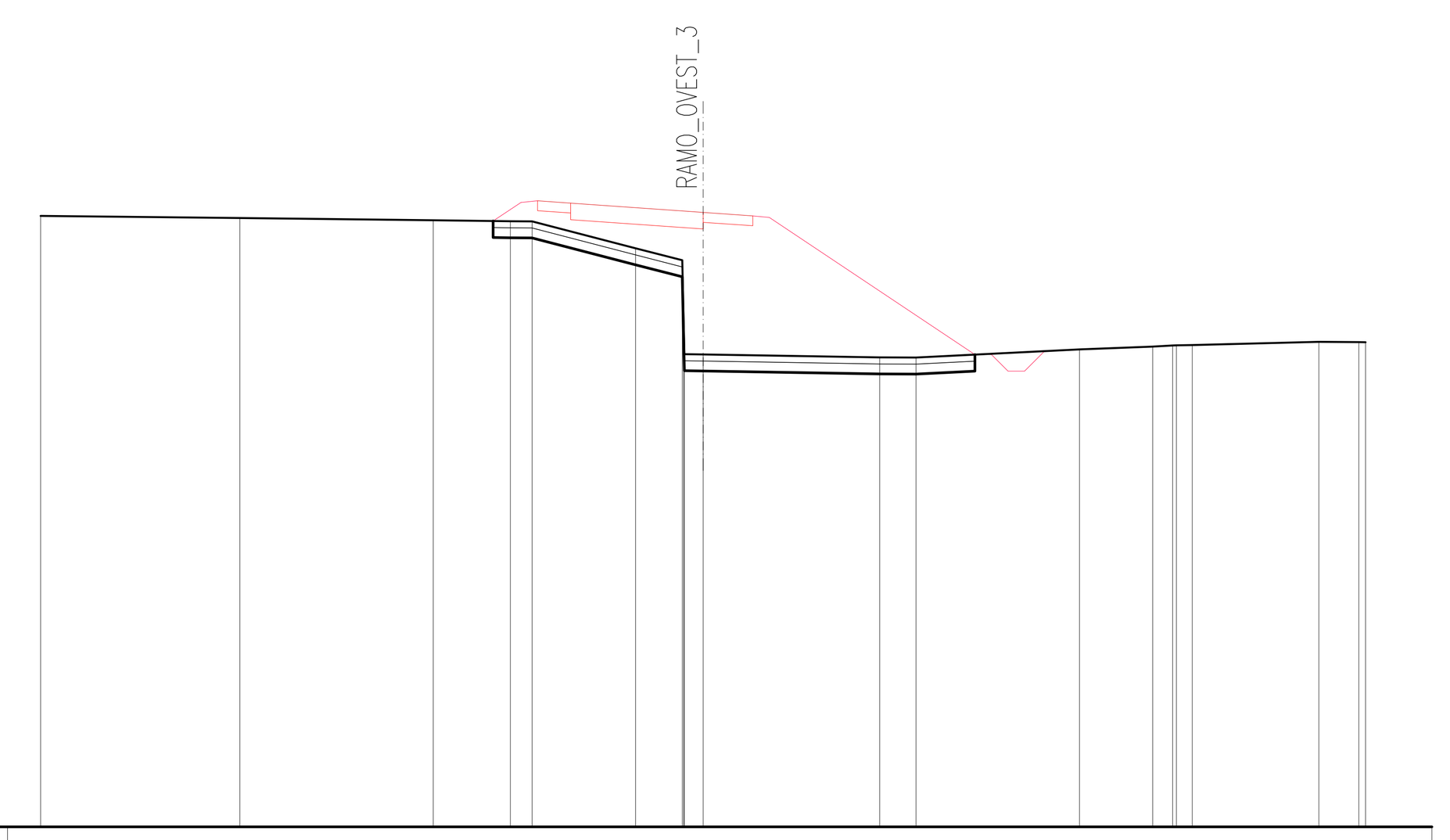

SCALA 1:200

QT.RIF. 10.000

QUOTE TERRENO	28.45 28.38 28.32 28.29 28.28 27.47 27.11 25.15 24.27 24.26 24.17 24.17 24.41 24.50 24.53 24.54 24.55 24.64 24.63 24.63
DIST.PARZIALI TERRENO	6.01 5.84 2.33 0.66 3.13 1.41 0.56 5.33 1.09 4.94 2.21 0.60 0.48 3.82 1.21
QUOTE PROGETTO	28.29 28.85 28.90 28.83 28.55 28.45 28.40 24.26
DIST.PARZIALI PROGETTO	0.84 0.50 1.00 4.00 1.50 0.50 6.20

RAMPA OVEST
INGRESSO GRA PROVVISORIO
Sz. 7 - 13

SEZIONE N. : 8

QT. PROGETTO : 28.215
DIST.PROG. : 136.571
DIST.PREC. : 19.399
DIST.SUCC. : 19.814

SCAVI E BONIFICHE	
STERRO	2.098 mq
SCOTICO	2.121 m
BONIFICA	0.735 mq
RILEVATI	
RILEVATO	1.328 mq
TERRENO VEGETALE	0.878 m
SOVRASTRUTTURA STRADALE	
STRATO DI USURA	5.800 m

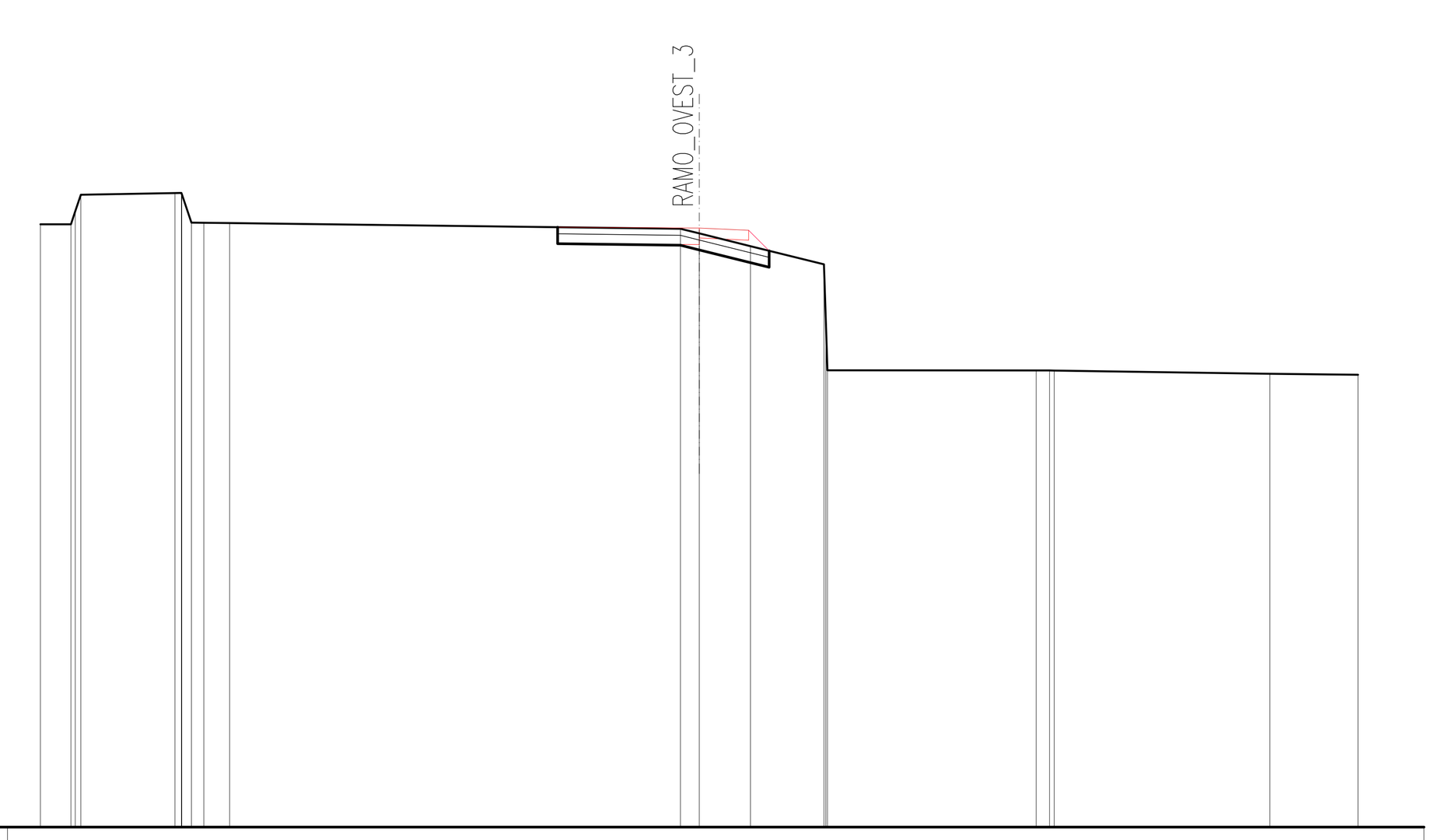

SCALA 1:200

QT.RIF. 10.000

QUOTE TERRENO	28.30 28.30 28.70 29.20 29.25 29.25 29.22 28.35 28.34 28.17 28.03 27.64 27.09 25.31 23.87 23.87 23.87 23.86 23.76 23.74
DIST.PARZIALI TERRENO	0.92 2.86 0.38 0.78 13.69 0.57 1.56 2.23 6.34 0.40 6.55 2.68
QUOTE PROGETTO	28.21 28.19 28.12 27.50
DIST.PARZIALI PROGETTO	4.30 1.50 0.62

RAMPA OVEST
INGRESSO GRA PROVVISORIO
Sz. 8 - 13

SEZIONE N. : 9

QT. PROGETTO : 28.127
DIST.PROG. : 156.385
DIST.PREC. : 19.814
DIST.SUCC. : 19.993

SCAVI E BONIFICHE	
STERRO	1.813 mq
RILEVATI	
TERRENO VEGETALE	0.028 m
SOVRASTRUTTURA STRADALE	
STRATO DI USURA	4.030 m

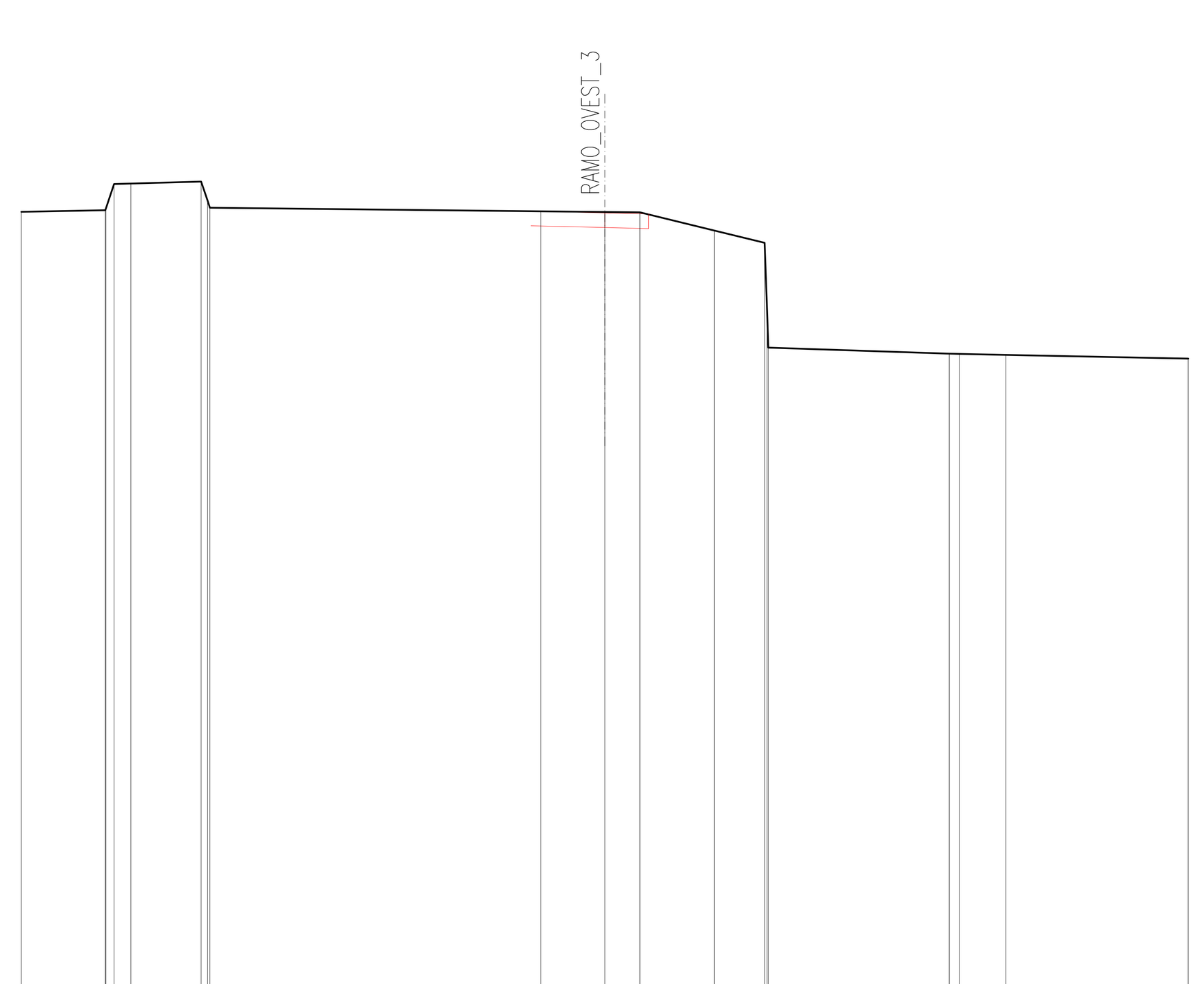

SCALA 1:200

QT.RIF. 0.000

QUOTE TERRENO	28.15 28.20 28.26 29.10 29.12 29.19 28.54 28.29 28.17 28.15 28.13 27.51 27.09 24.78 23.49 23.29 23.28 23.24 23.12
DIST.PARZIALI TERRENO	2.88 0.58 2.41 11.34 2.19 1.20 2.56 1.72 6.20 0.36 1.58 6.25
QUOTE PROGETTO	28.17 28.11 28.08 28.06
DIST.PARZIALI PROGETTO	2.53 1.50

RAMPA OVEST
INGRESSO GRA PROVVISORIO
Sz. 9 - 13

SEZIONE N. : 10

QT. PROGETTO : 28.054
DIST.PROG. : 176.377
DIST.PREC. : 19.993
DIST.SUCC. : 20.000

SCAVI E BONIFICHE	
STERRO	1.692 mq
RILEVATI	
TERRENO VEGETALE	0.066 m
SOVRASTRUTTURA STRADALE	
STRATO DI USURA	3.750 m



SCALA 1:200

QT.RIF. 0.000

QUOTE TERRENO	28.09 28.12 28.14 28.90 29.04 29.06 29.12 28.71 28.22 28.17 28.09 28.08 28.06 27.92 27.08 23.19 23.11 22.98 22.98 22.98 22.98 22.97 22.95
DIST.PARZIALI TERRENO	2.82 0.36 0.79 2.19 1.88 10.15 1.22 1.50 0.64 3.62 6.25 2.60 4.67
QUOTE PROGETTO	28.10 28.04 28.00 28.05
DIST.PARZIALI PROGETTO	2.25 1.50

RAMPA OVEST
INGRESSO GRA PROVVISORIO
Sz. 10 - 13

SEZIONE N. : 11

QT. PROGETTO : 27.981
DIST.PROG. : 196.377
DIST.PREC. : 20.000
DIST.SUCC. : 20.000

SCAVI E BONIFICHE	
STERRO	1.598 mq
RILEVATI	
TERRENO VEGETALE	0.041 m
SOVRASTRUTTURA STRADALE	
STRATO DI USURA	3.750 m



SCALA 1:200

QT.RIF. 0.000

QUOTE TERRENO	28.07 28.10 28.72 29.00 29.02 29.02 28.12 28.01 27.96 27.97 27.97 27.97 27.94 27.07 24.45 22.97 22.98 22.99 22.99 22.99 22.99 22.89
DIST.PARZIALI TERRENO	3.17 2.99 2.30 5.38 5.54 1.04 0.45 4.16 1.14 4.83 0.36 7.40
QUOTE PROGETTO	27.97 27.97 27.93 27.96
DIST.PARZIALI PROGETTO	2.25 1.50

RAMPA OVEST
INGRESSO GRA PROVVISORIO
Sz. 11 - 13

SEZIONE N. : 12

QT. PROGETTO : 27.935
DIST.PROG. : 216.377
DIST.PREC. : 20.000
DIST.SUCC. : 18.696

SCAVI E BONIFICHE	
STERRO	1.581 mq
RILEVATI	
TERRENO VEGETALE	0.030 m
SOVRASTRUTTURA STRADALE	
STRATO DI USURA	3.750 m



SCALA 1:200

QT.RIF. 0.000

QUOTE TERRENO	28.04 28.07 28.41 28.97 28.98 28.98 28.36 28.08 28.01 27.97 27.93 27.93 27.92 27.92 27.31 27.05 25.46 22.82 23.01 23.01 23.00 23.00 22.99 22.95 22.92 22.75 22.69
DIST.PARZIALI TERRENO	3.16 1.66 1.36 3.68 2.37 2.66 1.07 3.43 1.49 3.05 1.32 6.25 0.85 0.76 3.59 2.07
QUOTE PROGETTO	27.93 27.93 27.89 27.91
DIST.PARZIALI PROGETTO	2.25 1.50

RAMPA OVEST
INGRESSO GRA PROVVISORIO
Sz. 12 - 13

SEZIONE N. : 13

QT. PROGETTO : 27.927
DIST.PROG. : 235.074
DIST.PREC. : 18.696

SCAVI E BONIFICHE	
STERRO	1.591 mq
RILEVATI	
TERRENO VEGETALE	0.024 m
SOVRASTRUTTURA STRADALE	
STRATO DI USURA	3.750 m

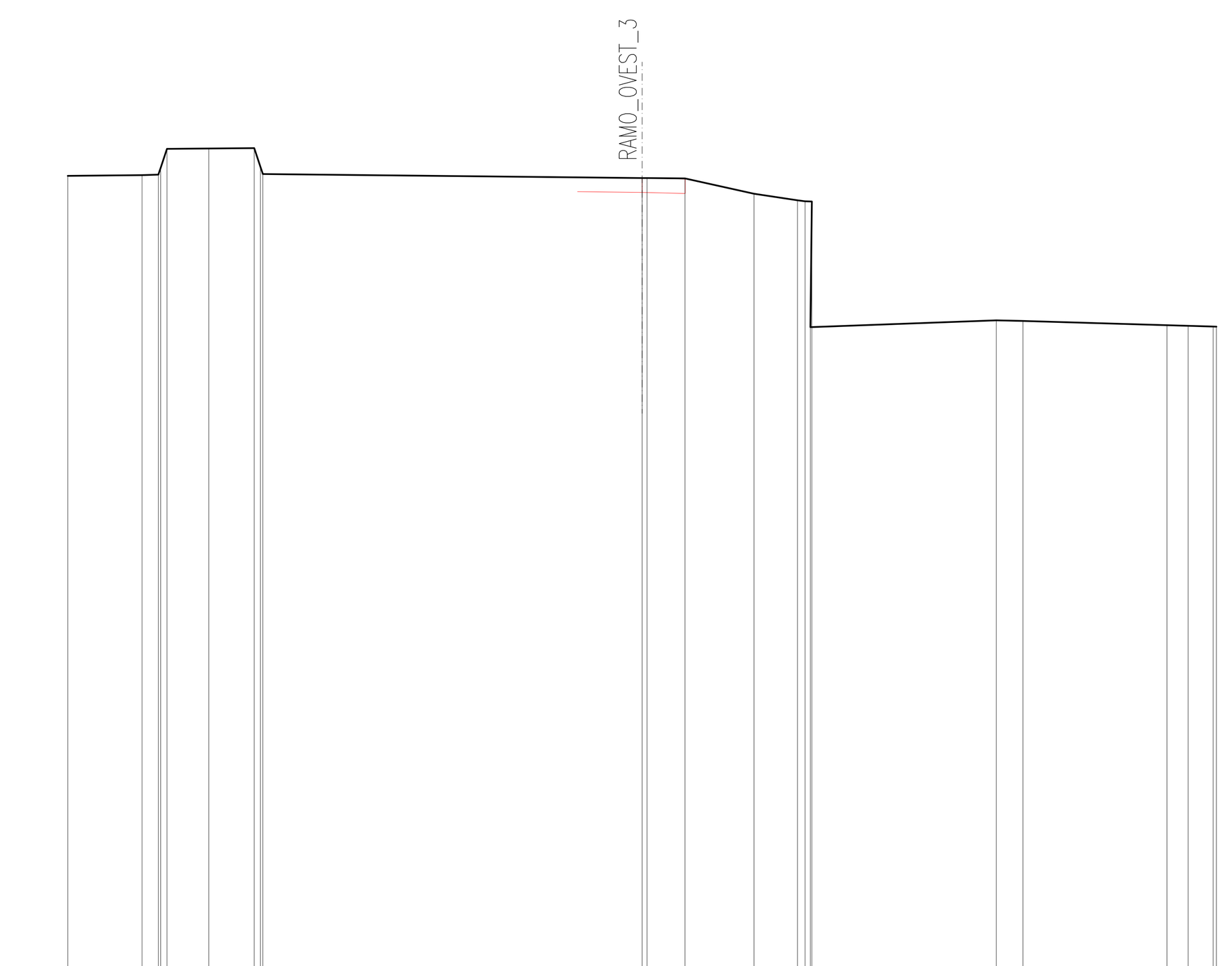

SCALA 1:200

QT.RIF. 0.000

QUOTE TERRENO	28.00 28.03 28.04 28.28 28.94 28.96 28.97 28.32 28.07 27.93 27.93 27.91 27.38 27.15 27.12 22.74 27.11 22.97 22.95 22.81 22.78 22.76 22.76
DIST.PARZIALI TERRENO	2.59 0.57 1.45 1.58 13.21 1.32 2.41 1.51 6.42 0.93 5.01 0.74 0.87
QUOTE PROGETTO	27.95 27.93 27.89 27.91
DIST.PARZIALI PROGETTO	2.25 1.50

RAMPA OVEST
INGRESSO GRA PROVVISORIO
Sz. 13 - 13

Anas SpA

Area Compartimentale Lazio

AUTOSTRADA DEL GRANDE RACCORDO ANULARE
Lavori di Potenziamento dello
Svincolo Tiburtina
1° Stralcio Funzionale

PROGETTO DEFINITIVO

PROGETTAZIONE: PROGETTAZIONE GRANDI INFRASTRUTTURE - PROGIN SPA

PROGETTISTA:
Dott.Ing. Lorenzo Infante
Ordine degli Ingegneri Provincia di Salerno n° 3446

IL GEOLOGO:
Dott. Geol. Gianluca Pandolfi Elmi

IL RESPONSABILE DELL'INTEGRAZIONE DELLE PRESTAZIONI SPECIALISTICHE:
Prof. Ing. Antonio Grimaldi

COORDINATORE PER LA SICUREZZA IN FASE DI PROGETTAZIONE:
Dott. Ing. Michele Curiale

VISTO IL RESP. DEL PROCEDIMENTO
Dott. Ing. Achille Devitofranceschi

PROTOCOLLO | DATA

PROGETTAZIONE
PROGETTAZIONE GRANDI INFRASTRUTTURE PROGIN S.p.A.
Mandataria
Italtec Ingegneria s.r.l.
Mandante

ORDINE DEGLI INGEGNERI PROVINCIA DI SALERNO – DOTT. ING. LORENZO INFANTE – ALBO N. 3446

PROGETTO STRADALE

RAMPE DI USCITA DAL GRA – (ZONA SUD)
SEZIONI TRASVERSALI RAMPA OVEST E INGRESSO PROVVISORIO–RAMO OVEST 3(2/2)

CODICE PROGETTO (PROGETTO / LIV. PROG. / N. PROG.)	NOME FILE / CODICE ELAB.	REVISIONE	FOGLIO	SCALA:
DG1909 D 1701	P00PS03TRASZ08B.DWG / P00PS03TRASZ08	B	08 DI 16	1:200

REV.	DESCRIZIONE	DATA	REDATTO	VERIFICATO	APPROVATO
C					
B	EMISSIONE A SEGUITO OSSERVAZIONI CDS	MARZO 2020	L. Mazzoni	R. Velotta	L. Infante
A	EMISSIONE PER CDS	06/2017	M. Rossi	B. De Santis	L. Infante