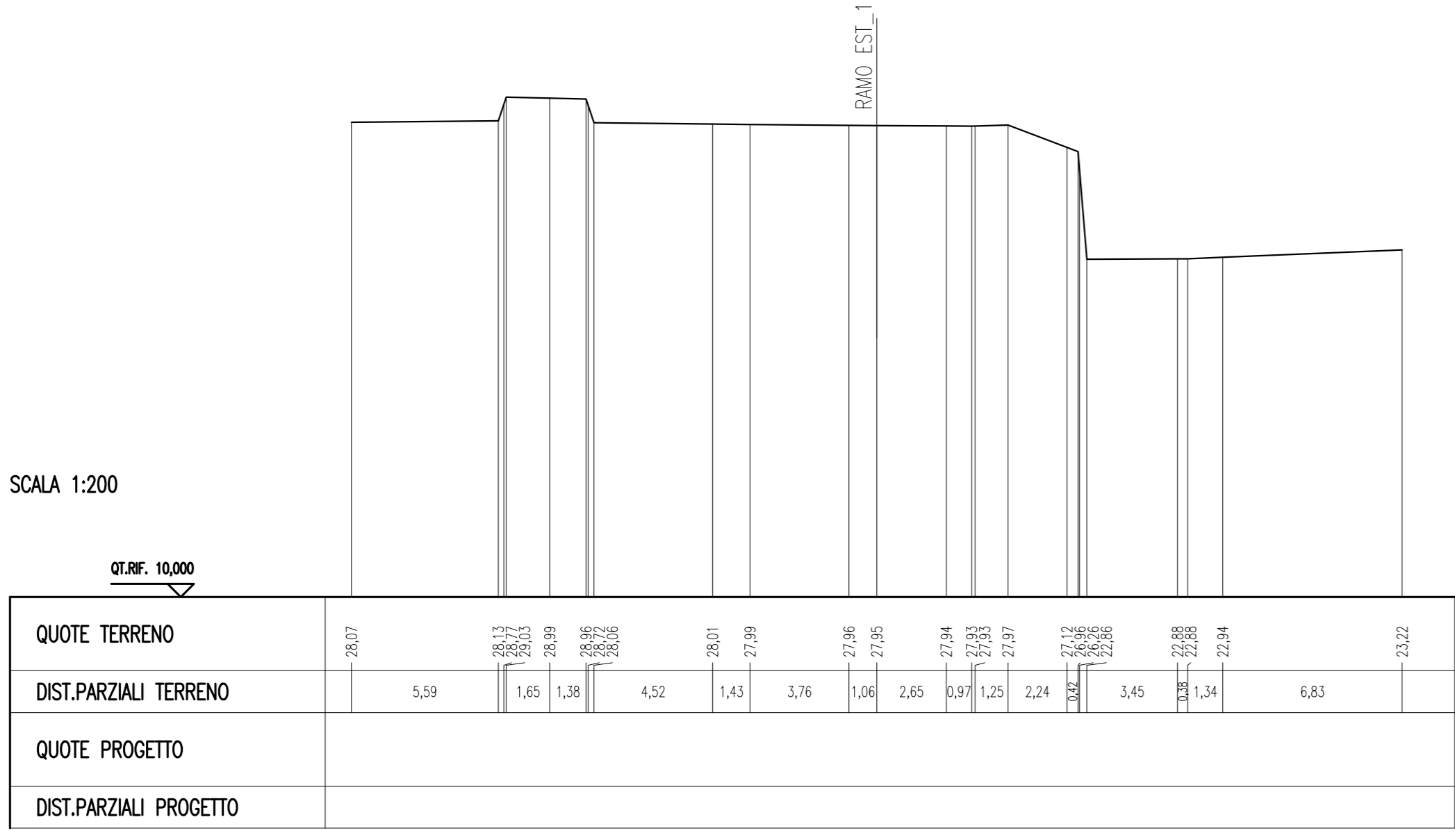
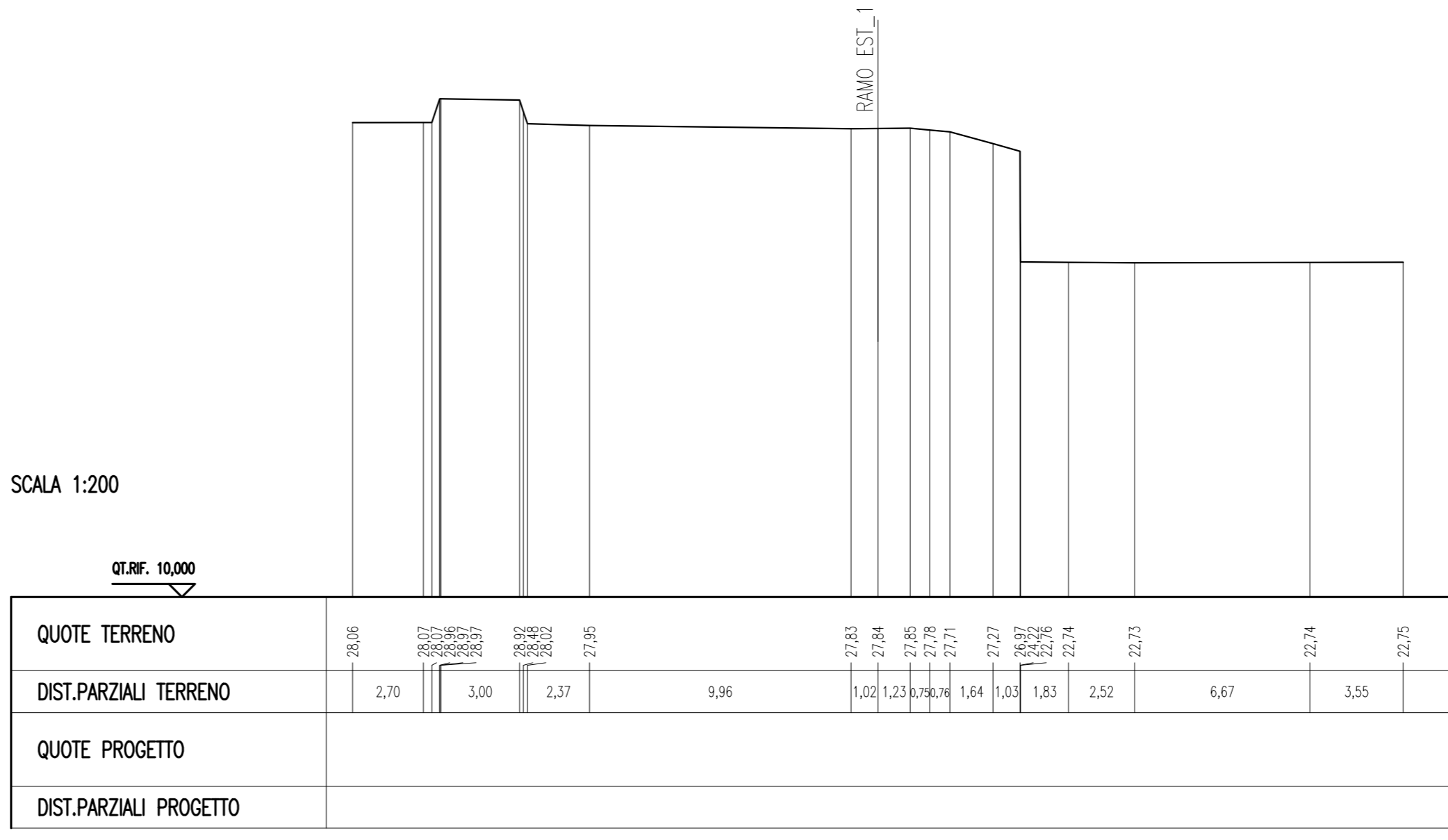


SEZIONE N. : 1
QT. PROGETTO : 27,951
DIST.PROG. : 0,000
DIST.SUCC. : 20,000



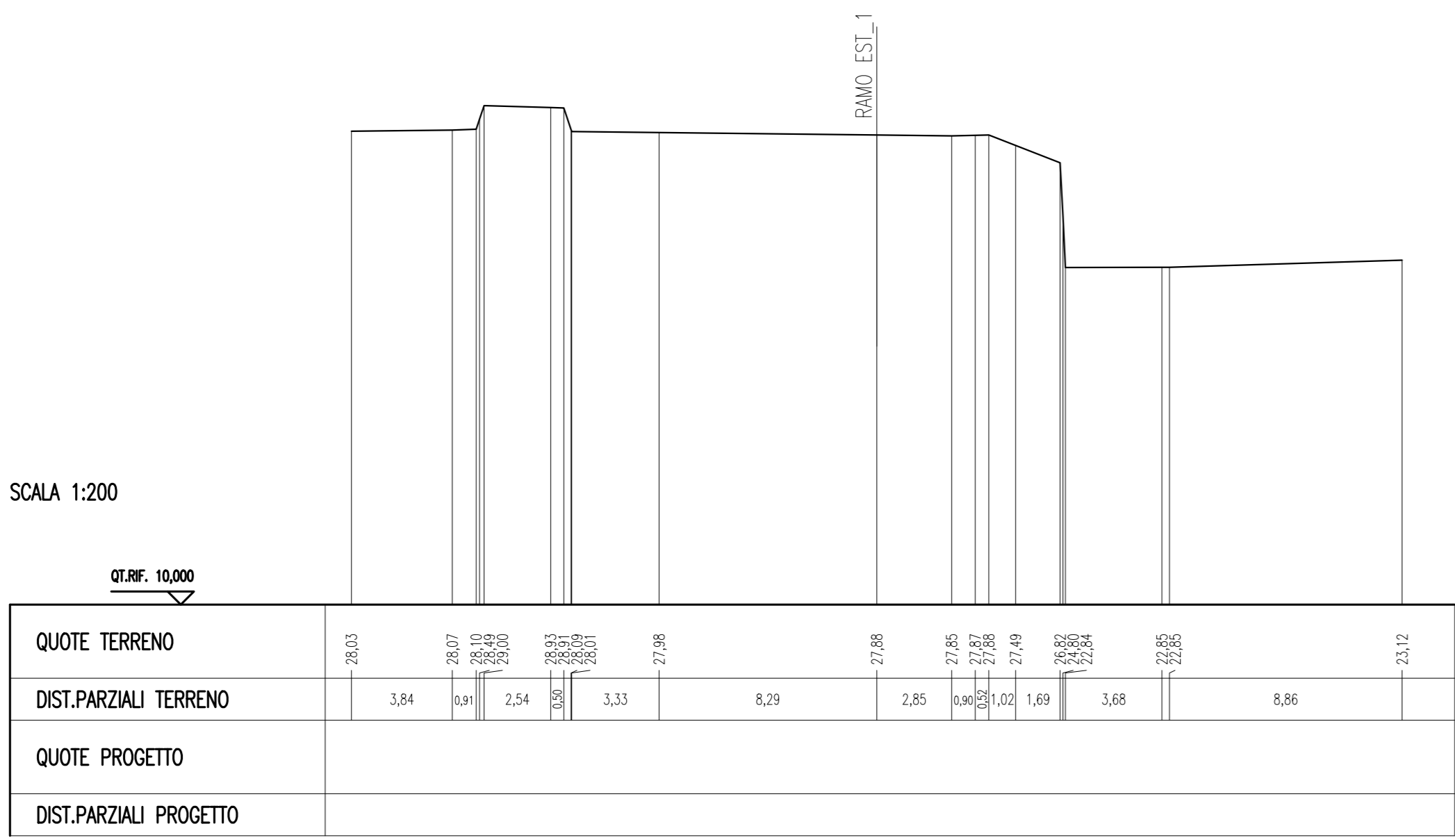
QUOTE TERRENO	28,07	27,64	27,72	27,65	27,72	27,72	27,64	27,72	27,72	27,72	27,72	27,72	27,72	27,72	27,72	27,72
DIST.PARZIALI TERRENO		5,59	1,85	1,38	4,52	1,43	3,76	7,06	2,65	0,97	1,25	2,97	1,84	3,45	4,34	6,83
QUOTE PROGETTO																
DIST.PARZIALI PROGETTO																

SEZIONE N. : 4
QT. PROGETTO : 27,853
DIST.PROG. : 60,000
DIST.PREC. : 20,000
DIST.SUCC. : 20,000



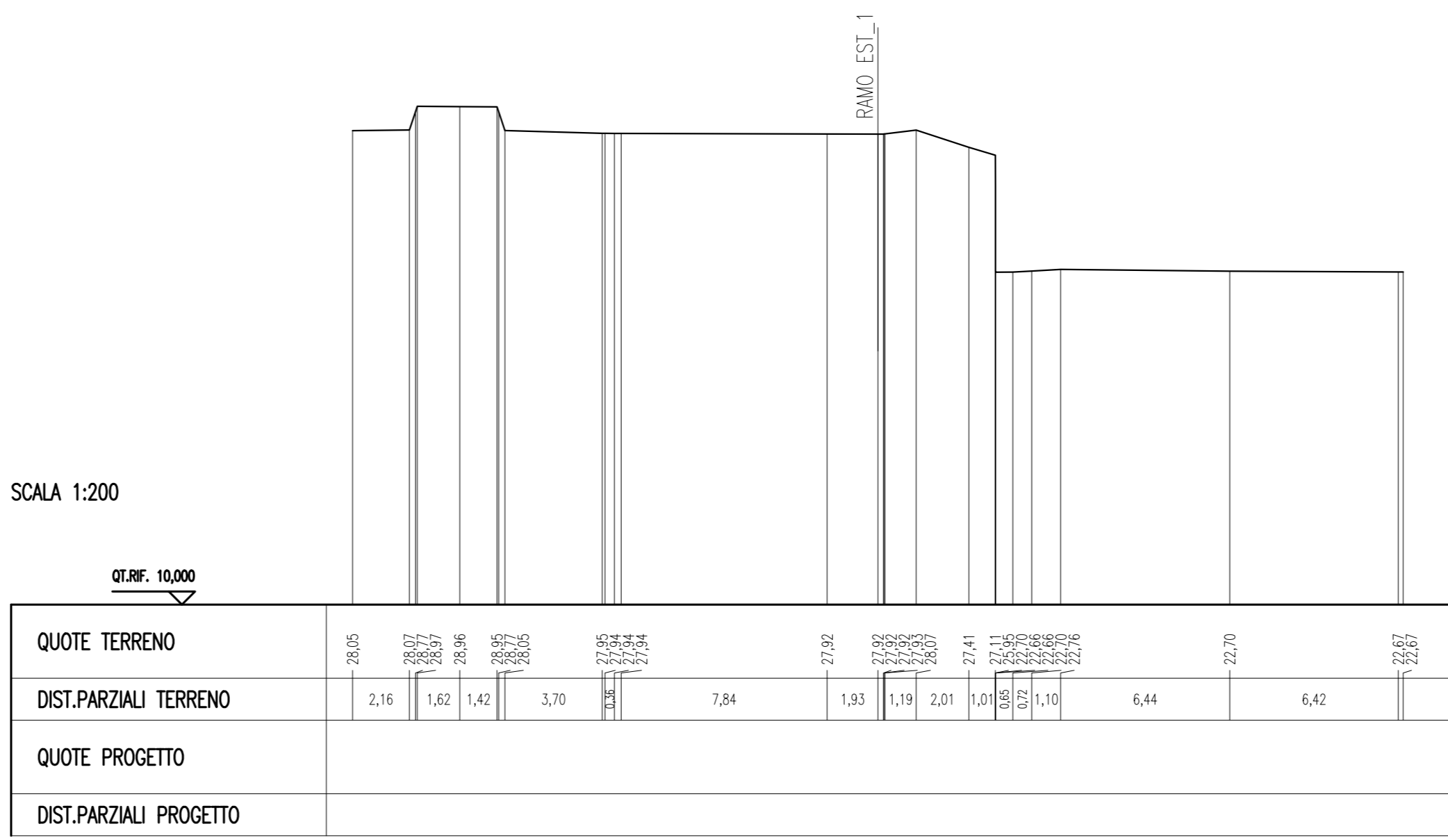
QUOTE TERRENO	28,06	27,72	27,72	27,72	27,72	27,72	27,72	27,72	27,72	27,72	27,72	27,72	27,72	27,72	27,72	27,72
DIST.PARZIALI TERRENO		2,70	3,00	2,37	9,96	5,07	2,84	2,28	2,25	9,64	1,64	1,83	1,83	2,52	6,67	3,55
QUOTE PROGETTO																
DIST.PARZIALI PROGETTO																

SEZIONE N. : 2
QT. PROGETTO : 27,902
DIST.PROG. : 20,000
DIST.PREC. : 20,000
DIST.SUCC. : 20,000



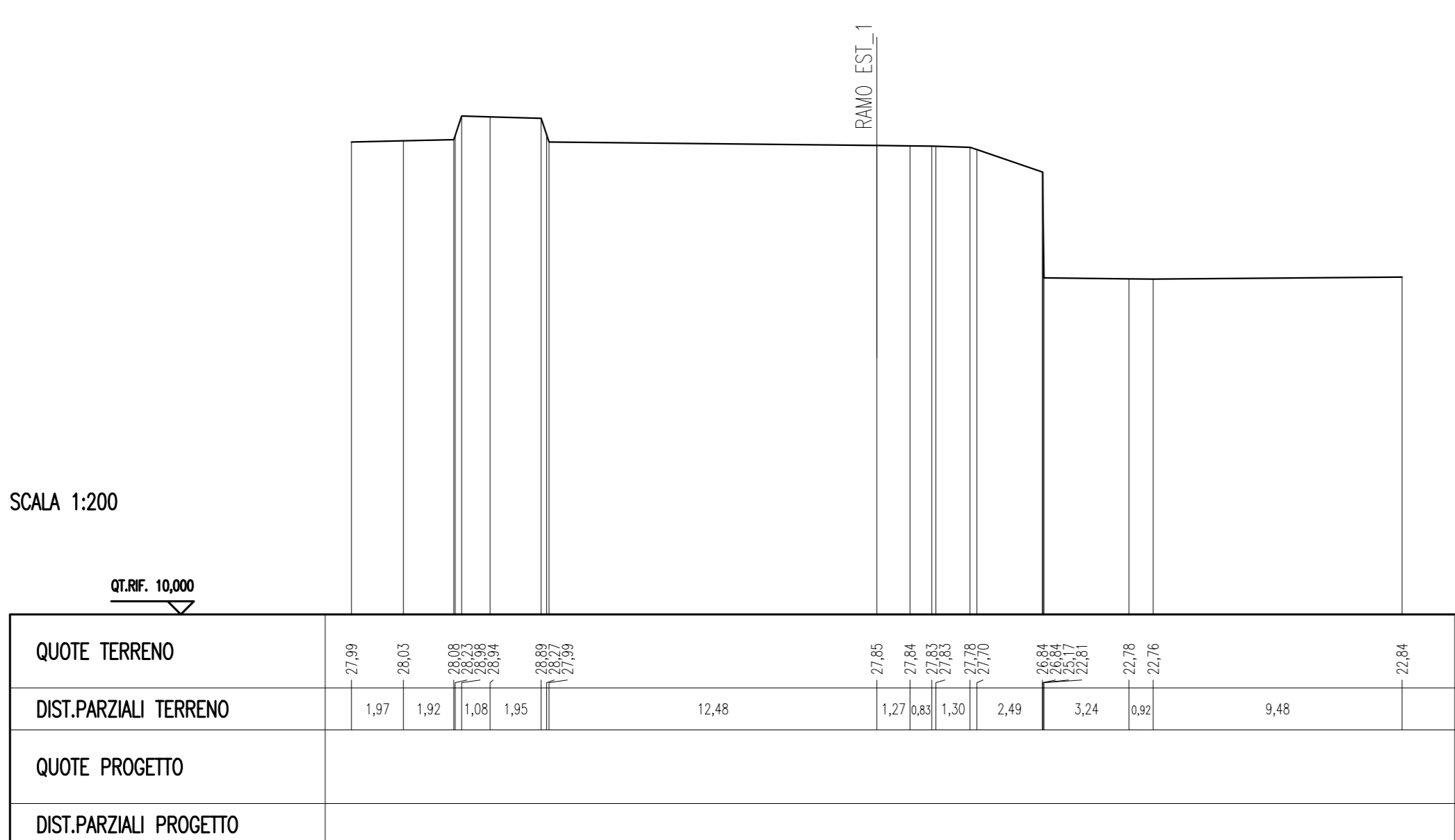
QUOTE TERRENO	28,03	28,07	28,07	28,07	27,96	27,96	27,96	27,96	27,96	27,96	27,96	27,96	27,96	27,96	27,96	27,96
DIST.PARZIALI TERRENO		3,84	0,91	2,54	3,33	8,29	7,98	2,85	0,46	2,10	1,69	0,82	3,68	8,86		22,12
QUOTE PROGETTO																
DIST.PARZIALI PROGETTO																

SEZIONE N. : 5
QT. PROGETTO : 27,885
DIST.PROG. : 80,000
DIST.PREC. : 20,000
DIST.SUCC. : 10,000



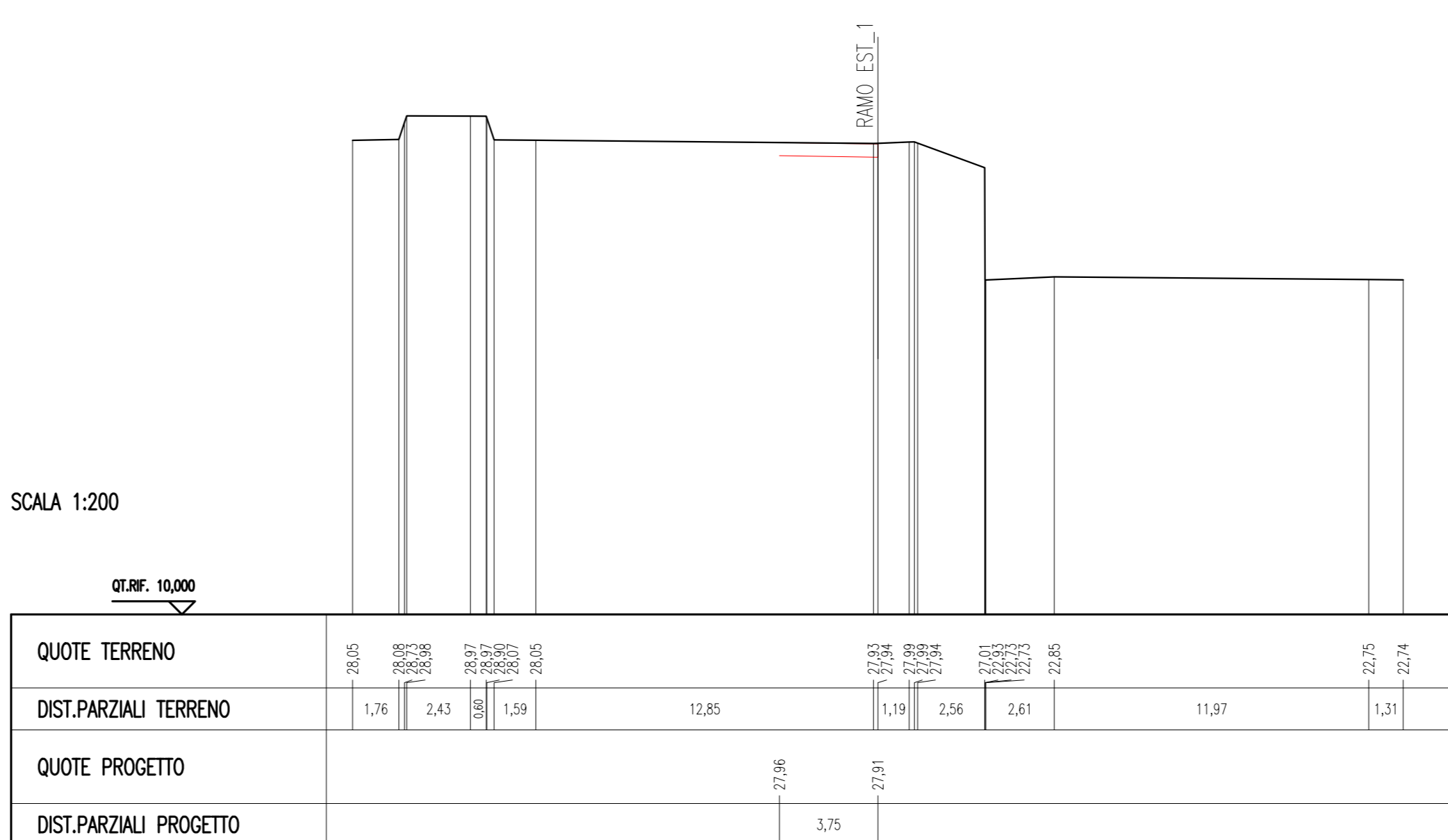
QUOTE TERRENO	28,03	27,97	27,97	27,97	27,97	27,97	27,97	27,97	27,97	27,97	27,97	27,97	27,97	27,97	27,97	27,97
DIST.PARZIALI TERRENO		2,16	1,62	1,42	3,70	7,84	1,83	1,39	2,01	1,07	1,07	1,10	6,44	6,42		22,07
QUOTE PROGETTO																
DIST.PARZIALI PROGETTO																

SEZIONE N. : 3
QT. PROGETTO : 27,859
DIST.PROG. : 40,000
DIST.PREC. : 20,000
DIST.SUCC. : 20,000



QUOTE TERRENO	27,99	28,03	28,03	28,03	27,85	27,85	27,85	27,85	27,85	27,85	27,85	27,85	27,85	27,85	27,85	27,85
DIST.PARZIALI TERRENO		1,97	1,32	1,06	1,35	12,48	1,27	0,68	1,30	2,49	3,24	0,81	9,45			22,84
QUOTE PROGETTO																
DIST.PARZIALI PROGETTO																

SEZIONE N. : 6
QT. PROGETTO : 27,908
DIST.PROG. : 90,000
DIST.PREC. : 10,000
DIST.SUCC. : 10,000



QUOTE TERRENO	28,05	28,05	28,05	28,05	27,92	27,92	27,92	27,92	27,92	27,92	27,92	27,92	27,92	27,92	27,92	27,92
DIST.PARZIALI TERRENO		1,76	2,43	1,59	12,85	1,19	1,19	2,56	3,61			11,97	1,31			22,75
QUOTE PROGETTO						27,96	27,91									
DIST.PARZIALI PROGETTO						3,75										

Anas SpA
 Area Compartmentale Lazio

AUTOSTRADA DEL GRANDE RACCORDO ANULARE
 Lavori di Potenziamento dello
 Svincolo Tiburtina
 1° Stralcio Funzionale

PROGETTO DEFINITIVO

PROGETTISTA:
Dott. Ing. Lorenzo Alducci
Dott. Ing. (a) Luca Di Stefano

IL GEOLOGO:
Dott. Geol. Giancarlo Parafati Estv.

IL RESPONSABILE DELL'INTEGRAZIONE DELLE PRESTAZIONI SPECIALISTICHE:
Prof. Ing. Antonio Cimatti

COORDINATORE PER LA SICUREZZA IN FASE DI PROGETTAZIONE:
Dott. Ing. Michele Corallo

VISTO IL RESP. DEL PROCEDIMENTO:
Dott. Ing. Achille Debitto Gennaro

PROTOCOLLO _____ DATA _____

PROGETTAZIONE

GRANDI

INFRASTRUTTURE

PROGIn

Mandatario
Mandatario

PROGETTO STRADALE

RAMPE DI USCITA DAL GRA – (ZONA SUD)

SEZIONI TRASVERSALI RAMPA EST – RAMO EST 1 (TAV. 1 di 6)

CODICE PROGETTO	NOME FILE	REVISIONE	FOGLIO	SCALA:	
D1909 D1701	P00PS03TRASZ09B.DWG	B	09 di 16	1:200	
PROGETTO	LV. PROG. N. PROG.				
LABOR.	CODICE ELAB.				
C					
B	EMMISSIONE A SEGUITO OSSERVAZIONI CDS	MAR201900	L. Mazzoni	R. Velotta	L. Infante
A	EMMISSIONE PER CDS	082017	M. Rossi	B. De Santis	L. Infante
REV.	DESCRIZIONE	DATA	REDATTO	VERIFICATO	APPROVATO