SEZIONE N. : 31

QT. PROGETTO : 36,548
DIST.PROG. : 578,436
DIST.PREC. : 19,999
DIST.SUCC. : 20,000

RILEVATI	
RILEVATO	41,358 mq
SOVRASTRUTTURA STRADALE	
STRATO DI USURA	6,500 m
MURI	
MURO	19,491 mq
SCAVO MURO	23,595 mq
RINTERRO MURO	7,039 mq
MAGRONE	1,740 mq

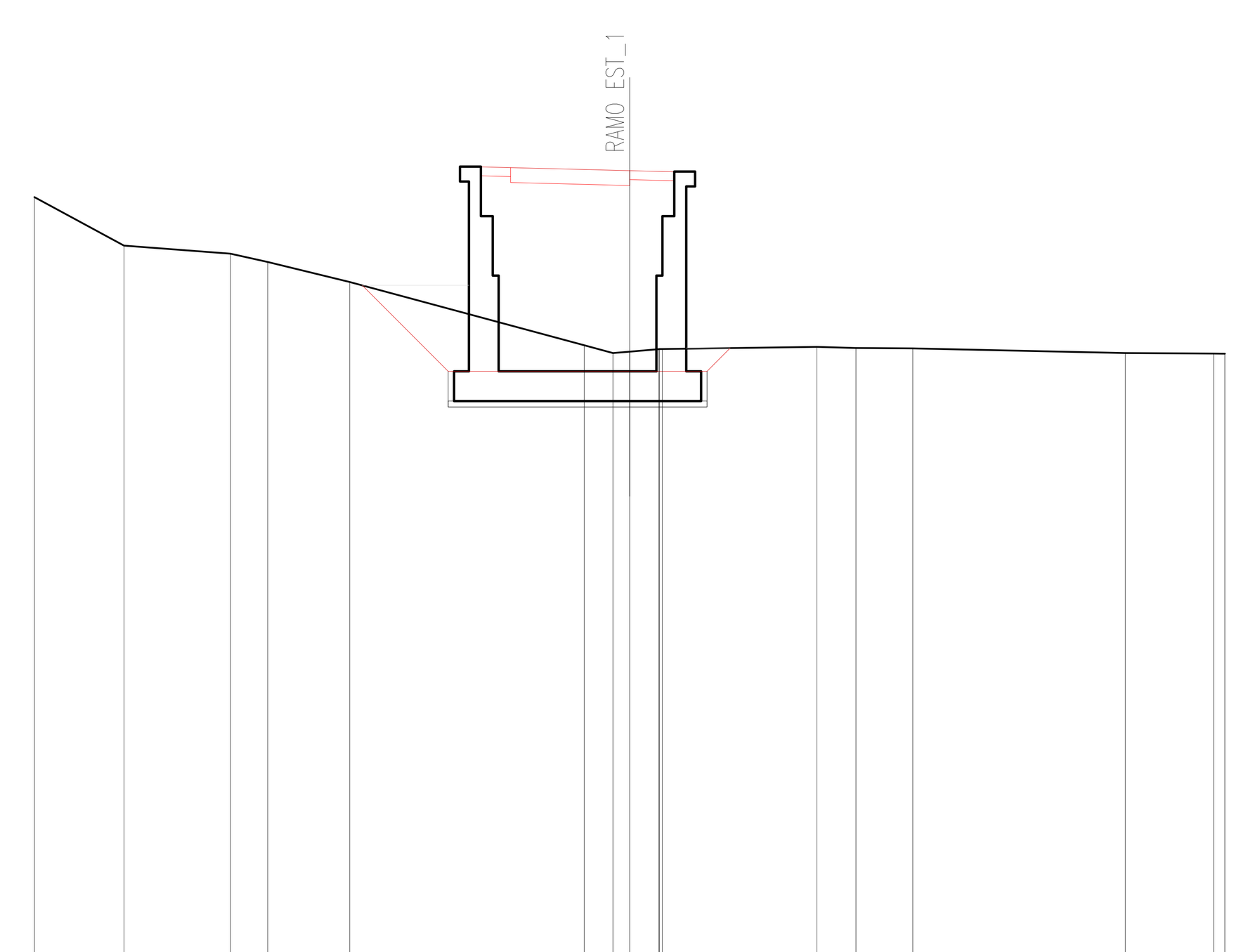

SCALA 1:200

QT.RIF. 10,000

QUOTE TERRENO	35,66 34,03 33,76 33,48 32,81 30,68 30,42 30,46 30,55 30,55 30,55 30,63 30,59 30,57 30,42 30,40 30,40
DIST.PARZIALI TERRENO	3,01 3,57 1,25 2,76 7,88 0,96 0,56 0,98 5,19 1,31 1,91 7,14 2,97 0,38
QUOTE PROGETTO	36,67 36,65 36,55 36,51
DIST.PARZIALI PROGETTO	1,00 4,00 1,50

Sz. 31 - 37

SEZIONE N. : 32

QT. PROGETTO : 35,767
DIST.PROG. : 598,436
DIST.PREC. : 20,000
DIST.SUCC. : 20,000

RILEVATI	
RILEVATO	35,748 mq
SOVRASTRUTTURA STRADALE	
STRATO DI USURA	6,500 m
MURI	
MURO	15,396 mq
SCAVO MURO	22,308 mq
RINTERRO MURO	6,944 mq
MAGRONE	1,740 mq

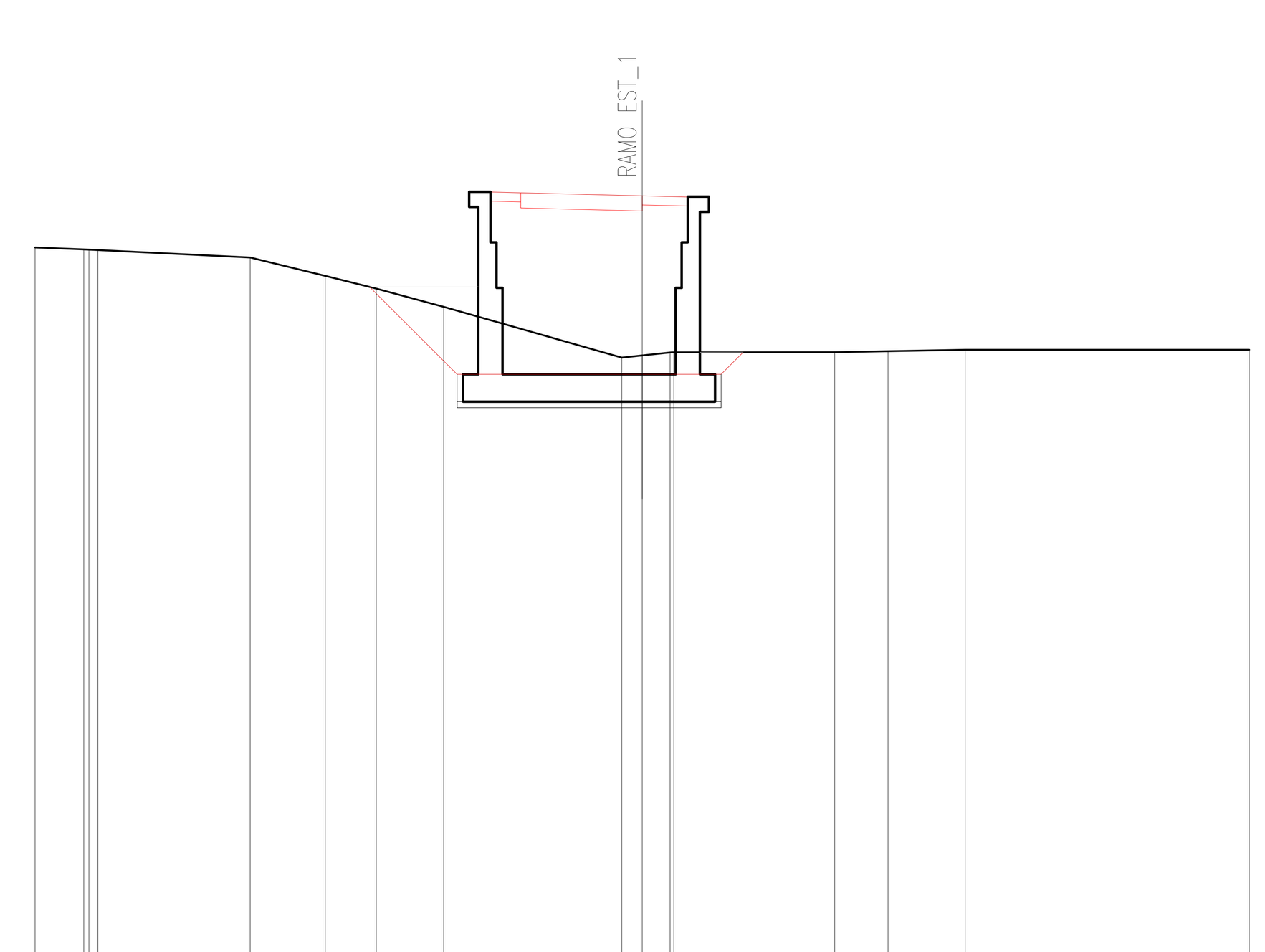

SCALA 1:200

QT.RIF. 10,000

QUOTE TERRENO	34,07 34,00 34,00 33,98 33,74 33,13 32,71 32,11 30,44 30,51 30,61 30,62 30,62 30,62 30,65 30,70 30,70
DIST.PARZIALI TERRENO	1,60 5,01 2,47 1,68 2,22 5,87 0,67 0,92 5,30 1,76 2,54 9,36
QUOTE PROGETTO	35,89 35,87 35,77 35,73
DIST.PARZIALI PROGETTO	1,00 4,00 1,50

Sz. 32 - 37

SEZIONE N. : 33

QT. PROGETTO : 34,892
DIST.PROG. : 618,436
DIST.PREC. : 20,000
DIST.SUCC. : 20,000

RILEVATI	
RILEVATO	28,960 mq
SOVRASTRUTTURA STRADALE	
STRATO DI USURA	6,500 m
MURI	
MURO	13,993 mq
SCAVO MURO	21,287 mq
RINTERRO MURO	7,506 mq
MAGRONE	1,740 mq

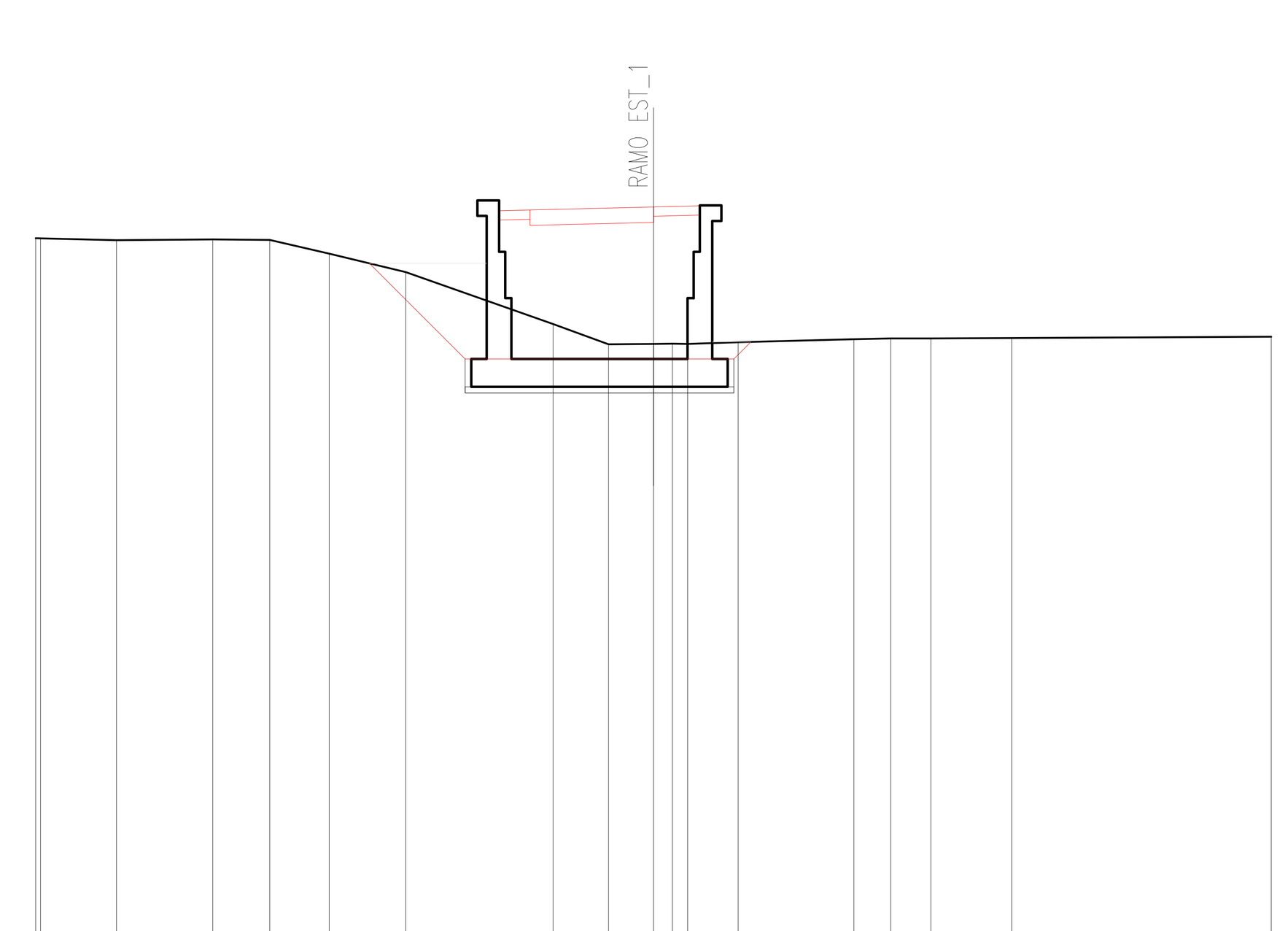

SCALA 1:200

QT.RIF. 10,000

QUOTE TERRENO	33,88 33,88 33,82 33,84 33,82 33,38 32,78 31,10 30,44 30,46 30,47 30,46 30,51 30,61 30,63 30,63 30,65 30,69
DIST.PARZIALI TERRENO	2,46 3,12 1,84 1,93 2,48 4,77 1,79 1,46 0,61 0,49 1,63 3,75 1,19 1,30 2,61 8,41
QUOTE PROGETTO	34,77 34,79 34,89 34,93
DIST.PARZIALI PROGETTO	1,00 4,00 1,50

Sz. 33 - 37

SEZIONE N. : 34

QT. PROGETTO : 34,067
DIST.PROG. : 638,436
DIST.PREC. : 20,000
DIST.SUCC. : 20,000

SCAVI E BONIFICHE	
SCOTICO	8,326 m
BONIFICA	2,498 mq
RILEVATI	
RILEVATO	22,475 mq
TERRENO VEGETALE	1,555 m
SOVRASTRUTTURA STRADALE	
STRATO DI USURA	6,950 m
MURI	
MURO	6,802 mq
SCAVO MURO	8,985 mq
RINTERRO MURO	0,841 mq
MAGRONE	1,140 mq

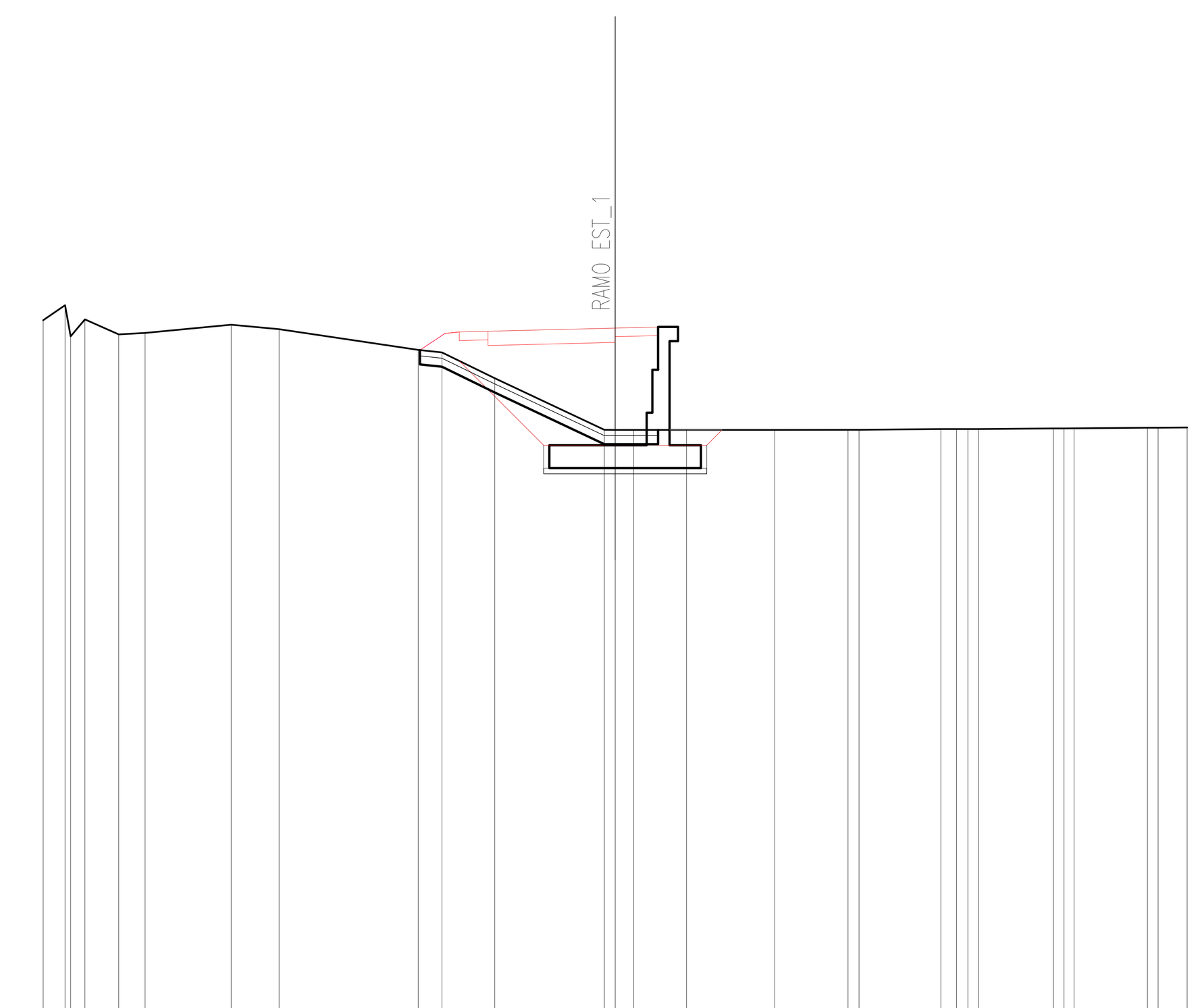

SCALA 1:200

QT.RIF. 10,000

QUOTE TERRENO	34,34 34,87 33,78 34,37 33,85 33,90 34,19 34,03 33,30 33,21 32,31 30,51 30,51 30,51 30,51 30,51 30,51 30,51 30,54 30,54 30,54 30,54 30,56 30,56 30,56 30,58 30,58 30,59
DIST.PARZIALI TERRENO	0,77 0,50 1,18 0,92 3,01 1,68 4,86 0,83 1,84 3,83 0,38 0,65 1,85 3,09 2,56 0,39 2,86 0,55 0,40 0,37 2,62 0,37 0,35 2,57 0,37 1,02
QUOTE PROGETTO	33,30 33,88 33,93 33,96 34,07 34,10
DIST.PARZIALI PROGETTO	0,88 0,50 1,00 4,45 1,50

Sz. 34 - 37

SEZIONE N. : 35

QT. PROGETTO : 33,594
DIST.PROG. : 658,436
DIST.PREC. : 20,000
DIST.SUCC. : 20,000

SCAVI E BONIFICHE	
STERRO	28,654 mq
SCOTICO	7,809 m
BONIFICA	2,441 mq
RILEVATI	
RILEVATO	12,256 mq
TERRENO VEGETALE	10,251 m
SOVRASTRUTTURA STRADALE	
STRATO DI USURA	14,626 m
MURI	
MURO	3,796 mq
SCAVO MURO	4,557 mq
RINTERRO MURO	0,235 mq
MAGRONE	0,700 mq
MANUFATTI	
CANALETTA	0,116 mq

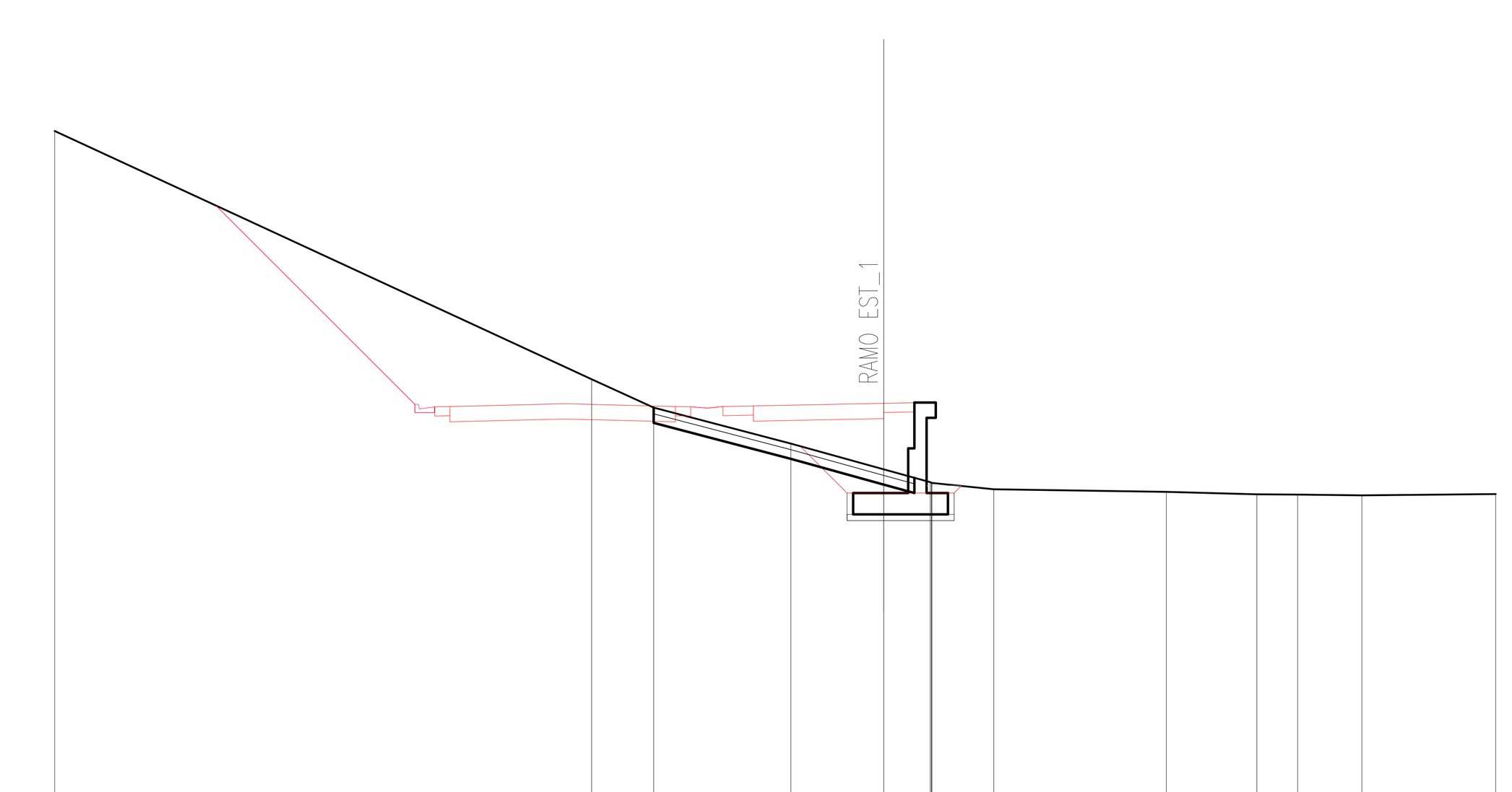

SCALA 1:200

QT.RIF. 20,000

QUOTE TERRENO	42,48 34,36 33,43 32,26 31,42 31,00 30,98 30,97 30,76 30,68 30,60 30,59 30,57 30,61
DIST.PARZIALI TERRENO	17,55 2,03 4,49 3,04 1,52 2,03 5,64 2,96 1,33 2,10 4,37
QUOTE PROGETTO	40,04 33,54 33,46 33,47 33,56 33,47 33,46 33,42 33,47 33,49 33,57 33,59
DIST.PARZIALI PROGETTO	6,50 0,65 0,50 3,76 3,61 0,50 0,55 0,50 1,00 4,26 1,00

Sz. 35 - 37

SEZIONE N. : 36

QT. PROGETTO : 33,500
DIST.PROG. : 678,436
DIST.PREC. : 20,000
DIST.SUCC. : 20,000

SCAVI E BONIFICHE	
STERRO	19,806 mq
SCOTICO	7,582 m
BONIFICA	2,648 mq
FOSSO	0,734 mq
RILEVATI	
RILEVATO	7,878 mq
TERRENO VEGETALE	12,755 m
SOVRASTRUTTURA STRADALE	
STRATO DI USURA	9,760 m
MANUFATTI	
CANALETTA	0,116 mq

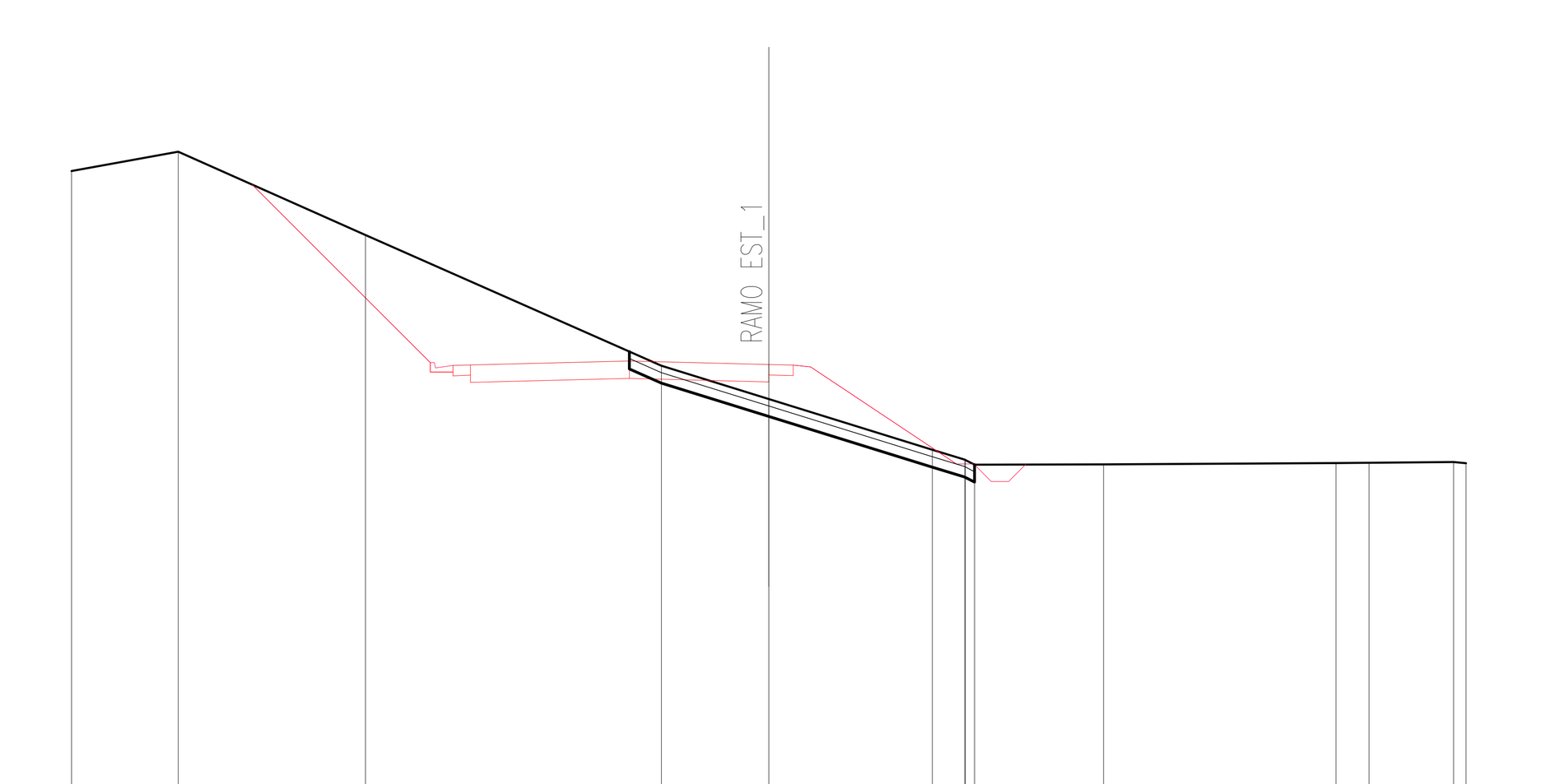

SCALA 1:200

QT.RIF. 20,000

QUOTE TERRENO	39,05 39,61 37,22 33,46 32,51 31,05 30,77 30,76 30,62 30,63 30,67 30,68 30,70 30,67
DIST.PARZIALI TERRENO	3,06 5,37 8,49 3,08 4,69 0,93 3,70 6,67 0,95 2,42 0,36
QUOTE PROGETTO	38,66 33,55 33,47 33,49 33,60 33,50 33,48 33,43 30,64
DIST.PARZIALI PROGETTO	5,11 0,65 0,50 4,56 4,00 0,70 0,50 4,18

Sz. 36 - 37

SEZIONE N. : 37

QT. PROGETTO : 33,500
DIST.PROG. : 698,436
DIST.PREC. : 20,000

SCAVI E BONIFICHE	
STERRO	1,797 mq
SCOTICO	4,210 m
BONIFICA	1,998 mq
FOSSO	0,910 mq
RILEVATI	
RILEVATO	4,815 mq
TERRENO VEGETALE	5,742 m
SOVRASTRUTTURA STRADALE	
STRATO DI USURA	4,000 m

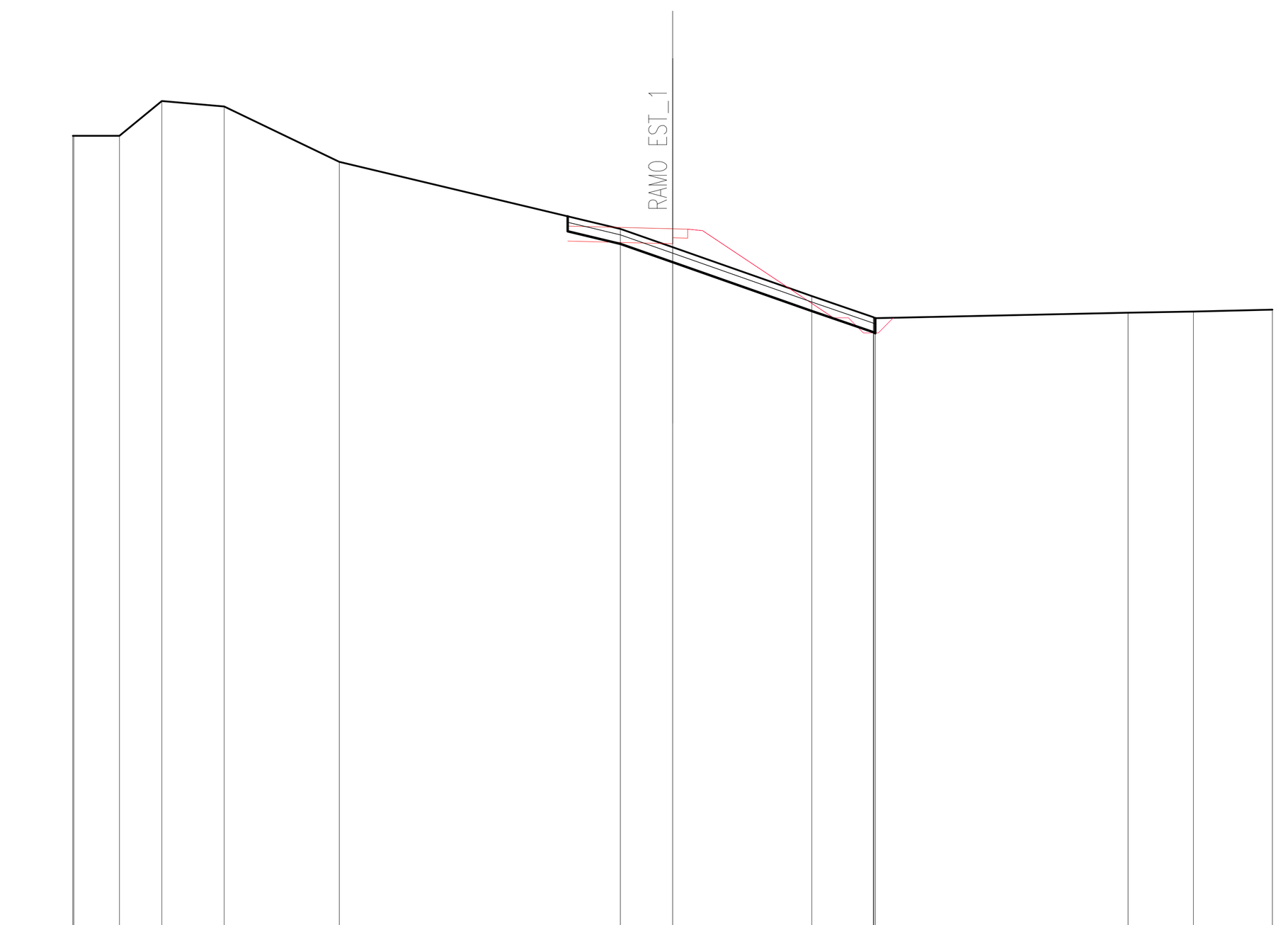

SCALA 1:200

QT.RIF. 10,000

QUOTE TERRENO	36,60 36,60 36,60 37,76 37,58 35,73 33,50 32,89 31,26 30,55 30,54 30,52 30,70 30,74 30,80
DIST.PARZIALI TERRENO	1,52 1,42 2,08 3,84 9,38 1,74 4,64 2,05 8,43 2,18 2,63
QUOTE PROGETTO	33,59 33,50 33,49 33,44 30,53
DIST.PARZIALI PROGETTO	3,50 0,50 0,50 4,36

Anas SpA

Area Compartimentale Lazio

AUTOSTRADA DEL GRANDE RACCORDO ANULARE
Lavori di Potenziamento dello
Svincolo Tiburtina
1° Stralcio Funzionale

PROGETTO DEFINITIVO

PROGETTAZIONE: PROGETTAZIONE GRANDI INFRASTRUTTURE - PROGIN SPA

PROGETTISTA:
Dott.Ing. Lorenzo Infante
Ordine degli Ingegneri Provincia di Salerno n° 3446

IL GEOLOGO:
Dott. Geol. Gianluca Pandolfi Elmi

IL RESPONSABILE DELL'INTEGRAZIONE DELLE PRESTAZIONI SPECIALISTICHE:
Prof. Ing. Antonio Grimaldi

COORDINATORE PER LA SICUREZZA IN FASE DI PROGETTAZIONE:
Dott. Ing. Michele Curiale

VISTO IL RESP. DEL PROCEDIMENTO
Dott. Ing. Achille Devitofranceschi

PROTOCOLLO | DATA

PROGETTAZIONE
PROGETTAZIONE GRANDI INFRASTRUTTURE PROGIN S.p.A. — Mandataria
Italtec Ingegneria s.r.l. — Mandante

ORDINE DEGLI INGEGNERI PROVINCIA DI SALERNO — DOTT. ING. LORENZO INFANTE — Albo N. 3446

PROGETTO STRADALE
RAMPE DI USCITA DAL GRA – (ZONA SUD)
SEZIONI TRASVERSALI RAMPA EST – RAMO EST 1 (TAV. 6 di 6)

CODICE PROGETTO	NOME FILE	REVISIONE	FOGLIO	SCALA:
PROGETTO DG1909 / LIV. PROG. D / N. PROG. 1701	P00PS03TRASZ14B.DWG CODICE ELAB. P00PS03TRASZ14	B	14 DI 16	1:200

REV.	DESCRIZIONE	DATA	REDATTO	VERIFICATO	APPROVATO
C					
B	EMISSIONE A SEGUITO OSSERVAZIONI CDS	MARZO 2020	L. Mazzoni	R. Velotta	L. Infante
A	EMISSIONE PER CDS	06/2017	M. Rossi	B. De Santis	L. Infante