SCAVI E BONIFICHE	
SCOTICO	17.80 m
BONIFICA	17.80 m
FOSSO	0.97 mq
RILEVATI	
RILEVATO	42.47 mq
TERRENO VEGETALE	12.09 m
SOVRASTRUTTURA STRADALE	
STRATO DI USURA	8.49 m
STRATO DI BINDER	8.49 m
STRATO DI BASE	8.49 m

SEZIONE N. : 1
QT. PROGETTO : 23.87
DIST.PROG. : 0+186.68

SEZIONE N. : 7
QT. PROGETTO : 23.84
DIST.PROG. : 0+125.00
DIST.PREC. : 25.00
DIST.SUCC. : 25.00

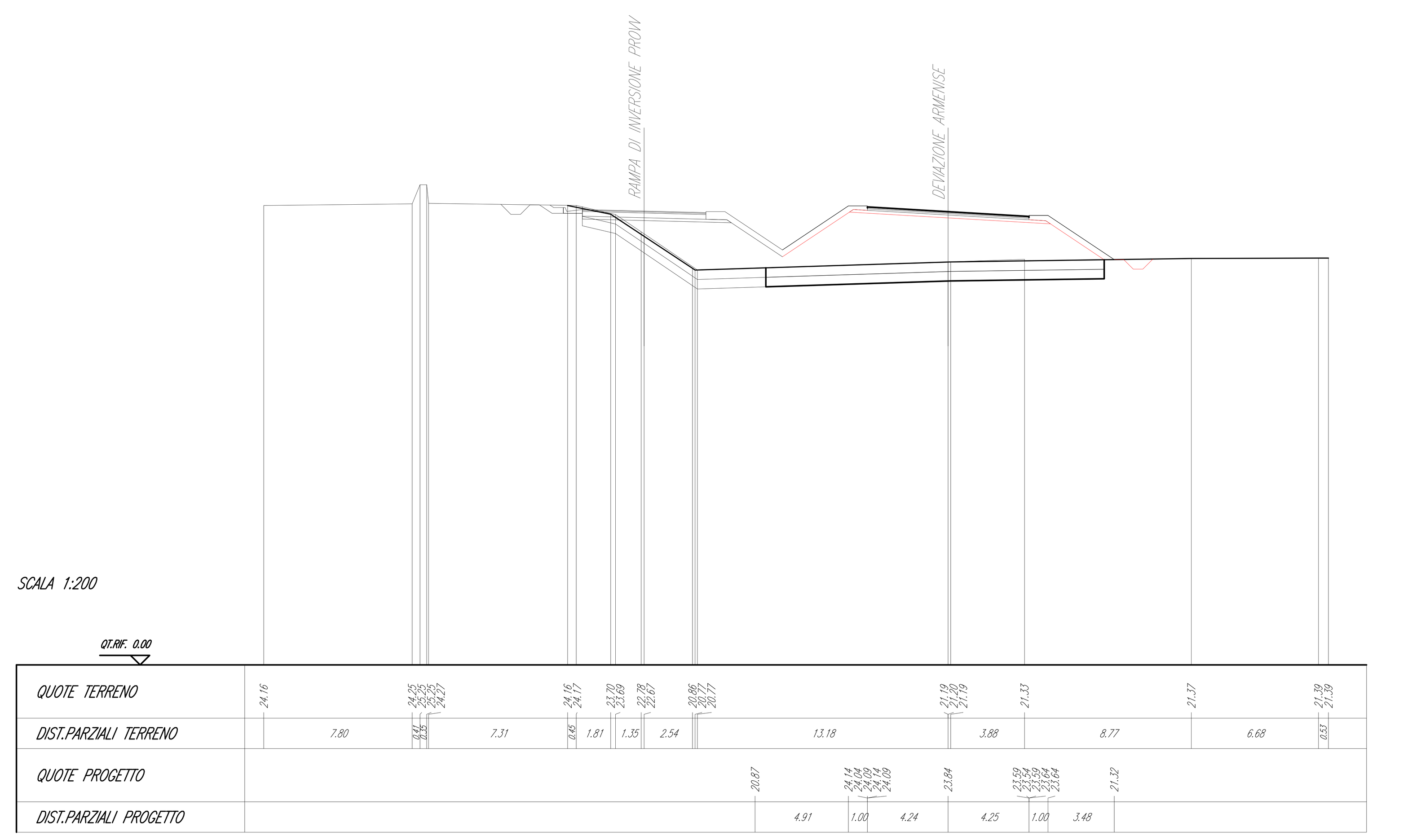

SCAVI E BONIFICHE	
SCOTICO	18.79 m
BONIFICA	18.79 m
FOSSO	1.06 mq
RILEVATI	
RILEVATO	51.07 mq
TERRENO VEGETALE	13.34 m
SOVRASTRUTTURA STRADALE	
STRATO DI USURA	8.41 m
STRATO DI BINDER	8.41 m
STRATO DI BASE	8.41 m

SEZIONE N. : 4
QT. PROGETTO : 26.68
DIST.PROG. : 0+266.83

SEZIONE N. : 10
QT. PROGETTO : 24.29
DIST.PROG. : 0+200.00
DIST.PREC. : 25.00
DIST.SUCC. : 25.00

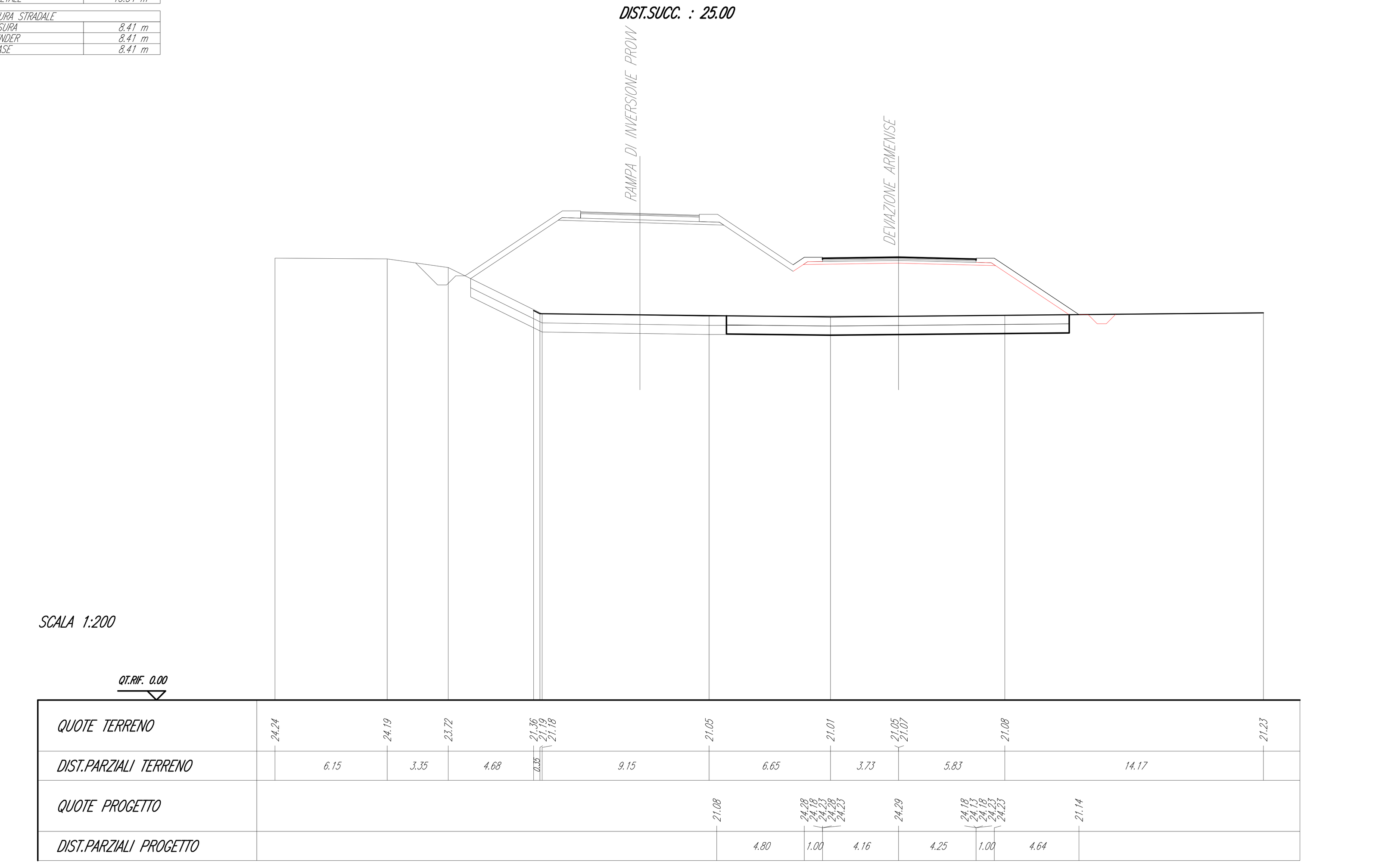

SCAVI E BONIFICHE	
SCOTICO	14.22 m
BONIFICA	14.22 m
FOSSO	3.88 mq
RILEVATI	
RILEVATO	18.31 mq
TERRENO VEGETALE	7.98 m
SOVRASTRUTTURA STRADALE	
STRATO DI USURA	8.50 m
STRATO DI BINDER	8.50 m
STRATO DI BASE	8.50 m
MANUFATTI	
CANALETTA	0.17 mq

SEZIONE N. : 2
QT. PROGETTO : 24.25
DIST.PROG. : 0+213.44

SEZIONE N. : 8
QT. PROGETTO : 23.99
DIST.PROG. : 0+150.00
DIST.PREC. : 25.00
DIST.SUCC. : 25.00

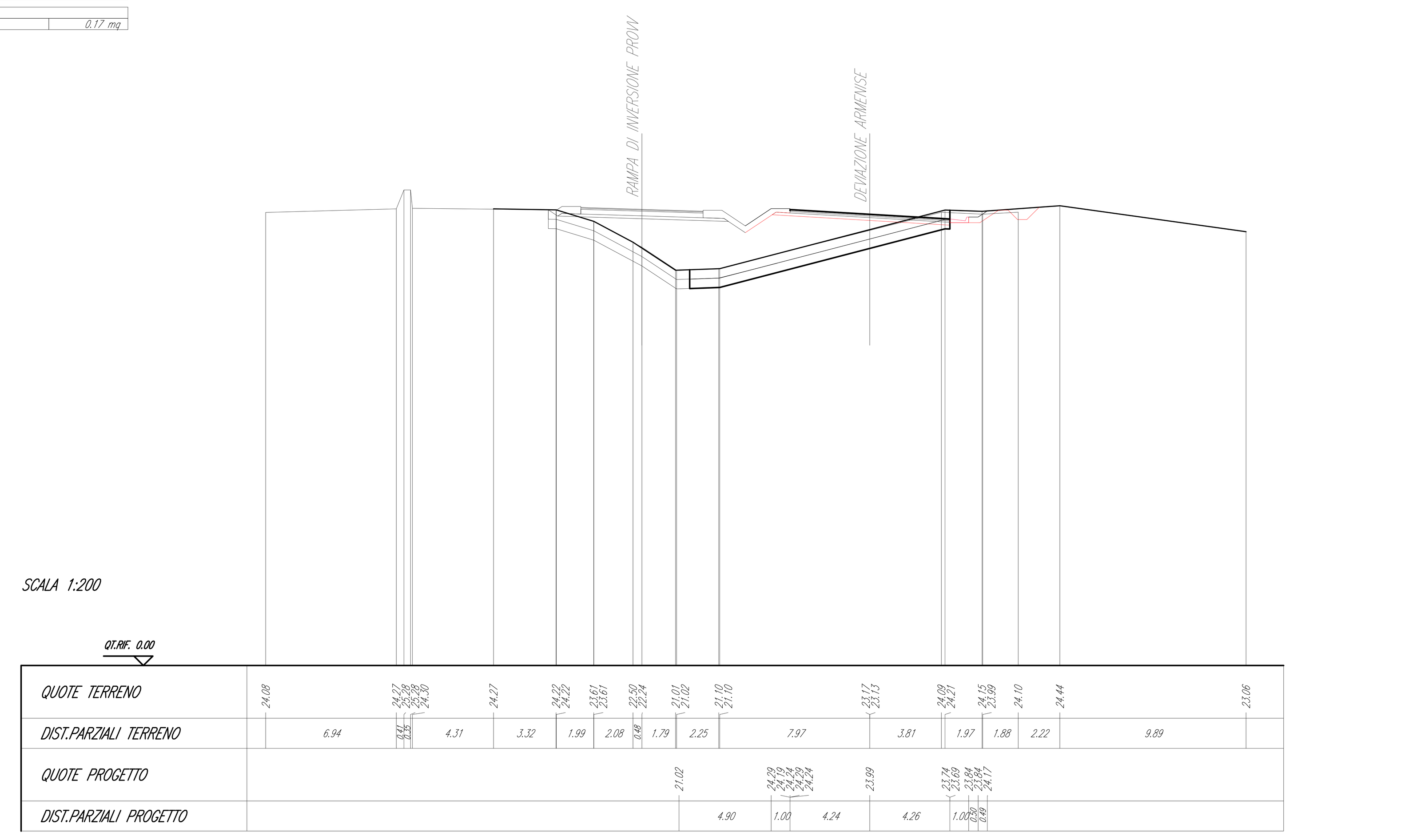

SCAVI E BONIFICHE	
SCOTICO	19.49 m
BONIFICA	19.49 m
FOSSO	1.04 mq
RILEVATI	
RILEVATO	55.39 mq
TERRENO VEGETALE	14.10 m
SOVRASTRUTTURA STRADALE	
STRATO DI USURA	8.50 m
STRATO DI BINDER	8.50 m
STRATO DI BASE	8.50 m

SEZIONE N. : 11
QT. PROGETTO : 24.44
DIST.PROG. : 0+225.00
DIST.PREC. : 25.00
DIST.SUCC. : 25.00

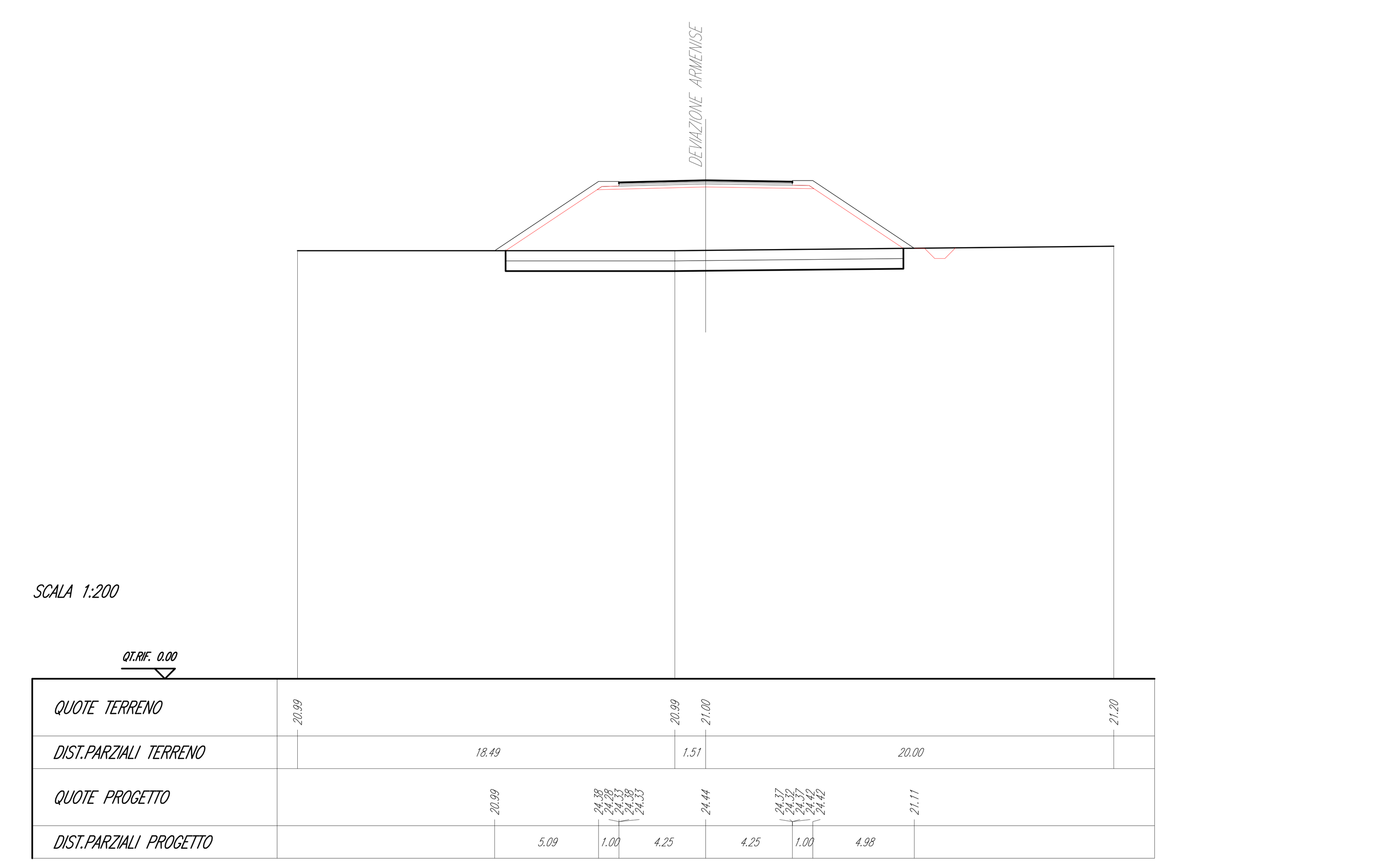

SCAVI E BONIFICHE	
SCOTICO	17.59 m
BONIFICA	17.59 m
FOSSO	1.02 mq
RILEVATI	
RILEVATO	45.24 mq
TERRENO VEGETALE	12.10 m
SOVRASTRUTTURA STRADALE	
STRATO DI USURA	8.22 m
STRATO DI BINDER	8.22 m
STRATO DI BASE	8.22 m

SEZIONE N. : 3
QT. PROGETTO : 25.16
DIST.PROG. : 0+240.48

SEZIONE N. : 9
QT. PROGETTO : 24.14
DIST.PROG. : 0+175.00
DIST.PREC. : 25.00
DIST.SUCC. : 25.00

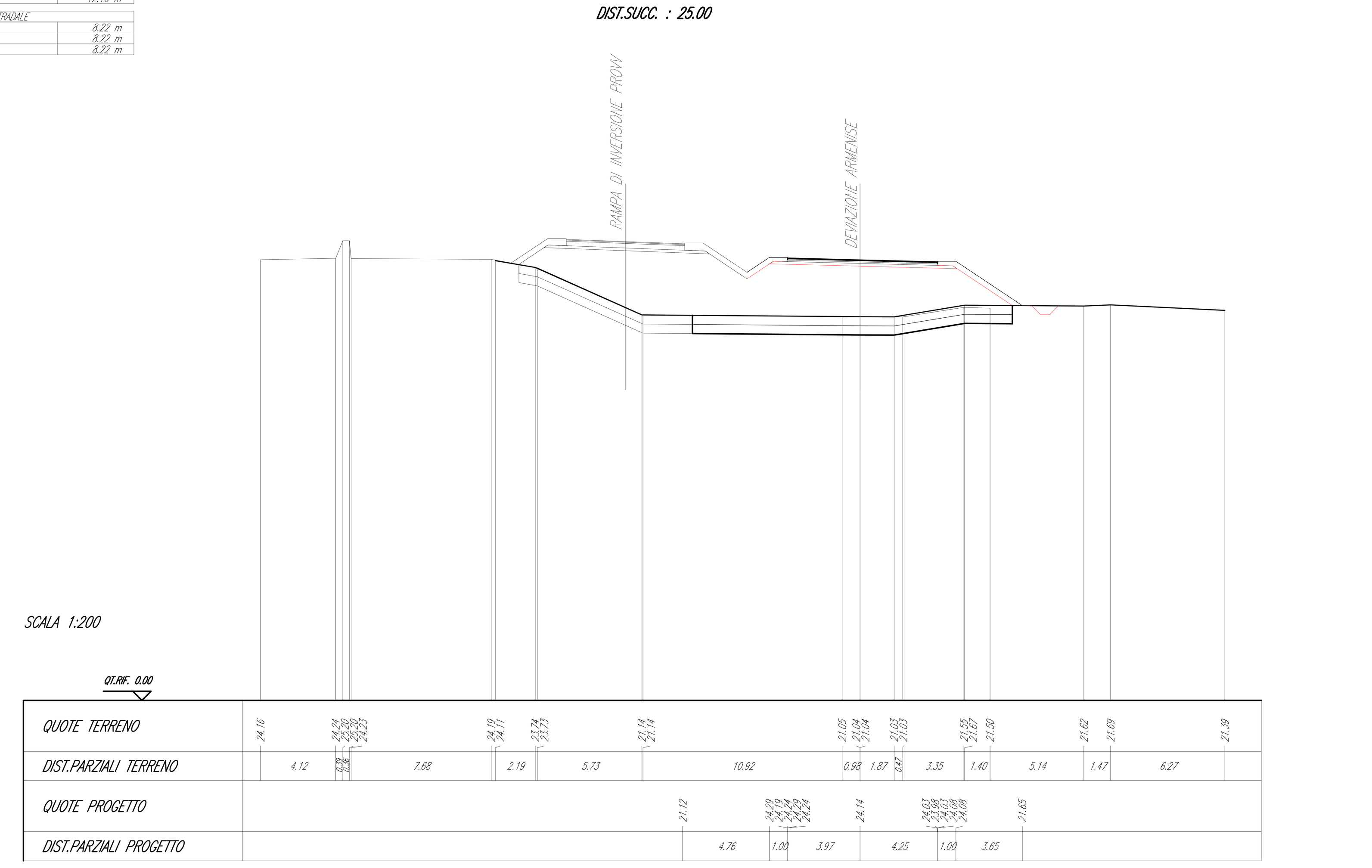

SCAVI E BONIFICHE	
SCOTICO	20.96 m
BONIFICA	20.96 m
FOSSO	1.09 mq
RILEVATI	
RILEVATO	66.03 mq
TERRENO VEGETALE	15.84 m
SOVRASTRUTTURA STRADALE	
STRATO DI USURA	8.50 m
STRATO DI BINDER	8.50 m
STRATO DI BASE	8.50 m

SEZIONE N. : 12
QT. PROGETTO : 24.58
DIST.PROG. : 0+250.00
DIST.PREC. : 25.00
DIST.SUCC. : 25.00

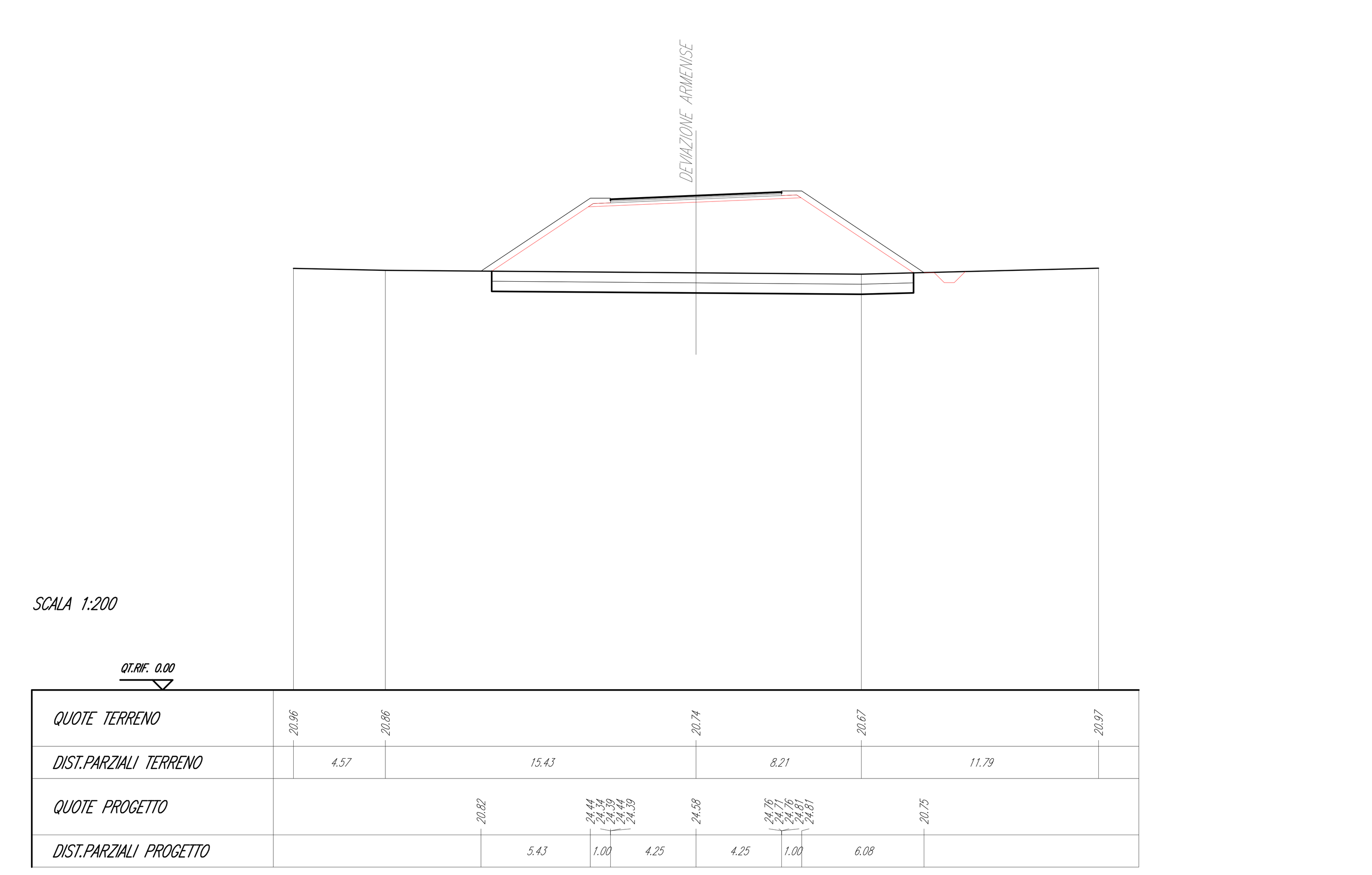

Anas SpA
Area Compartimentale Lazio

AUTOSTRADA DEL GRANDE RACCORDO ANULARE
Lavori di Potenziamento dello
Svincolo Tiburtina
1° Stralcio Funzionale

PROGETTO DEFINITIVO

PROGETTAZIONE: PROGETTAZIONE GRANDI INFRASTRUTTURE - PROGIN SPA

PROGETTISTA:
Dott.Ing. Lorenzo Infante
Ordine degli Ingegneri Provincia di Salerno n° 3446

IL GEOLOGO:
Dott. Geol. Gianluca Pandolfi Elmi

IL RESPONSABILE DELL'INTEGRAZIONE DELLE PRESTAZIONI SPECIALISTICHE:
Prof. Ing. Antonio Grimaldi

COORDINATORE PER LA SICUREZZA IN FASE DI PROGETTAZIONE:
Dott. Ing. Michele Curiale

VISTO IL RESP. DEL PROCEDIMENTO
Dott. Ing. Achille Devitofranceschi

PROTOCOLLO | DATA

PROGETTAZIONE
PROGETTAZIONE GRANDI INFRASTRUTTURE PROGIN S.p.A.
Mandataria
Italtec Ingegneria s.r.l.
Mandante

ORDINE DEGLI INGEGNERI PROVINCIA DI SALERNO
DOTT. ING. LORENZO INFANTE
Albo N. 3446

PROGETTO STRADALE
DEVIAZIONE DELLA VIABILITA' INTERFERITA – VIA ARMENISE
SEZIONI TRASVERSALI VIA ARMENISE – TAV. 2 di 4

CODICE PROGETTO (PROGETTO / LIV. PROG. / N. PROG.)	NOME FILE	REVISIONE	FOGLIO	SCALA:
DG1909 D 1701	P00PS04TRASZ02B.DWG CODICE ELAB. P00PS04TRASZ02	B	02 DI 04	1:200

REV.	DESCRIZIONE	DATA	REDATTO	VERIFICATO	APPROVATO
C					
B	EMISSIONE A SEGUITO OSSERVAZIONI CDS	MARZO 2020	L. Mazzoni	R. Velotta	L. Infante
A	EMISSIONE PER CDS	06/2017	M. Rossi	B. De Santis	L. Infante