SCAVI E BONIFICHE	
SCOTICO	21.74 m
BONIFICA	21.74 m
FOSSO	1.01 mq
RILEVATI	
RILEVATO	71.17 mq
TERRENO VEGETALE	16.80 m
SOVRASTRUTTURA STRADALE	
STRATO DI USURA	8.50 m
STRATO DI BINDER	8.50 m
STRATO DI BASE	8.50 m

SEZIONE N. : 13
QT. PROGETTO : 24.60
DIST.PROG. : 0+275.00
DIST.PREC. : 25.00
DIST.SUCC. : 25.00

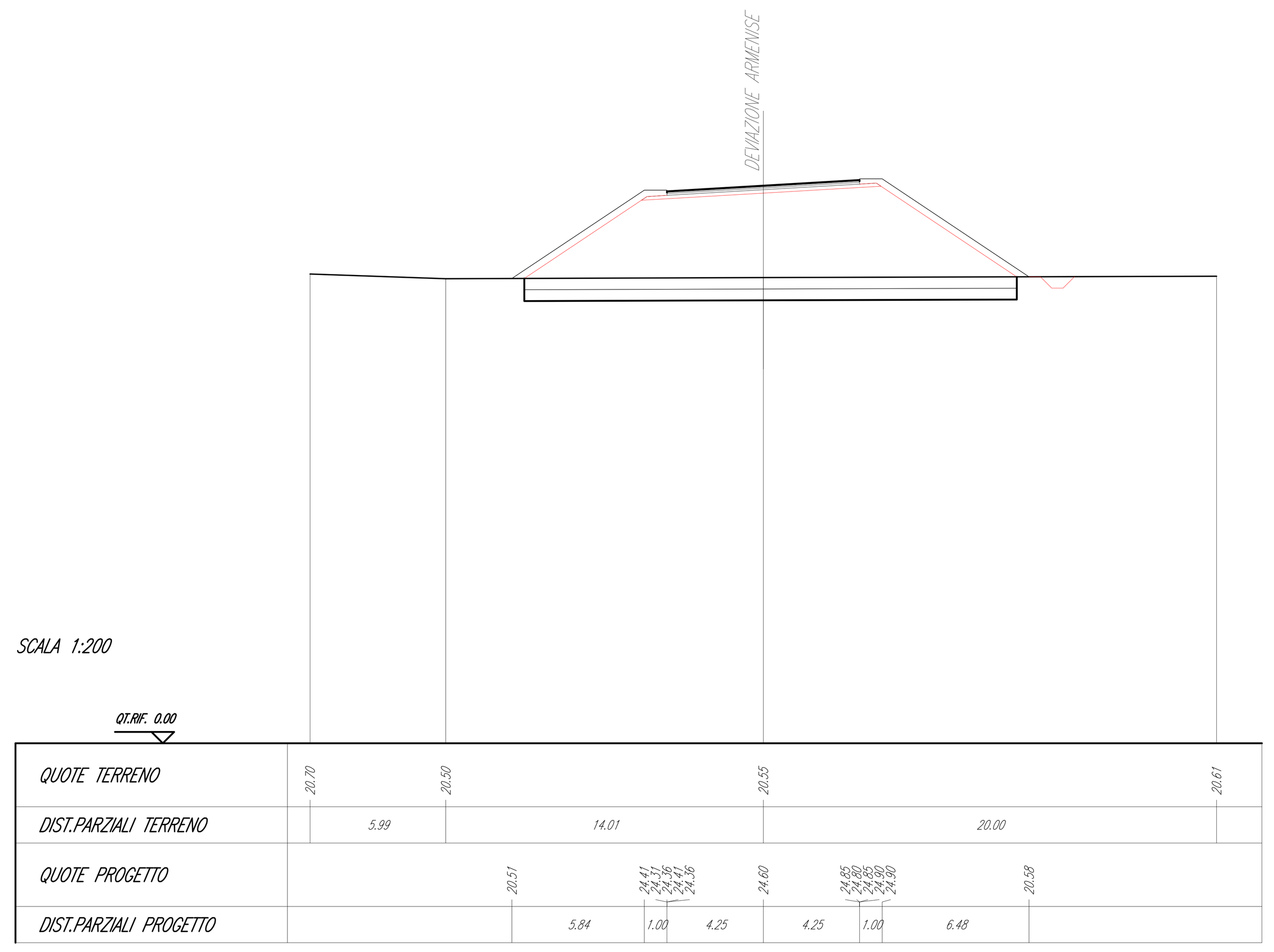

SCAVI E BONIFICHE	
SCOTICO	20.68 m
BONIFICA	20.68 m
FOSSO	1.09 mq
RILEVATI	
RILEVATO	64.53 mq
TERRENO VEGETALE	15.51 m
SOVRASTRUTTURA STRADALE	
STRATO DI USURA	8.50 m
STRATO DI BINDER	8.50 m
STRATO DI BASE	8.50 m

SEZIONE N. : 14
QT. PROGETTO : 24.54
DIST.PROG. : 0+300.00
DIST.PREC. : 25.00
DIST.SUCC. : 25.00

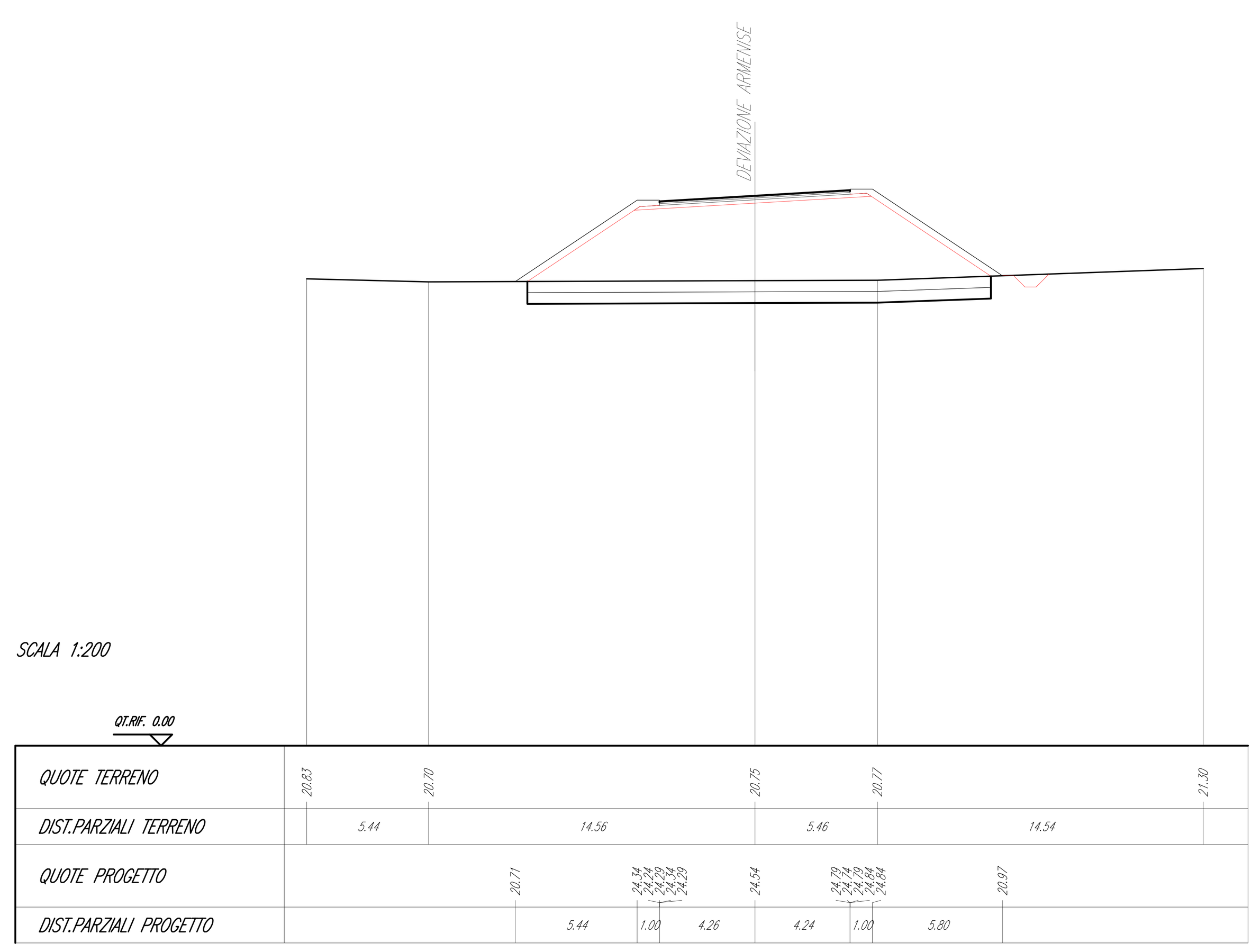

SCAVI E BONIFICHE	
SCOTICO	18.76 m
BONIFICA	18.76 m
FOSSO	1.08 mq
RILEVATI	
RILEVATO	50.46 mq
TERRENO VEGETALE	13.20 m
SOVRASTRUTTURA STRADALE	
STRATO DI USURA	8.50 m
STRATO DI BINDER	8.50 m
STRATO DI BASE	8.50 m

SEZIONE N. : 15
QT. PROGETTO : 24.47
DIST.PROG. : 0+325.00
DIST.PREC. : 25.00
DIST.SUCC. : 25.00

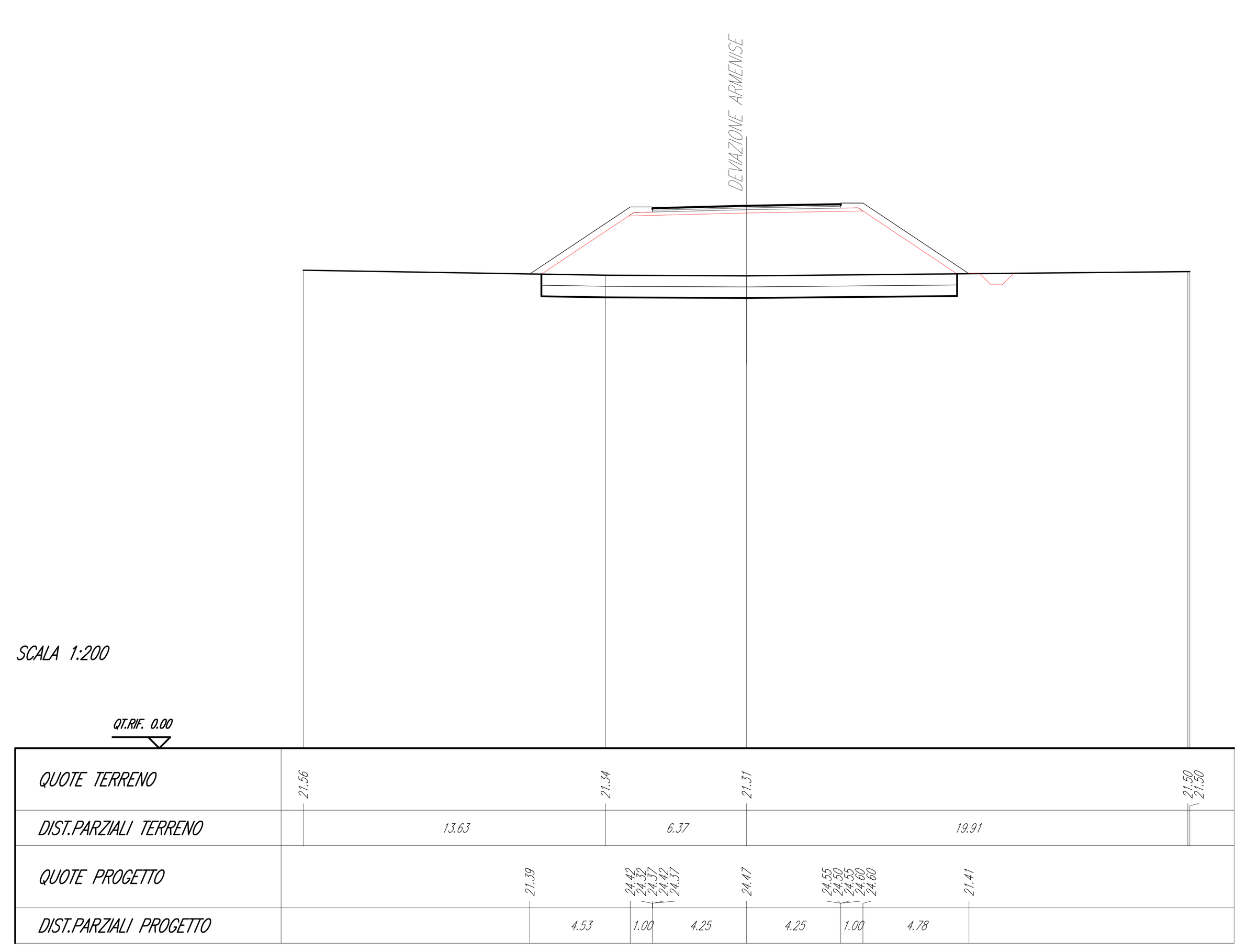

SCAVI E BONIFICHE	
SCOTICO	18.06 m
BONIFICA	18.06 m
FOSSO	1.17 mq
RILEVATI	
RILEVATO	44.84 mq
TERRENO VEGETALE	12.37 m
SOVRASTRUTTURA STRADALE	
STRATO DI USURA	8.50 m
STRATO DI BINDER	8.50 m
STRATO DI BASE	8.50 m

SEZIONE N. : 16
QT. PROGETTO : 24.41
DIST.PROG. : 0+350.00
DIST.PREC. : 25.00
DIST.SUCC. : 25.00



SCAVI E BONIFICHE	
SCOTICO	13.72 m
BONIFICA	13.72 m
FOSSO	0.98 mq
RILEVATI	
RILEVATO	19.49 mq
TERRENO VEGETALE	6.53 m
SOVRASTRUTTURA STRADALE	
STRATO DI USURA	8.50 m
STRATO DI BINDER	8.50 m
STRATO DI BASE	8.50 m

SEZIONE N. : 17
QT. PROGETTO : 24.45
DIST.PROG. : 0+375.00
DIST.PREC. : 25.00
DIST.SUCC. : 25.00

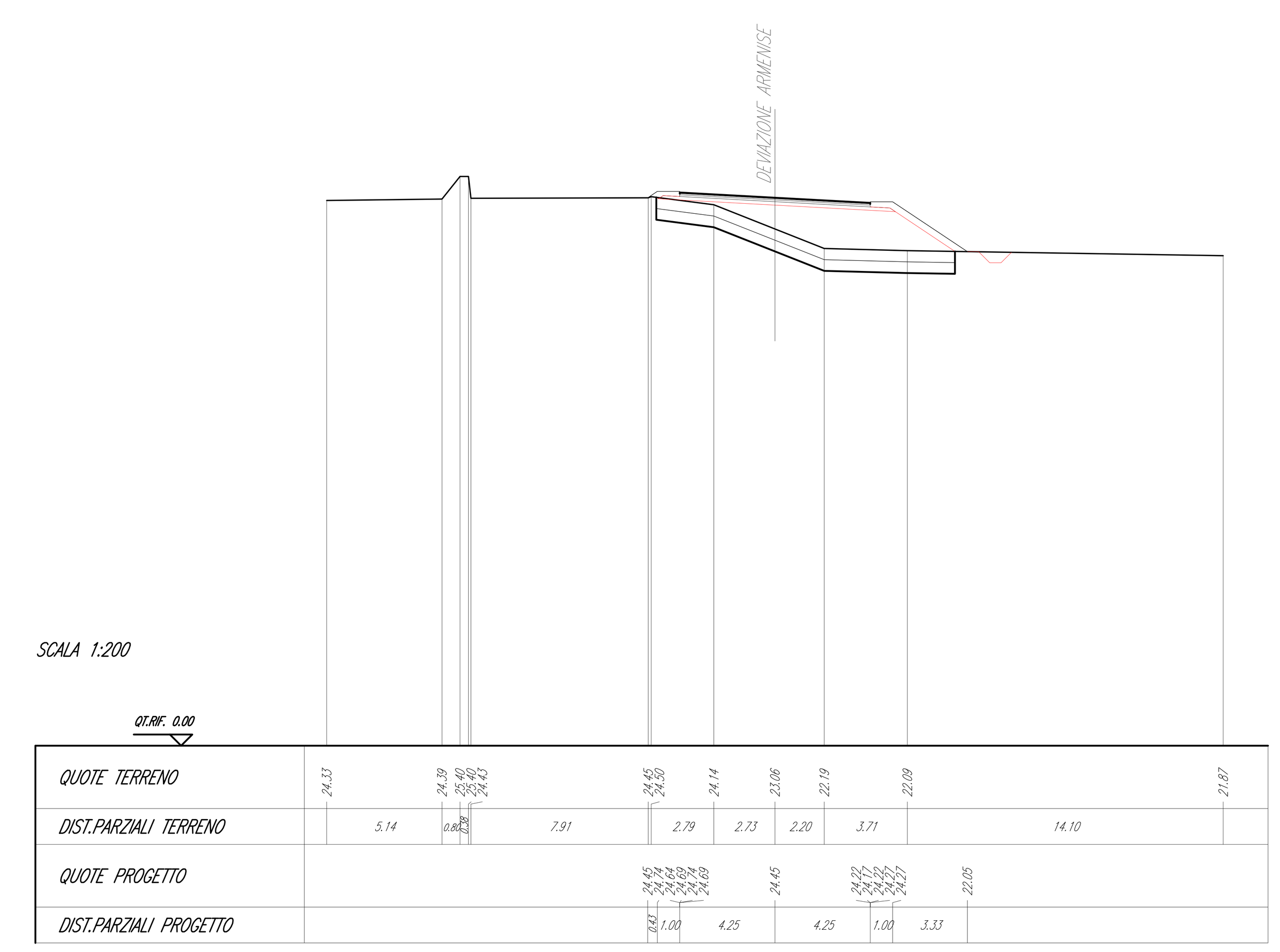

SCAVI E BONIFICHE	
FOSSO	1.70 mq
RILEVATI	
TERRENO VEGETALE	6.54 m
SOVRASTRUTTURA STRADALE	
STRATO DI USURA	8.50 m
STRATO DI BINDER	8.50 m
STRATO DI BASE	8.50 m

SEZIONE N. : 18
QT. PROGETTO : 24.63
DIST.PROG. : 0+400.00
DIST.PREC. : 25.00
DIST.SUCC. : 25.00

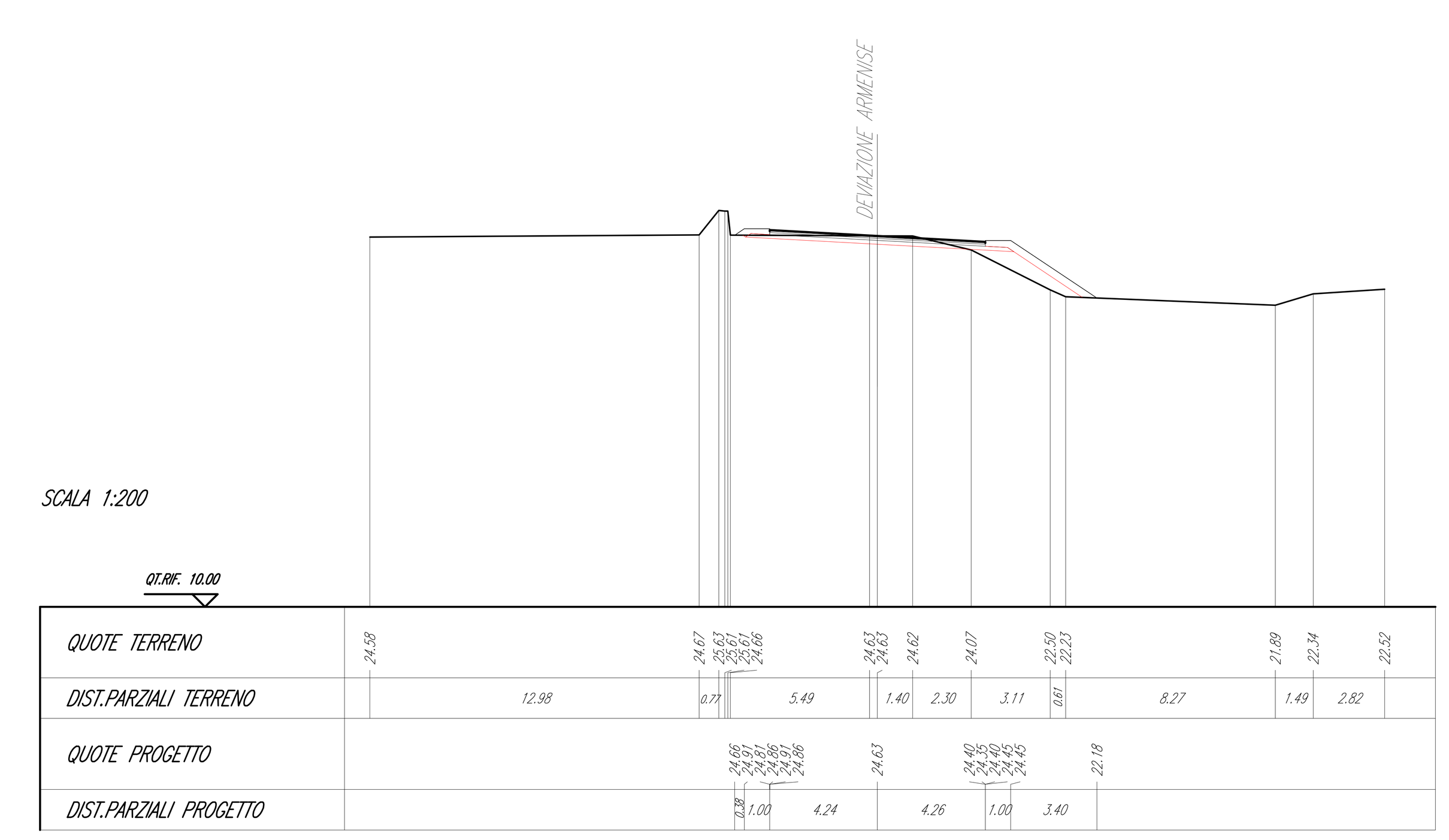

Anas SpA

Area Compartimentale Lazio

AUTOSTRADA DEL GRANDE RACCORDO ANULARE
Lavori di Potenziamento dello
Svincolo Tiburtina
1° Stralcio Funzionale

PROGETTO DEFINITIVO

PROGETTAZIONE: PROGETTAZIONE GRANDI INFRASTRUTTURE - PROGIN SPA

PROGETTISTA:
Dott.Ing. Lorenzo Infante
Ordine degli Ingegneri Provincia di Salerno n° 3446

IL GEOLOGO:
Dott. Geol. Gianluca Pandolfi Elmi

IL RESPONSABILE DELL'INTEGRAZIONE DELLE PRESTAZIONI SPECIALISTICHE:
Prof. Ing. Antonio Grimaldi

COORDINATORE PER LA SICUREZZA IN FASE DI PROGETTAZIONE:
Dott. Ing. Michele Curiale

VISTO IL RESP. DEL PROCEDIMENTO
Dott. Ing. Achille Devitofranceschi

PROTOCOLLO | DATA

PROGETTAZIONE
PROGETTAZIONE GRANDI INFRASTRUTTURE PROGIN S.p.A. — Mandataria
Italtec Ingegneria s.r.l. — Mandante

PROGETTO STRADALE
DEVIAZIONE DELLA VIABILITA' INTERFERITA – VIA ARMENISE
SEZIONI TRASVERSALI VIA ARMENISE – TAV. 3 di 4

CODICE PROGETTO (PROGETTO / LIV. PROG. / N. PROG.)	NOME FILE / CODICE ELAB.	REVISIONE	FOGLIO	SCALA:
DG1909 D 1701	P00PS04TRASZ03B.DWG / P00PS04TRASZ03	B	03 DI 04	1:200

REV.	DESCRIZIONE	DATA	REDATTO	VERIFICATO	APPROVATO
C					
B	EMISSIONE A SEGUITO OSSERVAZIONI CDS	MARZO 2020	L. Mazzoni	R. Velotta	L. Infante
A	EMISSIONE PER CDS	06/2017	M. Rossi	B. De Santis	L. Infante