SCAVI E BONIFICHE	
SCOTICO	11.85 m
BONIFICA	11.85 m
FOSSO	1.02 mq
RILEVATI	
RILEVATO	10.60 mq
TERRENO VEGETALE	6.51 m
SOVRASTRUTTURA STRADALE	
STRATO DI USURA	6.50 m
STRATO DI BINDER	6.50 m
STRATO DI BASE	6.50 m
MANUFATTI	
CANALETTA	0.17 mq

SEZIONE N. : 8
QT. PROGETTO : 23.88
DIST.PROG. : 0+150.00
DIST.PREC. : 25.00
DIST.SUCC. : 25.00

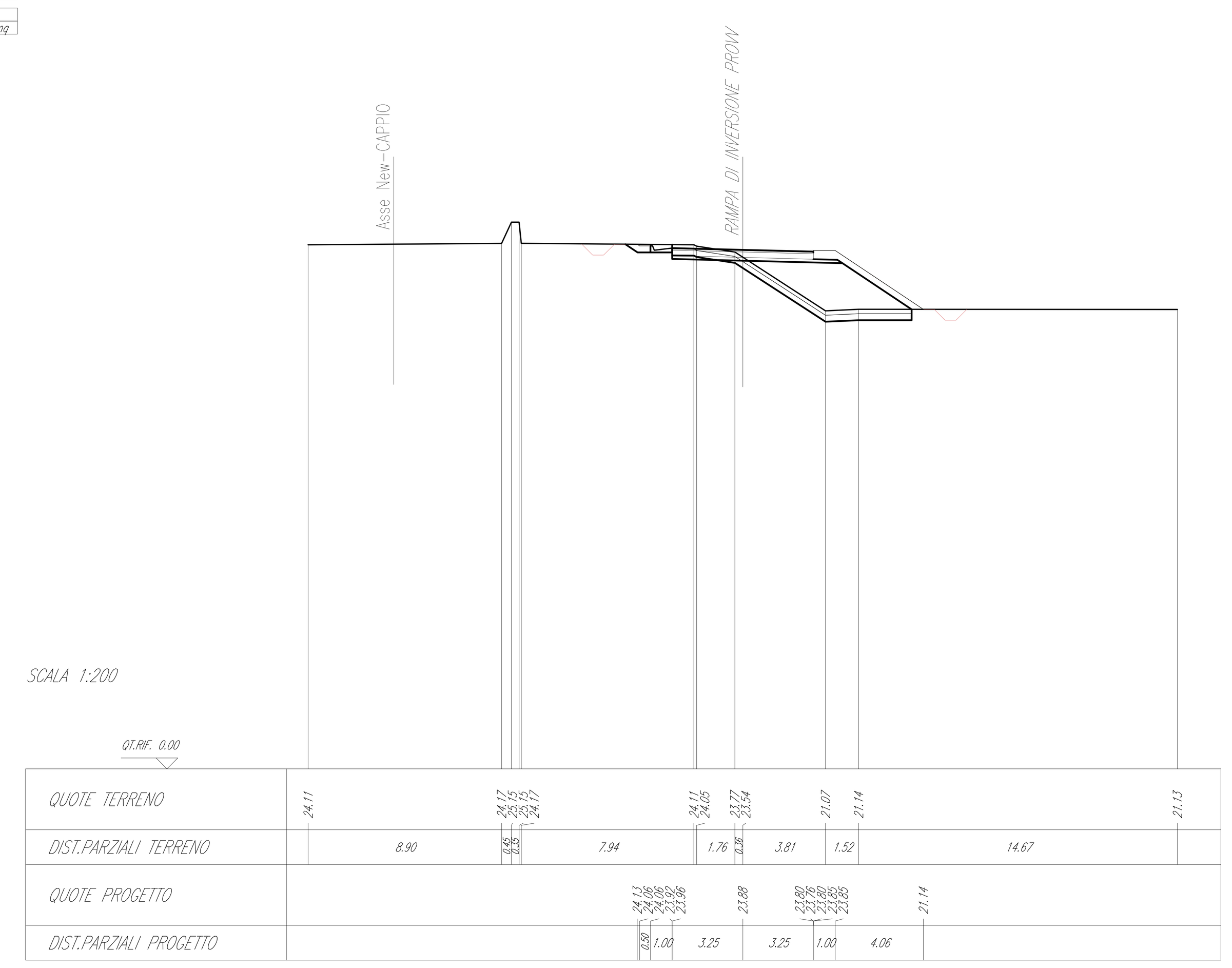

SCAVI E BONIFICHE	
SCOTICO	12.52 m
BONIFICA	12.52 m
FOSSO	1.44 mq
RILEVATI	
RILEVATO	20.84 mq
TERRENO VEGETALE	6.95 m
SOVRASTRUTTURA STRADALE	
STRATO DI USURA	6.50 m
STRATO DI BINDER	6.50 m
STRATO DI BASE	6.50 m

SEZIONE N. : 11
QT. PROGETTO : 24.58
DIST.PROG. : 0+225.00
DIST.PREC. : 25.00
DIST.SUCC. : 25.00

SEZIONE N. : 3
QT. PROGETTO : 24.05
DIST.PROG. : 0+160.68

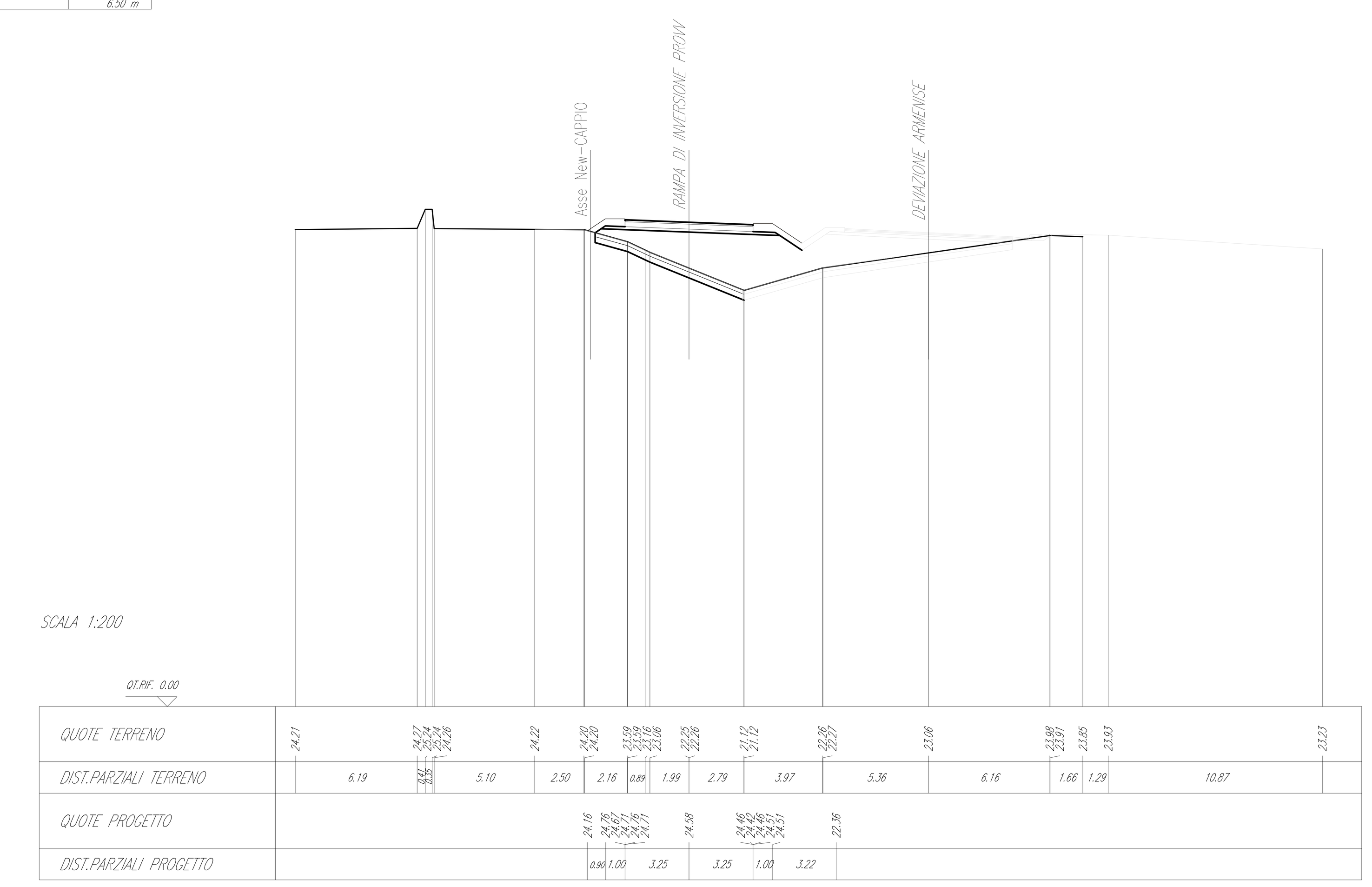

SCAVI E BONIFICHE	
SCOTICO	12.23 m
BONIFICA	12.23 m
FOSSO	1.10 mq
RILEVATI	
RILEVATO	14.08 mq
TERRENO VEGETALE	6.83 m
SOVRASTRUTTURA STRADALE	
STRATO DI USURA	6.50 m
STRATO DI BINDER	6.50 m
STRATO DI BASE	6.50 m
MANUFATTI	
CANALETTA	0.17 mq

SEZIONE N. : 9
QT. PROGETTO : 23.87
DIST.PROG. : 0+175.00
DIST.PREC. : 25.00
DIST.SUCC. : 25.00

SEZIONE N. : 1
QT. PROGETTO : 23.77
DIST.PROG. : 0+114.27

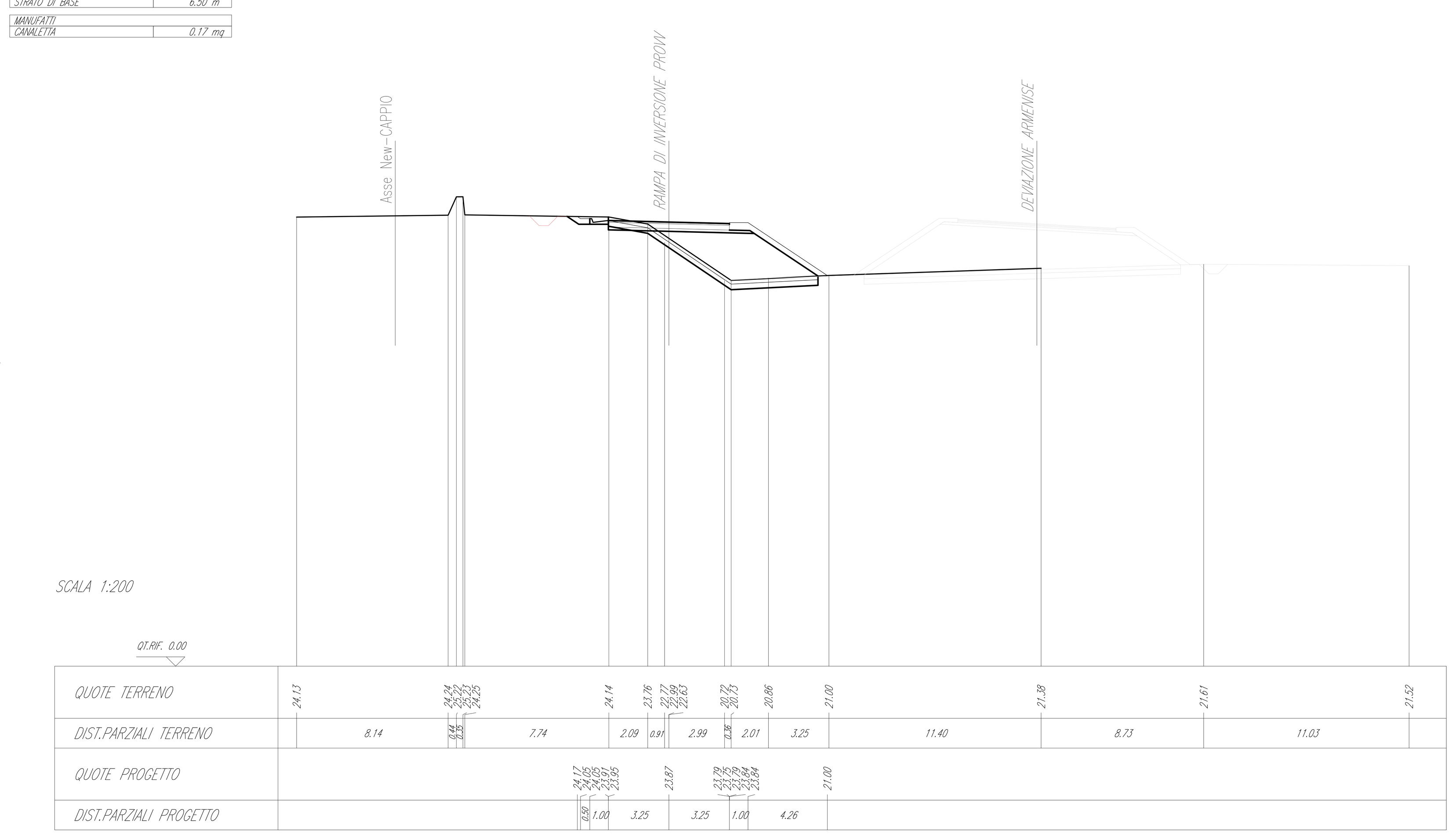

SCAVI E BONIFICHE	
SCOTICO	18.05 m
BONIFICA	18.05 m
FOSSO	1.46 mq
RILEVATI	
RILEVATO	53.28 mq
TERRENO VEGETALE	13.85 m
SOVRASTRUTTURA STRADALE	
STRATO DI USURA	6.50 m
STRATO DI BINDER	6.50 m
STRATO DI BASE	6.50 m

SEZIONE N. : 12
QT. PROGETTO : 25.63
DIST.PROG. : 0+250.00
DIST.PREC. : 25.00
DIST.SUCC. : 24.47

SEZIONE N. : 4
QT. PROGETTO : 24.19
DIST.PROG. : 0+183.90

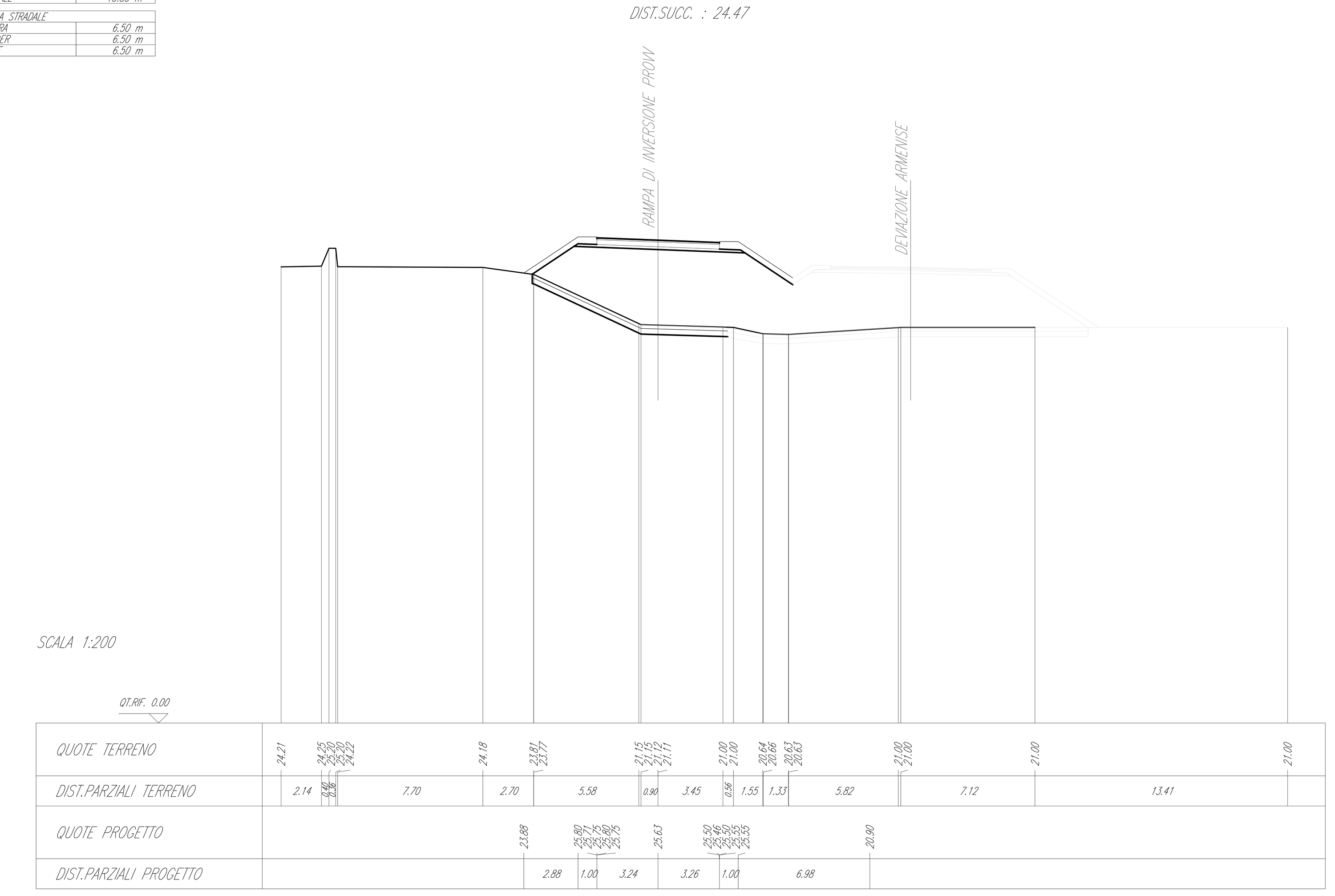

SCAVI E BONIFICHE	
SCOTICO	12.34 m
BONIFICA	12.34 m
FOSSO	1.06 mq
RILEVATI	
RILEVATO	17.81 mq
TERRENO VEGETALE	7.10 m
SOVRASTRUTTURA STRADALE	
STRATO DI USURA	6.50 m
STRATO DI BINDER	6.50 m
STRATO DI BASE	6.50 m
MANUFATTI	
CANALETTA	0.17 mq

SEZIONE N. : 10
QT. PROGETTO : 23.97
DIST.PROG. : 0+200.00
DIST.PREC. : 25.00
DIST.SUCC. : 25.00

SEZIONE N. : 2
QT. PROGETTO : 23.91
DIST.PROG. : 0+137.42



SCAVI E BONIFICHE	
SCOTICO	23.63 m
BONIFICA	23.63 m
FOSSO	2.09 mq
RILEVATI	
RILEVATO	95.87 mq
TERRENO VEGETALE	20.92 m
SOVRASTRUTTURA STRADALE	
STRATO DI USURA	6.50 m
STRATO DI BINDER	6.50 m
STRATO DI BASE	6.50 m

SEZIONE N. : 13
QT. PROGETTO : 27.22
DIST.PROG. : 0+274.47
DIST.PREC. : 24.47

SEZIONE N. : 5
QT. PROGETTO : 24.33
DIST.PROG. : 0+207.57

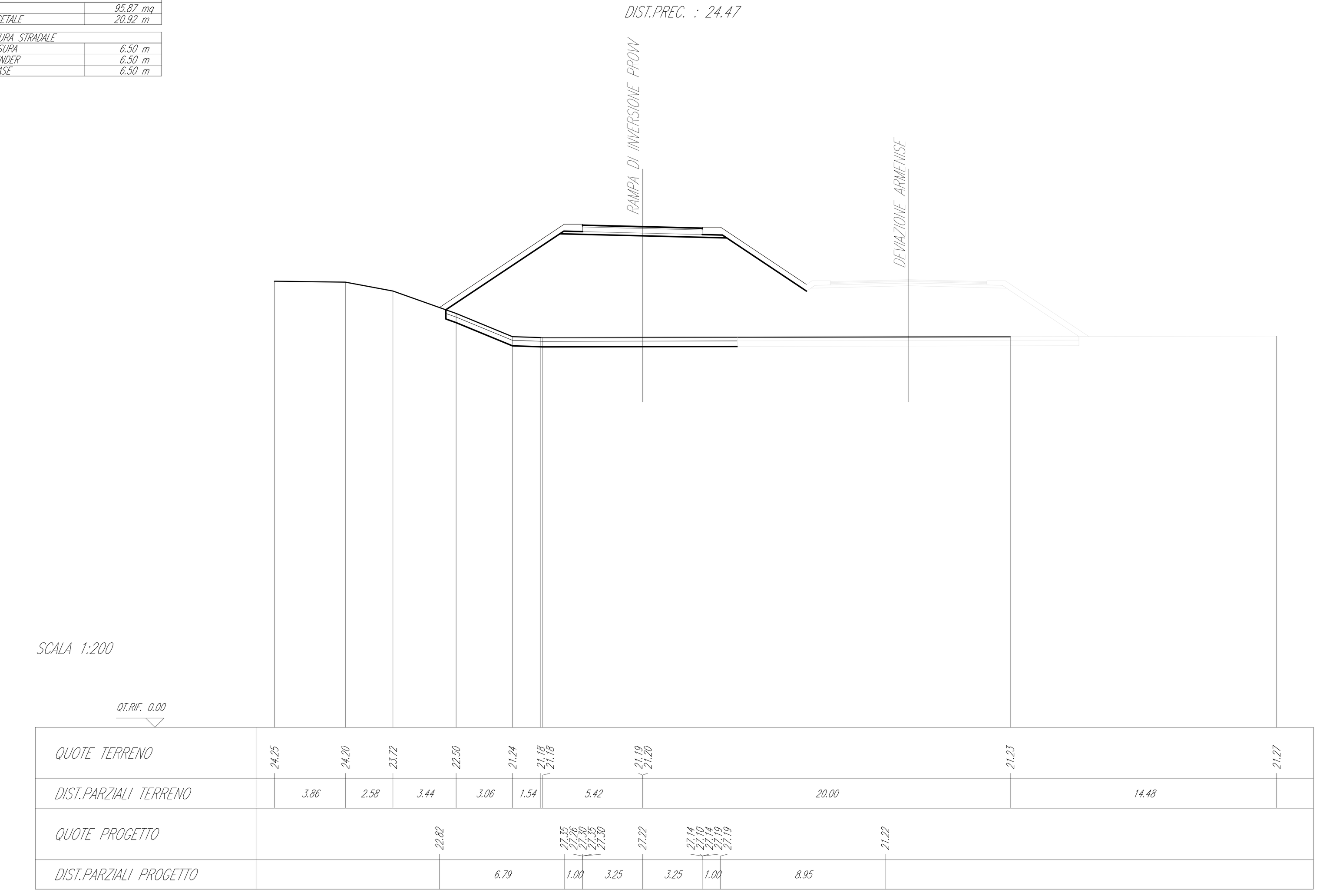

Anas SpA

Area Compartimentale Lazio

AUTOSTRADA DEL GRANDE RACCORDO ANULARE
Lavori di Potenziamento dello
Svincolo Tiburtina
1° Stralcio Funzionale

PROGETTO DEFINITIVO

PROGETTAZIONE: PROGETTAZIONE GRANDI INFRASTRUTTURE - PROGIN SPA

PROGETTISTA: *Dott.Ing. Lorenzo Infante* — *Ordine degli Ingegneri Provincia di Salerno n° 3446*

IL GEOLOGO: *Dott. Geol. Gianluca Pandolfi Elmi*

IL RESPONSABILE DELL'INTEGRAZIONE DELLE PRESTAZIONI SPECIALISTICHE: *Prof. Ing. Antonio Grimaldi*

COORDINATORE PER LA SICUREZZA IN FASE DI PROGETTAZIONE: *Dott. Ing. Michele Curiale*

VISTO IL RESP. DEL PROCEDIMENTO: *Dott. Ing. Achille Devitofranceschi*

PROTOCOLLO | DATA

PROGETTAZIONE: PROGETTAZIONE GRANDI INFRASTRUTTURE PROGIN S.p.A. — Mandataria; Italtec Ingegneria s.r.l. — Mandante

ORDINE DEGLI INGEGNERI PROVINCIA DI SALERNO — DOTT. ING. LORENZO INFANTE — Albo N. 3446

PROGETTO STRADALE

DEVIAZIONE DELLA VIABILITA' INTERFERITA – VIA ARMENISE
SEZIONI TRASVERSALI RAMPA PROVVISORIA – TAV. 2 di 2

CODICE PROGETTO (PROGETTO / LIV. PROG. / N. PROG.)	NOME FILE	REVISIONE	FOGLIO	SCALA:
DG1909 D 1701	P00PS04TRASZ06B.DWG — CODICE ELAB. P00PS04TRASZ06	B	02 DI 02	1:200

REV.	DESCRIZIONE	DATA	REDATTO	VERIFICATO	APPROVATO
C					
B	EMISSIONE A SEGUITO OSSERVAZIONI CDS	MARZO 2020	L. Mazzoni	R. Velotta	L. Infante
A	EMISSIONE PER CDS	06/2017	M. Rossi	B. De Santis	L. Infante