VASCA DI DISEPRSIONE
SCALA: 1:200

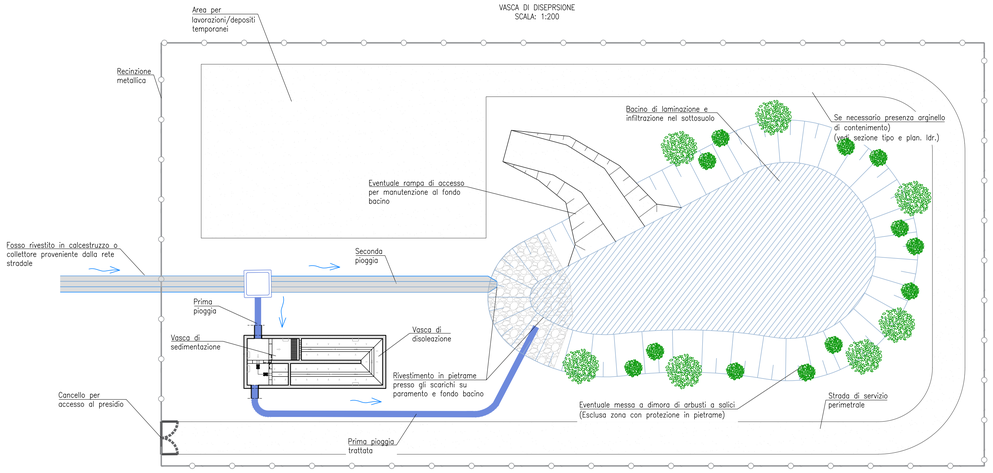

PARTICOLARE CANCELLO E RECINZIONE
SCALA 1:50

CANCELLO VISTA FRONTALE

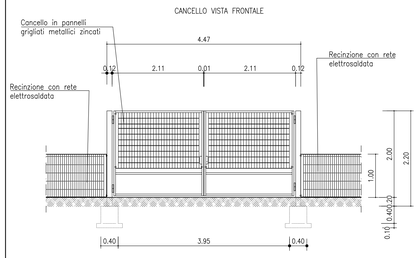

PARTICOLARE MONTANTE

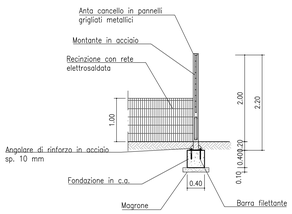

VASCA TRATTAMENTO PRIMARIO: SEDIMENTAZIONE E DISOLEATURA
SCALA 1:50

EVENTUALE BYPASS

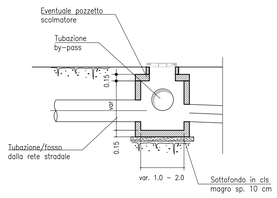

PROFILO

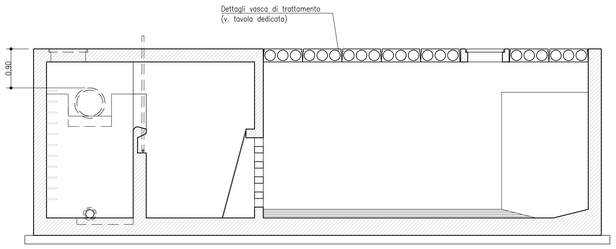

SEZIONE TIPO – BACINO DI LAMINAZIONE E INFILTRAZIONE
SCALA 1:50

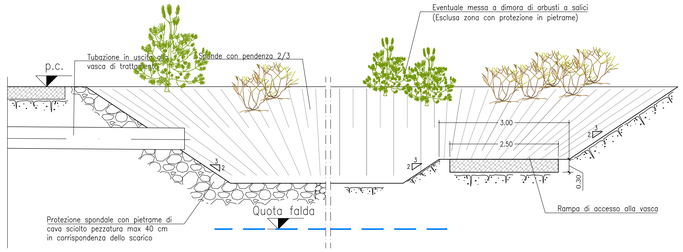

SEZIONE TIPO BACINO DI LAMINAZIONE E INFILTRAZIONE CON ARGINE DI CONTENIMENTO IMPERMEABILE
SCALA 1:50

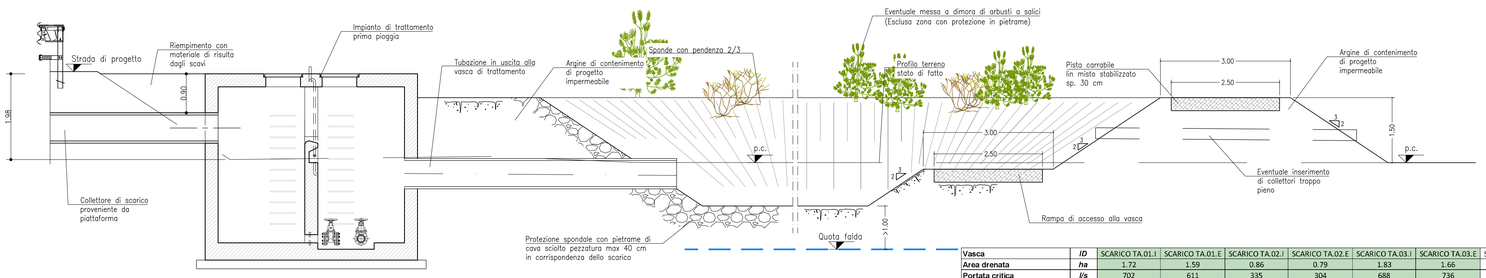

PACCHETTO STRADA DI SERVIZIO
SCALA 1:50

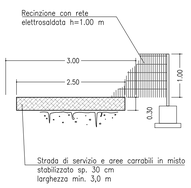

Vasca	ID	SCARICO TA.01.I	SCARICO TA.01.E	SCARICO TA.02.I	SCARICO TA.02.E	SCARICO TA.03.I	SCARICO TA.03.E	SCARICO TA.04.I	SCARICO TA.05.I	SCARICO TA.06.I	SCARICO TA.04.E
Area drenata	ha	1.72	1.59	0.86	0.79	1.83	1.66	1.04	1.12	2.36	2.77
Portata critica	l/s	702	611	335	304	688	736	403	452	924	1059
Durata critica collettori	h	0.2	0.2	0.2	0.2	0.2	0.2	0.2	0.2	0.2	0.2
Superficie di dispersione	mq	4750	6600	7000	3000	3600	2200	1000	1000	8000	8000
Portata di dispersione	mc/h	9	12	13	5	6	4	2	2	14	14
Durata critica ponding area	ore	72.0	72.0	72.0	72.0	72.0	72.0	72.0	72.0	72.0	72.0
Volume utile ponding area	mc	5864	5118	2341	2574	6402	5961	2776	3084	7831	9386
Altezza utile ponding area	m	1.2	0.8	0.3	0.9	1.8	2.7	2.8	3.1	1.0	1.2
Numero pozzi	-							72	72		
Diametro pozzi	mm							1500	1500		

anas — Compartimento della Viabilità per il Lazio

A90 Svincolo Tiburtina
Intervento di potenziamento dallo svincolo "Centrale del Latte" allo svincolo A24
2ª fase funzionale

PROGETTO DEFINITIVO — COD. RM 105

PROGETTAZIONE: R.T.I.: PROGIN S.p.A. (capogruppo mandataria)
CREW Cremonesi Workshop S.r.l - TECNOSISTEM S.p.A
ART Risorse Ambiente Territorio S.r.l - ECOPLAME S.r.l.

RESPONSABILE INTEGRAZIONE PRESTAZIONI SPECIALISTICHE:
Dott. Ing. Antonio GRIMALDI (Progin S.p.A.)
Firmato digitalmente da: GRIMALDI ANTONIO
Data: 13.12.2021 14:19:21
GMT+01:00

IL GEOLOGO:
Dott. Geol. Giovanni CARRA (ART Ambiente Risorse e Territorio S.r.l.)

IL COORDINATORE PER LA SICUREZZA IN FASE DI PROGETTAZIONE:
Dott. Ing. Michele Curiale (Progin S.p.A.)

VISTO: IL RESPONSABILE DEL PROCEDIMENTO:
Dott. Ing. Achille Devitofranceschi

PROTOCOLLO — DATA _____ 202_

CAPOGRUPPO MANDATARIA:
PROGETTAZIONE ENGINEERING INFRASTRUTTURE PROGIN S.p.A.
Direttore Tecnico: Dott. Ing. Lorenzo Infante
Firmato digitalmente da: INFANTE LORENZO
Data: 13.12.2021
12:25:04
GMT+01:00

MANDANTI:
CREW — Direttore Tecnico: Dott. Arch. Claudio TURRINI
TECNOSISTEM Engineering & Technology — Direttore Tecnico: Dott. Ing. Andrea AVETA
art — Direttore Tecnico: Dott. Ing. Ivo FRESIA
ECOPLAME ambiente e paesaggio — Direttore Tecnico: Dott. Arch. Pasquale PISANO

IDROLOGIA ED IDRAULICA
IDRAULICA DI PIATTAFORMA
Bacini di disperisone in terra - Sezioni tipo

CODICE PROGETTO	NOME FILE	REVISIONE	SCALA:
DP RM105 D20	T00ID02IDRDI06-07_A CODICE ELAB. T00 I D02 I DR D I 06	A	1:50

REV.	DESCRIZIONE	DATA	REDATTO	VERIFICATO	APPROVATO
A	Prima emissione	06/2021	SPOTTI	MALCOTTI	INFANTE