SEZIONE N. : 105
Q. PROGETTO : 31.35
DIST.PROG. : 30+380.00

SCAVI E BONIFICHE	
STERRO	17,49 mq
PAVIMENT. ATTUALE	15,193 m

RILEVATI	
RILEVATO	0,33 mq
TERRENO VEGETALE	1,88 m

SOVRASTRUTTURA	
STRATO DI USURA	15,45 m
STRATO DI BINDER	15,45 m
STRATO DI BASE	15,45 m
STRATO DI MISTO CEMENTATO	4,16 mq
STRATO DI MISTO GRANULARE	4,30 mq
SPARTITRAFFICO	0,66 mq

SCAVI E BONIFICHE	
STERRO	21,31 mq
PAVIMENT. ATTUALE	15,536 m

RILEVATI	
RILEVATO	0,33 mq
TERRENO VEGETALE	1,61 m

SOVRASTRUTTURA	
STRATO DI USURA	15,45 m
STRATO DI BINDER	15,45 m
STRATO DI BASE	15,45 m
STRATO DI MISTO CEMENTATO	4,16 mq
STRATO DI MISTO GRANULARE	4,30 mq
SPARTITRAFFICO	0,67 mq

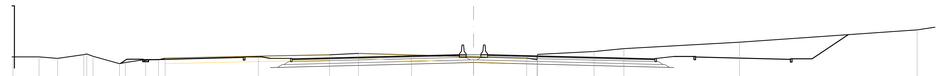

SCALA 1:200



SEZIONE N. : 106
Q. PROGETTO : 31.27
DIST.PROG. : 30+400.00

SCAVI E BONIFICHE	
STERRO	17,70 mq
PAVIMENT. ATTUALE	15,215 m

RILEVATI	
RILEVATO	0,32 mq
TERRENO VEGETALE	1,86 m

SOVRASTRUTTURA	
STRATO DI USURA	15,45 m
STRATO DI BINDER	15,45 m
STRATO DI BASE	15,45 m
STRATO DI MISTO CEMENTATO	4,16 mq
STRATO DI MISTO GRANULARE	4,30 mq
SPARTITRAFFICO	0,67 mq

SCAVI E BONIFICHE	
STERRO	18,00 mq
PAVIMENT. ATTUALE	15,487 m

RILEVATI	
RILEVATO	0,32 mq
TERRENO VEGETALE	1,61 m

SOVRASTRUTTURA	
STRATO DI USURA	15,45 m
STRATO DI BINDER	15,45 m
STRATO DI BASE	15,45 m
STRATO DI MISTO CEMENTATO	4,16 mq
STRATO DI MISTO GRANULARE	4,30 mq
SPARTITRAFFICO	0,66 mq

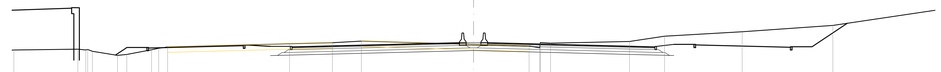

SCALA 1:200



SEZIONE N. : 107
Q. PROGETTO : 31.15
DIST.PROG. : 30+420.00

SCAVI E BONIFICHE	
STERRO	17,22 mq
PAVIMENT. ATTUALE	15,126 m

RILEVATI	
RILEVATO	0,33 mq
TERRENO VEGETALE	1,88 m

SOVRASTRUTTURA	
STRATO DI USURA	15,45 m
STRATO DI BINDER	15,45 m
STRATO DI BASE	15,45 m
STRATO DI MISTO CEMENTATO	4,17 mq
STRATO DI MISTO GRANULARE	4,30 mq
SPARTITRAFFICO	0,68 mq

SCAVI E BONIFICHE	
STERRO	12,60 mq
PAVIMENT. ATTUALE	15,527 m

RILEVATI	
RILEVATO	0,33 mq
TERRENO VEGETALE	1,61 m

SOVRASTRUTTURA	
STRATO DI USURA	15,45 m
STRATO DI BINDER	15,45 m
STRATO DI BASE	15,45 m
STRATO DI MISTO CEMENTATO	4,17 mq
STRATO DI MISTO GRANULARE	4,30 mq
SPARTITRAFFICO	0,67 mq

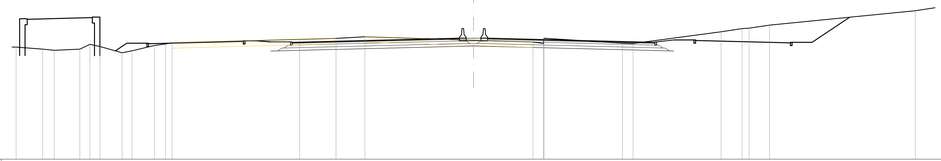

SCALA 1:200



SEZIONE N. : 108
Q. PROGETTO : 31.00
DIST.PROG. : 30+440.00

SCAVI E BONIFICHE	
STERRO	16,87 mq
PAVIMENT. ATTUALE	15,125 m

RILEVATI	
RILEVATO	0,33 mq
TERRENO VEGETALE	1,86 m

SOVRASTRUTTURA	
STRATO DI USURA	15,45 m
STRATO DI BINDER	15,45 m
STRATO DI BASE	15,45 m
STRATO DI MISTO CEMENTATO	4,16 mq
STRATO DI MISTO GRANULARE	4,30 mq
SPARTITRAFFICO	0,68 mq

SCAVI E BONIFICHE	
STERRO	13,91 mq
PAVIMENT. ATTUALE	15,527 m

RILEVATI	
RILEVATO	0,33 mq
TERRENO VEGETALE	1,61 m

SOVRASTRUTTURA	
STRATO DI USURA	15,45 m
STRATO DI BINDER	15,45 m
STRATO DI BASE	15,45 m
STRATO DI MISTO CEMENTATO	4,16 mq
STRATO DI MISTO GRANULARE	4,30 mq
SPARTITRAFFICO	0,67 mq

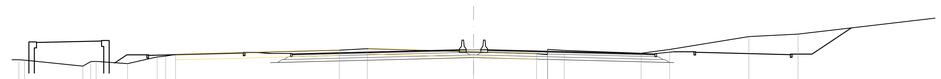

SCALA 1:200



SEZIONE N. : 109
Q. PROGETTO : 30.83
DIST.PROG. : 30+460.00

SCAVI E BONIFICHE	
STERRO	16,92 mq
PAVIMENT. ATTUALE	15,216 m

RILEVATI	
RILEVATO	0,33 mq
TERRENO VEGETALE	1,88 m

SOVRASTRUTTURA	
STRATO DI USURA	15,45 m
STRATO DI BINDER	15,45 m
STRATO DI BASE	15,45 m
STRATO DI MISTO CEMENTATO	4,17 mq
STRATO DI MISTO GRANULARE	4,30 mq
SPARTITRAFFICO	0,68 mq

SCAVI E BONIFICHE	
STERRO	14,97 mq
PAVIMENT. ATTUALE	15,547 m

RILEVATI	
RILEVATO	0,33 mq
TERRENO VEGETALE	1,61 m

SOVRASTRUTTURA	
STRATO DI USURA	15,45 m
STRATO DI BINDER	15,45 m
STRATO DI BASE	15,45 m
STRATO DI MISTO CEMENTATO	4,17 mq
STRATO DI MISTO GRANULARE	4,30 mq
SPARTITRAFFICO	0,67 mq

SCALA 1:200



SEZIONE N. : 110
Q. PROGETTO : 30.63
DIST.PROG. : 30+480.00

SCAVI E BONIFICHE	
STERRO	15,89 mq
PAVIMENT. ATTUALE	15,205 m

RILEVATI	
RILEVATO	0,32 mq
TERRENO VEGETALE	1,85 m

SOVRASTRUTTURA	
STRATO DI USURA	15,45 m
STRATO DI BINDER	15,45 m
STRATO DI BASE	15,45 m
STRATO DI MISTO CEMENTATO	4,16 mq
STRATO DI MISTO GRANULARE	4,30 mq
SPARTITRAFFICO	0,67 mq

SCAVI E BONIFICHE	
STERRO	17,13 mq
PAVIMENT. ATTUALE	15,526 m

RILEVATI	
RILEVATO	0,32 mq
TERRENO VEGETALE	1,60 m

SOVRASTRUTTURA	
STRATO DI USURA	15,45 m
STRATO DI BINDER	15,45 m
STRATO DI BASE	15,45 m
STRATO DI MISTO CEMENTATO	4,16 mq
STRATO DI MISTO GRANULARE	4,30 mq
SPARTITRAFFICO	0,66 mq

SCALA 1:200



SEZIONE N. : 111
Q. PROGETTO : 30.40
DIST.PROG. : 30+500.00

SCAVI E BONIFICHE	
STERRO	15,88 mq
PAVIMENT. ATTUALE	15,194 m

RILEVATI	
RILEVATO	0,33 mq
TERRENO VEGETALE	1,86 m

SOVRASTRUTTURA	
STRATO DI USURA	15,45 m
STRATO DI BINDER	15,45 m
STRATO DI BASE	15,45 m
STRATO DI MISTO CEMENTATO	4,17 mq
STRATO DI MISTO GRANULARE	4,30 mq
SPARTITRAFFICO	0,68 mq

SCAVI E BONIFICHE	
STERRO	19,17 mq
PAVIMENT. ATTUALE	15,465 m

RILEVATI	
RILEVATO	0,33 mq
TERRENO VEGETALE	1,60 m

SOVRASTRUTTURA	
STRATO DI USURA	15,45 m
STRATO DI BINDER	15,45 m
STRATO DI BASE	15,45 m
STRATO DI MISTO CEMENTATO	4,17 mq
STRATO DI MISTO GRANULARE	4,30 mq
SPARTITRAFFICO	0,67 mq

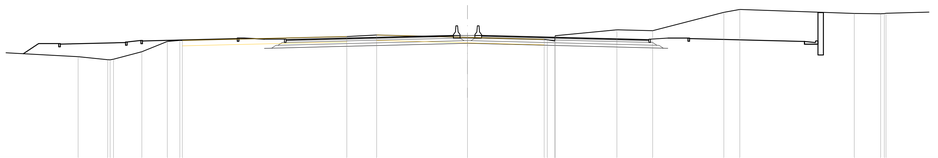

SCALA 1:200

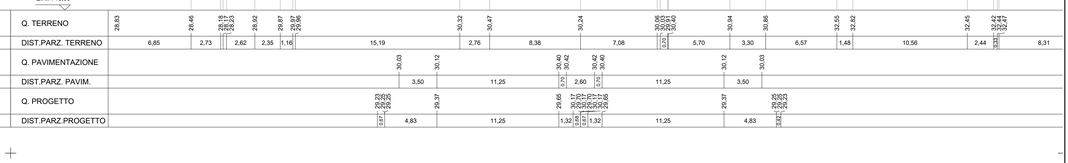

SEZIONE N. : 112
Q. PROGETTO : 30.16
DIST.PROG. : 30+520.00

SCAVI E BONIFICHE	
STERRO	15,88 mq
PAVIMENT. ATTUALE	15,094 m

RILEVATI	
RILEVATO	0,33 mq
TERRENO VEGETALE	1,86 m

SOVRASTRUTTURA	
STRATO DI USURA	15,45 m
STRATO DI BINDER	15,45 m
STRATO DI BASE	15,45 m
STRATO DI MISTO CEMENTATO	4,16 mq
STRATO DI MISTO GRANULARE	4,30 mq
SPARTITRAFFICO	0,68 mq

SCAVI E BONIFICHE	
STERRO	19,85 mq
PAVIMENT. ATTUALE	15,455 m

RILEVATI	
RILEVATO	0,33 mq
TERRENO VEGETALE	1,60 m

SOVRASTRUTTURA	
STRATO DI USURA	15,45 m
STRATO DI BINDER	15,45 m
STRATO DI BASE	15,45 m
STRATO DI MISTO CEMENTATO	4,16 mq
STRATO DI MISTO GRANULARE	4,30 mq
SPARTITRAFFICO	0,67 mq

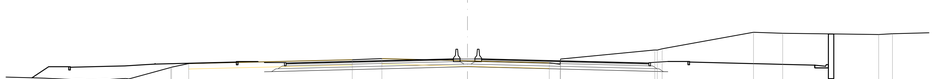

SCALA 1:200



anas — *Direzione Progettazione e Realizzazione Lavori*

A90 Svincolo Tiburtina
Intervento di potenziamento dallo svincolo
"Centrale del Latte" allo svincolo A24
2ª fase funzionale

PROGETTO DEFINITIVO

COD. RM 105

PROGETTAZIONE: R.T.I.: PROGIN S.p.A. (capogruppo mandataria)
CREW Cremonesi Workshop S.r.l - TECNOSISTEM S.p.A
ART Risorse Ambiente Territorio S.r.l - ECOPLAME S.r.l.

RESPONSABILE INTEGRAZIONE PRESTAZIONI:
Dott. Ing. Antonio GRIMALDI (Progin S.p.A.)

PROGETTISTA FIRMATARIO:
Dott. Ing. Lorenzo INFANTE (Progin S.p.A.)
Ordine degli Ingegneri della Provincia di Salerno n. 3446

INFANTE LORENZO
07.12.2021
17:03:02
GMT+01:00

RESPONSABILE STUDIO IMPATTO AMBIENTALE:
Dott. Arch. Salvatore SCOPPETTA (Progin S.p.A.)

IL GEOLOGO:
Dott. Geol. Giovanni CARRA (ART Ambiente Risorse e Territorio S.r.l.)
Ordine dei Geologi Regione Emilia Romagna n. 643 A

IL COORDINATORE PER LA SICUREZZA IN FASE DI PROGETTAZIONE:
Dott. Ing. Michele Curiale (Progin S.p.A.)

VISTO: IL RESPONSABILE DEL PROCEDIMENTO:
Dott. Ing. Achille DEVITOFRANCESCHI

PROTOCOLLO | DATA ____ 20____

AMBITRONO:
08.12.2021
09:48:07 UTC

CAPOGRUPPO MANDATARIA:
PROGETTAZIONI GENERALI INFRASTRUTTURE
PROGIN S.p.A.
Direttore Tecnico:
Dott. Ing. Lorenzo Infante

MANDANTI:
CREW CREMONESI WORKSHOP & ENGINEERING
Direttore Tecnico:
Dott. Arch. Claudio TURRINI

TECNOSISTEM S.p.A. Engineering & Technology
Direttore Tecnico:
Dott. Ing. Andrea AVETA

art ambiente e territorio
Direttore Tecnico:
Dott. Ing. Ivo FRESIA

ECOPLAME ambiente e paesaggio
Direttore Tecnico:
Dott. Arch. Pasquale PISANO

PROGETTO INFRASTRUTTURA
ADEGUAMENTO GRA
SEZIONI TRASVERSALI
Tavola 11

CODICE PROGETTO	NOME FILE	REVISIONE	SCALA:
DP RM105 D20	P00PS00TRASZ01-16_B.DWG CODICE ELAB. P00PS00TRASZ11	B	1:200

REV.	DESCRIZIONE	DATA	REDATTO	VERIFICATO	APPROVATO
B	Emissione a seguito istruttoria ANAS	Novembre 2021	Di Serio	Velotta	Infante
A	Prima emissione	Giugno 2021	Di Serio	Velotta	Infante