SCAVI E BONIFICHE	
SCOTICO	6,00 m
BONIFICA	1,80 mq
RILEVATI	
RILEVATO	15,58 mq
SOVRASTRUTTURA	
STRATO DI USURA	3,50 m
STRATO DI BINDER	4,00 m
STRATO DI BASE	4,00 m
STRATO DI MISTO CEMENTATO	1,32 mq
STRATO DI MISTO GRANULARE	1,32 mq

SEZIONE N. : 9
Q. PROGETTO : 24,11
DIST.PROG. : 0+160,00

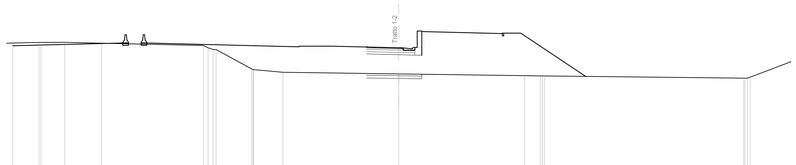

SCALA 1:200



SCAVI E BONIFICHE	
SCOTICO	6,00 m
BONIFICA	1,80 mq
RILEVATI	
RILEVATO	18,08 mq
SOVRASTRUTTURA	
STRATO DI USURA	3,50 m
STRATO DI BINDER	4,00 m
STRATO DI BASE	4,00 m
STRATO DI MISTO CEMENTATO	1,32 mq
STRATO DI MISTO GRANULARE	1,32 mq

SEZIONE N. : 10
Q. PROGETTO : 24,02
DIST.PROG. : 0+180,00

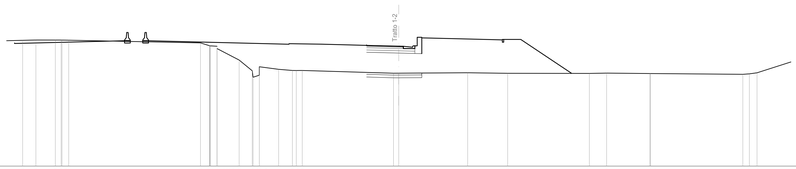

SCALA 1:200



SCAVI E BONIFICHE	
SCOTICO	6,11 m
BONIFICA	2,74 mq
RILEVATI	
RILEVATO	26,33 mq
TERRENO VEGETALE	2,46 m
SOVRASTRUTTURA	
STRATO DI USURA	4,00 m
STRATO DI BINDER	4,50 m
STRATO DI BASE	4,50 m
STRATO DI MISTO CEMENTATO	1,34 mq
STRATO DI MISTO GRANULARE	1,68 mq

SEZIONE N. : 11
Q. PROGETTO : 23,94
DIST.PROG. : 0+200,00

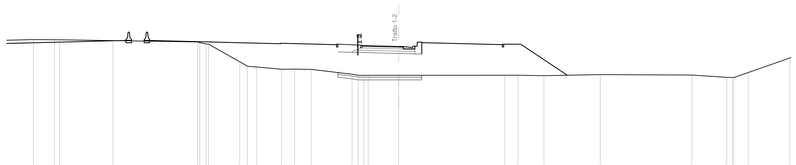

SCALA 1:200



SCAVI E BONIFICHE	
SCOTICO	6,93 m
BONIFICA	2,95 mq
RILEVATI	
RILEVATO	24,94 mq
TERRENO VEGETALE	3,18 m
SOVRASTRUTTURA	
STRATO DI USURA	4,00 m
STRATO DI BINDER	4,50 m
STRATO DI BASE	4,50 m
STRATO DI MISTO CEMENTATO	1,34 mq
STRATO DI MISTO GRANULARE	1,68 mq

SEZIONE N. : 12
Q. PROGETTO : 23,86
DIST.PROG. : 0+220,00

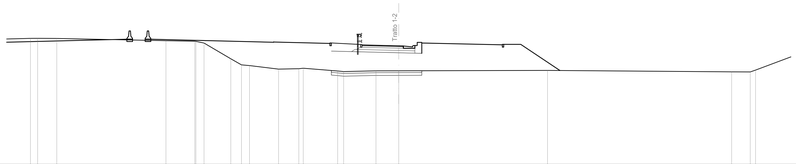

SCALA 1:200



SCAVI E BONIFICHE	
SCOTICO	10,25 m
BONIFICA	3,08 mq
RILEVATI	
RILEVATO	26,26 mq
TERRENO VEGETALE	5,43 m
SOVRASTRUTTURA	
STRATO DI USURA	4,00 m
STRATO DI BINDER	4,50 m
STRATO DI BASE	4,50 m
STRATO DI MISTO CEMENTATO	1,36 mq
STRATO DI MISTO GRANULARE	1,65 mq

SEZIONE N. : 13
Q. PROGETTO : 23,82
DIST.PROG. : 0+240,00

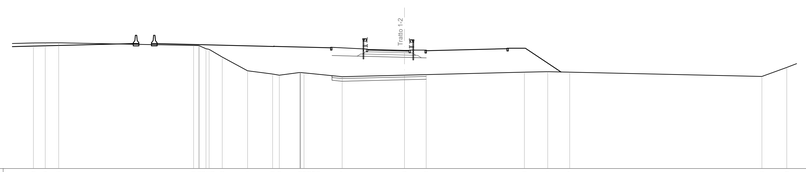

SCALA 1:200



SCAVI E BONIFICHE	
SCOTICO	10,06 m
BONIFICA	3,02 mq
RILEVATI	
RILEVATO	27,71 mq
TERRENO VEGETALE	5,26 m
SOVRASTRUTTURA	
STRATO DI USURA	4,00 m
STRATO DI BINDER	4,50 m
STRATO DI BASE	4,50 m
STRATO DI MISTO CEMENTATO	1,36 mq
STRATO DI MISTO GRANULARE	1,65 mq

SEZIONE N. : 14
Q. PROGETTO : 23,95
DIST.PROG. : 0+260,00

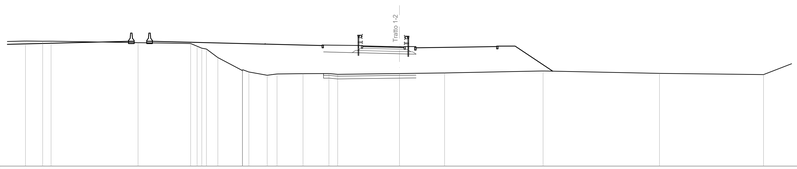

SCALA 1:200



SCAVI E BONIFICHE	
SCOTICO	9,84 m
BONIFICA	2,96 mq
RILEVATI	
RILEVATO	30,90 mq
TERRENO VEGETALE	4,29 m
SOVRASTRUTTURA	
STRATO DI USURA	4,00 m
STRATO DI BINDER	5,40 m
STRATO DI BASE	5,40 m
STRATO DI MISTO CEMENTATO	1,40 mq
STRATO DI MISTO GRANULARE	1,39 mq

SEZIONE N. : 15
Q. PROGETTO : 24,07
DIST.PROG. : 0+280,00

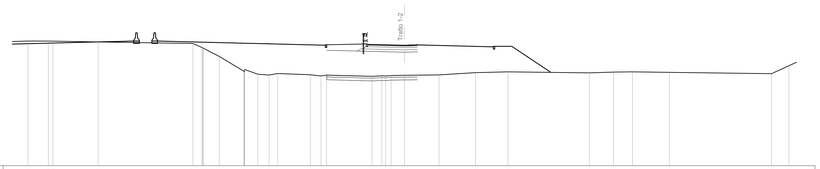

SCALA 1:200



SCAVI E BONIFICHE	
SCOTICO	6,53 m
BONIFICA	1,96 mq
RILEVATI	
RILEVATO	17,00 mq
TERRENO VEGETALE	1,85 m
SOVRASTRUTTURA	
STRATO DI USURA	4,00 m
STRATO DI BINDER	4,50 m
STRATO DI BASE	4,50 m
STRATO DI MISTO CEMENTATO	1,23 mq
STRATO DI MISTO GRANULARE	1,37 mq

SEZIONE N. : 16
Q. PROGETTO : 24,20
DIST.PROG. : 0+300,00

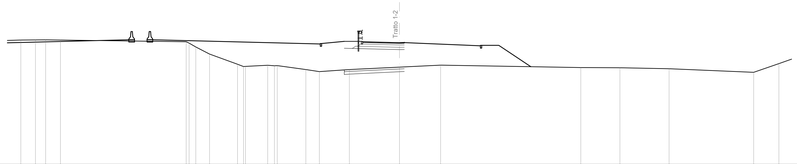

SCALA 1:200



SCAVI E BONIFICHE	
SCOTICO	6,04 m
BONIFICA	1,81 mq
RILEVATI	
RILEVATO	13,56 mq
TERRENO VEGETALE	1,85 m
SOVRASTRUTTURA	
STRATO DI USURA	4,00 m
STRATO DI BINDER	4,04 m
STRATO DI BASE	4,04 m
STRATO DI MISTO CEMENTATO	1,11 mq
STRATO DI MISTO GRANULARE	1,26 mq

SEZIONE N. : 17
Q. PROGETTO : 24,18
DIST.PROG. : 0+320,00

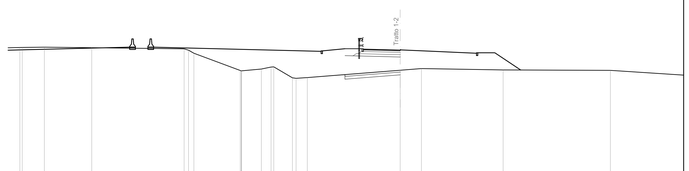

SCALA 1:200



SCAVI E BONIFICHE	
SCOTICO	6,01 m
BONIFICA	1,80 mq
RILEVATI	
RILEVATO	8,59 mq
TERRENO VEGETALE	1,85 m
SOVRASTRUTTURA	
STRATO DI USURA	4,00 m
STRATO DI BINDER	4,04 m
STRATO DI BASE	4,01 m
STRATO DI MISTO CEMENTATO	1,10 mq
STRATO DI MISTO GRANULARE	1,24 mq

SEZIONE N. : 18
Q. PROGETTO : 24,09
DIST.PROG. : 0+337,73

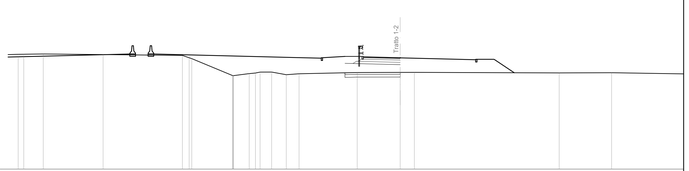

SCALA 1:200



GRIMALDI ANTONIO
09.12.2021 09:49:49
UTC

anas — Direzione Progettazione e Realizzazione Lavori

A90 Svincolo Tiburtina
Intervento di potenziamento dallo svincolo "Centrale del Latte" allo svincolo A24
2ª fase funzionale

PROGETTO DEFINITIVO

CODE RM 105

PROGETTAZIONE: R.T.I.: PROGIN S.p.A. (capogruppo mandataria)
CREW Cremonesi Workshop S.r.l - TECNOSISTEM S.p.A
ART Risorse Ambiente Territorio S.r.l - ECOPLAME S.r.l.

RESPONSABILE INTEGRAZIONE PRESTAZIONI SPECIALISTICHE:
Dott. Ing. Antonio GRIMALDI (Progin S.p.A.)

PROGETTISTA FIRMATARIO:
Dott. Ing. Lorenzo INFANTE (Progin S.p.A.)
Ordine degli Ingegneri della Provincia di Salerno n. 3446

INFANTE LORENZO
09.12.2021 07:51:24
GMT+01:00

RESPONSABILE STUDIO IMPATTO AMBIENTALE:
Dott. Arch. Salvatore SCOPPETTA (Progin S.p.A.)

IL GEOLOGO:
Dott. Geol. Giovanni CARRA (ART Ambiente Risorse e Territorio S.r.l.)
Ordine dei Geologi Regione Emilia Romagna n. 643 A

IL COORDINATORE PER LA SICUREZZA IN FASE DI PROGETTAZIONE:
Dott. Ing. Michele Curiale (Progin S.p.A.)

VISTO: IL RESPONSABILE DEL PROCEDIMENTO:
Dott. Ing. Achille DEVITOFRANCESCHI

PROTOCOLLO | DATA

CAPOGRUPPO MANDATARIA:
PROGETTAZIONE ANAS INFRASTRUTTURE — PROGIN S.p.A. — Direttore Tecnico: Dott. Ing. Lorenzo Infante

MANDANTI:
CREW — Direttore Tecnico: Dott. Arch. Claudio TURRINI
TECNOSISTEM — Direttore Tecnico: Dott. Ing. Andrea AVETA
art — Direttore Tecnico: Dott. Ing. Ivo FRESIA
ECOPLAME — Direttore Tecnico: Dott. Arch. Pasquale PISANO

PROGETTO INFRASTRUTTURA VIABILITA' COMPLANARE INTERNA
Tratto 1-2
Sezioni trasversali - Tavola 02

CODICE PROGETTO	NOME FILE	REVISIONE	SCALA:
DP RM105 D20	S01PS02TRASZ01-02_B.DWG CODICE ELAB. S01PS02TRASZ02	B	1:200

REV	DESCRIZIONE	DATA	REDATTO	VERIFICATO	APPROVATO
B	Emissione a seguito istruttoria ANAS	Novembre 2021	Di Serio	Velotta	Infante
A	Prima emissione	Giugno 2021	Di Serio	Velotta	Infante