SEZIONE N. : 9
Q. PROGETTO : 28,69
DIST.PROG. : 0+160,00

SCAVI E BONIFICHE	
SCOTICO	19,35 m
BONIFICA	5,81 mq
RILEVATI	
RILEVATO	89,13 mq
TERRENO VEGETALE	12,27 m
SOVRASTRUTTURA	
STRATO DI USURA	8,75 m
STRATO DI BINDER	8,75 m
STRATO DI BASE	8,75 m
STRATO DI MISTO CEMENTATO	2,43 mq
STRATO DI MISTO GRANULARE	2,72 mq

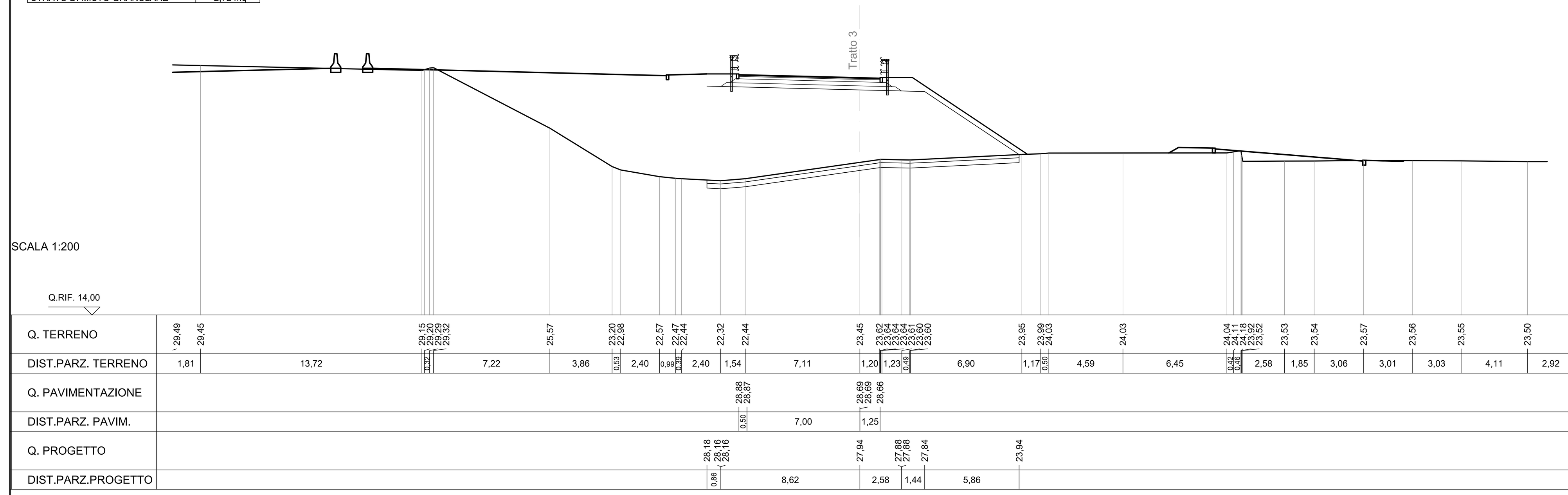

SEZIONE N. : 10
Q. PROGETTO : 28,97
DIST.PROG. : 0+180,00

SCAVI E BONIFICHE	
SCOTICO	10,93 m
BONIFICA	3,29 mq
RILEVATI	
RILEVATO	55,71 mq
TERRENO VEGETALE	1,85 m
SOVRASTRUTTURA	
STRATO DI USURA	8,75 m
STRATO DI BINDER	8,75 m
STRATO DI BASE	8,75 m
STRATO DI MISTO CEMENTATO	2,29 mq
STRATO DI MISTO GRANULARE	2,48 mq

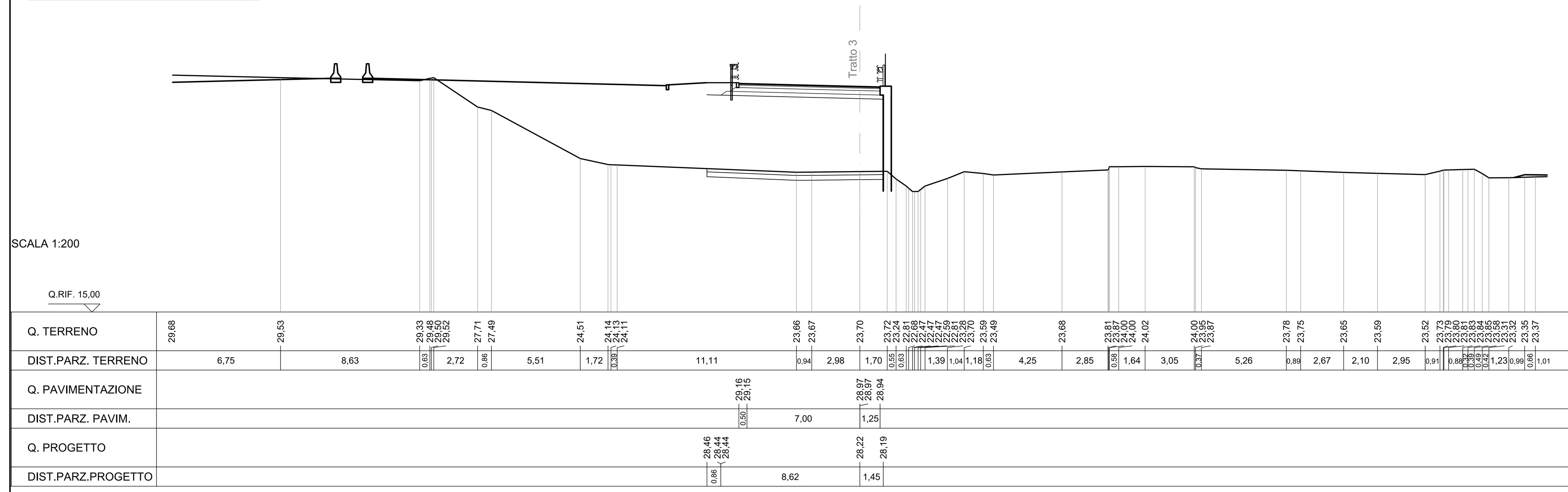

SEZIONE N. : 11
Q. PROGETTO : 29,21
DIST.PROG. : 0+200,00

SCAVI E BONIFICHE	
SCOTICO	10,93 m
BONIFICA	3,29 mq
RILEVATI	
RILEVATO	60,61 mq
TERRENO VEGETALE	1,85 m
SOVRASTRUTTURA	
STRATO DI USURA	8,75 m
STRATO DI BINDER	8,75 m
STRATO DI BASE	8,75 m
STRATO DI MISTO CEMENTATO	2,29 mq
STRATO DI MISTO GRANULARE	2,48 mq

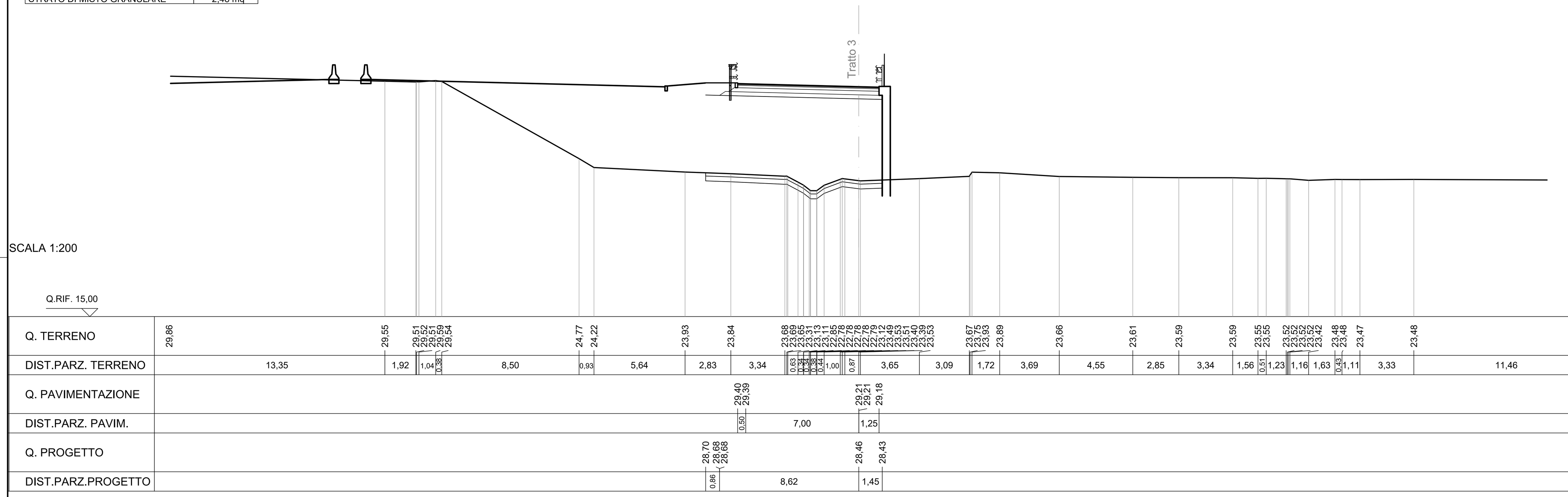

SEZIONE N. : 12
Q. PROGETTO : 29,41
DIST.PROG. : 0+220,00

SCAVI E BONIFICHE	
SCOTICO	10,93 m
BONIFICA	3,28 mq
RILEVATI	
RILEVATO	64,40 mq
TERRENO VEGETALE	1,85 m
SOVRASTRUTTURA	
STRATO DI USURA	8,75 m
STRATO DI BINDER	8,75 m
STRATO DI BASE	8,75 m
STRATO DI MISTO CEMENTATO	2,29 mq
STRATO DI MISTO GRANULARE	2,48 mq

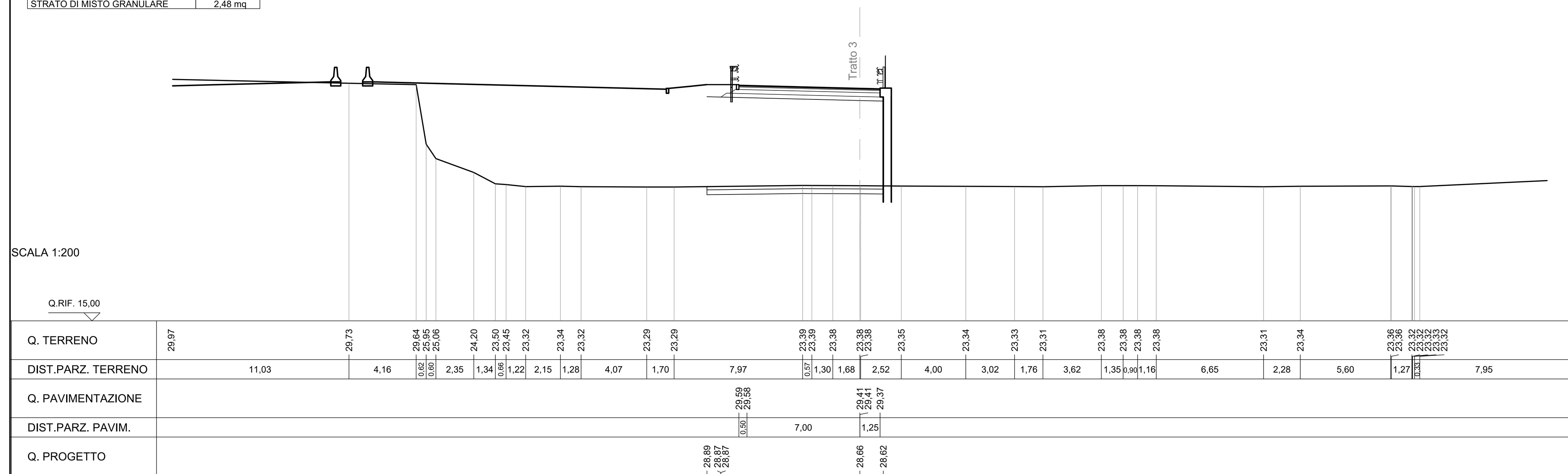

SEZIONE N. : 13
Q. PROGETTO : 29,55
DIST.PROG. : 0+240,00

SCAVI E BONIFICHE	
SCOTICO	10,93 m
BONIFICA	3,29 mq
RILEVATI	
RILEVATO	59,36 mq
TERRENO VEGETALE	1,85 m
SOVRASTRUTTURA	
STRATO DI USURA	8,75 m
STRATO DI BINDER	8,75 m
STRATO DI BASE	8,75 m
STRATO DI MISTO CEMENTATO	2,29 mq
STRATO DI MISTO GRANULARE	2,48 mq

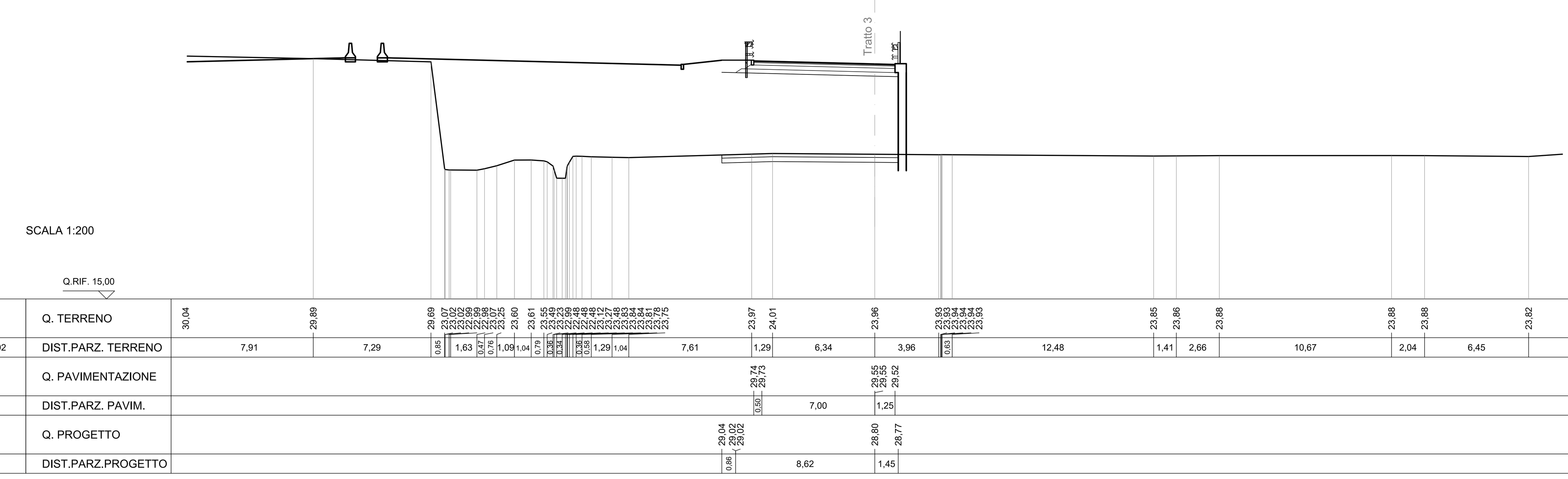

SEZIONE N. : 14
Q. PROGETTO : 29,66
DIST.PROG. : 0+260,00

SCAVI E BONIFICHE	
SCOTICO	20,28 m
BONIFICA	6,08 mq
FOSSO	0,49 mq
RILEVATI	
RILEVATO	87,83 mq
TERRENO VEGETALE	13,43 m
SOVRASTRUTTURA	
STRATO DI USURA	8,75 m
STRATO DI BINDER	8,75 m
STRATO DI BASE	8,75 m
STRATO DI MISTO CEMENTATO	2,43 mq
STRATO DI MISTO GRANULARE	2,72 mq

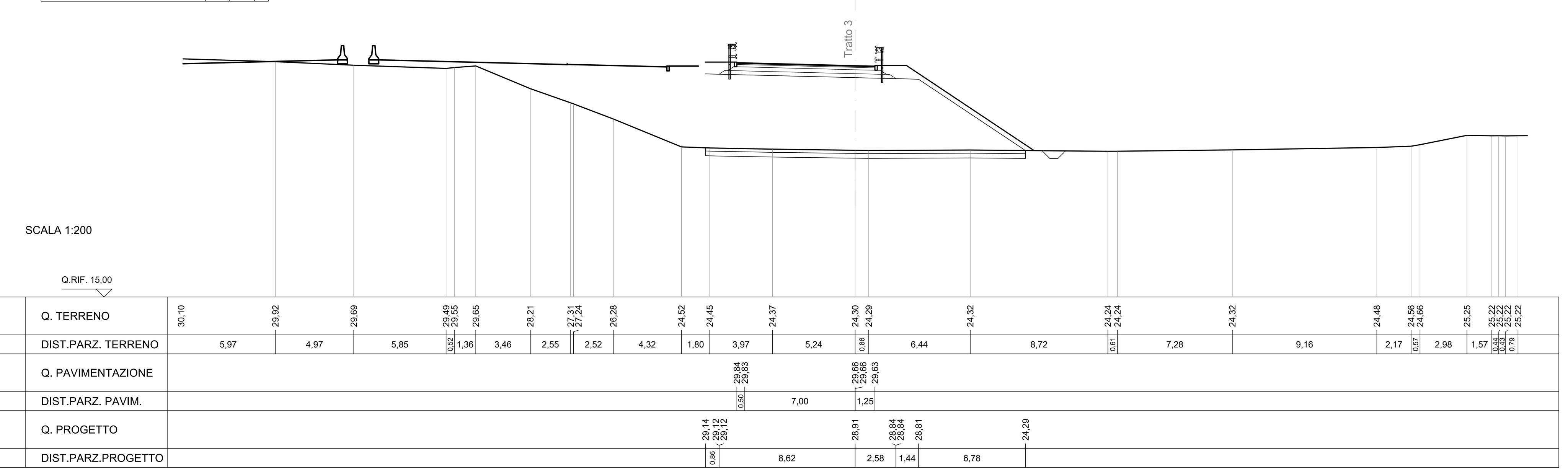

SEZIONE N. : 15
Q. PROGETTO : 29,72
DIST.PROG. : 0+280,00

SCAVI E BONIFICHE	
STERRO	0,19 mq
SCOTICO	17,02 m
BONIFICA	5,11 mq
FOSSO	0,48 mq
RILEVATI	
RILEVATO	24,78 mq
TERRENO VEGETALE	9,55 m
SOVRASTRUTTURA	
STRATO DI USURA	8,75 m
STRATO DI BINDER	8,75 m
STRATO DI BASE	8,75 m
STRATO DI MISTO CEMENTATO	2,43 mq
STRATO DI MISTO GRANULARE	2,72 mq

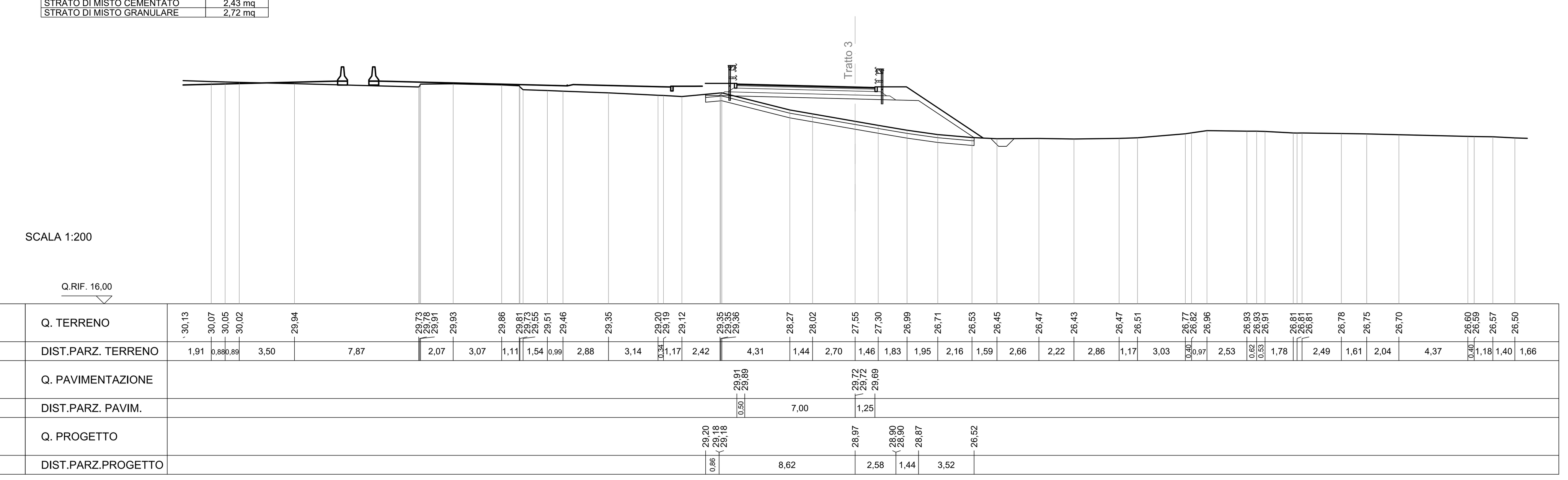

SEZIONE N. : 16
Q. PROGETTO : 29,77
DIST.PROG. : 0+300,00

SCAVI E BONIFICHE	
SCOTICO	14,26 m
BONIFICA	4,27 mq
FOSSO	0,37 mq
RILEVATI	
RILEVATO	10,93 mq
TERRENO VEGETALE	6,22 m
SOVRASTRUTTURA	
STRATO DI USURA	8,75 m
STRATO DI BINDER	8,75 m
STRATO DI BASE	8,75 m
STRATO DI MISTO CEMENTATO	2,43 mq
STRATO DI MISTO GRANULARE	2,72 mq

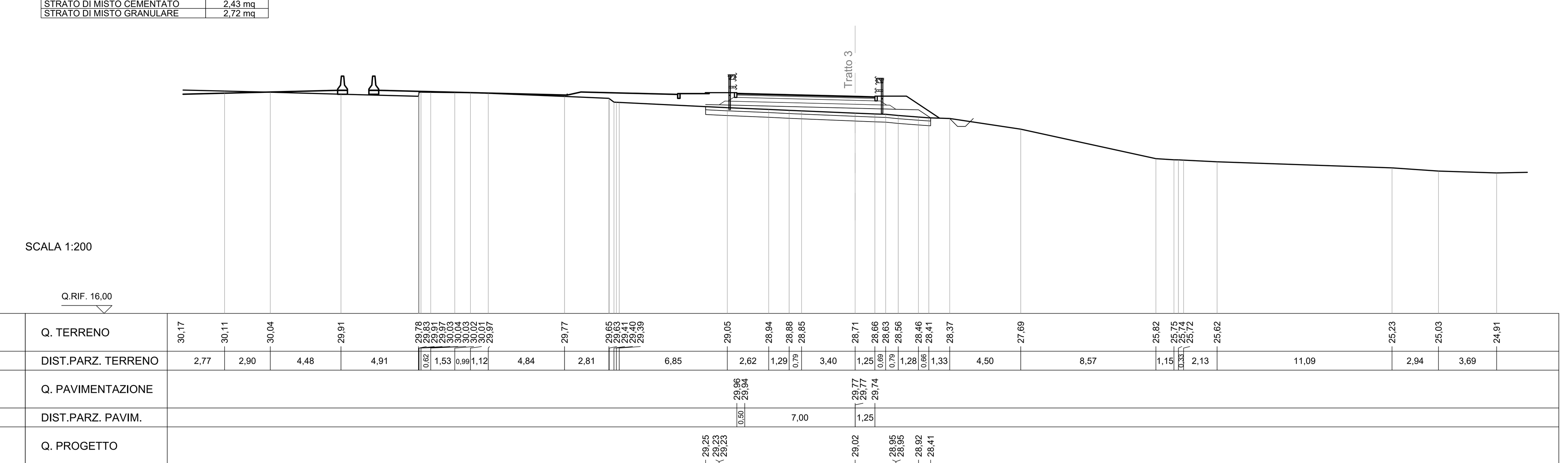

SEZIONE N. : 17
Q. PROGETTO : 29,81
DIST.PROG. : 0+317,47

SCAVI E BONIFICHE	
SCOTICO	18,91 m
BONIFICA	5,68 mq
FOSSO	0,46 mq
RILEVATI	
RILEVATO	62,96 mq
TERRENO VEGETALE	11,82 m
SOVRASTRUTTURA	
STRATO DI USURA	8,75 m
STRATO DI BINDER	8,75 m
STRATO DI BASE	8,75 m
STRATO DI MISTO CEMENTATO	2,43 mq
STRATO DI MISTO GRANULARE	2,72 mq

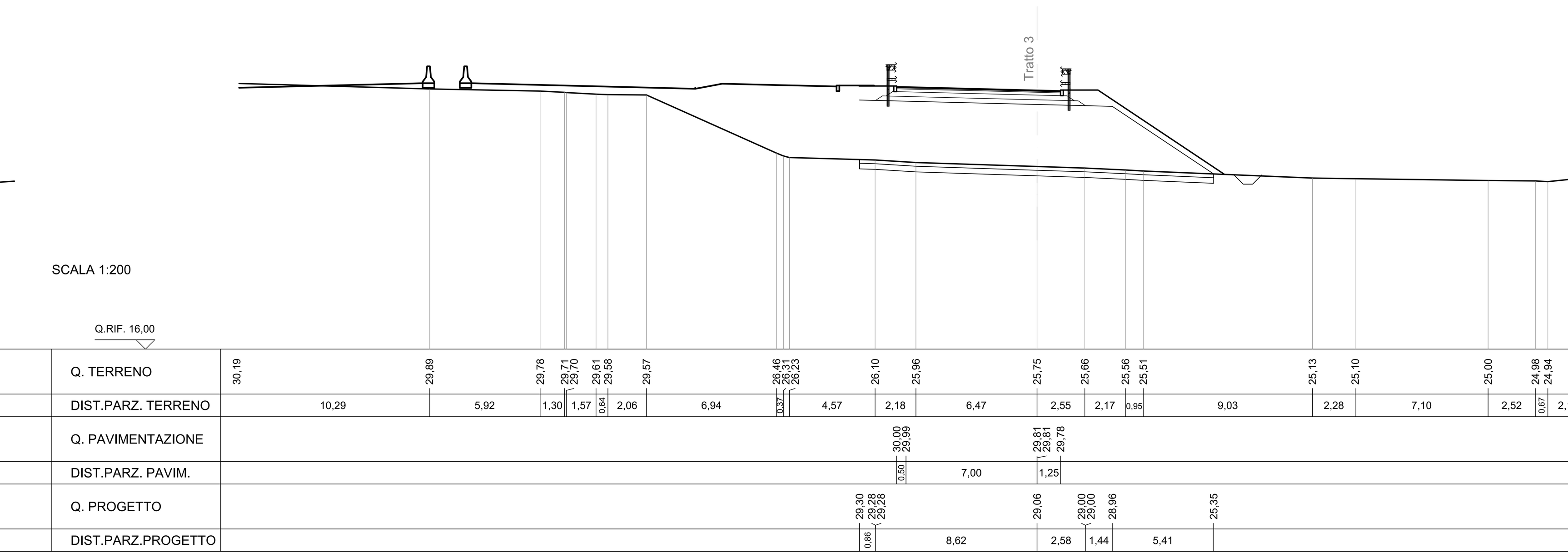

GRIMALDI ANTONIO 09.12.2021 09:51:10 UTC

anas — Direzione Progettazione e Realizzazione Lavori

A90 Svincolo Tiburtina
Intervento di potenziamento dallo svincolo "Centrale del Latte" allo svincolo A24
2ª fase funzionale

PROGETTO DEFINITIVO — COD RM 105

PROGETTAZIONE: R.T.I.: PROGIN S.p.A. (capogruppo mandataria)
CREW Cremonesi Workshop S.r.l - TECNOSISTEM S.p.A
ART Risorse Ambiente Territorio S.r.l - ECOPLAME S.r.l.

RESPONSABILE INTEGRAZIONE PRESTAZIONI SPECIALISTICHE:
Dott. Ing. Antonio GRIMALDI (Progin S.p.A.)

PROGETTISTA FIRMATARIO:
Dott. Ing. Lorenzo INFANTE (Progin S.p.A.)
Ordine degli Ingegneri della Provincia di Salerno n. 3446
INFANTE LORENZO 07.12.2021 17:11:24 GMT+01:00

RESPONSABILE STUDIO IMPATTO AMBIENTALE
Dott. Arch. Salvatore SCOPPETTA (Progin S.p.A.)

IL GEOLOGO:
Dott. Geol. Giovanni CARRA (ART Ambiente Risorse e Terriotrio S.r.l.)
Ordine dei Geologi Regione Emilia Romagna n. 643 A

IL COORDINATORE PER LA SICUREZZA IN FASE DI PROGETTAZIONE:
Dott. Ing. Michele Curiale (Progin S.p.A.)

VISTO: IL RESPONSABILE DEL PROCEDIMENTO:
Dott. Ing. Achille DEVITOFRANCESCHI

CAPOGRUPPO MANDATARIA:
PROGIN SpA — Direttore Tecnico: Dott. Ing. Lorenzo Infante

MANDANTI:
CREW — Direttore Tecnico: Dott. Arch. Claudio TURRINI
TECNOSISTEM — Direttore Tecnico: Dott. Ing. Andrea AVETA
art — Direttore Tecnico: Dott. Ing. Ivo FRESIA
ECOPLAME — Direttore Tecnico: Dott. Arch. Pasquale PISANO

PROTOCOLLO — DATA _____ 20__

PROGETTO INFRASTRUTTURA
VIABILITA' COMPLANARE INTERNA
Tratto 3
Sezioni trasversali - Tavola 02

CODICE PROGETTO	NOME FILE	REVISIONE	SCALA:
DP RM105 D20	S01PS04TRASZ01-02_B.DWG — CODICE ELAB. S01PS04TRASZ02	B	1:200

REV.	DESCRIZIONE	DATA	REDATTO	VERIFICATO	APPROVATO
B	Emissione a seguito isrtuttoria ANAS	Novembre 2021	Di Serio	Velotta	Infante
A	Prima emissione	Giugno 2021	Di Serio	Velotta	Infante