1189
841

SCAVI E BONIFICHE	
SCOTICO	5,99 m
BONIFICA	1,79 mq
RILEVATI	
RILEVATO	22,43 mq
TERRENO VEGETALE	1,85 m
SOVRASTRUTTURA	
STRATO DI USURA	4,00 m
STRATO DI BINDER	4,01 m
STRATO DI BASE	4,01 m
STRATO DI MISTO CEMENTATO	1,15 mq
STRATO DI MISTO GRANULARE	1,28 mq

SEZIONE N. : 1
Q. PROGETTO : 29,90
DIST.PROG. : 0+000,00

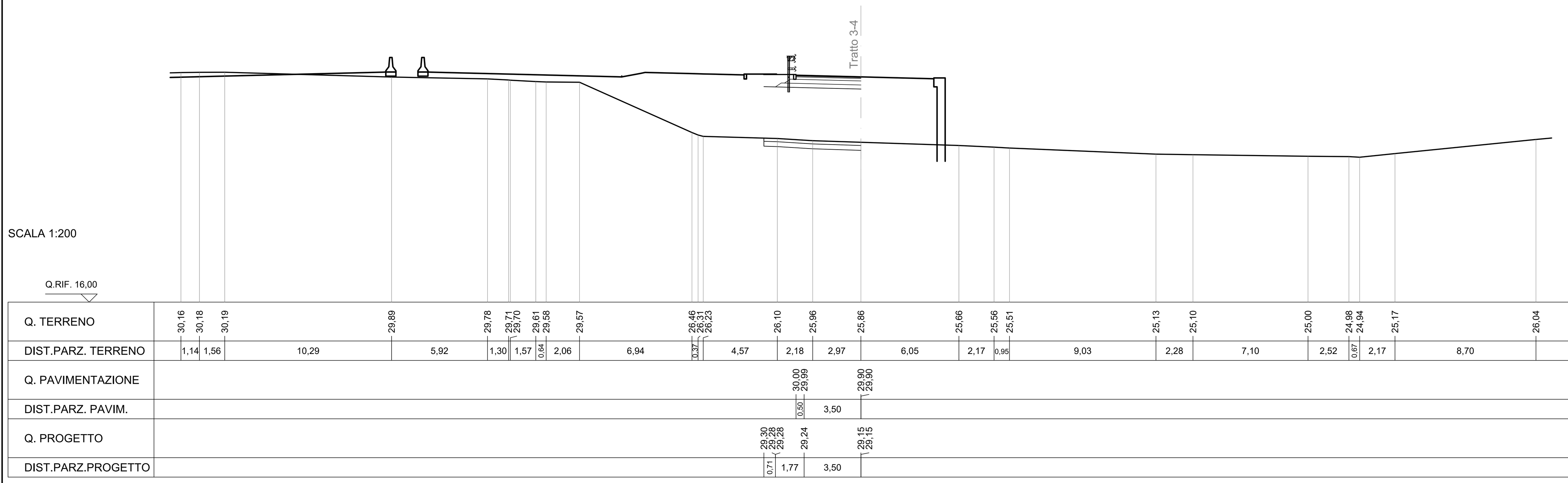

SCAVI E BONIFICHE	
SCOTICO	5,99 m
BONIFICA	1,80 mq
RILEVATI	
RILEVATO	27,42 mq
TERRENO VEGETALE	1,85 m
SOVRASTRUTTURA	
STRATO DI USURA	4,00 m
STRATO DI BINDER	4,01 m
STRATO DI BASE	4,01 m
STRATO DI MISTO CEMENTATO	1,15 mq
STRATO DI MISTO GRANULARE	1,28 mq

SEZIONE N. : 2
Q. PROGETTO : 29,95
DIST.PROG. : 0+020,00

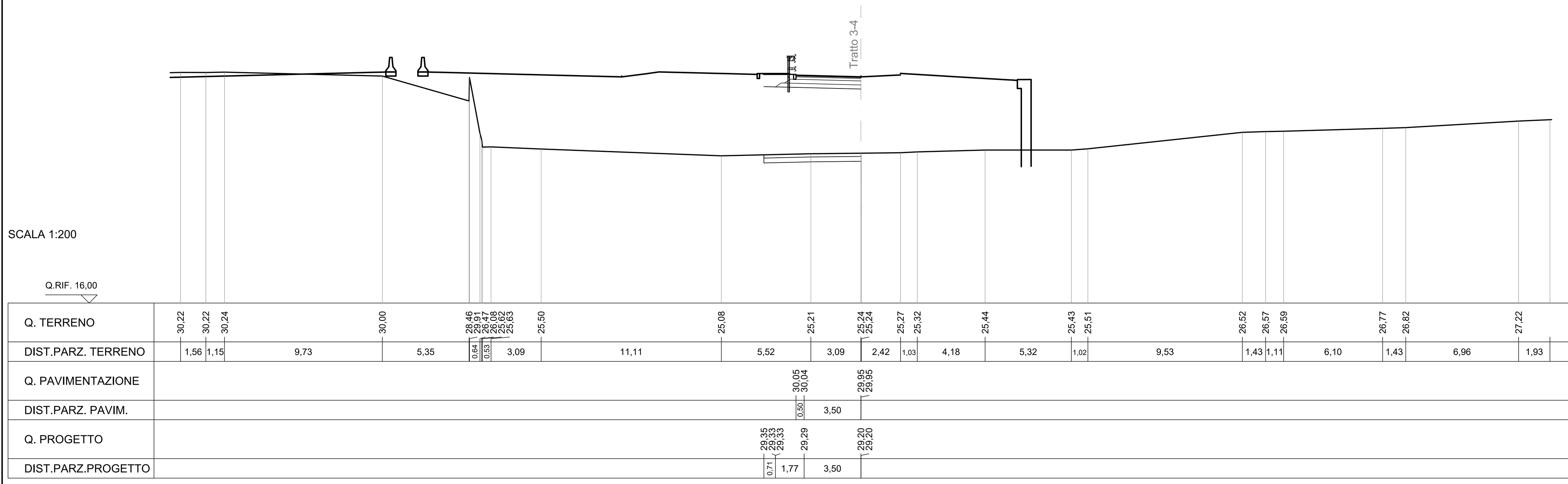

SCAVI E BONIFICHE	
SCOTICO	13,69 m
BONIFICA	4,11 mq
RILEVATI	
RILEVATO	49,85 mq
TERRENO VEGETALE	4,92 m
SOVRASTRUTTURA	
STRATO DI USURA	7,89 m
STRATO DI BINDER	9,14 m
STRATO DI BASE	9,14 m
STRATO DI MISTO CEMENTATO	2,43 mq
STRATO DI MISTO GRANULARE	2,58 mq

SEZIONE N. : 3
Q. PROGETTO : 30,00
DIST.PROG. : 0+040,00

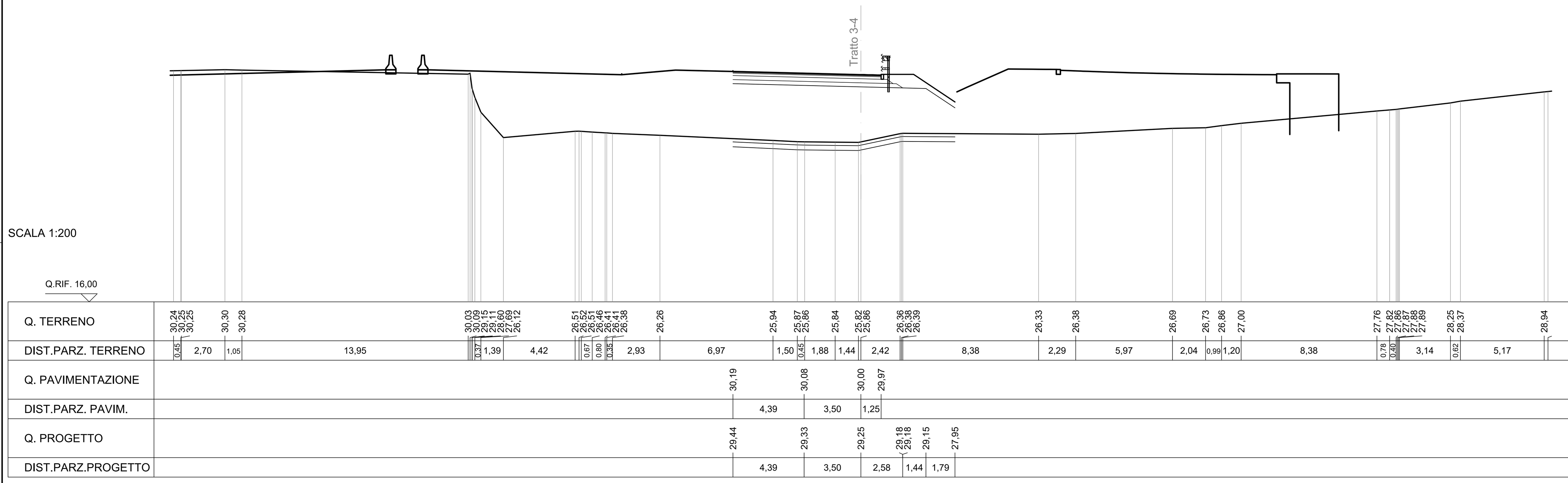

SCAVI E BONIFICHE	
SCOTICO	6,74 m
BONIFICA	2,03 mq
RILEVATI	
RILEVATO	21,70 mq
SOVRASTRUTTURA	
STRATO DI USURA	6,73 m
STRATO DI BINDER	6,74 m
STRATO DI BASE	6,74 m
STRATO DI MISTO CEMENTATO	1,69 mq
STRATO DI MISTO GRANULARE	1,69 mq

SEZIONE N. : 4
Q. PROGETTO : 30,05
DIST.PROG. : 0+060,00

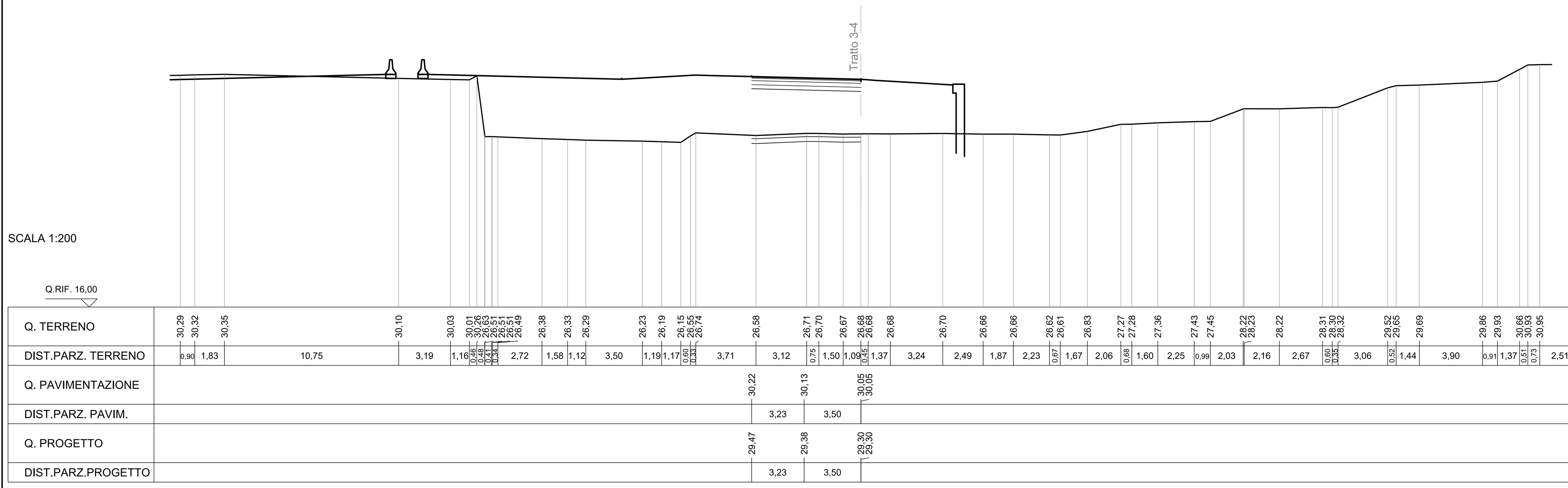

SCAVI E BONIFICHE	
SCOTICO	10,66 m
BONIFICA	3,21 mq
RILEVATI	
RILEVATO	26,76 mq
SOVRASTRUTTURA	
STRATO DI USURA	10,46 m
STRATO DI BINDER	10,46 m
STRATO DI BASE	10,46 m
STRATO DI MISTO CEMENTATO	2,62 mq
STRATO DI MISTO GRANULARE	2,67 mq

SEZIONE N. : 5
Q. PROGETTO : 30,10
DIST.PROG. : 0+080,00

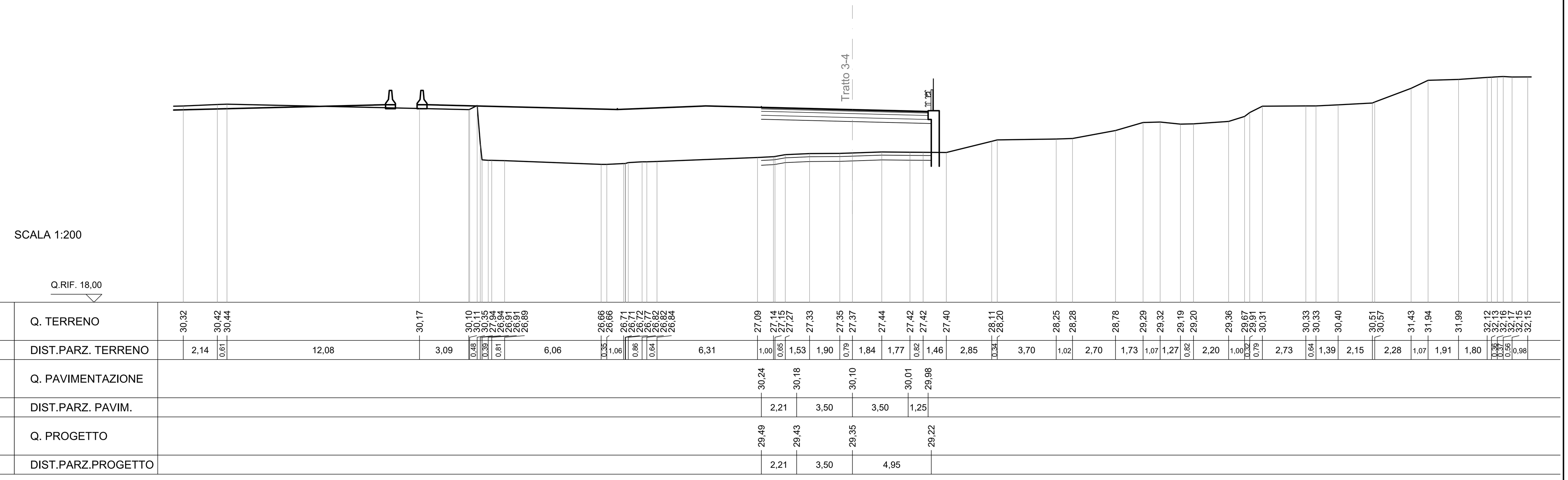

SCAVI E BONIFICHE	
SCOTICO	9,89 m
BONIFICA	2,97 mq
RILEVATI	
RILEVATO	11,84 mq
SOVRASTRUTTURA	
STRATO DI USURA	9,63 m
STRATO DI BINDER	9,63 m
STRATO DI BASE	9,63 m
STRATO DI MISTO CEMENTATO	2,42 mq
STRATO DI MISTO GRANULARE	2,47 mq

SEZIONE N. : 6
Q. PROGETTO : 30,15
DIST.PROG. : 0+100,00

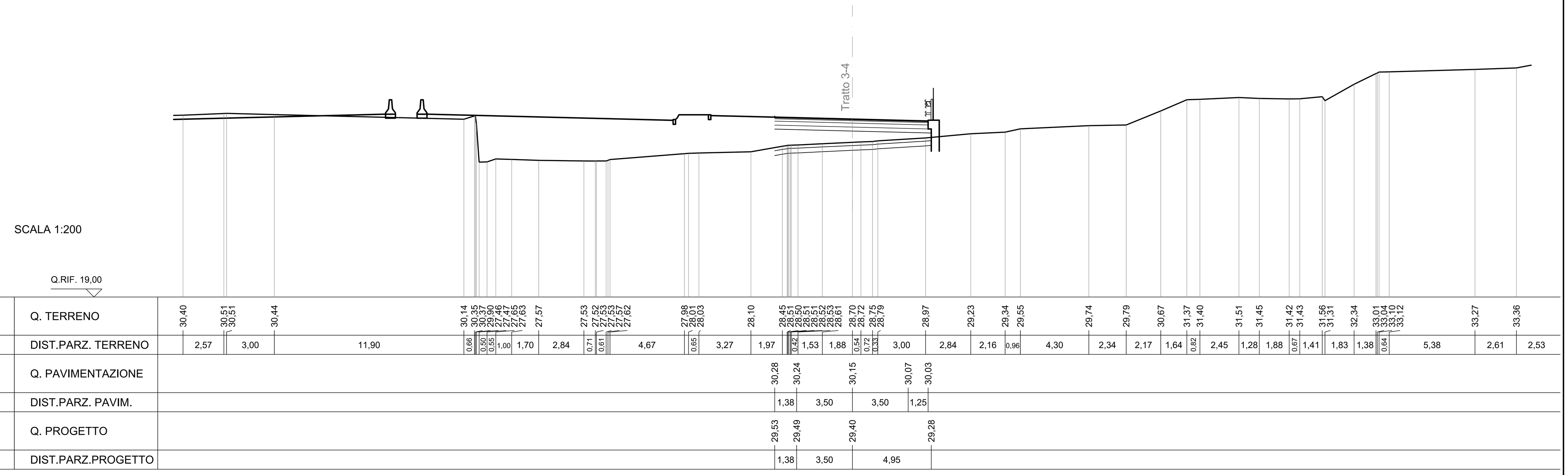

SCAVI E BONIFICHE	
STERRO	8,76 mq
SOVRASTRUTTURA	
STRATO DI USURA	8,99 m
STRATO DI BINDER	8,99 m
STRATO DI BASE	8,99 m
STRATO DI MISTO CEMENTATO	2,26 mq
STRATO DI MISTO GRANULARE	2,26 mq
LAVORAZIONI MURI	
CALCESTRUZZO MURO	1,10 mq

SEZIONE N. : 7
Q. PROGETTO : 30,22
DIST.PROG. : 0+120,00

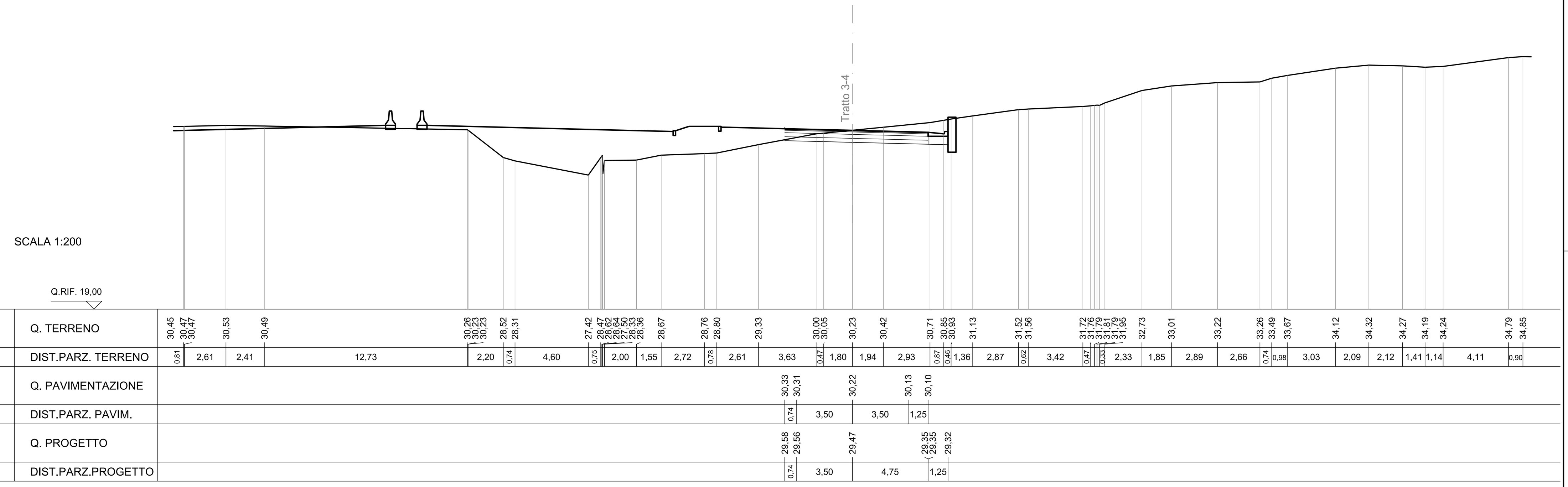

SCAVI E BONIFICHE	
STERRO	26,46 mq
SOVRASTRUTTURA	
STRATO DI USURA	8,55 m
STRATO DI BINDER	8,55 m
STRATO DI BASE	8,55 m
STRATO DI MISTO CEMENTATO	2,15 mq
STRATO DI MISTO GRANULARE	2,15 mq
LAVORAZIONI MURI	
CALCESTRUZZO MURO	2,24 mq

SEZIONE N. : 8
Q. PROGETTO : 30,29
DIST.PROG. : 0+140,00

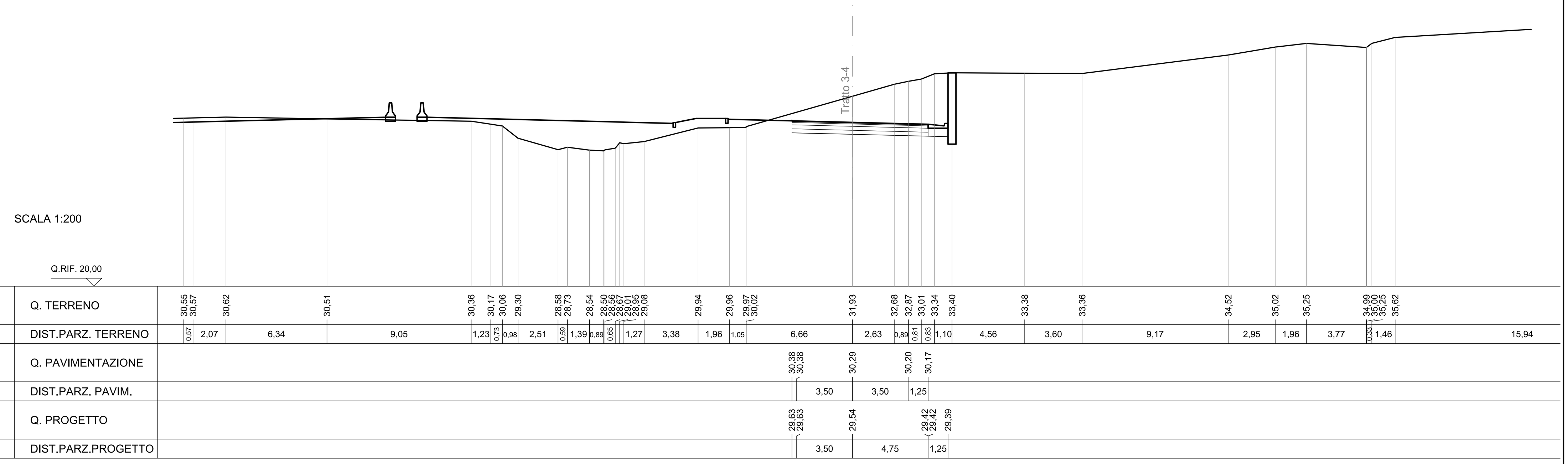

anas — *Direzione Progettazione e Realizzazione Lavori*

A90 Svincolo Tiburtina
Intervento di potenziamento dallo svincolo
"Centrale del Latte" allo svincolo A24
2ª fase funzionale

PROGETTO DEFINITIVO

COD. RM 105

PROGETTAZIONE: R.T.I.: PROGIN S.p.A. (capogruppo mandataria)
CREW Cremonesi Workshop S.r.l - TECNOSISTEM S.p.A
ART Risorse Ambiente Territorio S.r.l - ECOPLAME S.r.l.

RESPONSABILE INTEGRAZIONE PRESTAZIONI SPECIALISTICHE:
Dott. Ing. Antonio GRIMALDI (Progin S.p.A.)
GRIMALDI ANTONIO 09.12.2021 09:51:05 UTC

PROGETTISTA FIRMATARIO:
Dott. Ing. Lorenzo INFANTE (Progin S.p.A.)
Ordine degli Ingegneri della Provincia di Salerno n. 3446
INFANTE LORENZO 07.12.2021 17:11:24 GMT+01:00

RESPONSABILE STUDIO IMPATTO AMBIENTALE
Dott. Arch. Salvatore SCOPPETTA (Progin S.p.A.)

IL GEOLOGO:
Dott. Geol. Giovanni CARRA (ART Ambiente Risorse e Terriotrio S.r.l.)
Ordine dei Geologi Regione Emilia Romagna n. 643 A

IL COORDINATORE PER LA SICUREZZA IN FASE DI PROGETTAZIONE:
Dott. Ing. Michele Curiale (Progin S.p.A.)

VISTO: IL RESPONSABILE DEL PROCEDIMENTO:
Dott. Ing. Achille DEVITOFRANCESCHI

PROTOCOLLO — DATA _____ 20__

CAPOGRUPPO MANDATARIA:
PROGETTAZIONE GRANDI INFRASTRUTTURE PROGIN SpA
Direttore Tecnico: Dott. Ing. Lorenzo Infante

MANDANTI:
CREW — Direttore Tecnico: Dott. Arch. Claudio TURRINI
TECNOSISTEM — Direttore Tecnico: Dott. Ing. Andrea AVETA
art — Direttore Tecnico: Dott. Ing. Ivo FRESIA
ECOPLAME ambiente e paesaggio — Direttore Tecnico: Dott. Arch. Pasquale PISANO

PROGETTO INFRASTRUTTURA
VIABILITA' COMPLANARE INTERNA
Tratto 3-4
Sezioni trasversali - Tavola 01

CODICE PROGETTO	NOME FILE	REVISIONE	SCALA:
DP RM105 D20	S01PS05TRASZ01-02_B.DWG CODICE ELAB. S01PS05TRASZ01	B	1:200

REV.	DESCRIZIONE	DATA	REDATTO	VERIFICATO	APPROVATO
B	Emissione a seguito isrtuttoria ANAS	Novembre 2021	Di Serio	Velotta	Infante
A	Prima emissione	Giugno 2021	Di Serio	Velotta	Infante