SEZIONE N. : 33
Q. PROGETTO : 27,85
DIST.PROG. : 0+640,00

SCAVI E BONIFICHE	
SCOTICO	3,82 m
BONIFICA	1,14 mq
RILEVATI	
RILEVATO	17,84 mq
SOVRASTRUTTURA	
STRATO DI USURA	3,82 m
STRATO DI BINDER	3,82 m
STRATO DI BASE	3,82 m
STRATO DI MISTO CEMENTATO	0,95 mq
STRATO DI MISTO GRANULARE	0,95 mq

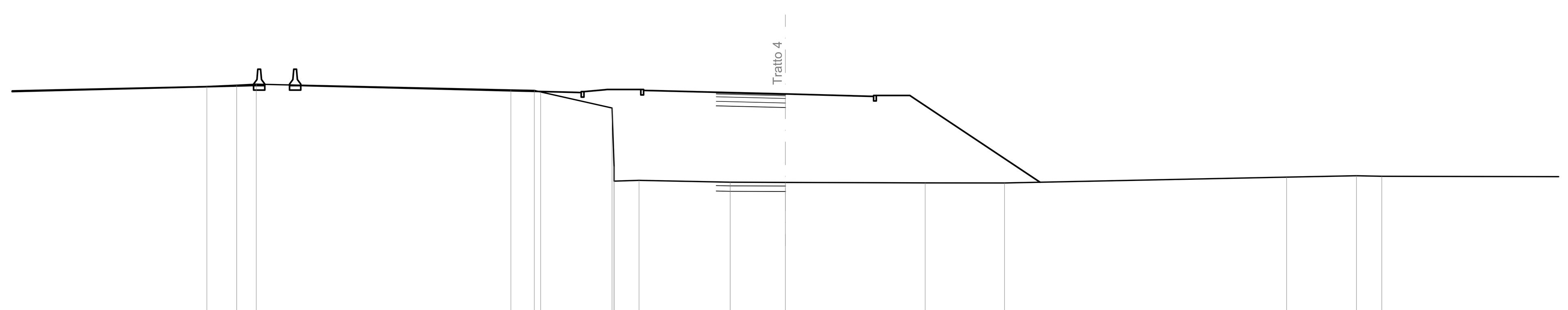

SCALA 1:200

Q.RIF. 14,00

Q. TERRENO	28,26 28,33 28,39 28,07 28,04 27,96 27,08 23,86 23,05 23,09 22,99 22,97 22,95 22,95 23,26 23,34 23,31
DIST.PARZ. TERRENO	15,06 1,64 1,08 14,03 1,29 0,35 3,93 1,38 5,02 3,04 7,70 4,37 15,54 3,85 1,40 13,21
Q. PAVIMENTAZIONE	27,95 27,85 27,85
DIST.PARZ. PAVIM.	3,81
Q. PROGETTO	27,20 27,10 27,10
DIST.PARZ.PROGETTO	3,81

SEZIONE N. : 34
Q. PROGETTO : 27,80
DIST.PROG. : 0+660,00

SCAVI E BONIFICHE	
SCOTICO	4,33 m
BONIFICA	1,30 mq
RILEVATI	
RILEVATO	19,93 mq
SOVRASTRUTTURA	
STRATO DI USURA	4,33 m
STRATO DI BINDER	4,33 m
STRATO DI BASE	4,33 m
STRATO DI MISTO CEMENTATO	1,08 mq
STRATO DI MISTO GRANULARE	1,08 mq

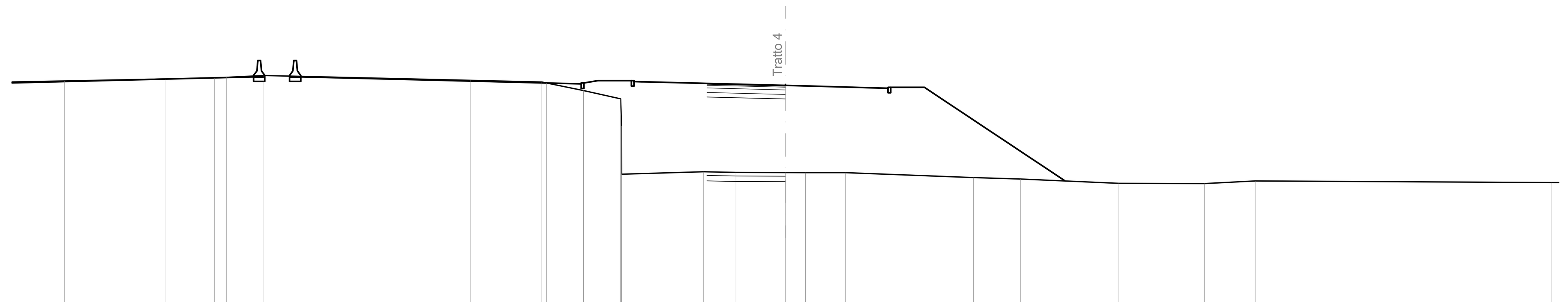

SCALA 1:200

Q.RIF. 14,00

Q. TERRENO	28,05 28,16 28,22 28,25 28,35 28,08 27,99 27,93 27,52 27,06 25,56 22,90 23,04 23,00 22,99 22,99 22,99 22,71 22,63 22,40 22,39 22,53 22,44
DIST.PARZ. TERRENO	5,55 2,74 0,66 2,06 11,40 3,91 2,03 2,04 4,52 1,78 2,72 1,10 2,21 7,04 2,60 5,41 4,73 2,79 16,34
Q. PAVIMENTAZIONE	27,91 27,80 27,80
DIST.PARZ. PAVIM.	4,33
Q. PROGETTO	27,16 27,05 27,05
DIST.PARZ.PROGETTO	4,33

SEZIONE N. : 35
Q. PROGETTO : 27,78
DIST.PROG. : 0+680,00

SCAVI E BONIFICHE	
SCOTICO	6,10 m
BONIFICA	1,83 mq
RILEVATI	
RILEVATO	28,57 mq
SOVRASTRUTTURA	
STRATO DI USURA	6,10 m
STRATO DI BINDER	6,10 m
STRATO DI BASE	6,10 m
STRATO DI MISTO CEMENTATO	1,53 mq
STRATO DI MISTO GRANULARE	1,53 mq

SCALA 1:200

Q.RIF. 13,00

Q. TERRENO	22,70 22,70 26,54 27,27 28,14 27,90 28,14 28,04 27,86 28,11 28,18 28,31 28,32 28,28 27,97 28,02 28,04 28,04 28,04 27,49 27,22 24,60 22,77 22,80 22,80 22,80 22,97 22,83 22,24 22,23 22,16 21,95 21,96 21,95 21,97 21,95
DIST.PARZ. TERRENO	11,52 3,62 2,58 1,58 13,75 0,39 1,70 1,21 1,08 5,24 2,29 9,99 0,46 3,60 10,42 3,02 1,17 0,41 3,81 17,11
Q. PAVIMENTAZIONE	27,90 27,78 27,75
DIST.PARZ. PAVIM.	5,10 1,00
Q. PROGETTO	27,15 27,03 27,00
DIST.PARZ.PROGETTO	5,10 1,00

SEZIONE N. : 36
Q. PROGETTO : 27,77
DIST.PROG. : 0+700,00

SCAVI E BONIFICHE	
SCOTICO	8,51 m
BONIFICA	2,56 mq
RILEVATI	
RILEVATO	37,83 mq
TERRENO VEGETALE	0,99 m
SOVRASTRUTTURA	
STRATO DI USURA	6,12 m
STRATO DI BINDER	7,37 m
STRATO DI BASE	7,37 m
STRATO DI MISTO CEMENTATO	1,98 mq
STRATO DI MISTO GRANULARE	2,12 mq

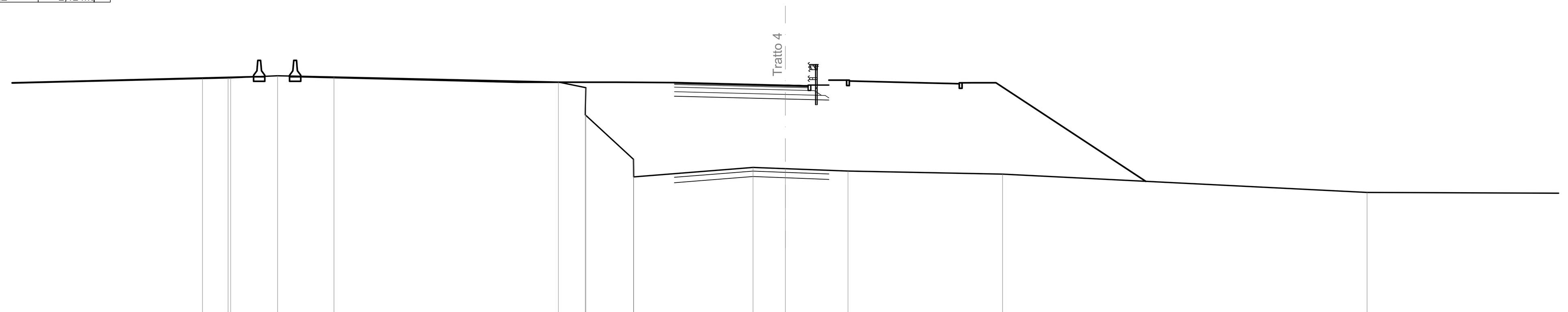

SCALA 1:200

Q.RIF. 13,00

Q. TERRENO	28,15 28,18 28,19 28,30 28,23 27,95 26,15 27,64 23,70 22,73 23,25 23,18 23,05 22,88 21,88
DIST.PARZ. TERRENO	13,76 1,41 2,58 3,10 12,37 1,48 2,62 6,57 1,79 3,45 8,51 20,08 15,30
Q. PAVIMENTAZIONE	27,92 27,77 27,74
DIST.PARZ. PAVIM.	6,12 1,25
Q. PROGETTO	27,17 27,02 26,96
DIST.PARZ.PROGETTO	6,12 2,39

SEZIONE N. : 37
Q. PROGETTO : 27,77
DIST.PROG. : 0+720,00

SCAVI E BONIFICHE	
SCOTICO	10,69 m
BONIFICA	3,21 mq
RILEVATI	
RILEVATO	45,67 mq
TERRENO VEGETALE	2,01 m
SOVRASTRUTTURA	
STRATO DI USURA	7,26 m
STRATO DI BINDER	8,51 m
STRATO DI BASE	8,51 m
STRATO DI MISTO CEMENTATO	2,27 mq
STRATO DI MISTO GRANULARE	2,42 mq

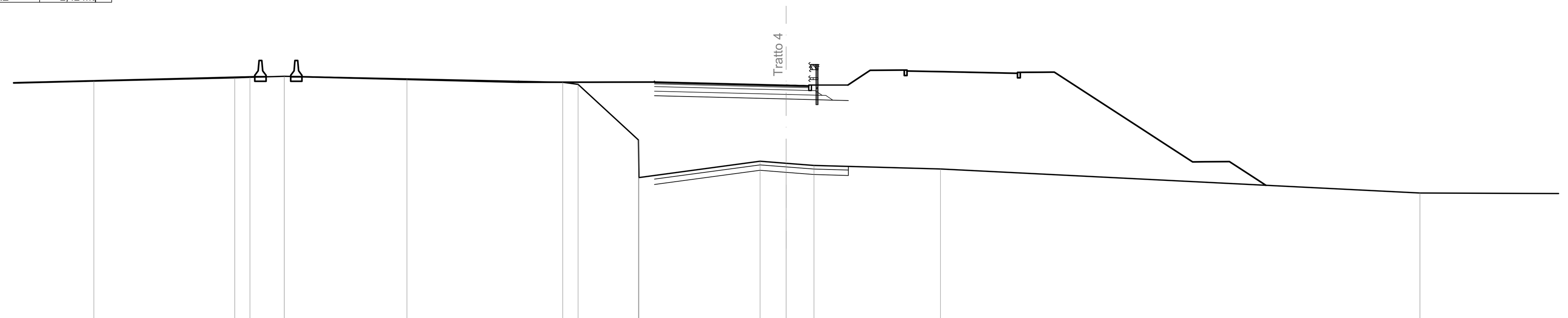

SCALA 1:200

Q.RIF. 13,00

Q. TERRENO	28,00 28,19 28,22 28,27 28,12 27,94 27,83 24,76 22,69 23,59 23,47 23,35 23,16 21,83
DIST.PARZ. TERRENO	7,46 7,77 0,84 1,89 6,77 8,59 0,85 3,33 6,68 1,43 1,54 6,98 26,44 15,05
Q. PAVIMENTAZIONE	27,95 27,94 27,77 27,74
DIST.PARZ. PAVIM.	7,00 1,25
Q. PROGETTO	27,20 27,02 26,95 26,95 26,93
DIST.PARZ.PROGETTO	7,26 2,58 0,85

SEZIONE N. : 38
Q. PROGETTO : 27,77
DIST.PROG. : 0+736,26

SCAVI E BONIFICHE	
SCOTICO	13,67 m
BONIFICA	4,09 mq
RILEVATI	
RILEVATO	60,14 mq
TERRENO VEGETALE	4,10 m
SOVRASTRUTTURA	
STRATO DI USURA	8,10 m
STRATO DI BINDER	9,35 m
STRATO DI BASE	9,35 m
STRATO DI MISTO CEMENTATO	2,48 mq
STRATO DI MISTO GRANULARE	2,63 mq

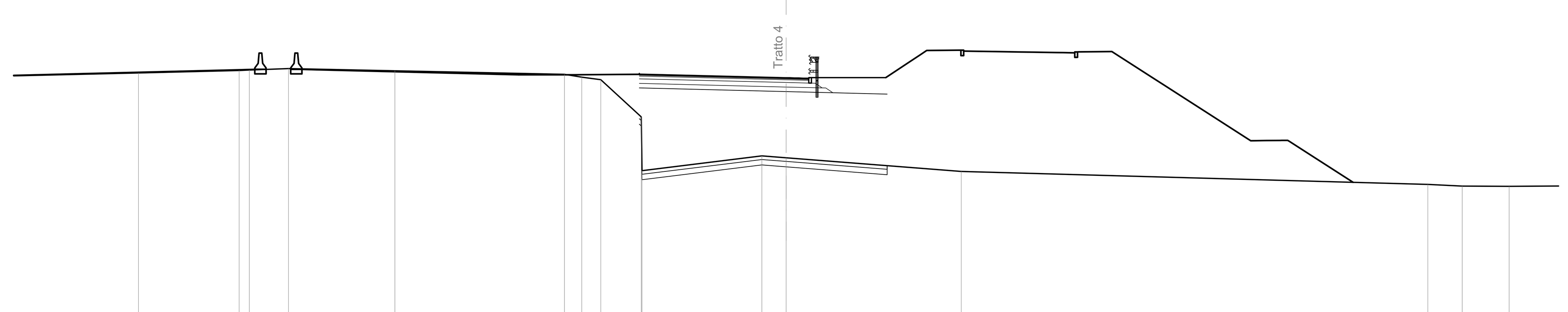

SCALA 1:200

Q.RIF. 13,00

Q. TERRENO	28,04 28,18 28,20 28,29 28,17 27,97 27,81 27,67 25,62 22,65 23,47 23,36 22,61 21,89 21,80 21,79
DIST.PARZ. TERRENO	9,68 5,55 0,56 2,16 5,87 9,35 0,95 1,05 2,23 6,61 1,34 9,66 25,73 1,90 2,59
Q. PAVIMENTAZIONE	27,97 27,94 27,77 27,74
DIST.PARZ. PAVIM.	1,10 7,00 1,25
Q. PROGETTO	27,22 27,02 26,95 26,95 26,88
DIST.PARZ.PROGETTO	8,10 2,58 2,99

anas — *Direzione Progettazione e Realizzazione Lavori*

A90 Svincolo Tiburtina
Intervento di potenziamento dallo svincolo "Centrale del Latte" allo svincolo A24
2ª fase funzionale

PROGETTO DEFINITIVO
COD. RM 105

PROGETTAZIONE: R.T.I.: PROGIN S.p.A. (capogruppo mandataria)
CREW Cremonesi Workshop S.r.l - TECNOSISTEM S.p.A
ART Risorse Ambiente Territorio S.r.l - ECOPLAME S.r.l.

RESPONSABILE INTEGRAZIONE PRESTAZIONI SPECIALISTICHE:
Dott. Ing. Antonio GRIMALDI (Progin S.p.A.)
GRIMALDI ANTONIO 09.12.2021 09:50:38 UTC

PROGETTISTA FIRMATARIO:
Dott. Ing. Lorenzo INFANTE (Progin S.p.A.)
Ordine degli Ingegneri della Provincia di Salerno n. 3446
INFANTE LORENZO 07.12.2021 17:11:24 GMT+01:00

RESPONSABILE STUDIO IMPATTO AMBIENTALE
Dott. Arch. Salvatore SCOPPETTA (Progin S.p.A.)

IL GEOLOGO:
Dott. Geol. Giovanni CARRA (ART Ambiente Risorse e Terriotrio S.r.l.)
Ordine dei Geologi Regione Emilia Romagna n. 643 A

IL COORDINATORE PER LA SICUREZZA IN FASE DI PROGETTAZIONE:
Dott. Ing. Michele Curiale (Progin S.p.A.)

VISTO: IL RESPONSABILE DEL PROCEDIMENTO:
Dott. Ing. Achille DEVITOFRANCESCHI

PROTOCOLLO | DATA _____ 20__

CAPOGRUPPO MANDATARIA:
PROGIN S.p.A. — Direttore Tecnico: Dott. Ing. Lorenzo Infante

MANDANTI:
CREW — Direttore Tecnico: Dott. Arch. Claudio TURRINI
TECNOSISTEM — Direttore Tecnico: Dott. Ing. Andrea AVETA
art — Direttore Tecnico: Dott. Ing. Ivo FRESIA
ECOPLAME — Direttore Tecnico: Dott. Arch. Pasquale PISANO

PROGETTO INFRASTRUTTURA
VIABILITA' COMPLANARE INTERNA
Tratto 4
Sezioni trasversali - Tavola 05

CODICE PROGETTO	NOME FILE / CODICE ELAB.	REVISIONE	SCALA:
DP RM105 D20	S01PS06TRASZ01-05_B.DWG S01PS06TRASZ05	B	1:200

REV.	DESCRIZIONE	DATA	REDATTO	VERIFICATO	APPROVATO
B	Emissione a seguito isrtuttoria ANAS	Novembre 2021	Di Serio	Velotta	Infante
A	Prima emissione	Giugno 2021	Di Serio	Velotta	Infante