1189 841

SEZIONE N. : 1
Q. PROGETTO : 30.63
DIST.PROG. : 0+000.00

SCAVI E BONIFICHE	
STERRO	8.52 mq
SCOTICO	1.44 m
RILEVATI	
RILEVATO	0.36 mq
TERRENO VEGETALE	5.11 m
SOVRASTRUTTURA	
STRATO DI USURA	8.75 m
STRATO DI BINDER	8.75 m
STRATO DI BASE	8.75 m
STRATO DI MISTO CEMENTATO	2.43 mq
STRATO DI MISTO GRANULARE	2.72 mq

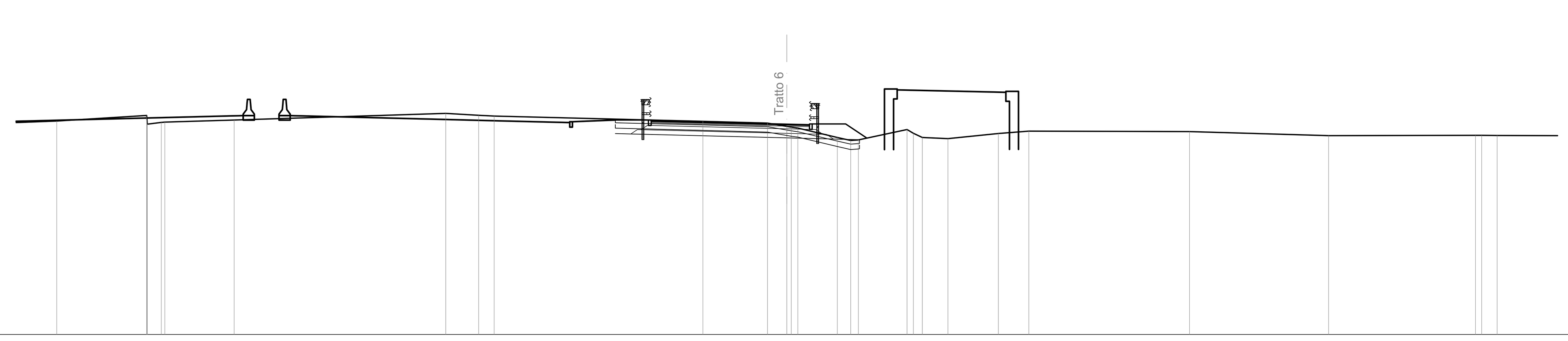

SCALA 1:200

Q.RIF. 19.00

Q. TERRENO	30.81 · 31.12 30.90 30.64 30.74 30.75 · 30.87 · 31.24 · 31.13 · 31.09 · 30.79 · 30.70 · 30.51 30.47 30.42 · 29.90 29.73 29.76 · 30.34 30.13 29.90 · 29.84 · 30.12 · 30.25 · 30.23 · 30.00 · 30.02 30.02 30.01
DIST.PARZ. TERRENO	4.97 · 0.78 · 3.83 · 11.70 · 1.82 · 0.85 · 11.54 · 3.57 · 1.07 · 0.37 · 2.18 · 0.74 · 0.42 · 2.69 · 0.35 · 0.50 · 1.42 · 2.79 · 1.69 · 8.88 · 7.69 · 8.12 · 0.34 · 0.86
Q. PAVIMENTAZIONE	30.82 30.80 · 30.63 30.63 30.60
DIST.PARZ. PAVIM.	0.50 · 7.00 · 1.25
Q. PROGETTO	30.12 30.10 30.09 · 29.88 · 29.82 29.81 · 29.78 29.78
DIST.PARZ.PROGETTO	0.86 · 8.62 · 2.58 · 1.44

SEZIONE N. : 2
Q. PROGETTO : 30.78
DIST.PROG. : 0+020.00

SCAVI E BONIFICHE	
STERRO	9.11 mq
SCOTICO	0.38 m
RILEVATI	
RILEVATO	0.11 mq
TERRENO VEGETALE	4.95 m
SOVRASTRUTTURA	
STRATO DI USURA	8.75 m
STRATO DI BINDER	8.75 m
STRATO DI BASE	8.75 m
STRATO DI MISTO CEMENTATO	2.43 mq
STRATO DI MISTO GRANULARE	2.72 mq

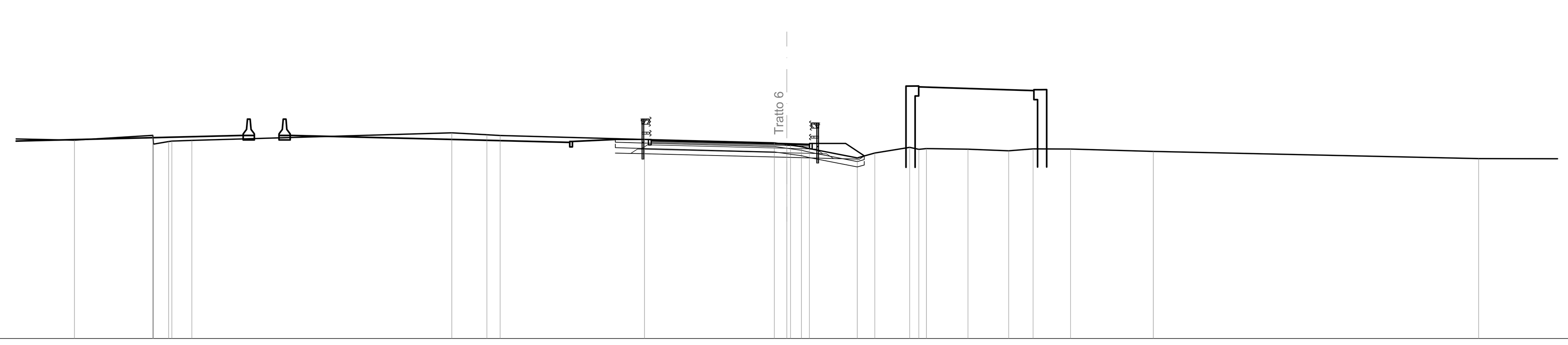

SCALA 1:200

Q.RIF. 20.00

Q. TERRENO	30.97 · 31.24 31.07 30.75 30.90 30.93 30.96 · 31.38 · 31.28 · 31.24 · 31.02 · 30.83 30.73 30.70 30.62 30.51 · 29.99 · 30.27 · 30.58 30.47 30.51 · 30.48 · 30.39 · 30.49 · 30.48 · 30.35 · 29.96
DIST.PARZ. TERRENO	3.86 · 4.33 · 0.84 · 1.11 · 14.37 · 1.94 · 0.73 · 7.98 · 7.18 · 0.69 · 0.60 · 0.44 · 2.65 · 0.97 · 1.93 · 0.51 · 0.42 · 2.30 · 2.25 · 1.34 · 2.08 · 4.57 · 17.98 · 4.41
Q. PAVIMENTAZIONE	30.96 30.95 · 30.78 30.78 30.74
DIST.PARZ. PAVIM.	0.50 · 7.00 · 1.25
Q. PROGETTO	30.26 30.24 30.24 · 30.03 · 29.96 29.96 · 29.92 30.10
DIST.PARZ.PROGETTO	0.86 · 8.62 · 2.58 · 1.44

SEZIONE N. : 3
Q. PROGETTO : 30.90
DIST.PROG. : 0+040.00

SCAVI E BONIFICHE	
STERRO	10.00 mq
RILEVATI	
TERRENO VEGETALE	4.62 m
SOVRASTRUTTURA	
STRATO DI USURA	8.75 m
STRATO DI BINDER	8.75 m
STRATO DI BASE	8.75 m
STRATO DI MISTO CEMENTATO	2.43 mq
STRATO DI MISTO GRANULARE	2.72 mq

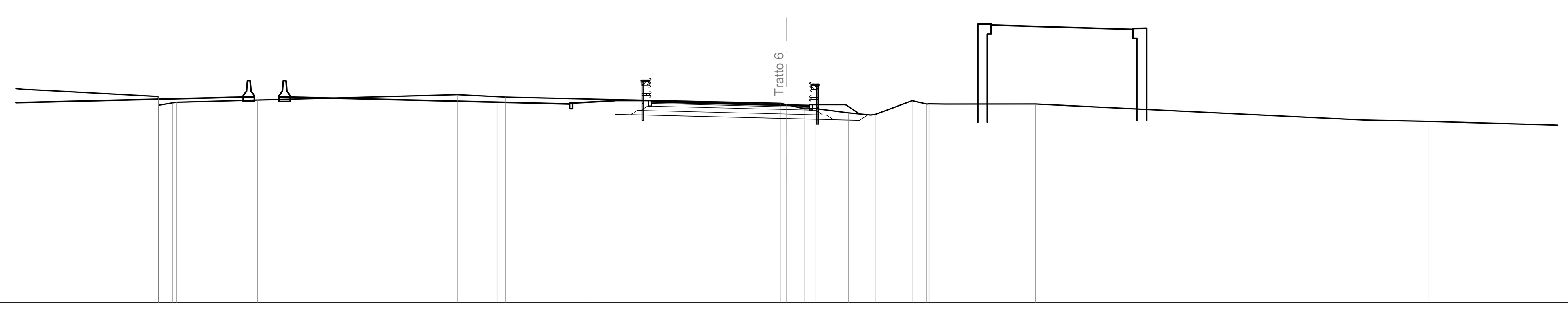

SCALA 1:200

Q.RIF. 20.00

Q. TERRENO	31.77 · 31.67 · 31.37 31.20 30.89 31.02 31.05 · 31.17 · 31.47 · 31.37 31.34 · 31.23 · 30.99 30.92 · 30.69 · 30.70 · 30.47 · 30.35 30.40 · 31.14 · 30.95 30.97 30.95 · 30.96 · 30.07 · 30.00
DIST.PARZ. TERRENO	0.72 · 1.98 · 5.48 · 0.75 · 4.46 · 11.04 · 2.20 · 0.46 · 4.73 · 10.50 · 0.33 · 0.99 · 0.61 · 1.81 · 1.23 · 2.00 · 0.81 · 0.89 · 4.99 · 18.21 · 3.50 · 9.91
Q. PAVIMENTAZIONE	31.09 31.08 · 30.90 30.90 30.87
DIST.PARZ. PAVIM.	0.50 · 7.00 · 1.25
Q. PROGETTO	30.39 30.37 30.37 · 30.15 · 30.09 30.09 · 30.05 30.36
DIST.PARZ.PROGETTO	0.86 · 8.62 · 2.58 · 1.44 · 0.47

SEZIONE N. : 4
Q. PROGETTO : 30.99
DIST.PROG. : 0+060.00

SCAVI E BONIFICHE	
STERRO	11.56 mq
RILEVATI	
TERRENO VEGETALE	4.28 m
SOVRASTRUTTURA	
STRATO DI USURA	8.75 m
STRATO DI BINDER	8.75 m
STRATO DI BASE	8.75 m
STRATO DI MISTO CEMENTATO	2.48 mq
STRATO DI MISTO GRANULARE	2.62 mq

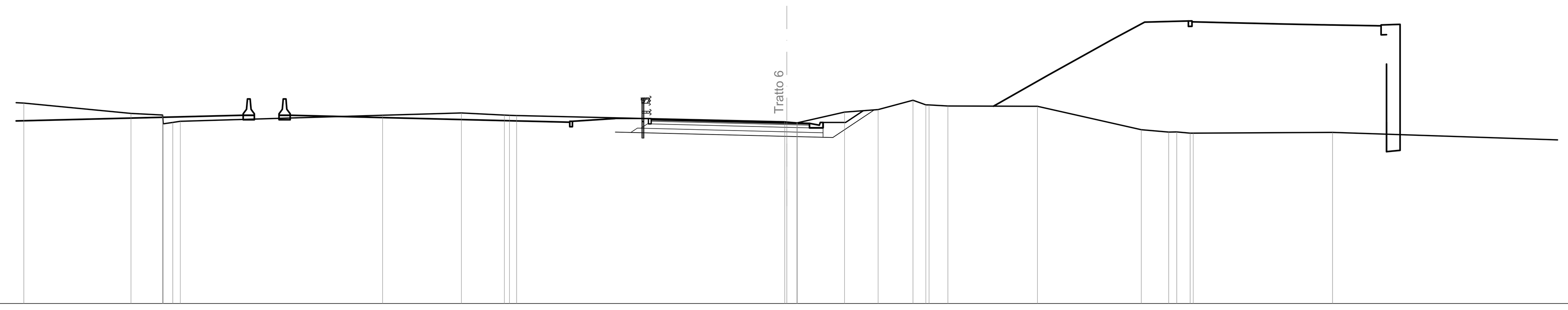

SCALA 1:200

Q.RIF. 21.00

Q. TERRENO	32.09 · 31.51 · 31.42 31.28 30.94 31.02 31.08 · 31.41 · 31.54 · 31.42 31.41 31.40 · 31.05 31.04 30.99 30.99 · 31.59 · 31.72 · 32.24 · 31.99 31.98 31.92 · 31.91 · 30.61 · 30.48 30.49 30.42 30.42 · 30.46
DIST.PARZ. TERRENO	5.92 · 1.75 · 0.53 · 0.42 · 11.18 · 4.35 · 2.37 · 0.39 · 14.82 · 0.56 · 2.61 · 1.86 · 1.93 · 0.71 · 1.04 · 4.95 · 5.74 · 1.52 · 0.45 · 0.74 · 7.70 · 14.13
Q. PAVIMENTAZIONE	31.18 31.17 · 30.99 30.99 30.96
DIST.PARZ. PAVIM.	0.50 · 7.00 · 1.25
Q. PROGETTO	30.48 30.46 30.46 · 30.24 · 30.19 30.18 · 31.71
DIST.PARZ.PROGETTO	0.86 · 8.62 · 2.00 · 0.54 · 2.29

SEZIONE N. : 5
Q. PROGETTO : 31.06
DIST.PROG. : 0+080.00

SCAVI E BONIFICHE	
STERRO	8.13 mq
RILEVATI	
TERRENO VEGETALE	2.03 m
SOVRASTRUTTURA	
STRATO DI USURA	8.75 m
STRATO DI BINDER	8.75 m
STRATO DI BASE	8.75 m
STRATO DI MISTO CEMENTATO	2.29 mq
STRATO DI MISTO GRANULARE	2.43 mq

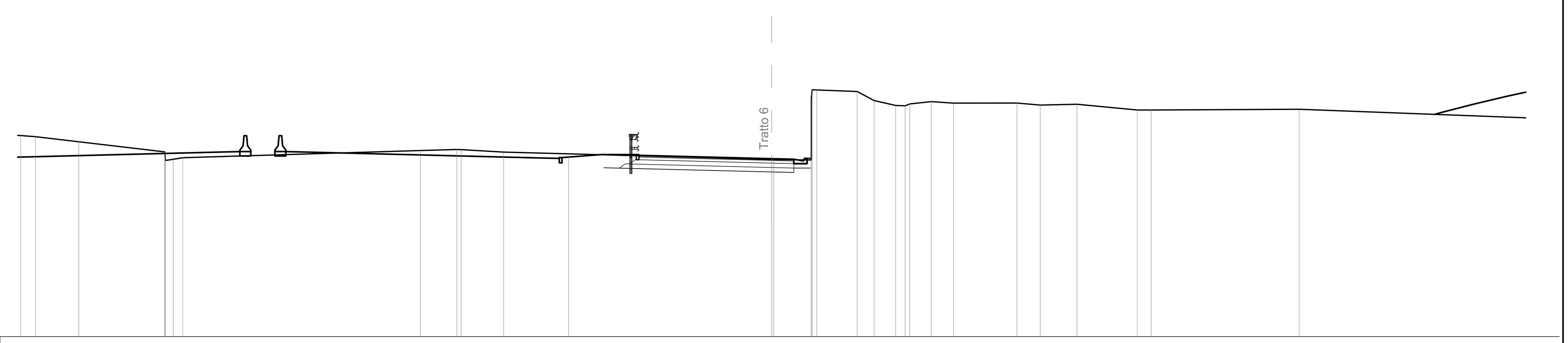

SCALA 1:200

Q.RIF. 21.00

Q. TERRENO	32.36 32.30 · 32.01 · 31.44 31.11 30.95 31.02 31.11 · 31.52 · 31.58 31.56 · 31.43 · 31.33 · 31.01 31.00 · 30.98 34.43 34.95 34.94 · 34.85 · 34.34 · 34.06 34.04 34.15 · 34.28 · 34.20 · 34.20 · 34.08 · 34.13 · 33.80 33.80 · 33.85
DIST.PARZ. TERRENO	0.83 · 2.45 · 4.86 · 0.45 · 0.53 · 13.43 · 2.06 · 2.40 · 3.66 · 11.48 · 2.11 · 2.29 · 0.95 · 1.22 · 0.53 · 1.21 · 1.26 · 3.59 · 1.31 · 2.07 · 3.42 · 0.78 · 8.36 · 13.94
Q. PAVIMENTAZIONE	31.24 31.23 · 31.06 31.06 31.03
DIST.PARZ. PAVIM.	0.50 · 7.00 · 1.25
Q. PROGETTO	30.54 30.52 30.52 · 30.31 · 30.28 30.53 30.53
DIST.PARZ.PROGETTO	0.86 · 8.62 · 1.25 · 0.93

SEZIONE N. : 6
Q. PROGETTO : 31.09
DIST.PROG. : 0+100.00

SCAVI E BONIFICHE	
STERRO	7.97 mq
RILEVATI	
TERRENO VEGETALE	2.19 m
SOVRASTRUTTURA	
STRATO DI USURA	8.75 m
STRATO DI BINDER	8.75 m
STRATO DI BASE	8.75 m
STRATO DI MISTO CEMENTATO	2.29 mq
STRATO DI MISTO GRANULARE	2.43 mq

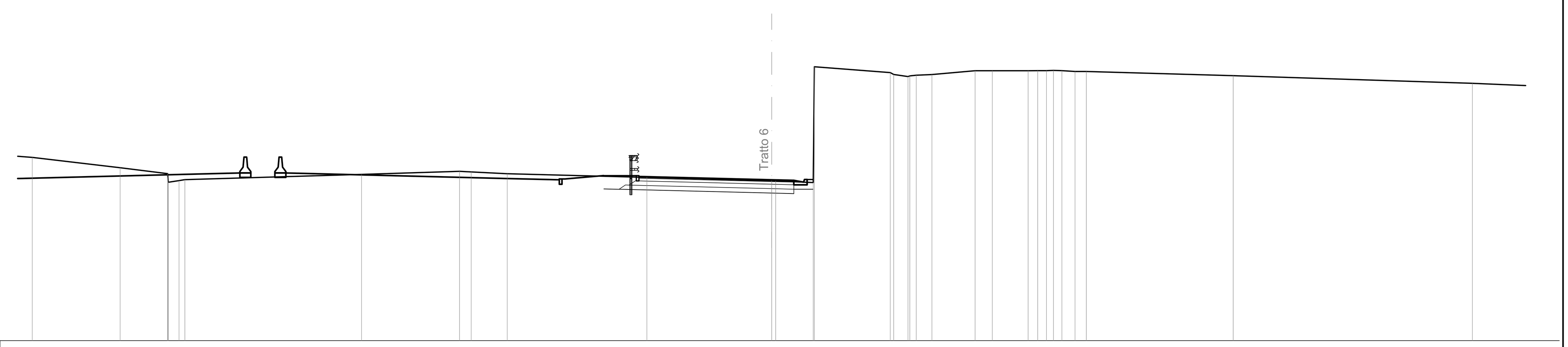

SCALA 1:200

Q.RIF. 22.00

Q. TERRENO	32.35 · 31.77 · 31.43 31.23 30.95 31.04 31.09 · 31.39 · 31.57 31.53 · 31.43 · 31.22 · 31.03 31.03 · 30.93 37.47 · 37.15 37.04 36.92 36.96 37.00 37.03 · 37.25 · 37.25 · 37.25 37.26 37.26 37.27 37.26 37.21 37.21 · 36.97 · 36.54
DIST.PARZ. TERRENO	4.97 · 2.68 · 0.61 · 0.33 · 9.98 · 5.54 · 0.65 · 2.04 · 7.89 · 7.05 · 2.12 · 4.29 · 0.81 · 0.36 · 0.89 · 2.44 · 0.97 · 2.03 · 0.54 · 0.49 · 0.39 · 0.48 · 0.74 · 0.64 · 8.30 · 13.51
Q. PAVIMENTAZIONE	31.27 31.26 · 31.09 31.09 31.06
DIST.PARZ. PAVIM.	0.50 · 7.00 · 1.25
Q. PROGETTO	30.57 30.55 30.55 · 30.34 · 30.31 30.56 30.56
DIST.PARZ.PROGETTO	0.86 · 8.62 · 1.25 · 1.09

SEZIONE N. : 7
Q. PROGETTO : 31.09
DIST.PROG. : 0+120.00

SCAVI E BONIFICHE	
STERRO	8.34 mq
RILEVATI	
TERRENO VEGETALE	2.95 m
SOVRASTRUTTURA	
STRATO DI USURA	8.75 m
STRATO DI BINDER	8.75 m
STRATO DI BASE	8.75 m
STRATO DI MISTO CEMENTATO	2.29 mq
STRATO DI MISTO GRANULARE	2.43 mq

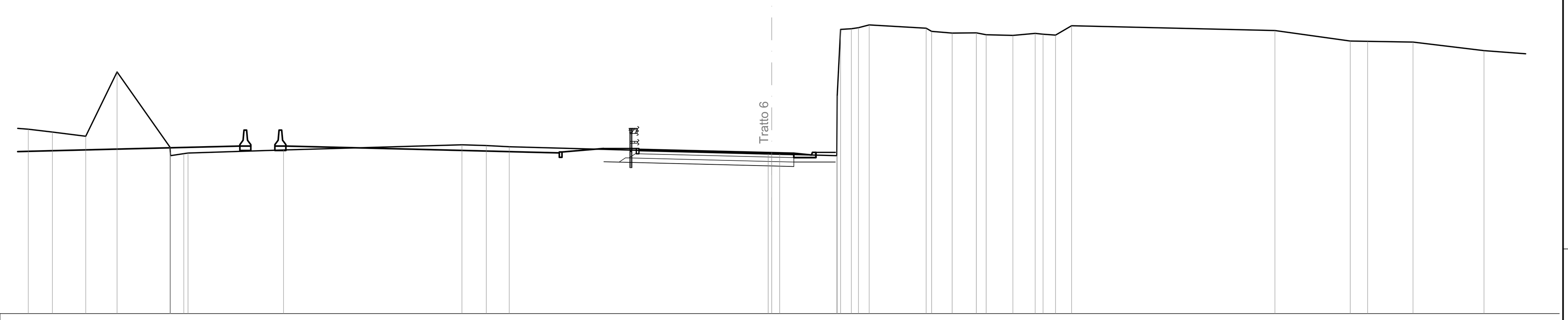

SCALA 1:200

Q.RIF. 22.00

Q. TERRENO	32.41 · 32.25 · 32.01 · 35.65 · 31.40 31.10 30.91 31.03 31.06 · 31.24 · 31.53 · 31.49 · 31.42 · 31.02 31.01 31.00 · 30.92 34.30 38.05 38.08 38.14 38.30 · 38.11 37.94 · 37.84 · 37.85 37.74 · 37.71 · 37.82 37.77 37.72 · 38.25 · 37.98 · 37.39 · 37.37 · 37.33 · 36.85
DIST.PARZ. TERRENO	1.36 · 1.89 · 1.77 · 2.99 · 0.75 · 5.40 · 10.08 · 1.38 · 1.30 · 14.63 · 0.45 · 3.23 · 0.61 · 0.40 · 0.60 · 3.22 · 1.16 · 1.37 · 0.55 · 1.51 · 1.26 · 0.44 · 0.71 · 0.91 · 11.49 · 4.25 · 0.98 · 2.57 · 4.01
Q. PAVIMENTAZIONE	31.27 31.26 · 31.09 31.09 31.05
DIST.PARZ. PAVIM.	0.50 · 7.00 · 1.25
Q. PROGETTO	30.57 30.55 30.55 · 30.34 · 30.30 30.55 · 30.55
DIST.PARZ.PROGETTO	0.86 · 8.62 · 1.25 · 2.34

SEZIONE N. : 8
Q. PROGETTO : 31.05
DIST.PROG. : 0+140.00

SCAVI E BONIFICHE	
STERRO	8.96 mq
RILEVATI	
TERRENO VEGETALE	3.15 m
SOVRASTRUTTURA	
STRATO DI USURA	8.75 m
STRATO DI BINDER	8.75 m
STRATO DI BASE	8.75 m
STRATO DI MISTO CEMENTATO	2.29 mq
STRATO DI MISTO GRANULARE	2.43 mq

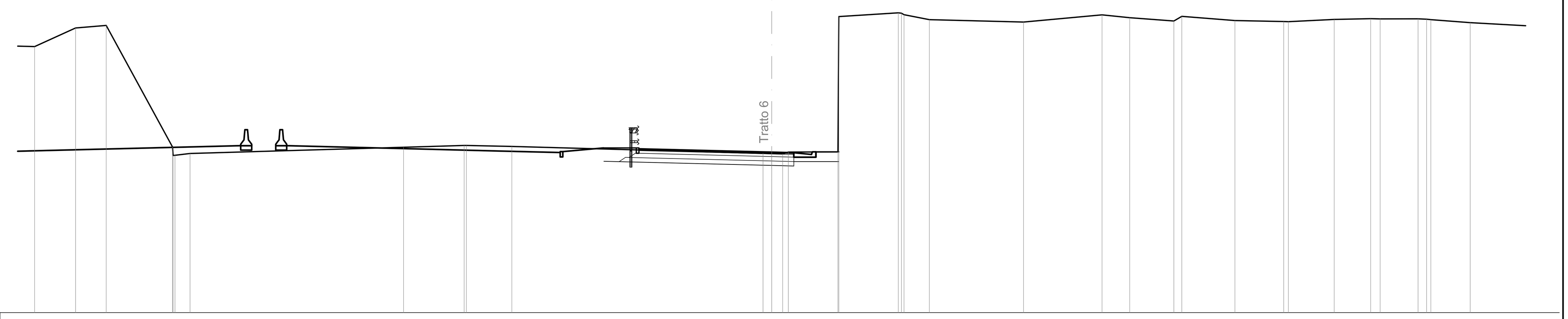

SCALA 1:200

Q.RIF. 22.00

Q. TERRENO	37.01 · 38.06 · 38.21 · 31.35 30.86 30.87 30.98 · 31.33 · 31.43 31.43 · 31.37 · 30.98 30.97 30.95 31.06 · 31.07 38.70 · 38.91 38.89 38.81 · 38.53 · 38.39 · 38.80 · 38.64 · 38.46 38.72 · 38.48 · 38.42 38.42 · 38.54 · 38.58 38.57 · 38.58 38.56 38.53 · 38.36
DIST.PARZ. TERRENO	2.31 · 1.73 · 3.75 · 0.85 · 12.06 · 3.43 · 2.57 · 14.19 · 0.49 · 0.62 · 0.32 · 2.80 · 3.36 · 1.43 · 5.32 · 4.43 · 1.57 · 2.49 · 0.45 · 3.00 · 2.76 · 2.59 · 2.07 · 0.53 · 2.14 · 0.48 · 2.22
Q. PAVIMENTAZIONE	31.24 31.23 · 31.05 31.05 31.02
DIST.PARZ. PAVIM.	0.50 · 7.00 · 1.25
Q. PROGETTO	30.54 30.52 30.52 · 30.30 · 30.27 30.52 · 30.52
DIST.PARZ.PROGETTO	0.86 · 8.62 · 1.25 · 2.54

anas — *Direzione Progettazione e Realizzazione Lavori*

A90 Svincolo Tiburtina
Intervento di potenziamento dallo svincolo "Centrale del Latte" allo svincolo A24
2ª fase funzionale

PROGETTO DEFINITIVO

COD. RM 105

PROGETTAZIONE: R.T.I.: PROGIN S.p.A. (capogruppo mandataria)
CREW Cremonesi Workshop S.r.l - TECNOSISTEM S.p.A
ART Risorse Ambiente Territorio S.r.l - ECOPLAME S.r.l.

RESPONSABILE INTEGRAZIONE PRESTAZIONI SPECIALISTICHE:
Dott. Ing. Antonio GRIMALDI (Progin S.p.A.)
GRIMALDI ANTONIO 09.12.2021 09:56:52 UTC

PROGETTISTA FIRMATARIO:
Dott. Ing. Lorenzo INFANTE (Progin S.p.A.)
Ordine degli Ingegneri della Provincia di Salerno n. 3446
INFANTE LORENZO 07.12.2021 17:17:42 GMT+01:00

RESPONSABILE STUDIO IMPATTO AMBIENTALE
Dott. Arch. Salvatore SCOPPETTA (Progin S.p.A.)

IL GEOLOGO:
Dott. Geol. Giovanni CARRA (ART Ambiente Risorse e Terriotrio S.r.l.)
Ordine dei Geologi Regione Emilia Romagna n. 643 A

IL COORDINATORE PER LA SICUREZZA IN FASE DI PROGETTAZIONE:
Dott. Ing. Michele Curiale (Progin S.p.A.)

VISTO: IL RESPONSABILE DEL PROCEDIMENTO:
Dott. Ing. Achille DEVITOFRANCESCHI

CAPOGRUPPO MANDATARIA: PROGETTAZIONE GRANDI INFRASTRUTTURE PROGIN SpA
Direttore Tecnico: Dott. Ing. Lorenzo Infante

MANDANTI:
CREW — Direttore Tecnico: Dott. Arch. Claudio TURRINI
TECNOSISTEM — Direttore Tecnico: Dott. Ing. Andrea AVETA
art — Direttore Tecnico: Dott. Ing. Ivo FRESIA
ECOPLAME — Direttore Tecnico: Dott. Arch. Pasquale PISANO

PROTOCOLLO | DATA _____ 20__

PROGETTO INFRASTRUTTURA
VIABILITA' COMPLANARE INTERNA
Tratto 6
Sezioni trasversali - Tavola 01

CODICE PROGETTO	NOME FILE	REVISIONE	SCALA:
DP RM105 D20	S02PS02TRASZ01-03_B.DWG — CODICE ELAB. S02PS02TRASZ01	B	1:200

REV.	DESCRIZIONE	DATA	REDATTO	VERIFICATO	APPROVATO
B	Emissione a seguito istruttoria ANAS	Novembre 2021	Di Serio	Velotta	Infante
A	Prima emissione	Giugno 2021	Di Serio	Velotta	Infante