SEZIONE N. : 17
Q. PROGETTO : 27.10
DIST.PROG. : 0+320.00

SCAVI E BONIFICHE	
STERRO	15.84 mq
RILEVATI	
RILEVATO	0.09 mq
TERRENO VEGETALE	1.85 m
SOVRASTRUTTURA	
STRATO DI USURA	10.25 m
STRATO DI BINDER	10.25 m
STRATO DI BASE	10.25 m
STRATO DI MISTO CEMENTATO	2.98 mq
STRATO DI MISTO GRANULARE	3.12 mq

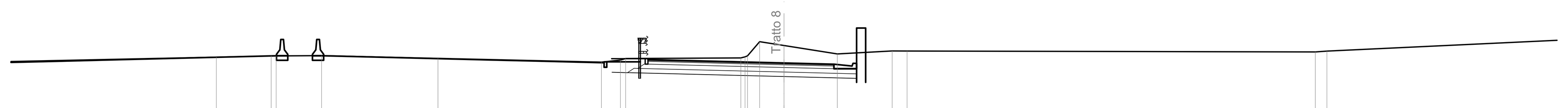

SCALA 1:200

Q.RIF. 18.00

Q. TERRENO	27.42, 27.49, 27.49, 27.50, 27.36, 27.15, 27.26, 27.35, 27.38, 27.44, 27.49, 28.28, 28.06, 27.60, 27.76, 27.76, 27.71, 27.76
DIST.PARZ. TERRENO	12.32, 3.02, 2.50, 6.41, 9.01, 1.04, 6.35, 0.67, 1.34, 2.94, 3.02, 0.82, 22.50, 0.64, 14.93
Q. PAVIMENTAZIONE	27.29, 27.27, 27.10, 27.06, 27.03
DIST.PARZ. PAVIM.	0.50, 7.00, 1.50, 1.25
Q. PROGETTO	26.59, 26.57, 26.56, 26.35, 26.25
DIST.PARZ.PROGETTO	0.86, 8.62, 4.00

SEZIONE N. : 18
Q. PROGETTO : 27.44
DIST.PROG. : 0+340.00

SCAVI E BONIFICHE	
STERRO	52.36 mq
RILEVATI	
TERRENO VEGETALE	1.85 m
SOVRASTRUTTURA	
STRATO DI USURA	9.32 m
STRATO DI BINDER	9.32 m
STRATO DI BASE	9.32 m
STRATO DI MISTO CEMENTATO	2.44 mq
STRATO DI MISTO GRANULARE	2.58 mq

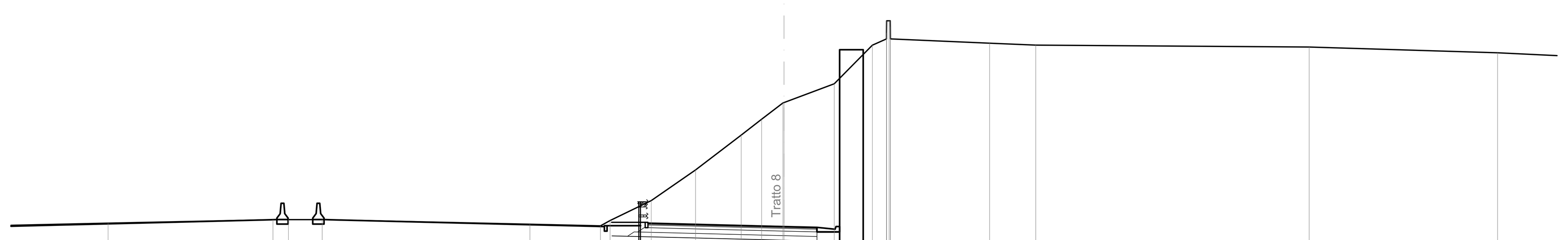

SCALA 1:200

Q.RIF. 20.00

Q. TERRENO	27.63, 27.82, 27.83, 27.82, 27.57, 27.48, 27.77, 28.87, 30.57, 32.49, 33.36, 34.26, 34.28, 35.32, 37.45, 37.80, 38.13, 38.80, 38.80, 38.80, 38.47, 37.80, 37.56, 37.46, 37.35, 37.03
DIST.PARZ. TERRENO	6.37, 9.09, 0.85, 1.86, 11.45, 3.88, 0.53, 2.27, 2.44, 2.51, 1.13, 1.17, 2.77, 2.10, 0.78, 5.46, 2.55, 15.07, 10.38, 5.03
Q. PAVIMENTAZIONE	27.63, 27.61, 27.44, 27.43, 27.39
DIST.PARZ. PAVIM.	0.50, 7.00, 0.57, 1.25
Q. PROGETTO	26.93, 26.91, 26.90, 26.69, 26.64
DIST.PARZ.PROGETTO	0.86, 8.62, 1.82

SEZIONE N. : 19
Q. PROGETTO : 27.78
DIST.PROG. : 0+360.00

SCAVI E BONIFICHE	
STERRO	60.93 mq
RILEVATI	
TERRENO VEGETALE	1.85 m
SOVRASTRUTTURA	
STRATO DI USURA	8.75 m
STRATO DI BINDER	8.75 m
STRATO DI BASE	8.75 m
STRATO DI MISTO CEMENTATO	2.29 mq
STRATO DI MISTO GRANULARE	2.43 mq

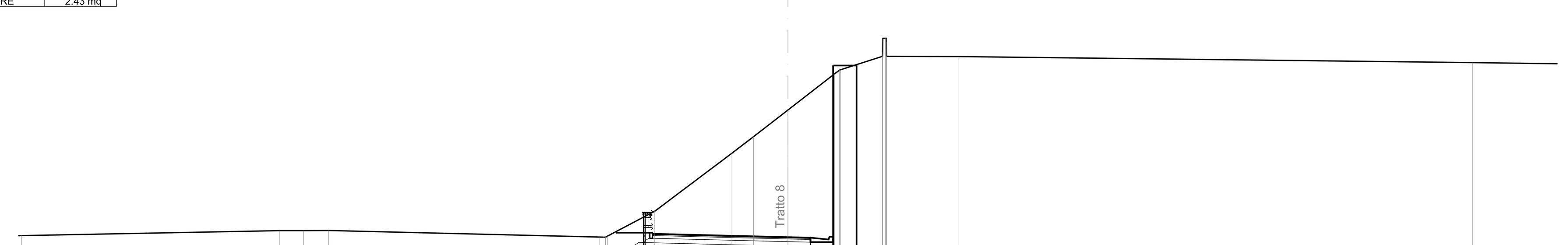

SCALA 1:200

Q.RIF. 20.00

Q. TERRENO	27.86, 28.14, 28.14, 28.15, 27.78, 27.77, 27.84, 29.21, 32.43, 33.34, 34.82, 36.81, 37.03, 37.05, 37.79, 38.01, 38.79, 38.79, 38.79, 38.57, 37.79, 37.78, 37.44
DIST.PARZ. TERRENO	14.27, 1.34, 1.38, 15.03, 2.61, 4.28, 1.19, 1.91, 2.58, 2.31, 3.96, 28.50
Q. PAVIMENTAZIONE	27.97, 27.95, 27.78, 27.78, 27.75
DIST.PARZ. PAVIM.	0.50, 7.00, 1.25
Q. PROGETTO	27.27, 27.25, 27.24, 27.03, 27.00, 27.00, 26.97
DIST.PARZ.PROGETTO	0.86, 8.62, 1.25, 1.25

SEZIONE N. : 20
Q. PROGETTO : 28.12
DIST.PROG. : 0+380.00

SCAVI E BONIFICHE	
STERRO	58.42 mq
RILEVATI	
TERRENO VEGETALE	1.85 m
SOVRASTRUTTURA	
STRATO DI USURA	8.75 m
STRATO DI BINDER	8.75 m
STRATO DI BASE	8.75 m
STRATO DI MISTO CEMENTATO	2.29 mq
STRATO DI MISTO GRANULARE	2.43 mq

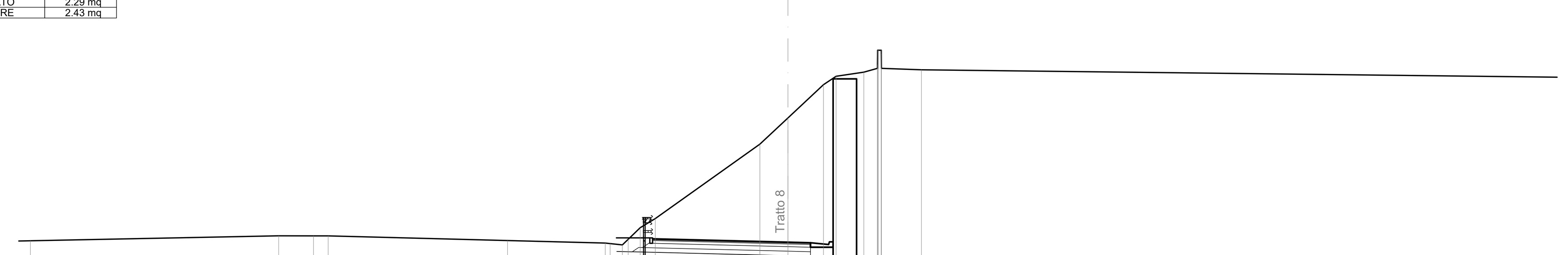

SCALA 1:200

Q.RIF. 20.00

Q. TERRENO	28.81, 28.16, 28.17, 28.20, 28.47, 28.47, 28.47, 28.21, 28.07, 28.04, 27.97, 28.28, 28.92, 29.43, 33.56, 35.01, 36.86, 37.32, 37.55, 37.76, 37.96, 38.76, 38.76, 38.56, 37.76, 37.68
DIST.PARZ. TERRENO	13.75, 1.93, 0.81, 9.93, 5.41, 0.67, 0.32, 0.66, 0.84, 5.79, 1.55, 1.97, 0.70, 1.54, 0.75, 2.21, 35.65
Q. PAVIMENTAZIONE	28.31, 28.29, 28.12, 28.12, 28.09
DIST.PARZ. PAVIM.	0.50, 7.00, 1.25
Q. PROGETTO	27.61, 27.59, 27.58, 27.37, 27.34, 27.34, 27.31
DIST.PARZ.PROGETTO	0.86, 8.62, 1.25, 1.25

SEZIONE N. : 21
Q. PROGETTO : 28.46
DIST.PROG. : 0+400.00

SCAVI E BONIFICHE	
STERRO	52.80 mq
RILEVATI	
TERRENO VEGETALE	1.85 m
SOVRASTRUTTURA	
STRATO DI USURA	8.75 m
STRATO DI BINDER	8.75 m
STRATO DI BASE	8.75 m
STRATO DI MISTO CEMENTATO	2.29 mq
STRATO DI MISTO GRANULARE	2.43 mq

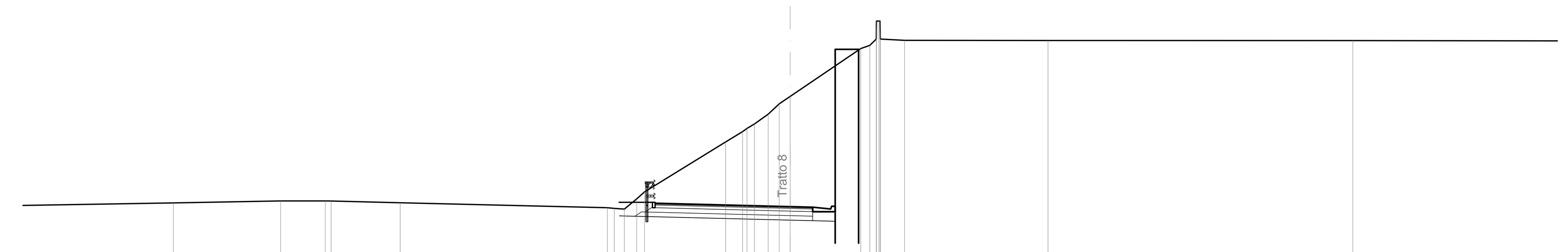

SCALA 1:200

Q.RIF. 21.00

Q. TERRENO	28.40, 28.51, 28.66, 28.77, 28.77, 28.77, 28.67, 28.40, 28.36, 28.32, 28.89, 29.28, 32.05, 32.62, 32.80, 33.05, 33.59, 34.17, 34.58, 37.24, 37.42, 37.77, 38.42, 38.77, 38.77, 38.10, 37.77, 37.70, 37.69, 37.68
DIST.PARZ. TERRENO	9.24, 5.95, 2.48, 0.33, 3.84, 11.50, 0.38, 0.56, 0.58, 0.44, 4.50, 0.94, 0.41, 0.76, 0.61, 0.61, 3.92, 0.50, 0.38, 1.35, 7.96, 16.93, 14.56
Q. PAVIMENTAZIONE	28.65, 28.63, 28.46, 28.46, 28.43
DIST.PARZ. PAVIM.	0.50, 7.00, 1.25
Q. PROGETTO	27.95, 27.92, 27.92, 27.71, 27.68, 27.68, 27.65
DIST.PARZ.PROGETTO	0.86, 8.62, 1.25, 1.25

SEZIONE N. : 22
Q. PROGETTO : 28.80
DIST.PROG. : 0+420.00

SCAVI E BONIFICHE	
STERRO	49.71 mq
RILEVATI	
TERRENO VEGETALE	1.85 m
SOVRASTRUTTURA	
STRATO DI USURA	8.75 m
STRATO DI BINDER	8.75 m
STRATO DI BASE	8.75 m
STRATO DI MISTO CEMENTATO	2.29 mq
STRATO DI MISTO GRANULARE	2.43 mq

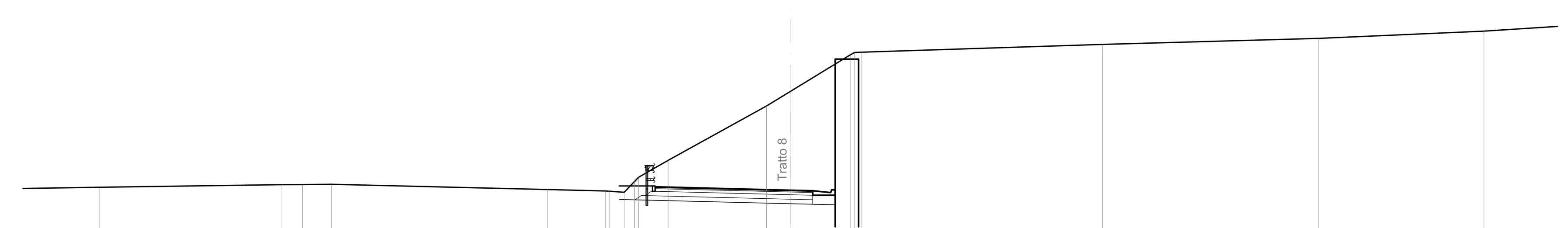

SCALA 1:200

Q.RIF. 20.00

Q. TERRENO	28.96, 29.11, 29.11, 29.13, 28.84, 28.76, 28.74, 28.68, 29.29, 29.52, 30.46, 33.48, 34.28, 36.33, 36.45, 36.46, 36.90, 37.23, 37.64
DIST.PARZ. TERRENO	5.18, 10.12, 1.15, 1.59, 12.02, 3.21, 0.83, 0.58, 1.63, 5.46, 1.31, 3.37, 0.40, 13.37, 11.99, 9.18
Q. PAVIMENTAZIONE	28.99, 28.97, 28.80, 28.80, 28.77
DIST.PARZ. PAVIM.	0.50, 7.00, 1.25
Q. PROGETTO	28.29, 28.26, 28.26, 28.05, 28.02, 28.02, 27.99
DIST.PARZ.PROGETTO	0.86, 8.62, 1.25, 1.25

SEZIONE N. : 23
Q. PROGETTO : 29.14
DIST.PROG. : 0+440.00

SCAVI E BONIFICHE	
STERRO	44.44 mq
RILEVATI	
TERRENO VEGETALE	1.85 m
SOVRASTRUTTURA	
STRATO DI USURA	8.75 m
STRATO DI BINDER	8.75 m
STRATO DI BASE	8.75 m
STRATO DI MISTO CEMENTATO	2.29 mq
STRATO DI MISTO GRANULARE	2.43 mq

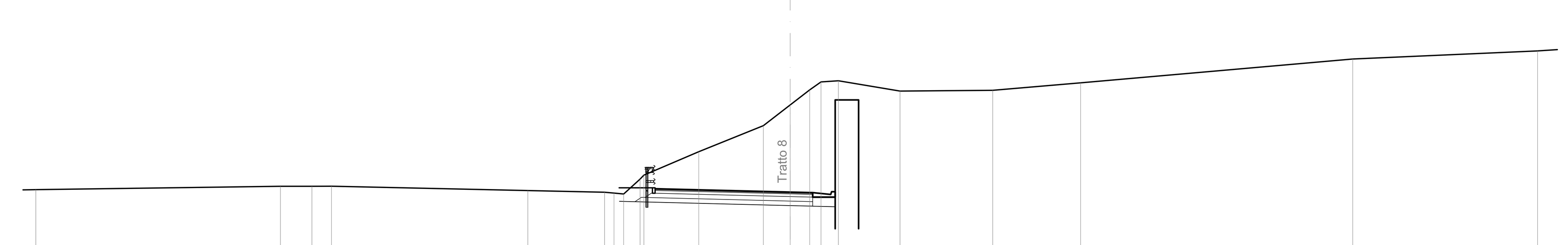

SCALA 1:200

Q.RIF. 20.00

Q. TERRENO	29.27, 29.46, 29.46, 29.46, 29.22, 29.13, 29.08, 29.03, 29.86, 30.08, 31.38, 32.82, 33.97, 34.81, 35.25, 35.31, 34.74, 34.78, 35.20, 36.52, 36.97
DIST.PARZ. TERRENO	13.58, 1.75, 1.08, 10.90, 4.26, 0.52, 0.54, 0.91, 3.05, 3.59, 1.49, 1.09, 0.62, 0.97, 3.42, 5.15, 4.88, 15.11, 10.26
Q. PAVIMENTAZIONE	29.33, 29.31, 29.14, 29.14, 29.11
DIST.PARZ. PAVIM.	0.50, 7.00, 1.25
Q. PROGETTO	28.63, 28.60, 28.60, 28.39, 28.36, 28.36, 28.33
DIST.PARZ.PROGETTO	0.86, 8.62, 1.25, 1.25

SEZIONE N. : 24
Q. PROGETTO : 29.48
DIST.PROG. : 0+460.00

SCAVI E BONIFICHE	
STERRO	31.61 mq
FOSSO	0.61 mq
RILEVATI	
TERRENO VEGETALE	7.45 m
SOVRASTRUTTURA	
STRATO DI USURA	8.75 m
STRATO DI BINDER	8.75 m
STRATO DI BASE	8.75 m
STRATO DI MISTO CEMENTATO	2.60 mq
STRATO DI MISTO GRANULARE	2.75 mq

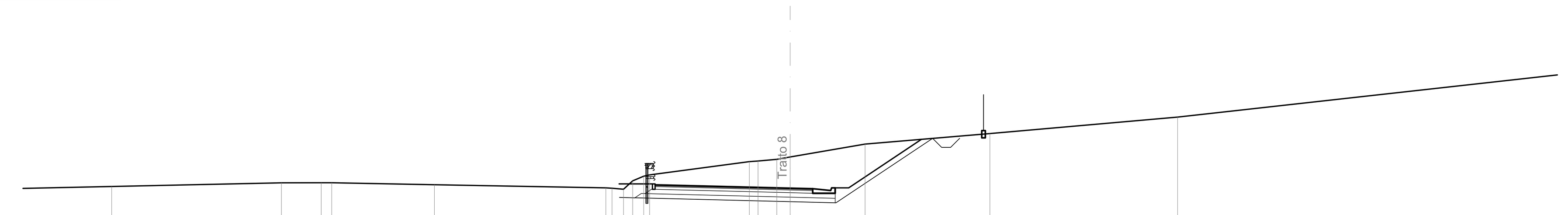

SCALA 1:200

Q.RIF. 20.00

Q. TERRENO	29.57, 29.78, 29.78, 29.78, 29.67, 29.50, 29.47, 29.42, 29.89, 30.14, 30.21, 30.95, 30.99, 31.08, 31.21, 31.93, 32.51, 33.42
DIST.PARZ. TERRENO	5.90, 9.43, 2.21, 0.58, 5.71, 9.52, 0.34, 0.64, 0.51, 0.61, 0.33, 5.54, 0.49, 1.04, 0.74, 4.16, 6.93, 10.42, 28.49
Q. PAVIMENTAZIONE	29.67, 29.65, 29.48, 29.45
DIST.PARZ. PAVIM.	0.50, 7.00, 1.25
Q. PROGETTO	28.96, 28.94, 28.94, 28.73, 28.67, 28.67, 28.66, 32.24
DIST.PARZ.PROGETTO	0.86, 8.62, 2.50, 5.37

SEZIONE N. : 25
Q. PROGETTO : 29.82
DIST.PROG. : 0+480.00

SCAVI E BONIFICHE	
STERRO	10.41 mq
FOSSO	0.61 mq
RILEVATI	
TERRENO VEGETALE	4.80 m
SOVRASTRUTTURA	
STRATO DI USURA	8.75 m
STRATO DI BINDER	8.75 m
STRATO DI BASE	8.75 m
STRATO DI MISTO CEMENTATO	2.43 mq
STRATO DI MISTO GRANULARE	2.72 mq

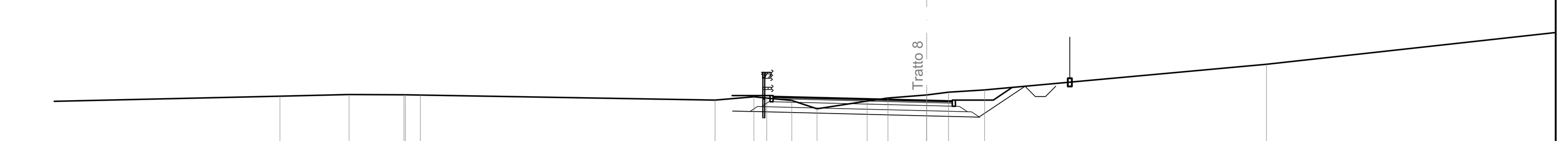

SCALA 1:200

Q.RIF. 19.00

Q. TERRENO	30.03, 30.11, 30.09, 30.09, 30.08, 29.84, 30.00, 29.93, 29.82, 29.41, 29.79, 29.94, 30.09, 30.09, 30.22, 30.33, 31.58
DIST.PARZ. TERRENO	11.95, 3.38, 2.68, 0.73, 14.39, 1.90, 0.62, 1.23, 1.23, 2.44, 1.02, 1.88, 1.07, 1.75, 13.77
Q. PAVIMENTAZIONE	30.01, 29.99, 29.82, 29.79
DIST.PARZ. PAVIM.	0.50, 7.00, 1.25
Q. PROGETTO	29.30, 29.28, 29.28, 29.07, 29.00, 29.00, 29.00, 30.51
DIST.PARZ.PROGETTO	0.86, 8.62, 2.54, 2.22

SEZIONE N. : 26
Q. PROGETTO : 30.19
DIST.PROG. : 0+502.14

SCAVI E BONIFICHE	
STERRO	0.65 mq
SCOTICO	11.54 m
BONIFICA	3.87 mq
FOSSO	0.60 mq
RILEVATI	
RILEVATO	11.05 mq
TERRENO VEGETALE	5.27 m
SOVRASTRUTTURA	
STRATO DI USURA	8.75 m
STRATO DI BINDER	8.75 m
STRATO DI BASE	8.75 m
STRATO DI MISTO CEMENTATO	2.43 mq
STRATO DI MISTO GRANULARE	2.72 mq

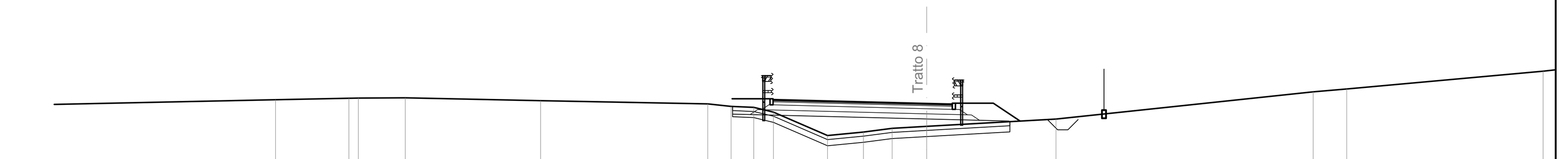

SCALA 1:200

Q.RIF. 18.00

Q. TERRENO	30.39, 30.46, 30.47, 30.48, 30.34, 30.18, 30.06, 30.01, 29.78, 28.63, 28.80, 28.99, 29.08, 29.44, 30.77, 30.91, 31.78
DIST.PARZ. TERRENO	11.72, 3.58, 0.46, 2.29, 6.61, 8.16, 1.14, 1.10, 0.96, 2.64, 1.75, 1.40, 1.69, 6.31, 12.56, 1.64, 9.59
Q. PAVIMENTAZIONE	30.38, 30.37, 30.19, 30.16
DIST.PARZ. PAVIM.	0.50, 7.00, 1.25
Q. PROGETTO	29.68, 29.66, 29.66, 29.44, 29.38, 29.38, 29.34, 29.31
DIST.PARZ.PROGETTO	0.86, 8.62, 2.58, 1.44

GRIMALDI ANTONIO 09.12.2021 09:57:03 UTC

anas — *Direzione Progettazione e Realizzazione Lavori*

A90 Svincolo Tiburtina
Intervento di potenziamento dallo svincolo "Centrale del Latte" allo svincolo A24
2ª fase funzionale

PROGETTO DEFINITIVO
COD RM 105

PROGETTAZIONE: R.T.I.: PROGIN S.p.A. (capogruppo mandataria)
CREW Cremonesi Workshop S.r.l - TECNOSISTEM S.p.A
ART Risorse Ambiente Territorio S.r.l - ECOPLAME S.r.l.

RESPONSABILE INTEGRAZIONE PRESTAZIONI SPECIALISTICHE:
Dott. Ing. Antonio GRIMALDI (Progin S.p.A.)

PROGETTISTA FIRMATARIO:
Dott. Ing. Lorenzo INFANTE (Progin S.p.A.)
Ordine degli Ingegneri della Provincia di Salerno n. 3446
INFANTE LORENZO 07.12.2021 17:17:42 GMT+01:00

RESPONSABILE STUDIO IMPATTO AMBIENTALE
Dott. Arch. Salvatore SCOPPETTA (Progin S.p.A.)

IL GEOLOGO:
Dott. Geol. Giovanni CARRA (ART Ambiente Risorse e Terriotrio S.r.l.)
Ordine dei Geologi Regione Emilia Romagna n. 643 A

IL COORDINATORE PER LA SICUREZZA IN FASE DI PROGETTAZIONE:
Dott. Ing. Michele Curiale (Progin S.p.A.)

VISTO: IL RESPONSABILE DEL PROCEDIMENTO:
Dott. Ing. Achille DEVITOFRANCESCHI

PROTOCOLLO — DATA _____ 20__

CAPOGRUPPO MANDATARIA:
PROGETTAZIONE GRANDI INFRASTRUTTURE PROGIN SpA
Direttore Tecnico: Dott. Ing. Lorenzo Infante

MANDANTI:
CREW — GRUPPO FERROVIE DELLO STATO ITALIANE
Direttore Tecnico: Dott. Arch. Claudio TURRINI
TECNOSISTEM engineering & technology
Direttore Tecnico: Dott. Ing. Andrea AVETA
art ambiente risorse territorio
Direttore Tecnico: Dott. Ing. Ivo FRESIA
ECOPLAME ambiente e paesaggio
Direttore Tecnico: Dott. Arch. Pasquale PISANO

PROGETTO INFRASTRUTTURA
VIABILITA' COMPLANARE INTERNA
Tratto 8
Sezioni trasversali - Tavola 03

CODICE PROGETTO	NOME FILE	REVISIONE	SCALA:
DP RM105 D20	S02PS06TRASZ01-03_B.DWG; CODICE ELAB. S02PS06TRASZ03	B	1:200

REV.	DESCRIZIONE	DATA	REDATTO	VERIFICATO	APPROVATO
B	Emissione a seguito istruttoria ANAS	Novembre 2021	Di Serio	Velotta	Infante
A	Prima emissione	Giugno 2021	Di Serio	Velotta	Infante