SEZIONE N. : 1
Q. PROGETTO : 30,41
DIST.PROG. : 0+000,00

SCAVI E BONIFICHE	
STERRO	61,30 mq
RILEVATI	
TERRENO VEGETALE	1,85 m
SOVRASTRUTTURA	
STRATO DI USURA	12,25 m
STRATO DI BINDER	12,25 m
STRATO DI BASE	12,25 m
STRATO DI MISTO CEMENTATO	3,21 mq
STRATO DI MISTO GRANULARE	3,34 mq

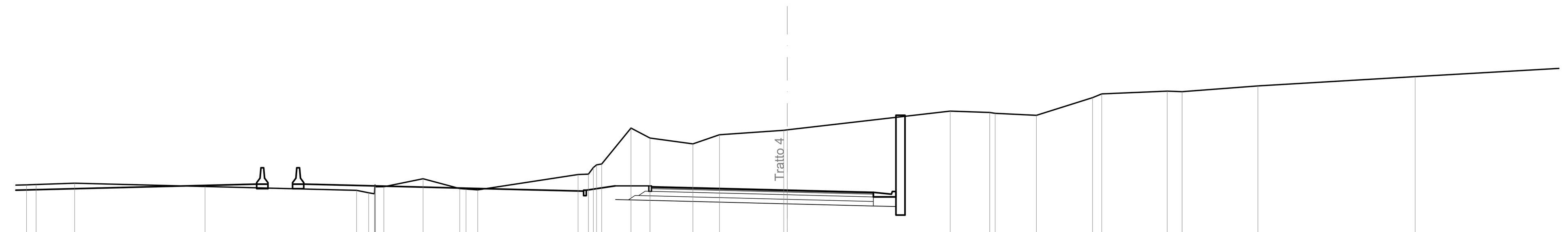

SCALA 1:200

Q.RIF. 21,00

Q. TERRENO	30,70 30,72 30,80 30,61 30,40 30,27 30,21 30,61 30,70 30,60 30,60 31,04 30,50 30,48 30,43 31,28 31,30 31,66 31,81 31,85 33,84 33,29 32,97 33,47 33,71 33,74 34,77 34,70 34,65 34,54 35,51 35,72 35,87 35,84 36,16 36,67
DIST.PARZ. TERRENO	0,53 2,13 7,20 8,37 0,67 0,46 2,16 2,03 0,34 0,65 5,54 0,57 1,61 1,05 2,37 1,47 3,55 8,99 2,18 2,28 3,10 0,51 3,61 0,82 4,19 8,69 15,33
Q. PAVIMENTAZIONE	30,60 30,58 30,41 30,32 30,29
DIST.PARZ. PAVIM.	0,50 7,00 3,50 1,25
Q. PROGETTO	29,90 29,88 29,88 29,83 29,66 29,54 29,54 29,51
DIST.PARZ.PROGETTO	0,71 1,77 7,00 4,75 1,25

SEZIONE N. : 2
Q. PROGETTO : 30,48
DIST.PROG. : 0+020,00

SCAVI E BONIFICHE	
STERRO	72,75 mq
RILEVATI	
TERRENO VEGETALE	1,85 m
SOVRASTRUTTURA	
STRATO DI USURA	12,25 m
STRATO DI BINDER	12,25 m
STRATO DI BASE	12,25 m
STRATO DI MISTO CEMENTATO	3,21 mq
STRATO DI MISTO GRANULARE	3,34 mq

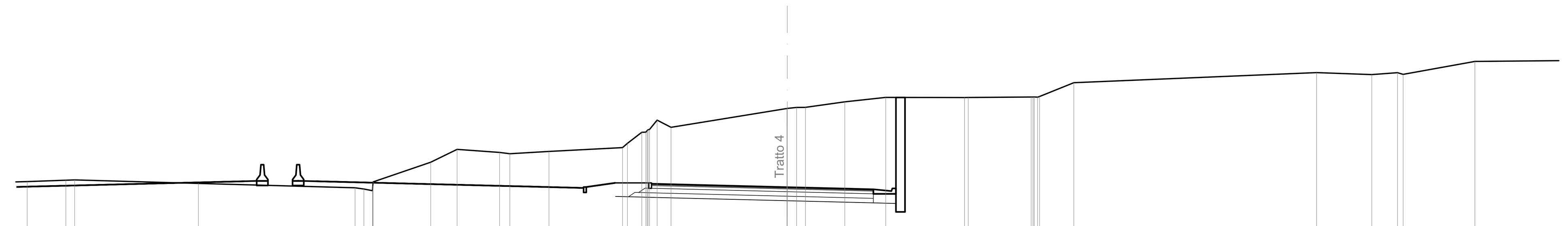

SCALA 1:200

Q.RIF. 21,00

Q. TERRENO	30,79 30,86 30,88 30,69 30,45 30,38 30,28 30,54 30,77 31,86 32,57 32,40 32,33 32,45 32,66 32,90 33,51 33,52 33,61 33,65 33,67 34,19 33,79 34,83 34,83 34,89 34,89 35,20 35,44 35,43 35,44 35,46 35,47 35,46 35,49 36,26 36,81 36,70 36,81 36,72 37,43
DIST.PARZ. TERRENO	2,14 0,48 6,84 8,65 0,49 0,48 3,18 1,45 2,35 0,57 2,16 4,07 0,79 0,42 0,77 6,40 0,51 0,49 2,17 2,25 4,35 3,48 1,89 13,40 3,05 1,42 3,96 5,07
Q. PAVIMENTAZIONE	30,67 30,65 30,48 30,39 30,36
DIST.PARZ. PAVIM.	0,50 7,00 3,50 1,25
Q. PROGETTO	29,96 29,95 29,95 29,90 29,73 29,61 29,61 29,58
DIST.PARZ.PROGETTO	0,71 1,77 7,00 4,75 1,25

SEZIONE N. : 3
Q. PROGETTO : 30,55
DIST.PROG. : 0+040,00

SCAVI E BONIFICHE	
STERRO	77,71 mq
RILEVATI	
TERRENO VEGETALE	1,85 m
SOVRASTRUTTURA	
STRATO DI USURA	12,25 m
STRATO DI BINDER	12,25 m
STRATO DI BASE	12,25 m
STRATO DI MISTO CEMENTATO	3,21 mq
STRATO DI MISTO GRANULARE	3,34 mq

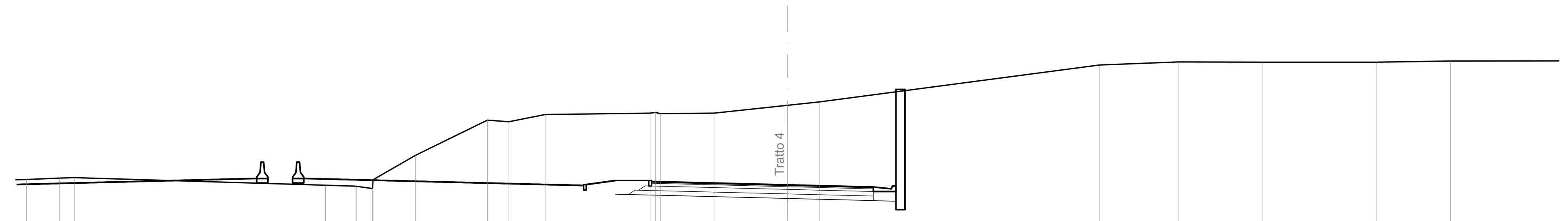

SCALA 1:200

Q.RIF. 21,00

Q. TERRENO	30,84 30,92 30,94 30,52 30,48 30,46 30,34 30,66 30,83 32,18 34,12 34,03 34,42 34,50 34,54 34,48 34,50 34,93 35,12 37,15 37,32 37,31 37,31 37,38
DIST.PARZ. TERRENO	1,83 0,80 13,87 1,63 0,87 2,35 3,96 1,19 2,00 5,80 2,97 4,04 1,76 15,46 4,36 4,67 6,26 4,10 8,73
Q. PAVIMENTAZIONE	30,73 30,72 30,55 30,46 30,43
DIST.PARZ. PAVIM.	0,50 7,00 3,50 1,25
Q. PROGETTO	30,03 30,02 30,01 29,97 29,80 29,68 29,68 29,65
DIST.PARZ.PROGETTO	0,71 1,77 7,00 4,75 1,25

SEZIONE N. : 4
Q. PROGETTO : 30,61
DIST.PROG. : 0+060,00

SCAVI E BONIFICHE	
STERRO	96,56 mq
RILEVATI	
RILEVATO	0,05 mq
TERRENO VEGETALE	1,85 m
SOVRASTRUTTURA	
STRATO DI USURA	12,25 m
STRATO DI BINDER	12,25 m
STRATO DI BASE	12,25 m
STRATO DI MISTO CEMENTATO	3,21 mq
STRATO DI MISTO GRANULARE	3,34 mq

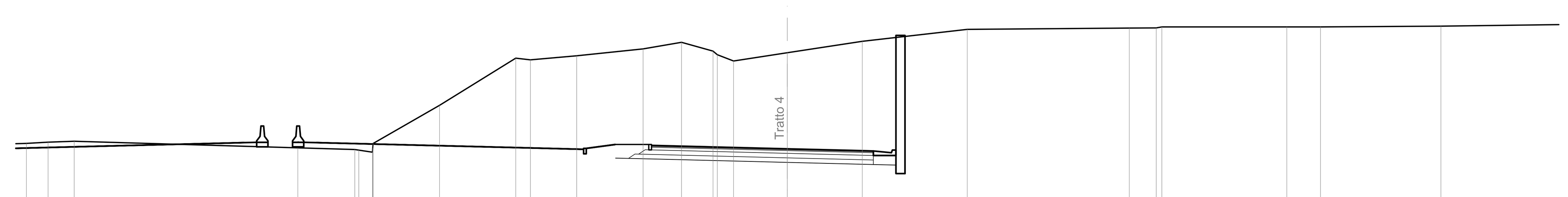

SCALA 1:200

Q.RIF. 21,00

Q. TERRENO	30,91 30,98 31,03 30,67 30,57 30,54 30,42 30,64 30,91 33,02 35,63 35,53 35,75 36,14 36,50 36,01 35,81 35,47 35,92 36,56 37,22 37,29 37,30 37,35 37,35 37,35 37,39
DIST.PARZ. TERRENO	1,19 1,44 12,35 3,14 0,76 3,67 4,20 0,81 2,56 3,67 2,12 1,74 0,89 2,97 4,14 5,80 8,94 1,49 6,90 1,86 6,65 12,72
Q. PAVIMENTAZIONE	30,80 30,79 30,61 30,53 30,50
DIST.PARZ. PAVIM.	0,50 7,00 3,50 1,25
Q. PROGETTO	30,10 30,08 30,08 30,04 29,86 29,75 29,74 29,71
DIST.PARZ.PROGETTO	0,71 1,77 7,00 4,75 1,25

SEZIONE N. : 5
Q. PROGETTO : 30,68
DIST.PROG. : 0+080,00

SCAVI E BONIFICHE	
STERRO	111,83 mq
RILEVATI	
TERRENO VEGETALE	1,85 m
SOVRASTRUTTURA	
STRATO DI USURA	12,25 m
STRATO DI BINDER	12,25 m
STRATO DI BASE	12,25 m
STRATO DI MISTO CEMENTATO	3,21 mq
STRATO DI MISTO GRANULARE	3,34 mq

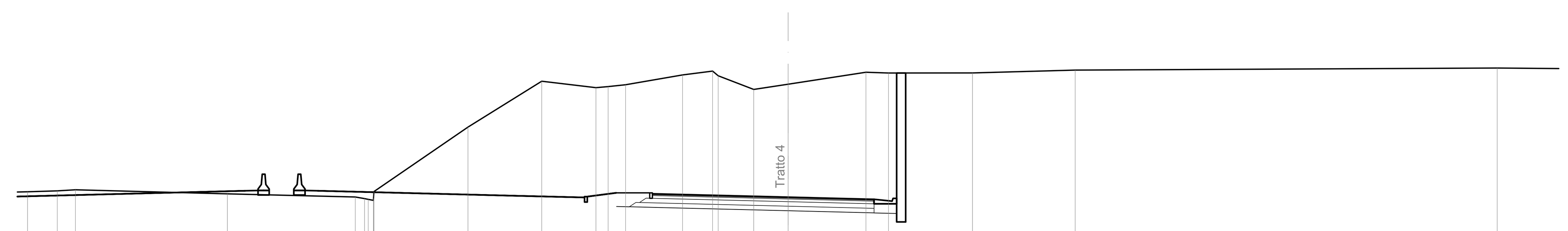

SCALA 1:200

Q.RIF. 22,00

Q. TERRENO	30,98 31,03 31,09 30,86 30,69 30,60 30,56 30,51 30,61 30,99 34,55 37,08 36,72 36,78 36,88 37,43 37,64 37,38 36,63 36,92 37,57 37,53 37,54 37,69 37,81
DIST.PARZ. TERRENO	1,64 1,00 8,40 7,07 0,51 5,19 4,08 3,00 0,67 0,96 3,15 1,66 1,96 1,90 4,30 1,25 4,64 5,68 23,32 3,88
Q. PAVIMENTAZIONE	30,87 30,86 30,68 30,60 30,56
DIST.PARZ. PAVIM.	0,50 7,00 3,50 1,25
Q. PROGETTO	30,17 30,15 30,15 30,11 29,93 29,81 29,81 29,78
DIST.PARZ.PROGETTO	0,71 1,77 7,00 4,75 1,25

SEZIONE N. : 6
Q. PROGETTO : 30,75
DIST.PROG. : 0+100,00

SCAVI E BONIFICHE	
STERRO	120,27 mq
RILEVATI	
TERRENO VEGETALE	1,85 m
SOVRASTRUTTURA	
STRATO DI USURA	12,25 m
STRATO DI BINDER	12,25 m
STRATO DI BASE	12,25 m
STRATO DI MISTO CEMENTATO	3,21 mq
STRATO DI MISTO GRANULARE	3,34 mq

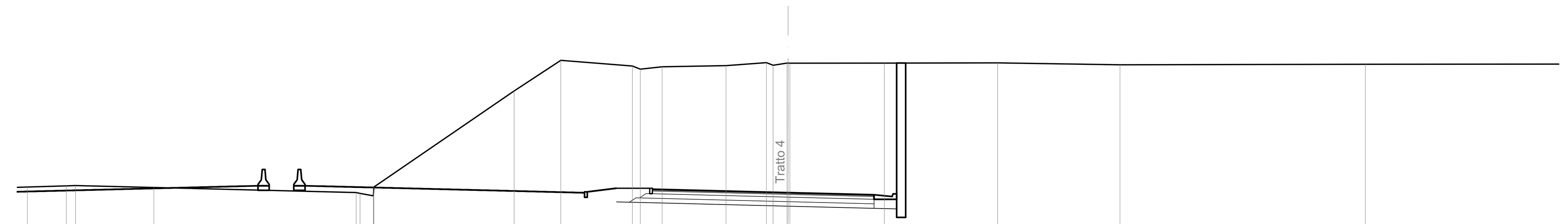

SCALA 1:200

Q.RIF. 22,00

Q. TERRENO	31,06 31,12 31,14 31,03 30,75 30,71 30,57 30,84 31,06 36,36 38,05 37,74 37,57 37,70 37,76 37,92 37,78 37,90 37,90 37,90 37,90 37,91 37,81 37,84
DIST.PARZ. TERRENO	2,15 0,52 4,33 11,18 0,73 7,75 2,58 3,96 0,43 1,21 3,53 2,24 0,36 0,77 5,22 6,26 6,77 13,56 18,09
Q. PAVIMENTAZIONE	30,94 30,93 30,75 30,66 30,63
DIST.PARZ. PAVIM.	0,50 7,00 3,50 1,25
Q. PROGETTO	30,24 30,22 30,22 30,18 30,00 29,88 29,88 29,85
DIST.PARZ.PROGETTO	0,71 1,77 7,00 4,75 1,25

SEZIONE N. : 7
Q. PROGETTO : 30,82
DIST.PROG. : 0+120,00

SCAVI E BONIFICHE	
STERRO	120,73 mq
RILEVATI	
TERRENO VEGETALE	1,85 m
SOVRASTRUTTURA	
STRATO DI USURA	12,25 m
STRATO DI BINDER	12,25 m
STRATO DI BASE	12,25 m
STRATO DI MISTO CEMENTATO	3,21 mq
STRATO DI MISTO GRANULARE	3,34 mq

SCALA 1:200

Q.RIF. 22,00

Q. TERRENO	31,13 31,19 31,21 31,17 30,80 30,70 30,63 31,07 31,12 32,47 38,32 38,25 38,01 37,19 37,54 37,80 37,81 37,90 38,16 38,31 38,32 38,33 37,78
DIST.PARZ. TERRENO	1,84 0,82 1,61 13,91 0,58 0,37 1,97 8,93 0,87 0,61 3,58 2,59 1,47 1,28 1,06 2,35 35,46 5,71
Q. PAVIMENTAZIONE	31,01 30,99 30,82 30,73 30,70
DIST.PARZ. PAVIM.	0,50 7,00 3,50 1,25
Q. PROGETTO	30,31 30,29 30,29 30,24 30,07 29,95 29,95 29,92
DIST.PARZ.PROGETTO	0,71 1,77 7,00 4,75 1,25

SEZIONE N. : 8
Q. PROGETTO : 30,89
DIST.PROG. : 0+140,00

SCAVI E BONIFICHE	
STERRO	113,71 mq
RILEVATI	
TERRENO VEGETALE	1,85 m
SOVRASTRUTTURA	
STRATO DI USURA	11,82 m
STRATO DI BINDER	11,82 m
STRATO DI BASE	11,82 m
STRATO DI MISTO CEMENTATO	3,10 mq
STRATO DI MISTO GRANULARE	3,23 mq

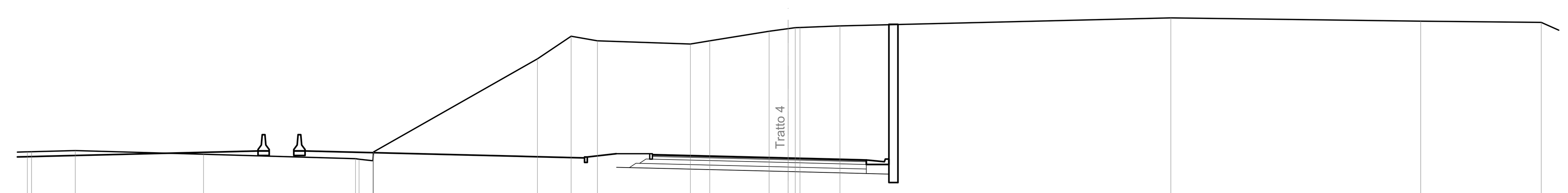

SCALA 1:200

Q.RIF. 22,00

Q. TERRENO	31,23 31,24 31,30 31,10 30,85 30,82 30,74 31,05 31,22 36,38 37,63 37,38 37,20 37,38 37,91 38,05 38,11 38,11 38,20 38,65 38,46 38,40
DIST.PARZ. TERRENO	2,42 7,09 8,39 0,77 9,06 1,86 1,45 5,14 1,07 3,28 1,05 0,39 2,21 18,29 13,81 6,66
Q. PAVIMENTAZIONE	31,07 31,06 30,89 30,81 30,78
DIST.PARZ. PAVIM.	0,50 7,00 3,07 1,25
Q. PROGETTO	30,37 30,36 30,36 30,31 30,14 30,03 30,03 30,00
DIST.PARZ.PROGETTO	0,71 1,77 7,00 4,32 1,25

anas *Direzione Progettazione e Realizzazione Lavori*

A90 Svincolo Tiburtina
Intervento di potenziamento dallo svincolo "Centrale del Latte" allo svincolo A24
2[a] fase funzionale

PROGETTO DEFINITIVO
COD. RM 105

PROGETTAZIONE: R.T.I.: PROGIN S.p.A. (capogruppo mandataria)
CREW Cremonesi Workshop S.r.l - TECNOSISTEM S.p.A
ART Risorse Ambiente Territorio S.r.l - ECOPLAME S.r.l.

RESPONSABILE INTEGRAZIONE PRESTAZIONI SPECIALISTICHE:
Dott. Ing. Antonio GRIMALDI (Progin S.p.A.)

PROGETTISTA FIRMATARIO:
Dott. Ing. Lorenzo INFANTE (Progin S.p.A.)
Ordine degli Ingegneri della Provincia di Salerno n. 3446
INFANTE LORENZO 07.12.2021 17:35:22 GMT+01:00

RESPONSABILE STUDIO IMPATTO AMBIENTALE
Dott. Arch. Salvatore SCOPPETTA (Progin S.p.A.)

IL GEOLOGO:
Dott. Geol. Giovanni CARRA (ART Ambiente Risorse e Territorio S.r.l.)
Ordine dei Geologi Regione Emilia Romagna n. 643 A

IL COORDINATORE PER LA SICUREZZA IN FASE DI PROGETTAZIONE:
Dott. Ing. Michele Curiale (Progin S.p.A.)

VISTO: IL RESPONSABILE DEL PROCEDIMENTO:
Dott. Ing. Achille DEVITOFRANCESCHI

CAPOGRUPPO MANDATARIA:
PROGETTAZIONE GRANDI INFRASTRUTTURE PROGIN SpA
Direttore Tecnico: Dott. Ing. Lorenzo Infante

MANDANTI:
CREW — Direttore Tecnico: Dott. Arch. Claudio TURRINI
TECNOSISTEM — Direttore Tecnico: Dott. Ing. Andrea AVETA
art — Direttore Tecnico: Dott. Ing. Ivo FRESIA
ECOPLAME — Direttore Tecnico: Dott. Arch. Pasquale PISANO

PROTOCOLLO | DATA _____ 20__

PROGETTO INFRASTRUTTURA
RAMPE COMPLANARE INTERNA
Rampa 6
Sezioni trasversali

CODICE PROGETTO	NOME FILE	REVISIONE	SCALA:
DP RM105 D20	V01PS06TRASZ01_B.DWG CODICE ELAB. V01PS06TRASZ01	B	1:200

REV.	DESCRIZIONE	DATA	REDATTO	VERIFICATO	APPROVATO
B	Emissione a seguito istruttoria ANAS	Novembre 2021	Di Serio	Velotta	Infante
A	Prima emissione	Giugno 2021	Di Serio	Velotta	Infante