SCAVI E BONIFICHE	
SCOTICO	4.45 m
BONIFICA	1.34 mq
RILEVATI	
RILEVATO	10.60 mq
SOVRASTRUTTURA	
STRATO DI USURA	3.25 m
STRATO DI BINDER	4.25 m
STRATO DI BASE	4.25 m
STRATO DI MISTO CEMENTATO	1.06 mq
STRATO DI MISTO GRANULARE	1.11 mq

SEZIONE N. : 1
Q. PROGETTO : 29.99
DIST.PROG. : 0+000.00

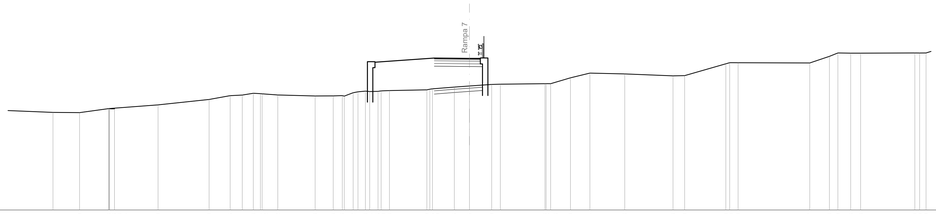

SCALA 1:200

Q.RIF. 16.00

Q. TERRENO	25.01 24.99 25.36 25.36 25.36 25.34 25.70 26.20 26.55 26.61 26.78 26.78 26.72 26.62 26.53 26.53 26.06 25.93 25.93 25.93 25.98 25.98 25.93 25.93 25.93 27.09 27.11 27.19 27.35 27.45 27.59 27.61 28.26 28.26 28.26 28.20 28.64 28.56 28.38 28.40 28.50 28.60 28.60 28.97 30.18 30.49 30.48 30.45 30.50 30.49
DIST.PARZ. TERRENO	2.45 2.71 4.02 4.71 1.95 1.11 0.05 0.80 1.45 3.45 1.67 0.05 0.05 0.05 0.05 0.05 0.05 0.05 0.05 0.05 0.05 3.45 2.02 1.40 2.05 0.05 4.12 0.05 1.83 1.80 3.22 4.46 1.07 3.80 0.05 6.62 1.81 0.05 1.18 0.03 5.00 0.05 0.05
Q. PAVIMENTAZIONE	30.02 29.99 29.98
DIST.PARZ. PAVIM.	3.25 1.00
Q. PROGETTO	29.27 29.24 29.23
DIST.PARZ.PROGETTO	3.25 1.20

SCAVI E BONIFICHE	
SCOTICO	8.13 m
BONIFICA	2.44 mq
RILEVATI	
RILEVATO	26.84 mq
TERRENO VEGETALE	1.87 m
SOVRASTRUTTURA	
STRATO DI USURA	4.50 m
STRATO DI BINDER	5.91 m
STRATO DI BASE	5.91 m
STRATO DI MISTO CEMENTATO	1.58 mq
STRATO DI MISTO GRANULARE	1.76 mq

SEZIONE N. : 2
Q. PROGETTO : 30.03
DIST.PROG. : 0+011.84

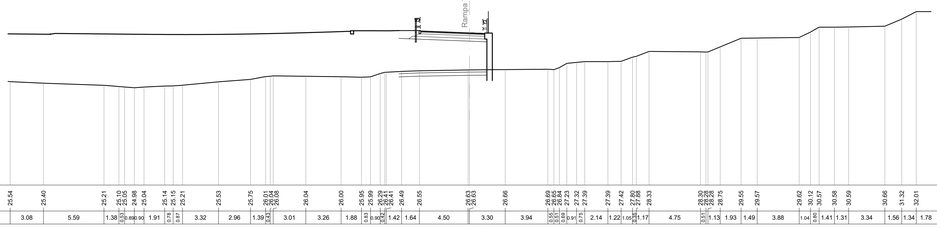

SCALA 1:200

Q.RIF. 16.00

Q. TERRENO	25.54 25.40 25.21 25.10 25.08 25.08 25.04 25.14 25.15 25.21 25.53 25.75 25.91 25.98 26.08 26.04 26.00 25.96 25.99 25.99 26.21 26.41 26.49 26.55 26.63 26.63 26.66 26.69 26.65 26.64 26.57 27.32 27.39 27.39 27.42 27.65 27.68 28.33 28.30 28.75 28.75 29.55 29.57 29.62 30.17 30.47 30.58 30.59 30.66 31.32 32.01
DIST.PARZ. TERRENO	3.08 5.59 1.38 0.05 0.05 0.05 1.91 0.05 0.05 3.32 2.96 1.39 0.05 0.05 3.01 3.26 1.88 0.05 0.05 0.05 1.42 1.64 4.50 3.30 3.94 0.05 0.05 0.05 0.05 2.14 1.22 0.05 0.05 1.17 4.75 0.05 1.13 1.93 1.49 3.88 1.04 0.05 0.05 1.41 1.31 3.34 1.56 1.34 1.78
Q. PAVIMENTAZIONE	30.21 30.17 30.03 29.98
DIST.PARZ. PAVIM.	1.00 3.50 1.41
Q. PROGETTO	29.54 29.50 29.49 29.29 29.22
DIST.PARZ.PROGETTO	0.91 5.61 1.61

SCAVI E BONIFICHE	
SCOTICO	12.09 m
BONIFICA	3.63 mq
RILEVATI	
RILEVATO	40.17 mq
TERRENO VEGETALE	6.60 m
SOVRASTRUTTURA	
STRATO DI USURA	4.50 m
STRATO DI BINDER	5.93 m
STRATO DI BASE	5.93 m
STRATO DI MISTO CEMENTATO	1.59 mq
STRATO DI MISTO GRANULARE	1.76 mq

SEZIONE N. : 3
Q. PROGETTO : 30.03
DIST.PROG. : 0+016.97

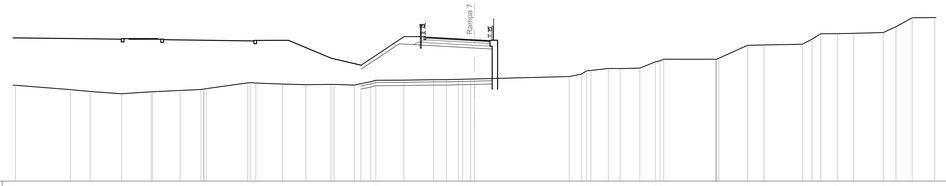

SCALA 1:200

Q.RIF. 17.00

Q. TERRENO	25.84 25.44 25.27 25.08 25.24 25.25 25.37 25.50 25.53 25.53 25.53 25.19 25.05 25.05 25.96 25.90 25.93 25.93 25.93 25.95 25.95 25.93 25.93 26.17 26.17 26.26 26.32 26.36 26.36 26.39 26.39 26.42 26.42 26.65 26.67 26.67 27.22 27.39 27.39 27.43 28.01 28.31 28.25 28.25 28.25 28.35 28.35 28.35 28.54 28.57 28.64 30.10 30.60 30.61 30.64 30.71 31.24 32.08
DIST.PARZ. TERRENO	5.08 1.81 2.89 2.75 2.55 1.93 0.05 3.82 0.05 2.46 2.15 2.32 1.89 0.05 0.05 0.05 0.05 0.05 0.05 0.05 0.05 0.05 2.59 2.75 1.17 0.05 1.17 0.05 0.05 0.05 8.74 1.12 0.05 1.60 1.06 1.82 1.43 0.05 0.05 4.78 0.05 2.66 1.50 3.54 0.05 0.05 1.51 1.50 2.75 1.18 1.49 2.09
Q. PAVIMENTAZIONE	30.28 30.23 30.03 29.98
DIST.PARZ. PAVIM.	1.00 3.50 1.43
Q. PROGETTO	27.34 29.67 29.60 29.29 29.28 29.19
DIST.PARZ.PROGETTO	3.50 1.36 5.59 1.63

SCAVI E BONIFICHE	
SCOTICO	8.12 m
BONIFICA	2.44 mq
RILEVATI	
RILEVATO	28.24 mq
TERRENO VEGETALE	1.84 m
SOVRASTRUTTURA	
STRATO DI USURA	4.50 m
STRATO DI BINDER	5.93 m
STRATO DI BASE	5.93 m
STRATO DI MISTO CEMENTATO	1.58 mq
STRATO DI MISTO GRANULARE	1.76 mq

SEZIONE N. : 4
Q. PROGETTO : 30.01
DIST.PROG. : 0+025.01

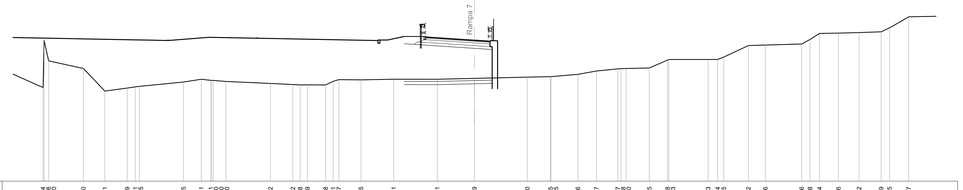

SCALA 1:200

Q.RIF. 17.00

Q. TERRENO	25.64 25.65 25.65 25.40 26.15 26.61 26.90 26.90 26.90 26.20 26.02 25.92 25.88 25.88 25.88 25.85 25.57 26.35 26.41 26.61 26.49 26.60 26.65 26.65 26.86 27.17 27.37 27.40 27.52 27.45 28.18 28.23 28.23 28.45 28.45 28.52 29.56 29.56 30.66 30.66 30.64 30.66 30.72 30.79 31.15 32.17
DIST.PARZ. TERRENO	3.20 1.98 2.06 0.05 0.05 0.05 4.08 1.64 0.05 0.05 1.16 4.12 2.07 0.05 0.05 1.69 0.05 0.05 0.05 2.03 3.03 4.02 3.43 4.88 2.14 2.49 1.71 1.98 0.05 0.05 2.14 1.70 3.63 0.05 0.05 2.27 1.56 3.35 0.05 0.05 0.05 1.74 1.91 2.03 0.05 0.05 1.77 2.66
Q. PAVIMENTAZIONE	30.31 30.24 30.01 29.91
DIST.PARZ. PAVIM.	1.00 3.50 1.43
Q. PROGETTO	29.69 29.63 29.62 29.26 29.15
DIST.PARZ.PROGETTO	0.91 5.58 1.63

SCAVI E BONIFICHE	
SCOTICO	6.36 m
BONIFICA	1.92 mq
RILEVATI	
RILEVATO	20.36 mq
SOVRASTRUTTURA	
STRATO DI USURA	4.94 m
STRATO DI BINDER	6.16 m
STRATO DI BASE	6.16 m
STRATO DI MISTO CEMENTATO	1.55 mq
STRATO DI MISTO GRANULARE	1.60 mq

SEZIONE N. : 5
Q. PROGETTO : 29.97
DIST.PROG. : 0+034.21

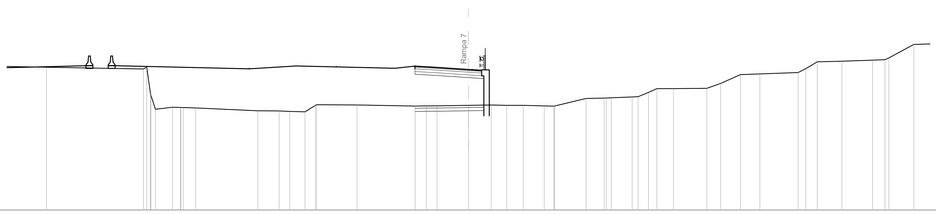

SCALA 1:200

Q.RIF. 17.00

Q. TERRENO	30.18 30.02 30.03 30.03 30.00 30.00 30.47 29.47 29.45 29.42 29.42 29.42 26.16 26.14 26.10 26.06 26.05 26.02 26.70 26.59 26.61 26.61 26.61 26.66 26.69 26.66 26.66 26.61 26.59 26.59 27.30 27.33 27.36 27.44 27.65 28.20 28.21 28.23 28.68 29.50 29.56 29.69 30.15 30.45 30.48 30.73 30.83 30.85 31.04 32.29
DIST.PARZ. TERRENO	8.95 0.05 0.05 0.05 0.05 0.05 0.05 1.57 0.05 1.15 5.74 1.97 0.91 1.41 0.96 3.73 5.37 1.03 0.99 2.90 2.10 1.44 1.53 1.93 0.88 2.92 1.67 0.05 1.93 0.96 0.05 1.53 3.08 1.28 1.83 1.79 3.53 0.71 1.05 2.28 2.83 1.42 0.05 2.30 2.61
Q. PAVIMENTAZIONE	30.28 30.20 29.97 29.88
DIST.PARZ. PAVIM.	1.44 3.50 1.22
Q. PROGETTO	29.53 29.45 29.22 29.13
DIST.PARZ.PROGETTO	1.44 3.50 1.42

SCAVI E BONIFICHE	
SCOTICO	5.22 m
BONIFICA	1.56 mq
RILEVATI	
RILEVATO	14.72 mq
SOVRASTRUTTURA	
STRATO DI USURA	3.79 m
STRATO DI BINDER	5.02 m
STRATO DI BASE	5.02 m
STRATO DI MISTO CEMENTATO	1.26 mq
STRATO DI MISTO GRANULARE	1.31 mq

SEZIONE N. : 6
Q. PROGETTO : 29.97
DIST.PROG. : 0+040.00

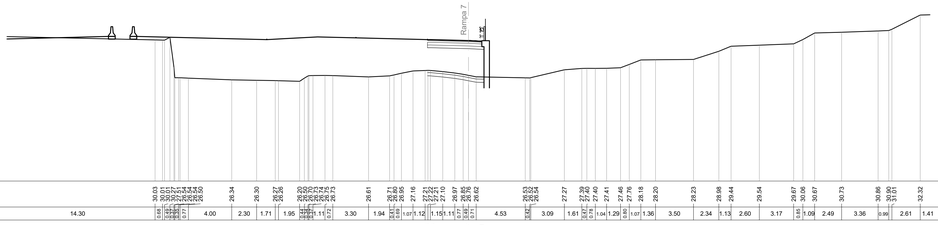

SCALA 1:200

Q.RIF. 17.00

Q. TERRENO	30.03 30.01 30.01 29.54 29.54 29.54 29.54 29.54 29.54 29.54 29.54 29.54 29.54 29.54 29.54 29.54 29.54 29.54 29.54 29.54 29.54 29.73 29.61 29.71 29.95 29.95 27.16 27.21 27.21 27.10 27.07 26.85 26.85 26.62 26.53 26.54 26.54 27.27 27.39 27.40 27.40 27.41 27.46 27.76 29.18 29.20 29.23 29.98 29.44 29.54 29.67 30.05 30.67 30.73 30.86 31.01 31.01 32.32
DIST.PARZ. TERRENO	14.30 0.05 0.05 0.05 0.05 0.05 0.05 0.05 0.05 0.05 0.05 0.05 0.05 0.05 0.05 0.05 0.05 0.05 0.05 0.05 0.05 4.00 2.30 1.71 1.95 0.05 0.05 0.05 0.05 0.05 0.05 0.05 0.05 0.05 0.05 0.05 0.05 0.05 0.05 0.05 0.05 0.05 0.05 0.05 0.05 3.30 1.94 0.05 0.05 0.05 1.07 1.12 1.15 1.11 0.05 0.05 0.05 0.05 0.05 0.05 0.05 4.53 0.05 0.05 3.09 1.61 0.05 0.05 0.05 1.04 1.29 0.05 1.07 1.36 3.50 2.34 1.13 2.60 3.17 0.05 0.05 1.09 2.49 3.36 0.99 2.61 1.41
Q. PAVIMENTAZIONE	30.06 30.06 29.97 29.91
DIST.PARZ. PAVIM.	3.50 1.23
Q. PROGETTO	29.31 29.31 29.23 29.15
DIST.PARZ.PROGETTO	3.50 1.43

SCAVI E BONIFICHE	
SCOTICO	4.94 m
BONIFICA	1.47 mq
RILEVATI	
RILEVATO	11.94 mq
SOVRASTRUTTURA	
STRATO DI USURA	3.49 m
STRATO DI BINDER	4.74 m
STRATO DI BASE	4.74 m
STRATO DI MISTO CEMENTATO	1.18 mq
STRATO DI MISTO GRANULARE	1.23 mq

SEZIONE N. : 7
Q. PROGETTO : 29.99
DIST.PROG. : 0+048.77

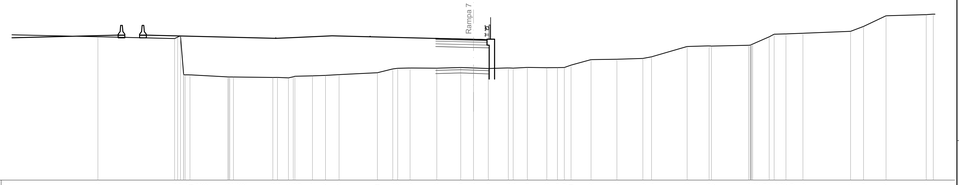

SCALA 1:200

Q.RIF. 17.00

Q. TERRENO	30.42 30.23 30.05 30.01 30.01 30.02 30.02 30.02 29.48 29.48 29.44 29.53 29.53 29.62 29.67 29.74 29.91 27.25 27.25 27.25 27.33 27.39 27.35 27.30 27.35 27.35 27.40 27.38 27.39 27.39 27.71 28.12 28.15 28.23 28.28 29.33 29.39 29.37 29.45 29.47 29.52 29.52 29.52