SCAVI E BONIFICHE	
SCOTICO	8.28 m
BONIFICA	2.49 mq
RILEVATI	
RILEVATO	43.51 mq
TERRENO VEGETALE	1.85 m
SOVRASTRUTTURA	
STRATO DI USURA	6.26 m
STRATO DI BINDER	6.26 m
STRATO DI BASE	6.26 m
STRATO DI MISTO CEMENTATO	1.71 mq
STRATO DI MISTO GRANULARE	1.85 mq

SEZIONE N. : 1
Q. PROGETTO : 29.57
DIST.PROG. : 0+000.00

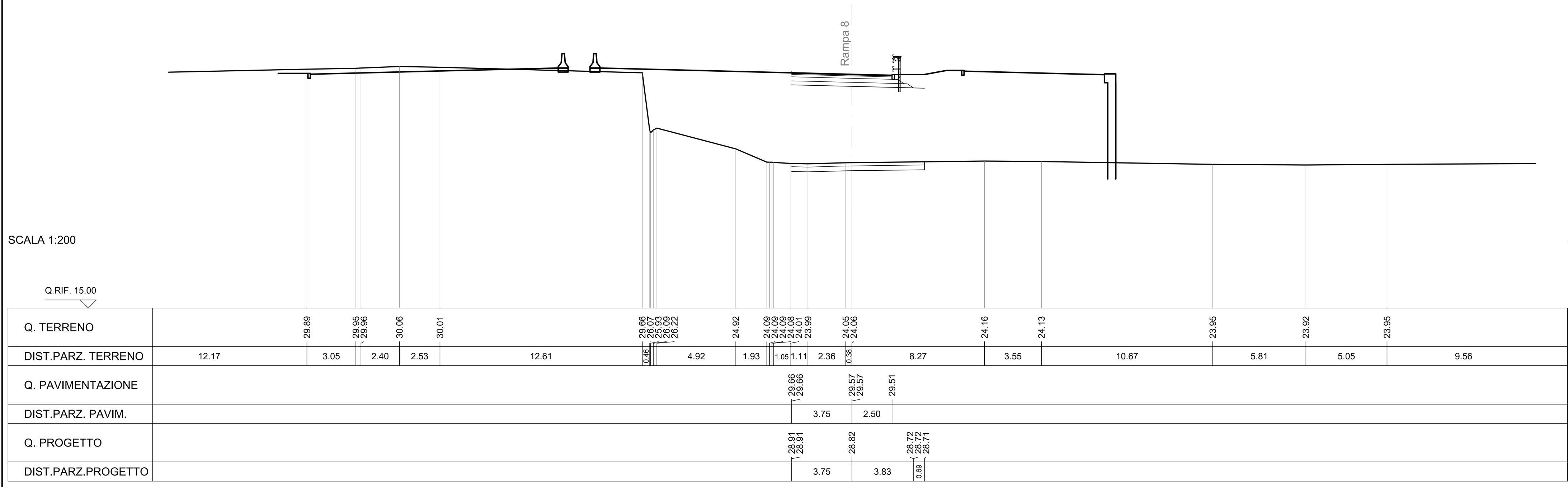

SCAVI E BONIFICHE	
SCOTICO	9.84 m
BONIFICA	2.96 mq
RILEVATI	
RILEVATO	39.11 mq
TERRENO VEGETALE	1.85 m
SOVRASTRUTTURA	
STRATO DI USURA	7.82 m
STRATO DI BINDER	7.82 m
STRATO DI BASE	7.82 m
STRATO DI MISTO CEMENTATO	2.11 mq
STRATO DI MISTO GRANULARE	2.25 mq

SEZIONE N. : 5
Q. PROGETTO : 30.12
DIST.PROG. : 0+080.00

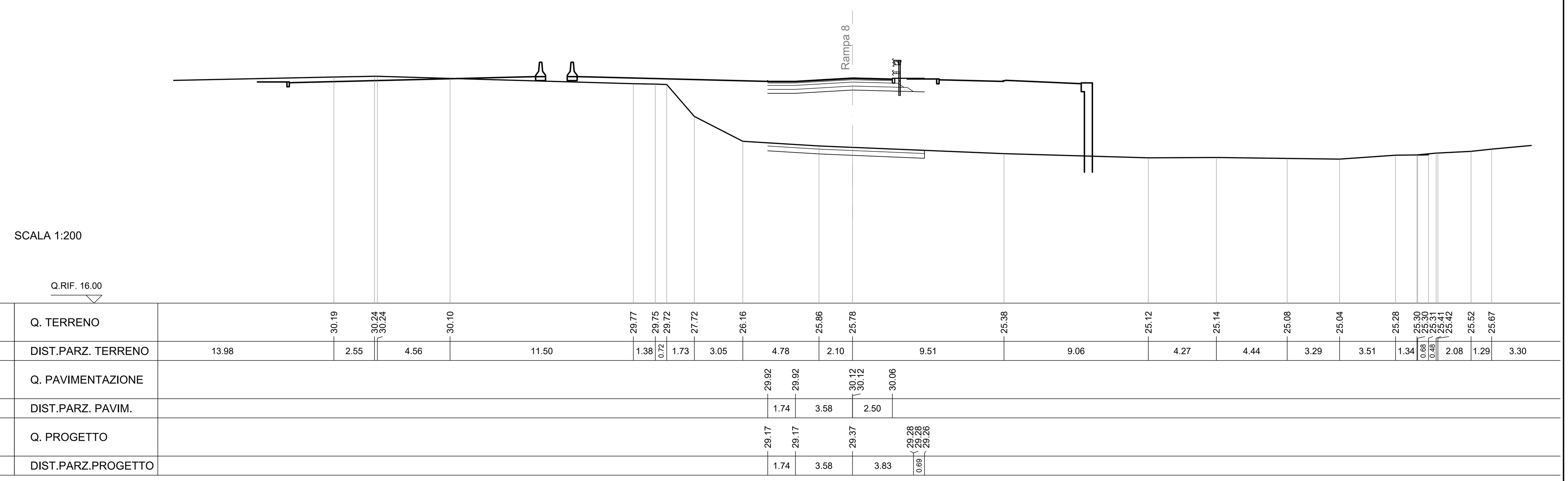

SCAVI E BONIFICHE	
SCOTICO	8.37 m
BONIFICA	2.51 mq
RILEVATI	
RILEVATO	25.48 mq
TERRENO VEGETALE	1.85 m
SOVRASTRUTTURA	
STRATO DI USURA	6.35 m
STRATO DI BINDER	6.35 m
STRATO DI BASE	6.35 m
STRATO DI MISTO CEMENTATO	1.74 mq
STRATO DI MISTO GRANULARE	1.88 mq

SEZIONE N. : 2
Q. PROGETTO : 29.68
DIST.PROG. : 0+020.00

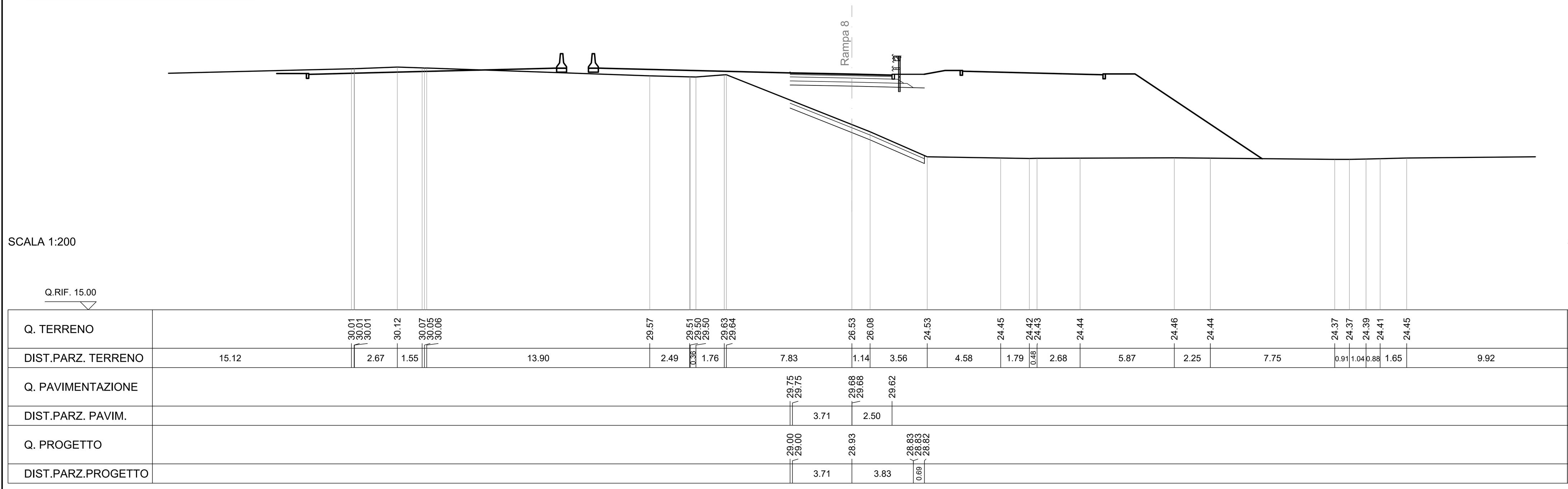

SCAVI E BONIFICHE	
SCOTICO	10.72 m
BONIFICA	3.21 mq
RILEVATI	
RILEVATO	48.67 mq
TERRENO VEGETALE	1.85 m
SOVRASTRUTTURA	
STRATO DI USURA	8.70 m
STRATO DI BINDER	8.70 m
STRATO DI BASE	8.70 m
STRATO DI MISTO CEMENTATO	2.32 mq
STRATO DI MISTO GRANULARE	2.46 mq

SEZIONE N. : 6
Q. PROGETTO : 30.18
DIST.PROG. : 0+100.00

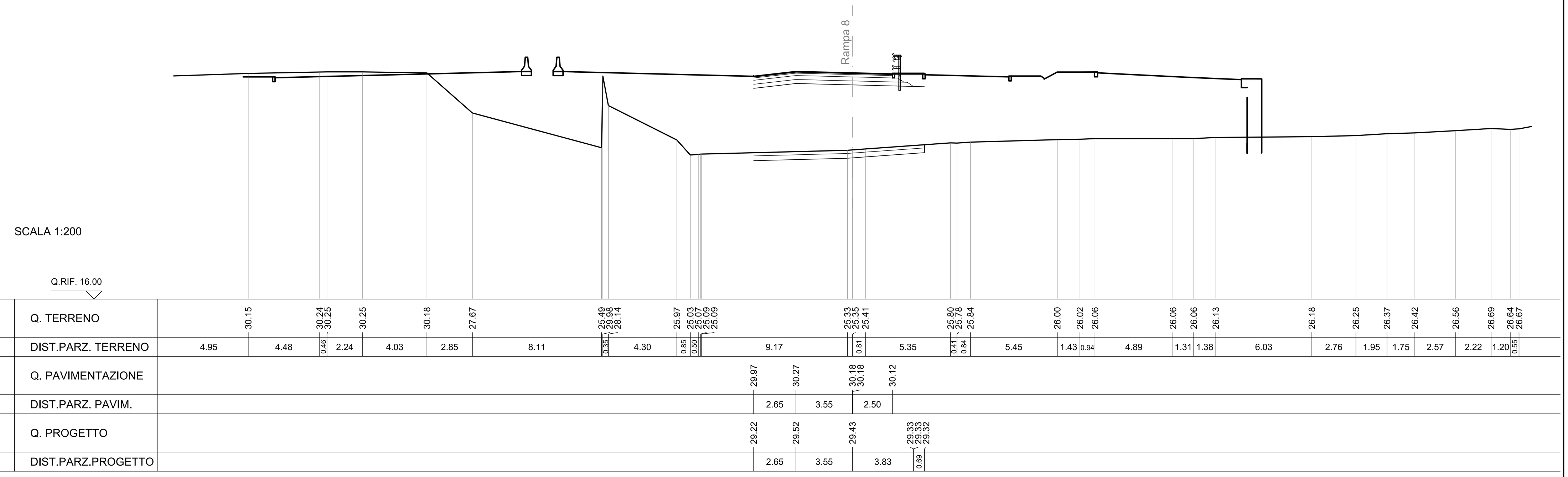

SCAVI E BONIFICHE	
STERRO	3.42 mq
BONIFICA	1.30 mq
RILEVATI	
RILEVATO	1.30 mq
TERRENO VEGETALE	1.85 m
SOVRASTRUTTURA	
STRATO DI USURA	6.65 m
STRATO DI BINDER	6.65 m
STRATO DI BASE	6.65 m
STRATO DI MISTO CEMENTATO	1.81 mq
STRATO DI MISTO GRANULARE	1.95 mq

SEZIONE N. : 3
Q. PROGETTO : 29.83
DIST.PROG. : 0+040.00

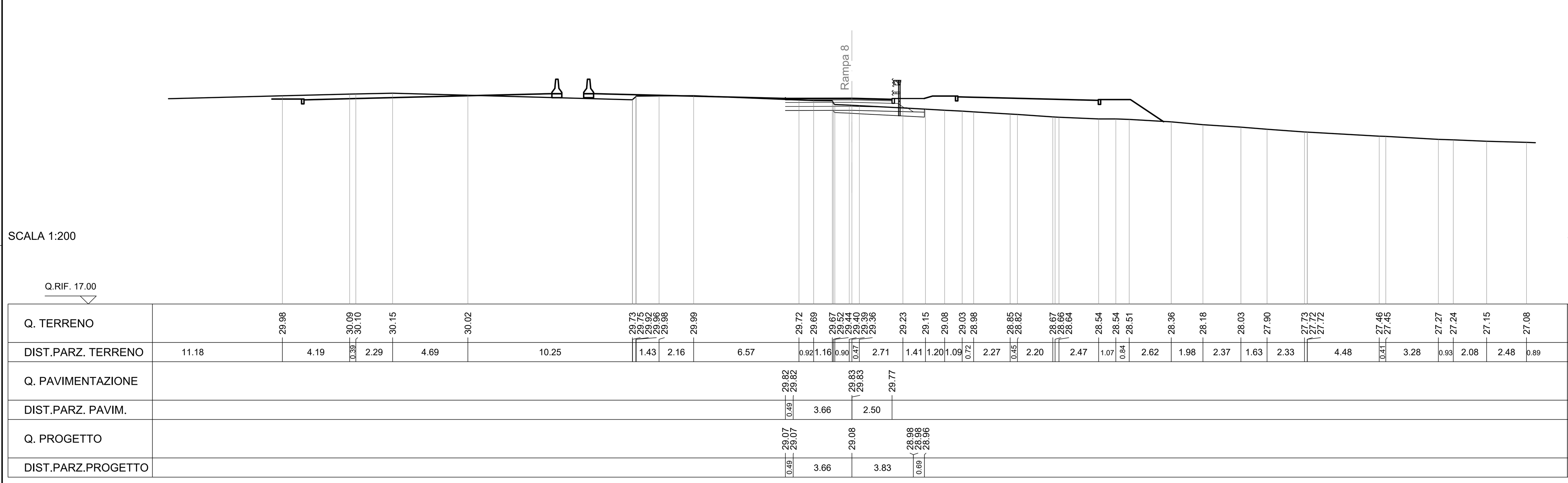

SCAVI E BONIFICHE	
SCOTICO	7.29 m
BONIFICA	2.19 mq
RILEVATI	
RILEVATO	28.19 mq
SOVRASTRUTTURA	
STRATO DI USURA	7.29 m
STRATO DI BINDER	7.29 m
STRATO DI BASE	7.29 m
STRATO DI MISTO CEMENTATO	1.82 mq
STRATO DI MISTO GRANULARE	1.82 mq

SEZIONE N. : 7
Q. PROGETTO : 30.20
DIST.PROG. : 0+120.00

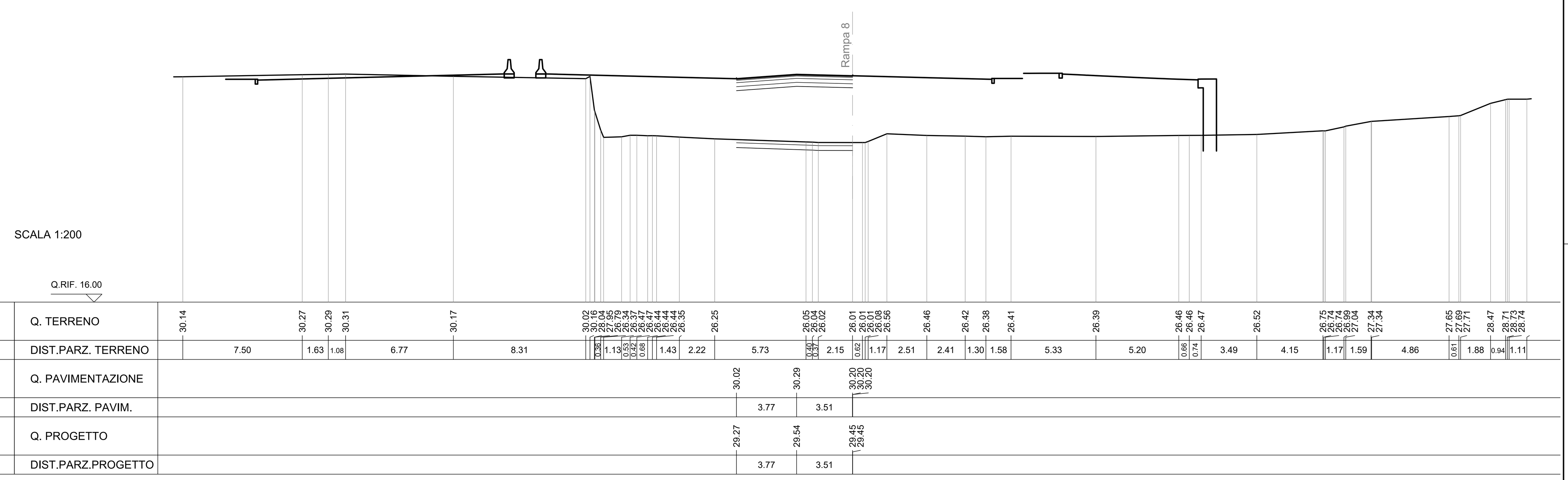

SCAVI E BONIFICHE	
STERRO	0.87 mq
SCOTICO	5.90 m
BONIFICA	2.56 mq
RILEVATI	
RILEVATO	3.96 mq
TERRENO VEGETALE	1.85 m
SOVRASTRUTTURA	
STRATO DI USURA	7.14 m
STRATO DI BINDER	7.14 m
STRATO DI BASE	7.14 m
STRATO DI MISTO CEMENTATO	1.94 mq
STRATO DI MISTO GRANULARE	2.08 mq

SEZIONE N. : 4
Q. PROGETTO : 30.00
DIST.PROG. : 0+060.00

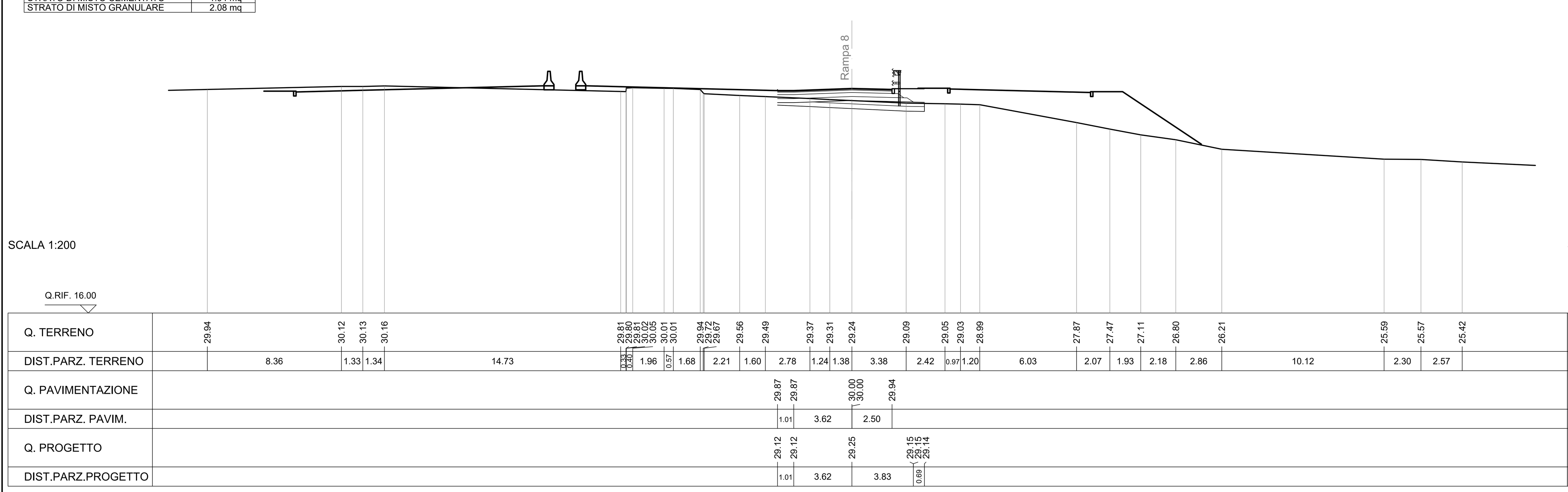

SCAVI E BONIFICHE	
SCOTICO	8.42 m
BONIFICA	2.53 mq
RILEVATI	
RILEVATO	28.43 mq
SOVRASTRUTTURA	
STRATO DI USURA	8.42 m
STRATO DI BINDER	8.42 m
STRATO DI BASE	8.42 m
STRATO DI MISTO CEMENTATO	2.11 mq
STRATO DI MISTO GRANULARE	2.11 mq

SEZIONE N. : 8
Q. PROGETTO : 30.22
DIST.PROG. : 0+140.00

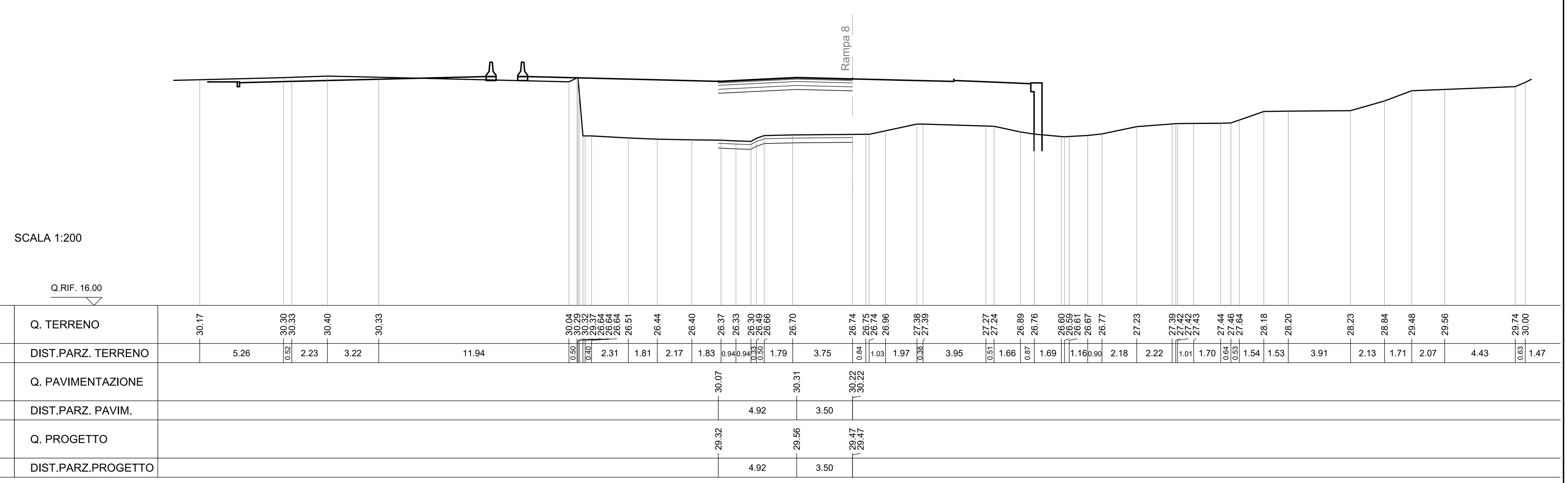

anas *Direzione Progettazione e Realizzazione Lavori*

A90 Svincolo Tiburtina
Intervento di potenziamento dallo svincolo "Centrale del Latte" allo svincolo A24
2ª fase funzionale

PROGETTO DEFINITIVO
COD. RM 105

PROGETTAZIONE: R.T.I.: PROGIN S.p.A. (capogruppo mandataria)
CREW Cremonesi Workshop S.r.l - TECNOSISTEM S.p.A
ART Risorse Ambiente Territorio S.r.l - ECOPLAME S.r.l.

RESPONSABILE INTEGRAZIONE PRESTAZIONI SPECIALISTICHE:
Dott. Ing. Antonio GRIMALDI (Progin S.p.A.)

PROGETTISTA FIRMATARIO:
Dott. Ing. Lorenzo INFANTE (Progin S.p.A.)
Ordine degli Ingegneri della Provincia di Salerno n. 3446
INFANTE LORENZO 07.12.2021 17:35:22 GMT+01:00

RESPONSABILE STUDIO IMPATTO AMBIENTALE
Dott. Arch. Salvatore SCOPPETTA (Progin S.p.A.)

IL GEOLOGO:
Dott. Geol. Giovanni CARRA (ART Ambiente Risorse e Terriotrio S.r.l.)
Ordine dei Geologi Regione Emilia Romagna n. 643 A

IL COORDINATORE PER LA SICUREZZA IN FASE DI PROGETTAZIONE:
Dott. Ing. Michele Curiale (Progin S.p.A.)

VISTO: IL RESPONSABILE DEL PROCEDIMENTO:
Dott. Ing. Achille DEVITOFRANCESCHI

PROTOCOLLO | DATA _____ 20__

CAPOGRUPPO MANDATARIA:
PROGETTAZIONE GRANDI INFRASTRUTTURE PROGIN SpA
Direttore Tecnico: Dott. Ing. Lorenzo Infante

MANDANTI:
CREW — Direttore Tecnico: Dott. Arch. Claudio TURRINI
TECNOSISTEM — Direttore Tecnico: Dott. Ing. Andrea AVETA
art — Direttore Tecnico: Dott. Ing. Ivo FRESIA
ECOPLAME ambiente e paesaggio — Direttore Tecnico: Dott. Arch. Pasquale PISANO

PROGETTO INFRASTRUTTURA
RAMPE COMPLANARE INTERNA
Rampa 8
Sezioni trasversali - Tavola 01

CODICE PROGETTO	NOME FILE	REVISIONE	SCALA:
DP RM105 D20	V01PS08TRASZ01-02_B.DWG CODICE ELAB. V01PS08TRASZ01	B	1:200

REV.	DESCRIZIONE	DATA	REDATTO	VERIFICATO	APPROVATO
B	Emissione a seguito istruttoria ANAS	Novembre 2021	Di Serio	Velotta	Infante
A	Prima emissione	Giugno 2021	Di Serio	Velotta	Infante