SEZIONE N. : 9
Q. PROGETTO : 30.25
DIST.PROG. : 0+160.00

SCAVI E BONIFICHE	
SCOTICO	9.38 m
BONIFICA	2.83 mq
RILEVATI	
RILEVATO	25.63 mq
SOVRASTRUTTURA	
STRATO DI USURA	9.38 m
STRATO DI BINDER	9.38 m
STRATO DI BASE	9.38 m
STRATO DI MISTO CEMENTATO	2.35 mq
STRATO DI MISTO GRANULARE	2.35 mq

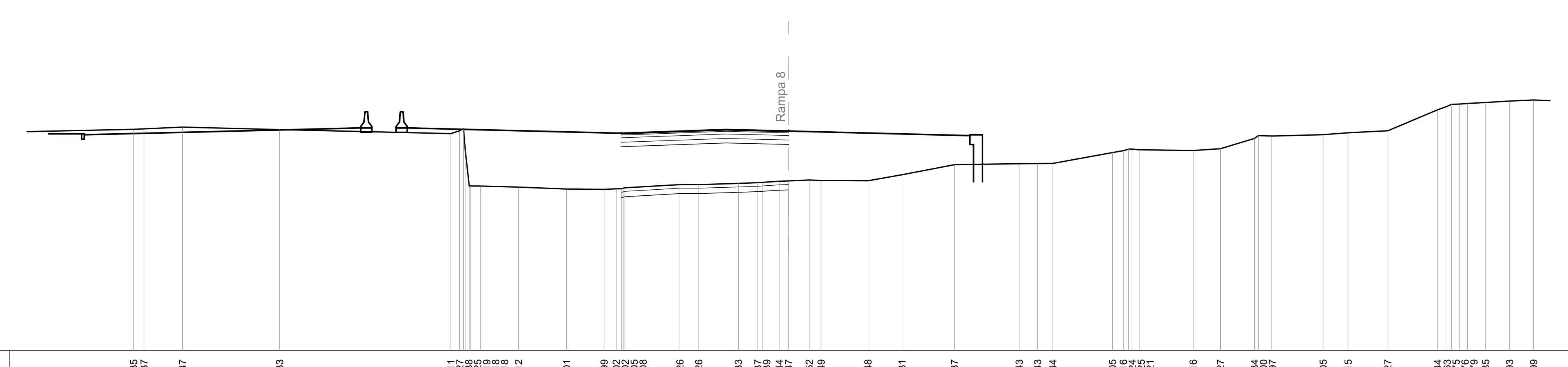

SCALA 1:200

Q.RIF. 18.00

Q. TERRENO: 30.35 30.37 30.47 30.33 30.11 30.27 30.38 29.25 27.19 27.18 27.12 27.01 26.99 27.02 27.05 27.08 27.26 27.26 27.33 27.37 27.39 27.44 27.47 27.52 27.49 27.48 27.81 28.37 28.43 28.43 28.44 29.05 29.16 29.24 29.25 29.21 29.16 29.27 29.84 30.00 29.97 30.05 30.15 30.27 31.44 31.63 31.75 31.76 31.79 31.85 31.93 31.99

DIST.PARZ. TERRENO: 6.65 0.58 2.15 5.43 9.59 0.48 0.59 2.11 2.69 2.10 0.68 3.08 1.05 2.22 1.09 0.93 0.52 1.16 0.66 2.62 1.90 2.94 3.62 1.03 0.86 3.34 0.60 0.40 3.02 1.53 1.90 0.75 2.87 1.39 2.23 2.79 0.53 0.46 0.44 1.01 1.34 1.34 1.99

Q. PAVIMENTAZIONE: 30.13 30.34 30.25 30.25 30.25

DIST.PARZ. PAVIM.: 5.87 3.50

Q. PROGETTO: 29.38 29.59 29.50 29.50

DIST.PARZ.PROGETTO: 5.87 3.50

SEZIONE N. : 10
Q. PROGETTO : 30.29
DIST.PROG. : 0+180.00

SCAVI E BONIFICHE	
SCOTICO	5.98 m
BONIFICA	1.80 mq
RILEVATI	
RILEVATO	9.12 mq
TERRENO VEGETALE	1.85 m
SOVRASTRUTTURA	
STRATO DI USURA	4.00 m
STRATO DI BINDER	4.00 m
STRATO DI BASE	4.00 m
STRATO DI MISTO CEMENTATO	1.15 mq
STRATO DI MISTO GRANULARE	1.28 mq

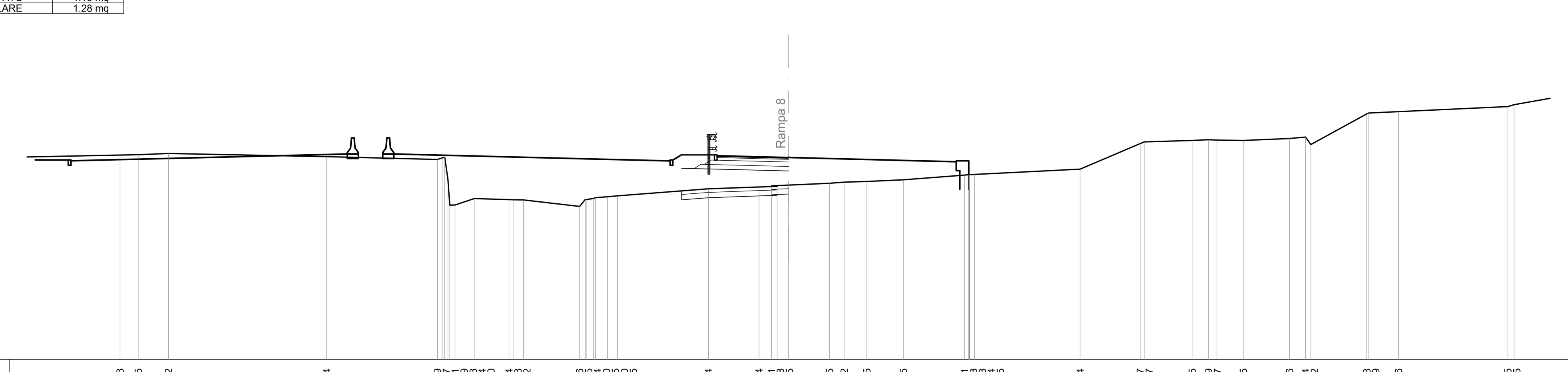

SCALA 1:200

Q.RIF. 19.00

Q. TERRENO: 30.43 30.45 30.52 30.34 30.19 30.27 30.31 29.09 27.63 27.64 28.00 27.94 27.93 27.92 27.56 27.95 27.94 28.00 28.05 28.10 28.15 28.54 28.64 28.71 28.68 28.75 28.85 28.92 28.95 29.05 29.31 29.33 29.34 29.35 29.64 31.07 31.17 31.25 31.29 31.27 31.25 31.36 31.44 31.02 32.73 32.79 32.86 33.15 33.25

DIST.PARZ. TERRENO: 1.02 1.69 8.85 6.19 1.07 1.95 0.58 3.14 0.41 0.68 0.56 5.08 2.83 0.70 0.64 2.29 0.82 1.27 2.04 3.42 5.91 3.36 2.68 0.91 0.48 1.48 2.59 0.89 3.13 1.67 6.11 0.35 3.72

Q. PAVIMENTAZIONE: 30.39 30.38 30.29 30.29

DIST.PARZ. PAVIM.: 0.50 3.50

Q. PROGETTO: 29.69 29.67 29.67 29.63 29.54 29.54

DIST.PARZ.PROGETTO: 0.71 1.77 3.50

SEZIONE N. : 11
Q. PROGETTO : 30.35
DIST.PROG. : 0+200.00

SCAVI E BONIFICHE	
STERRO	0.54 mq
SCOTICO	4.03 m
BONIFICA	1.59 mq
RILEVATI	
RILEVATO	3.94 mq
TERRENO VEGETALE	1.85 m
SOVRASTRUTTURA	
STRATO DI USURA	4.00 m
STRATO DI BINDER	4.00 m
STRATO DI BASE	4.00 m
STRATO DI MISTO CEMENTATO	1.15 mq
STRATO DI MISTO GRANULARE	1.28 mq

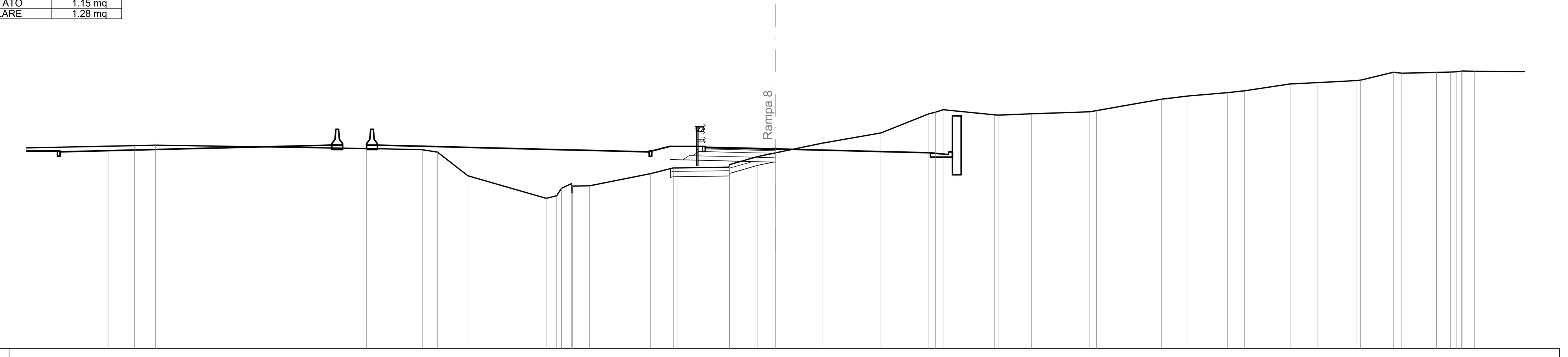

SCALA 1:200

Q.RIF. 19.00

Q. TERRENO: 30.50 30.53 30.56 30.37 30.31 30.30 30.16 28.82 27.54 27.69 28.11 28.38 27.85 28.24 28.25 28.94 29.27 29.27 29.31 29.45 29.91 30.12 30.67 31.26 32.35 32.43 32.58 32.29 32.27 32.35 32.46 32.53 33.18 33.36 33.55 33.65 34.05 34.12 34.23 34.26 34.71 34.65 34.70 34.72 34.73 34.77 34.78 34.76

DIST.PARZ. TERRENO: 1.45 1.19 12.02 3.15 0.87 1.73 4.45 0.59 0.58 0.95 3.48 1.30 2.91 1.61 1.00 2.65 3.35 2.73 0.37 0.44 2.93 1.91 3.31 0.39 3.69 1.52 2.23 0.98 2.59 1.58 2.17 1.87 0.48 1.98 0.80 0.32 0.68

Q. PAVIMENTAZIONE: 30.45 30.43 30.35 30.35

DIST.PARZ. PAVIM.: 0.50 3.50

Q. PROGETTO: 29.74 29.73 29.73 29.68 29.60 29.60

DIST.PARZ.PROGETTO: 0.71 1.77 3.50

SEZIONE N. : 12
Q. PROGETTO : 30.41
DIST.PROG. : 0+220.00

SCAVI E BONIFICHE	
STERRO	4.86 mq
RILEVATI	
TERRENO VEGETALE	1.85 m
SOVRASTRUTTURA	
STRATO DI USURA	4.00 m
STRATO DI BINDER	4.00 m
STRATO DI BASE	4.00 m
STRATO DI MISTO CEMENTATO	1.15 mq
STRATO DI MISTO GRANULARE	1.28 mq

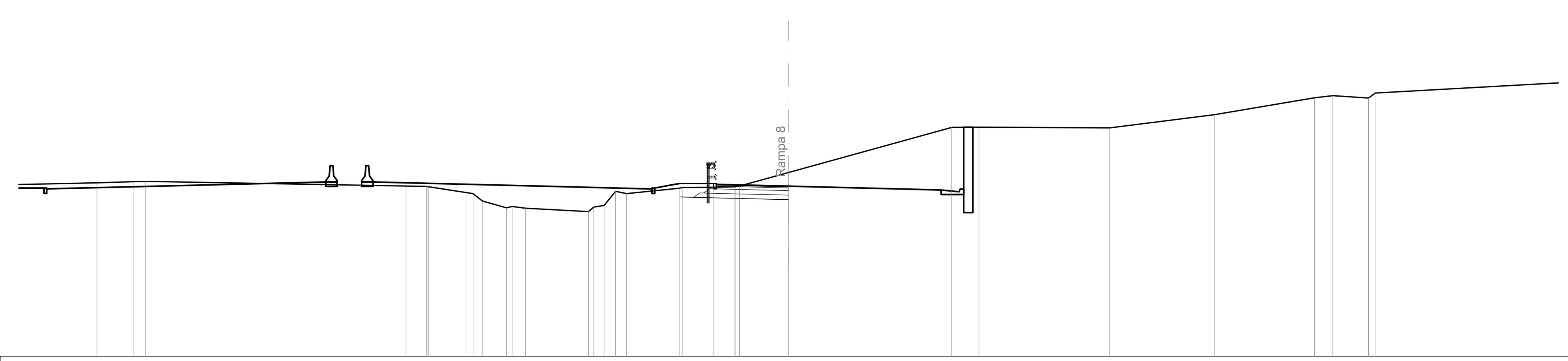

SCALA 1:200

Q.RIF. 21.00

Q. TERRENO: 30.59 30.66 30.67 30.41 30.39 30.38 30.38 30.06 29.99 29.59 29.21 29.29 29.19 29.00 29.25 29.34 30.12 30.00 30.29 30.33 30.35 30.37 30.38 30.41 31.16 33.66 33.67 33.63 34.36 35.30 35.41 35.28 35.29 35.56

DIST.PARZ. TERRENO: 2.04 0.65 14.40 1.13 2.09 0.39 0.52 1.34 0.74 3.48 0.57 0.64 0.60 2.91 1.75 1.12 2.72 9.03 1.51 7.24 5.79 5.54 1.02 1.97 0.35 12.32

Q. PAVIMENTAZIONE: 30.51 30.50 30.41

DIST.PARZ. PAVIM.: 0.50 3.50

Q. PROGETTO: 29.81 29.79 29.79 29.75 29.66

DIST.PARZ.PROGETTO: 0.71 1.77 3.50

SEZIONE N. : 13
Q. PROGETTO : 30.47
DIST.PROG. : 0+240.00

SCAVI E BONIFICHE	
STERRO	19.40 mq
RILEVATI	
TERRENO VEGETALE	1.85 m
SOVRASTRUTTURA	
STRATO DI USURA	4.01 m
STRATO DI BINDER	4.01 m
STRATO DI BASE	4.01 m
STRATO DI MISTO CEMENTATO	1.15 mq
STRATO DI MISTO GRANULARE	1.28 mq

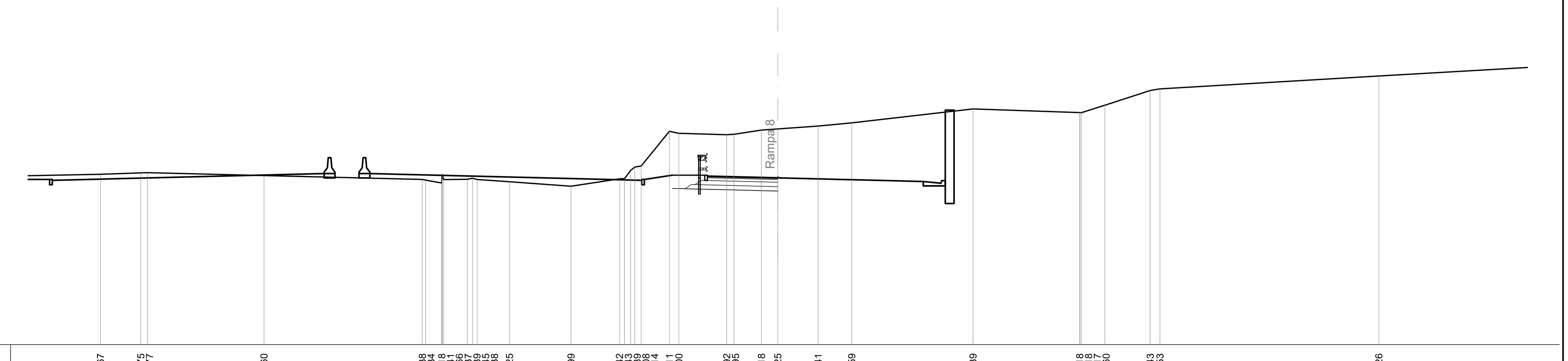

SCALA 1:200

Q.RIF. 21.00

Q. TERRENO: 30.67 30.75 30.77 30.60 30.38 30.34 30.18 30.41 30.66 30.37 30.39 30.45 30.38 30.25 29.99 30.42 30.43 30.69 31.08 31.14 33.11 33.00 32.92 32.95 33.18 33.25 33.41 33.59 34.39 34.18 34.18 34.17 34.60 35.43 35.53 36.26

DIST.PARZ. TERRENO: 4.72 2.29 0.38 6.62 9.00 0.92 1.35 1.84 3.50 2.76 0.35 0.36 1.61 0.54 2.72 0.41 1.56 0.93 2.29 1.91 6.89 6.07 1.35 2.57 0.56 12.44 15.84

Q. PAVIMENTAZIONE: 30.57 30.56 30.47 30.47 30.47

DIST.PARZ. PAVIM.: 0.50 3.50

Q. PROGETTO: 29.87 29.85 29.85 29.81 29.72 29.72

DIST.PARZ.PROGETTO: 0.71 1.77 3.50

SEZIONE N. : 14
Q. PROGETTO : 30.50
DIST.PROG. : 0+247.88

SCAVI E BONIFICHE	
STERRO	20.66 mq
RILEVATI	
TERRENO VEGETALE	1.85 m
SOVRASTRUTTURA	
STRATO DI USURA	4.01 m
STRATO DI BINDER	4.01 m
STRATO DI BASE	4.01 m
STRATO DI MISTO CEMENTATO	1.15 mq
STRATO DI MISTO GRANULARE	1.28 mq

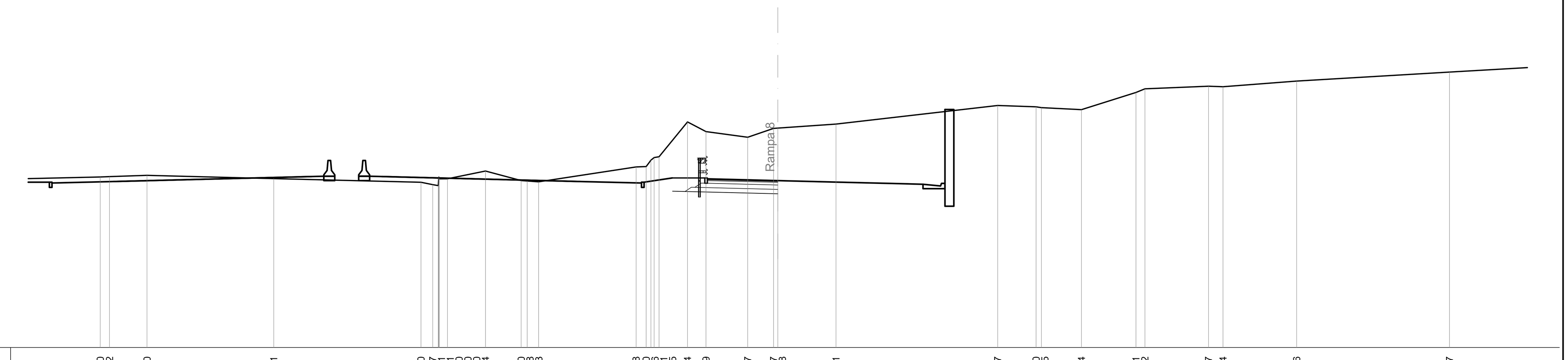

SCALA 1:200

Q.RIF. 21.00

Q. TERRENO: 30.70 30.72 30.80 30.61 30.40 30.27 30.21 30.61 30.70 30.60 31.04 30.50 30.48 30.43 31.28 31.30 31.66 31.81 31.85 33.84 33.29 32.97 33.47 33.48 33.71 34.77 34.70 34.65 34.54 35.51 35.72 35.87 35.84 36.16 36.67

DIST.PARZ. TERRENO: 0.53 2.13 7.20 8.37 0.67 0.46 2.16 2.03 0.34 0.65 5.54 0.57 1.61 1.05 2.37 1.47 3.31 9.19 2.18 2.28 3.10 0.51 3.61 0.82 4.19 8.69

Q. PAVIMENTAZIONE: 30.60 30.58 30.50 30.50 30.50

DIST.PARZ. PAVIM.: 0.50 3.50

Q. PROGETTO: 29.90 29.88 29.88 29.83 29.75 29.75

DIST.PARZ.PROGETTO: 0.71 1.77 3.50

anas *Direzione Progettazione e Realizzazione Lavori*

A90 Svincolo Tiburtina
Intervento di potenziamento dallo svincolo
"Centrale del Latte" allo svincolo A24
2a fase funzionale

PROGETTO DEFINITIVO — COD. RM 105

PROGETTAZIONE: R.T.I.: PROGIN S.p.A. (capogruppo mandataria)
CREW Cremonesi Workshop S.r.l - TECNOSISTEM S.p.A
ART Risorse Ambiente Territorio S.r.l - ECOPLAME S.r.l.

RESPONSABILE INTEGRAZIONE PRESTAZIONI SPECIALISTICHE:
Dott. Ing. Antonio GRIMALDI (Progin S.p.A.)

PROGETTISTA FIRMATARIO:
Dott. Ing. Lorenzo INFANTE (Progin S.p.A.)
Ordine degli Ingegneri della Provincia di Salerno n. 3446
INFANTE LORENZO 07.12.2021 17:35:22 GMT+01:00

RESPONSABILE STUDIO IMPATTO AMBIENTALE
Dott. Arch. Salvatore SCOPPETTA (Progin S.p.A.)

IL GEOLOGO:
Dott. Geol. Giovanni CARRA (ART Ambiente Risorse e Terriotrio S.r.l.)
Ordine dei Geologi Regione Emilia Romagna n. 643 A

IL COORDINATORE PER LA SICUREZZA IN FASE DI PROGETTAZIONE:
Dott. Ing. Michele Curiale (Progin S.p.A.)

VISTO: IL RESPONSABILE DEL PROCEDIMENTO:
Dott. Ing. Achille DEVITOFRANCESCHI

CAPOGRUPPO MANDATARIA: PROGIN S.p.A. — Direttore Tecnico: Dott. Ing. Lorenzo Infante

MANDANTI:
CREW — Direttore Tecnico: Dott. Arch. Claudio TURRINI
TECNOSISTEM — Direttore Tecnico: Dott. Ing. Andrea AVETA
art — Direttore Tecnico: Dott. Ing. Ivo FRESIA
ECOPLAME — Direttore Tecnico: Dott. Arch. Pasquale PISANO

PROTOCOLLO | DATA _____ 20__

PROGETTO INFRASTRUTTURA
RAMPE COMPLANARE INTERNA
Rampa 8
Sezioni trasversali - Tavola 02

CODICE PROGETTO	NOME FILE	REVISIONE	SCALA:
DP RM105 D20	V01PS08TRASZ01-02_B.DWG CODICE ELAB. V01PS08TRASZ02	B	1:200

REV.	DESCRIZIONE	DATA	REDATTO	VERIFICATO	APPROVATO
B	Emissione a seguito istruttoria ANAS	Novembre 2021	Di Serio	Velotta	Infante
A	Prima emissione	Giugno 2021	Di Serio	Velotta	Infante