SEZIONE N. : 31
Q. PROGETTO : 37.75
DIST.PROG. : 0+580.00

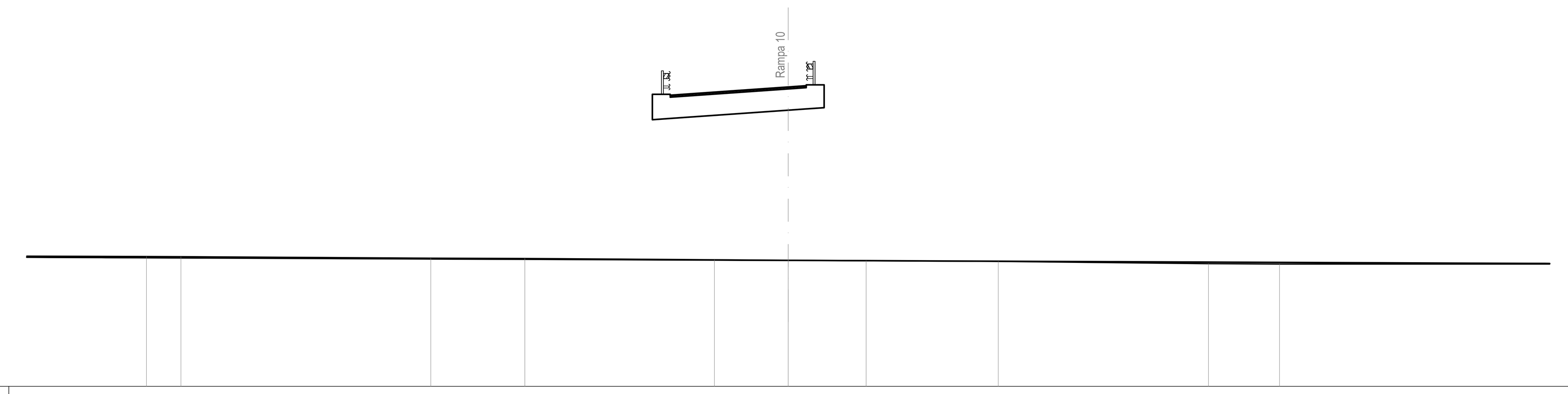

SCALA 1:200

Q.RIF. 21.00

Q. TERRENO	28.26 28.26 28.17 28.15 28.08 28.05 28.02 27.99 27.86 27.84
DIST.PARZ. TERRENO	9.39 1.93 13.98 5.26 10.60 4.13 4.36 7.39 11.76 3.97 15.19
Q. PAVIMENTAZIONE	37.24 37.29 37.47 37.75 37.75 37.82 37.77
DIST.PARZ. PAVIM.	2.60 4.00 1.00
Q. PROGETTO	
DIST.PARZ.PROGETTO	

SEZIONE N. : 32
Q. PROGETTO : 37.69
DIST.PROG. : 0+600.00

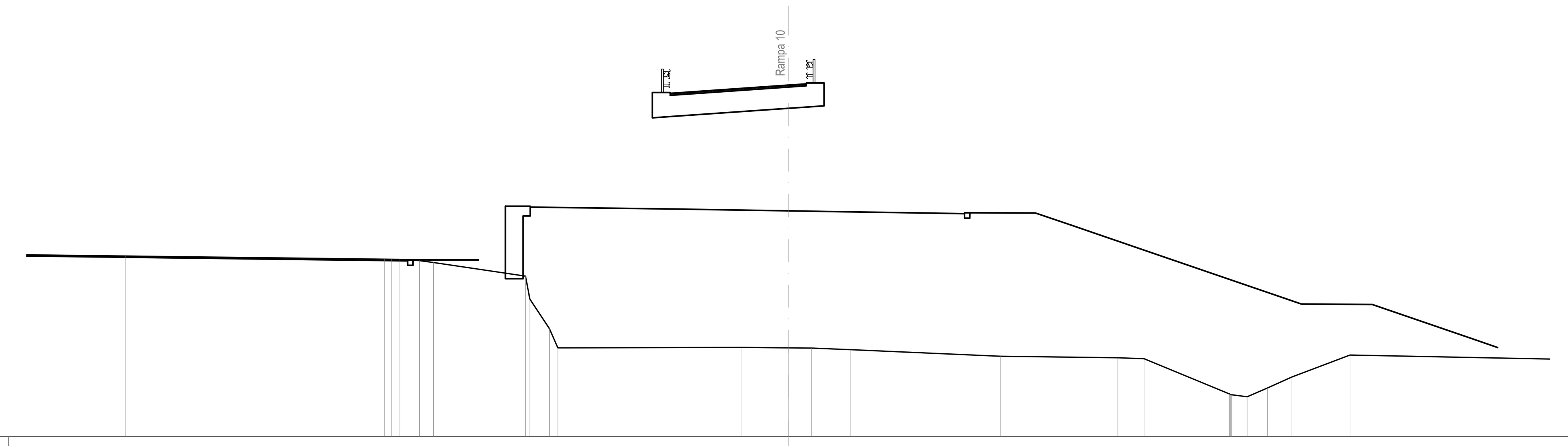

SCALA 1:200

Q.RIF. 18.00

Q. TERRENO	28.12 27.94 27.94 27.93 27.86 27.76 26.99 25.71 24.05 22.98 23.00 22.98 22.97 22.88 22.51 22.42 22.37 20.40 20.35 20.35 20.24 20.73 21.35 22.57
DIST.PARZ. TERRENO	14.50 0.41 0.42 1.14 0.78 5.15 1.10 0.47 10.30 2.59 1.32 2.19 8.37 6.57 1.48 4.78 0.87 1.14 1.36 3.25 14.22
Q. PAVIMENTAZIONE	37.18 37.23 37.41 37.69 37.69 37.76 37.71
DIST.PARZ. PAVIM.	2.60 4.00 1.00
Q. PROGETTO	
DIST.PARZ.PROGETTO	

SEZIONE N. : 33
Q. PROGETTO : 37.27
DIST.PROG. : 0+620.00

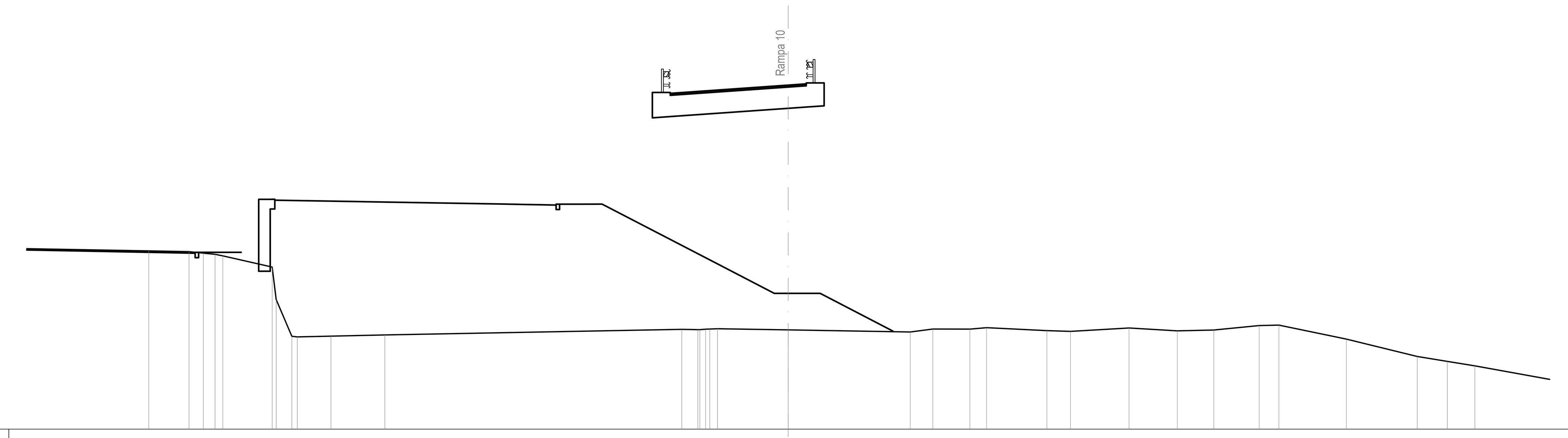

SCALA 1:200

Q.RIF. 18.00

Q. TERRENO	27.98 27.94 27.85 27.79 27.70 27.08 25.26 23.20 23.16 23.21 23.28 23.59 23.57 23.57 23.60 23.60 23.62 23.56 23.44 23.60 23.60 23.68 23.52 23.47 23.67 23.50 23.55 23.80 23.83 23.04 22.07 21.79 21.54
DIST.PARZ. TERRENO	10.21 2.25 0.80 0.66 0.43 2.76 0.88 1.88 3.01 16.61 0.90 0.32 0.43 3.95 6.83 1.26 2.08 0.94 3.37 1.32 3.27 2.70 2.04 2.54 1.10 3.78 3.97 1.68 1.54 5.37
Q. PAVIMENTAZIONE	36.76 36.81 36.99 37.27 37.27 37.34 37.29
DIST.PARZ. PAVIM.	2.60 4.00 1.00
Q. PROGETTO	
DIST.PARZ.PROGETTO	

SEZIONE N. : 34
Q. PROGETTO : 36.49
DIST.PROG. : 0+640.00

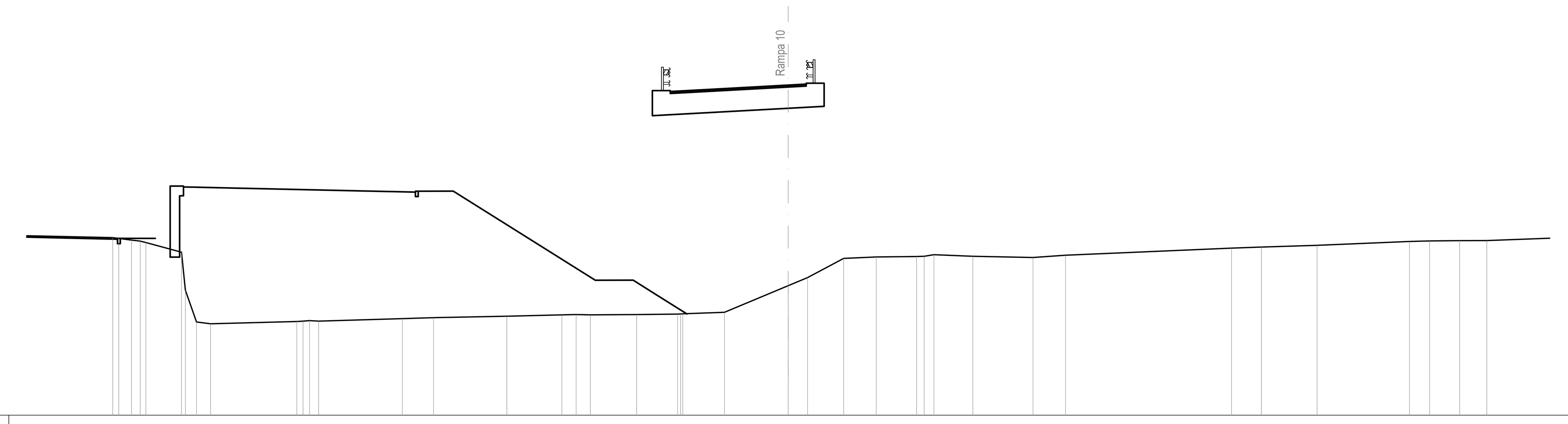

SCALA 1:200

Q.RIF. 18.00

Q. TERRENO	27.94 27.89 27.80 27.75 27.67 27.13 25.00 23.22 23.12 23.25 23.26 23.29 23.27 23.40 23.46 23.54 23.61 23.63 23.62 23.63 23.66 23.66 23.67 23.76 25.25 25.70 26.78 26.86 26.89 26.90 26.99 26.90 26.83 26.96 27.35 27.41 27.51 27.73 27.76 27.77 27.78
DIST.PARZ. TERRENO	0.34 0.71 0.48 2.00 0.62 0.79 4.82 0.35 0.26 0.51 4.69 1.74 4.10 3.08 0.80 0.80 2.59 2.30 2.33 3.56 1.08 2.02 1.82 2.26 0.42 0.55 2.18 3.36 1.82 9.29 1.67 3.11 5.17 1.13 1.68 1.52 3.98
Q. PAVIMENTAZIONE	36.07 36.12 36.27 36.49 36.49 36.54 36.49
DIST.PARZ. PAVIM.	2.60 4.00 1.00
Q. PROGETTO	
DIST.PARZ.PROGETTO	

SEZIONE N. : 35
Q. PROGETTO : 35.59
DIST.PROG. : 0+660.00

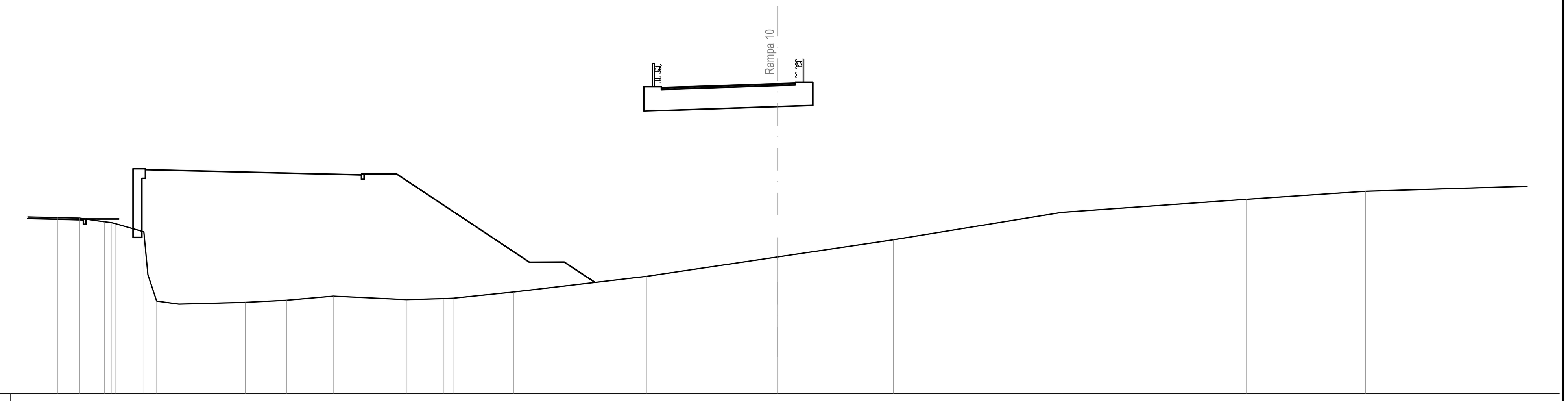

SCALA 1:200

Q.RIF. 18.00

Q. TERRENO	27.98 27.95 27.83 27.75 27.70 27.63 27.18 24.73 23.24 23.07 23.17 23.29 23.52 23.32 23.38 23.40 23.76 24.65 25.75 26.72 28.28 29.02 29.48
DIST.PARZ. TERRENO	1.27 0.82 0.58 0.39 1.60 0.49 1.27 3.77 2.34 2.65 4.16 2.11 0.56 3.44 7.57 7.42 6.58 9.58 10.47 6.78 16.58
Q. PAVIMENTAZIONE	35.31 35.36 35.45 35.59 35.59 35.62 35.57
DIST.PARZ. PAVIM.	2.60 4.00 1.00
Q. PROGETTO	
DIST.PARZ.PROGETTO	

SEZIONE N. : 36
Q. PROGETTO : 34.54
DIST.PROG. : 0+680.00

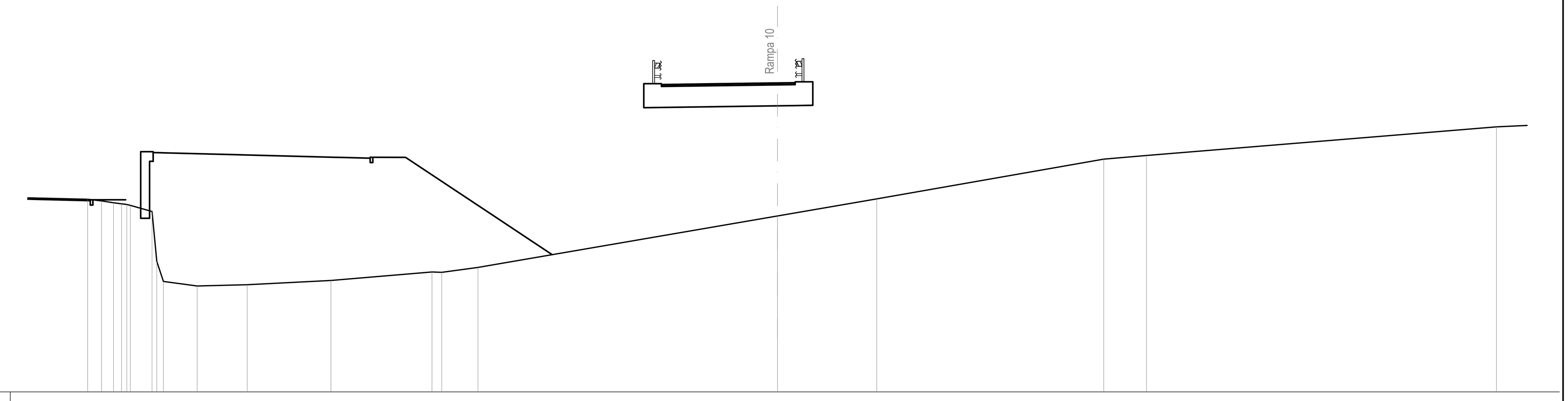

SCALA 1:200

Q.RIF. 17.00

Q. TERRENO	27.93 27.84 27.74 27.68 27.64 27.59 27.24 24.40 23.27 23.01 23.08 23.32 23.81 23.78 24.06 26.99 27.96 30.21 30.42 32.04
DIST.PARZ. TERRENO	0.79 0.68 0.45 1.23 0.38 1.92 2.85 4.75 5.75 0.56 2.05 17.02 5.64 12.90 2.43 19.89
Q. PAVIMENTAZIONE	34.40 34.45 34.48 34.54 34.54 34.55 34.50
DIST.PARZ. PAVIM.	2.60 4.00 1.00
Q. PROGETTO	
DIST.PARZ.PROGETTO	

SEZIONE N. : 37
Q. PROGETTO : 33.34
DIST.PROG. : 0+700.00

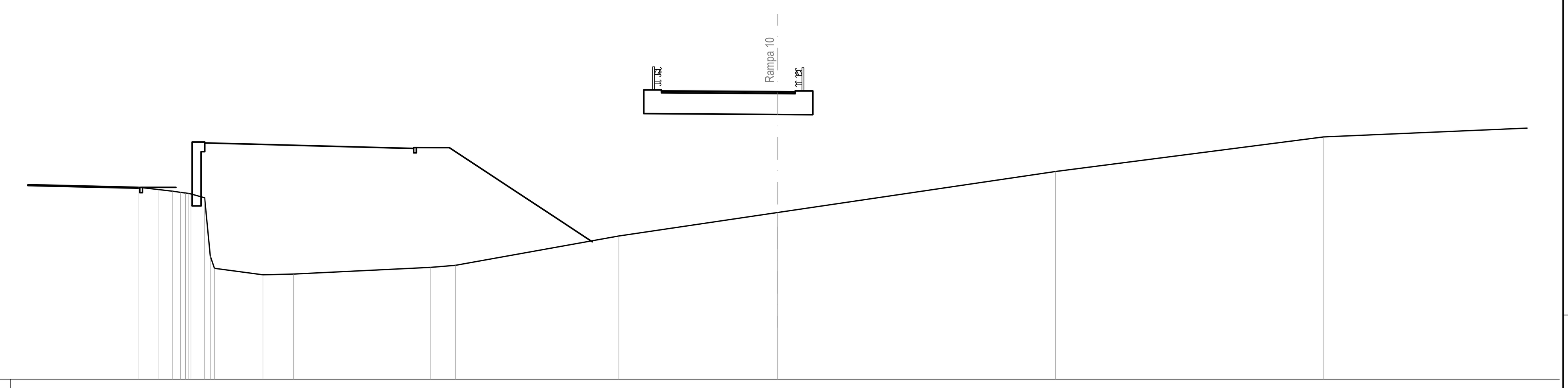

SCALA 1:200

Q.RIF. 17.00

Q. TERRENO	27.91 27.78 27.69 27.62 27.58 27.56 27.53 27.31 24.00 23.30 22.94 22.98 23.36 23.47 25.14 26.47 28.81 30.77
DIST.PARZ. TERRENO	1.14 0.84 0.43 0.77 0.32 2.76 1.73 7.80 1.39 9.29 9.01 15.81 15.23 15.58
Q. PAVIMENTAZIONE	33.34 33.39 33.37 33.34 33.34 33.34 33.29
DIST.PARZ. PAVIM.	2.60 4.00 1.00
Q. PROGETTO	
DIST.PARZ.PROGETTO	

SEZIONE N. : 38
Q. PROGETTO : 32.14
DIST.PROG. : 0+720.00

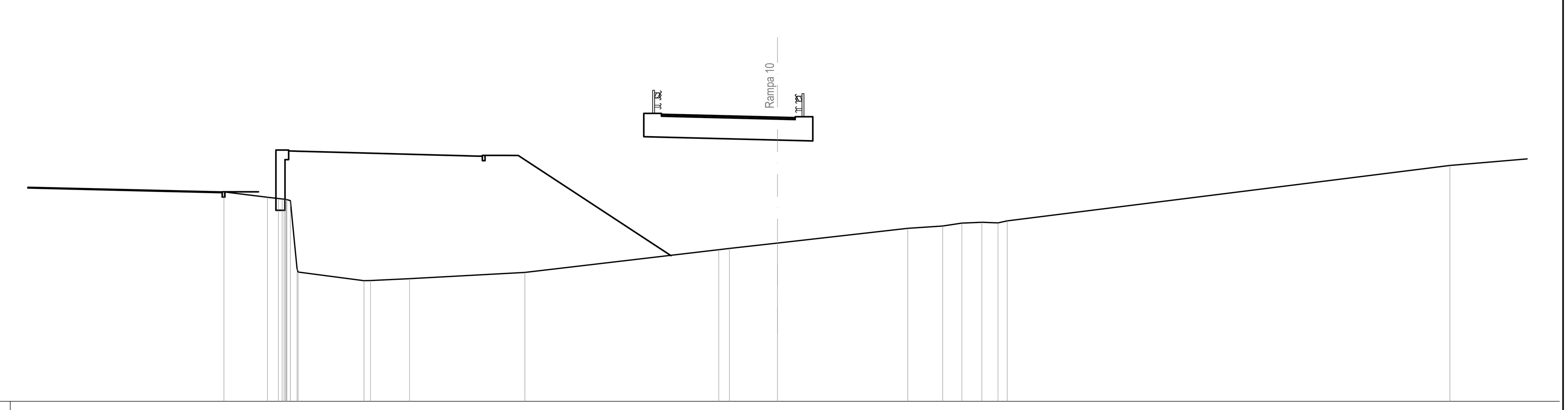

SCALA 1:200

Q.RIF. 16.00

Q. TERRENO	27.90 27.60 27.52 27.50 27.48 27.47 27.46 27.40 23.52 23.34 22.85 22.86 22.97 23.32 24.61 24.68 24.99 25.83 25.96 26.13 26.17 26.14 26.25 29.40
DIST.PARZ. TERRENO	13.21 2.47 0.62 0.38 3.74 0.37 2.22 6.56 11.02 0.61 2.73 7.41 1.98 1.09 1.14 0.92 0.52 25.16 4.53
Q. PAVIMENTAZIONE	32.26 32.31 32.24 32.14 32.14 32.12 32.07
DIST.PARZ. PAVIM.	2.60 4.00 1.00
Q. PROGETTO	
DIST.PARZ.PROGETTO	

anas
Direzione Progettazione e Realizzazione Lavori

A90 Svincolo Tiburtina
Intervento di potenziamento dallo svincolo "Centrale del Latte" allo svincolo A24
2^{a} fase funzionale

PROGETTO DEFINITIVO

COD. RM 105

PROGETTAZIONE: R.T.I.: PROGIN S.p.A. (capogruppo mandataria)
CREW Cremonesi Workshop S.r.l - TECNOSISTEM S.p.A
ART Risorse Ambiente Territorio S.r.l - ECOPLAME S.r.l.

RESPONSABILE INTEGRAZIONE PRESTAZIONI SPECIALISTICHE:
Dott. Ing. Antonio GRIMALDI (Progin S.p.A.)

PROGETTISTA FIRMATARIO:
Dott. Ing. Lorenzo INFANTE (Progin S.p.A.)
Ordine degli Ingegneri della Provincia di Salerno n. 3446

INFANTE LORENZO
07.12.2021
17:35:22
GMT+01:00

RESPONSABILE STUDIO IMPATTO AMBIENTALE
Dott. Arch. Salvatore SCOPPETTA (Progin S.p.A.)

IL GEOLOGO:
Dott. Geol. Giovanni CARRA (ART Ambiente Risorse e Terriotrio S.r.l.)
Ordine dei Geologi Regione Emilia Romagna n. 643 A

IL COORDINATORE PER LA SICUREZZA IN FASE DI PROGETTAZIONE:
Dott. Ing. Michele Curiale (Progin S.p.A.)

VISTO: IL RESPONSABILE DEL PROCEDIMENTO:
Dott. Ing. Achille DEVITOFRANCESCHI

PROTOCOLLO | DATA _____ 20__

CAPOGRUPPO MANDATARIA:
PROGETTAZIONE GRANDI INFRASTRUTTURE PROGIN SpA
Direttore Tecnico: Dott. Ing. Lorenzo Infante

MANDANTI:
CREW — Direttore Tecnico: Dott. Arch. Claudio TURRINI
TECNOSISTEM — Direttore Tecnico: Dott. Ing. Andrea AVETA
art — Direttore Tecnico: Dott. Ing. Ivo FRESIA
ECOPLAME — Direttore Tecnico: Dott. Arch. Pasquale PISANO

PROGETTO INFRASTRUTTURA
RAMPE COMPLANARE INTERNA
Rampa 10
Sezioni trasversali - Tavola 03

CODICE PROGETTO	NOME FILE	REVISIONE	SCALA:
DP RM105 D20	V01PS09TRASZ01-04_B.DWG CODICE ELAB. V01PS09TRASZ03	B	1:200

REV.	DESCRIZIONE	DATA	REDATTO	VERIFICATO	APPROVATO
B	Emissione a seguito istruttoria ANAS	Novembre 2021	Di Serio	Velotta	Infante
A	Prima emissione	Giugno 2021	Di Serio	Velotta	Infante