SEZIONE N. : 1
Q. PROGETTO : 28.05
DIST.PROG. : 0+000.00

SCAVI E BONIFICHE	
SCOTICO	5.99 m
BONIFICA	1.79 mq
RILEVATI	
RILEVATO	26.86 mq
TERRENO VEGETALE	1.85 m
SOVRASTRUTTURA	
STRATO DI USURA	4.01 m
STRATO DI BINDER	4.01 m
STRATO DI BASE	4.01 m
STRATO DI MISTO CEMENTATO	1.15 mq
STRATO DI MISTO GRANULARE	1.28 mq

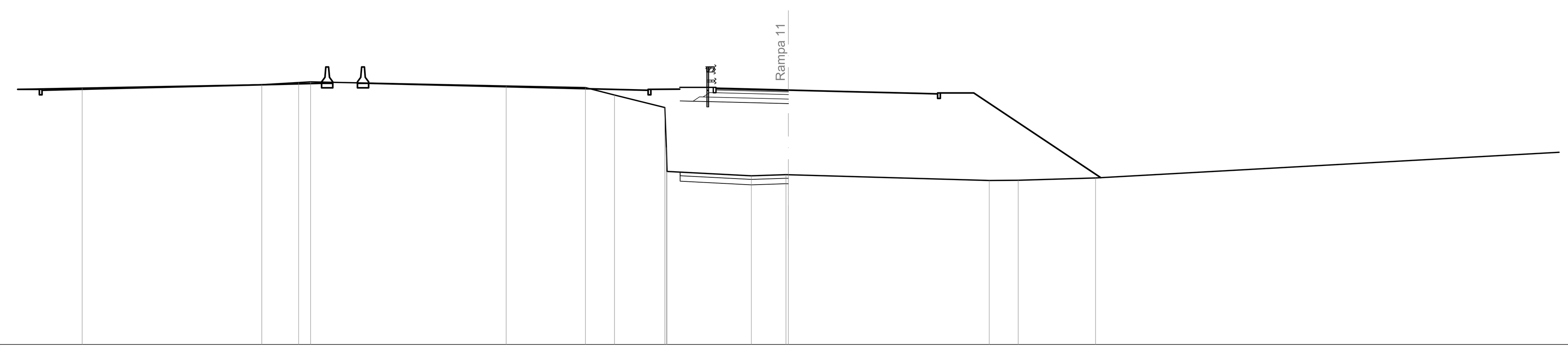

SCALA 1:200

Q.RIF. 14.00

Q. TERRENO	28.16, 28.35, 28.47, 28.50, 28.28, 28.19, 27.78, 27.09, 24.88, 23.55, 23.31, 23.38, 23.37, 23.06, 23.07, 23.20
DIST.PARZ. TERRENO	5.23, 9.93, 2.04, 0.66, 10.82, 4.38, 1.61, 2.78, 4.66, 1.91, 11.10, 1.60, 4.28, 30.26
Q. PAVIMENTAZIONE	28.15, 28.14, 28.05, 28.05, 28.05
DIST.PARZ. PAVIM.	0.50, 3.50
Q. PROGETTO	27.45, 27.43, 27.43, 27.39, 27.30, 27.30
DIST.PARZ.PROGETTO	0.71, 1.77, 3.50

SEZIONE N. : 2
Q. PROGETTO : 27.98
DIST.PROG. : 0+020.00

SCAVI E BONIFICHE	
SCOTICO	5.98 m
BONIFICA	1.80 mq
RILEVATI	
RILEVATO	28.42 mq
TERRENO VEGETALE	1.85 m
SOVRASTRUTTURA	
STRATO DI USURA	4.00 m
STRATO DI BINDER	4.00 m
STRATO DI BASE	4.00 m
STRATO DI MISTO CEMENTATO	1.15 mq
STRATO DI MISTO GRANULARE	1.28 mq

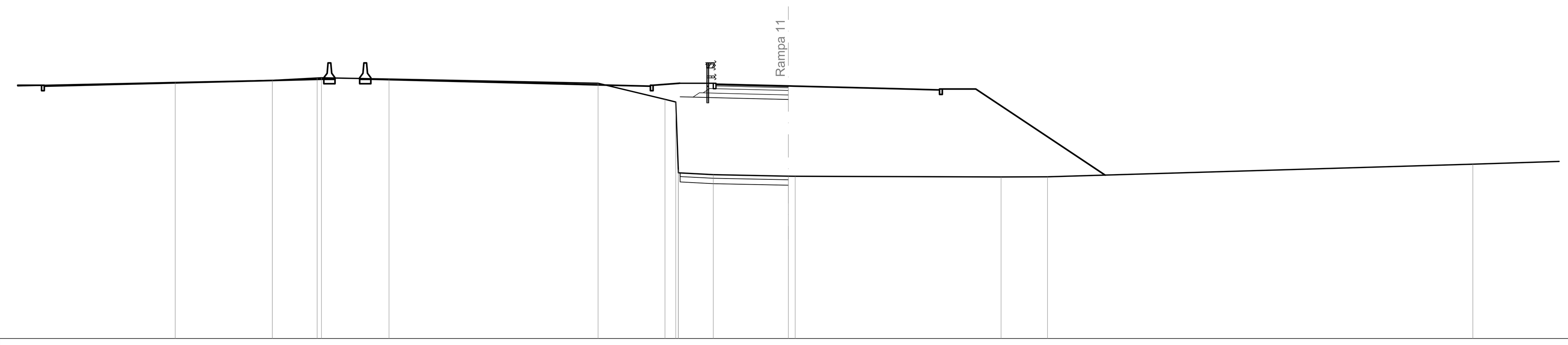

SCALA 1:200

Q.RIF. 14.00

Q. TERRENO	28.17, 28.29, 28.42, 28.43, 28.36, 28.13, 27.23, 27.09, 23.34, 23.17, 23.07, 22.98, 22.98, 22.94, 22.95, 23.64
DIST.PARZ. TERRENO	9.82, 5.37, 2.48, 3.73, 11.56, 3.70, 0.60, 1.93, 4.15, 0.38, 11.38, 2.57, 23.51, 4.82
Q. PAVIMENTAZIONE	28.08, 28.06, 27.98
DIST.PARZ. PAVIM.	0.50, 3.50
Q. PROGETTO	27.37, 27.36, 27.36, 27.31, 27.23
DIST.PARZ.PROGETTO	0.71, 1.77, 3.50

SEZIONE N. : 3
Q. PROGETTO : 27.93
DIST.PROG. : 0+040.00

SCAVI E BONIFICHE	
SCOTICO	5.99 m
BONIFICA	1.80 mq
RILEVATI	
RILEVATO	25.48 mq
TERRENO VEGETALE	1.85 m
SOVRASTRUTTURA	
STRATO DI USURA	4.01 m
STRATO DI BINDER	4.01 m
STRATO DI BASE	4.01 m
STRATO DI MISTO CEMENTATO	1.15 mq
STRATO DI MISTO GRANULARE	1.28 mq

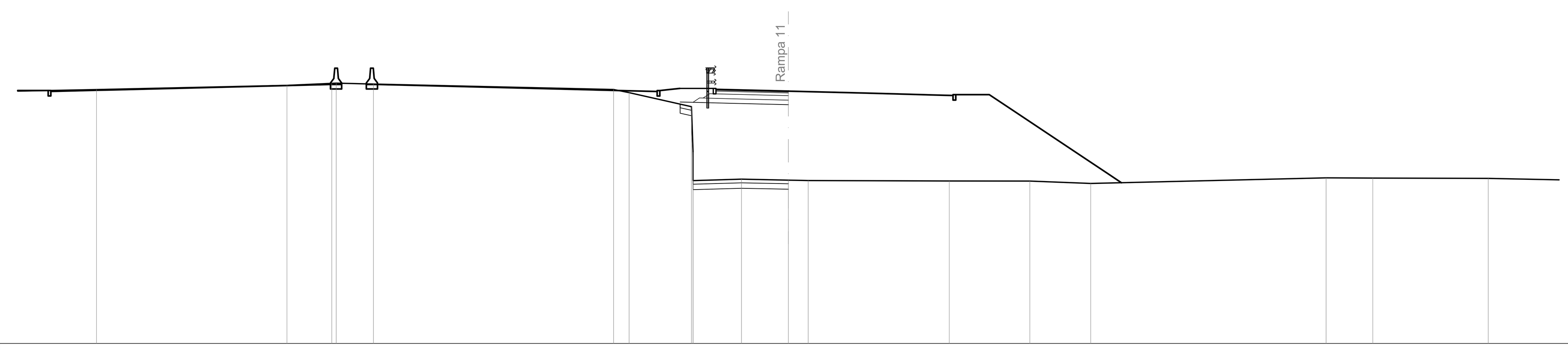

SCALA 1:200

Q.RIF. 14.00

Q. TERRENO	28.01, 28.24, 28.35, 28.37, 28.32, 28.02, 27.84, 27.07, 24.55, 22.99, 23.07, 23.01, 22.99, 22.97, 22.96, 22.83, 23.14, 23.13, 23.11
DIST.PARZ. TERRENO	4.72, 10.53, 2.47, 2.06, 13.27, 0.86, 3.45, 2.68, 2.59, 1.10, 7.80, 4.45, 3.37, 13.01, 2.58, 6.38
Q. PAVIMENTAZIONE	28.03, 28.02, 27.93, 27.93, 27.93
DIST.PARZ. PAVIM.	0.50, 3.50
Q. PROGETTO	27.33, 27.31, 27.31, 27.27, 27.18, 27.18
DIST.PARZ.PROGETTO	0.71, 1.77, 3.50

SEZIONE N. : 4
Q. PROGETTO : 27.91
DIST.PROG. : 0+060.00

SCAVI E BONIFICHE	
STERRO	0.04 mq
SCOTICO	5.97 m
BONIFICA	1.79 mq
RILEVATI	
RILEVATO	21.34 mq
TERRENO VEGETALE	1.85 m
SOVRASTRUTTURA	
STRATO DI USURA	4.00 m
STRATO DI BINDER	4.00 m
STRATO DI BASE	4.00 m
STRATO DI MISTO CEMENTATO	1.15 mq
STRATO DI MISTO GRANULARE	1.28 mq

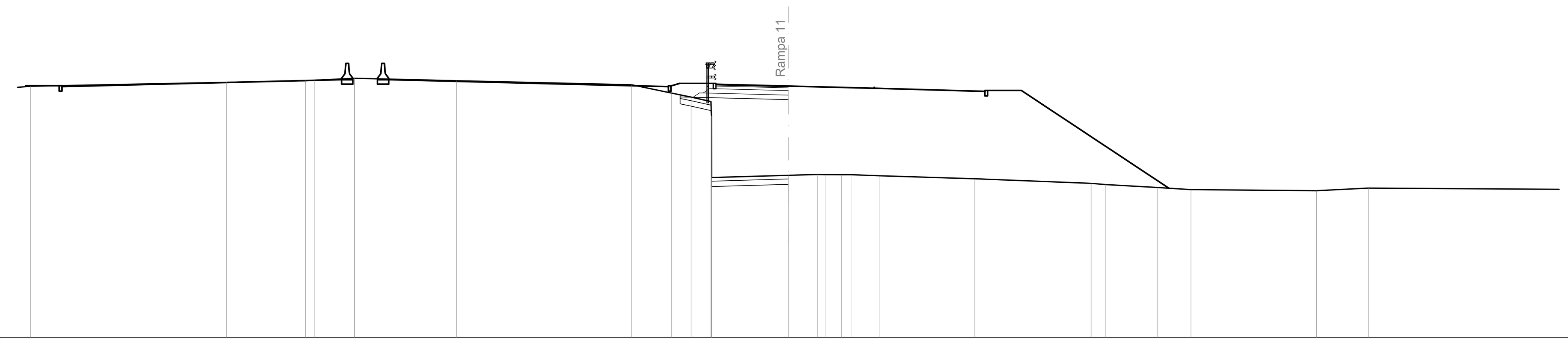

SCALA 1:200

Q.RIF. 14.00

Q. TERRENO	27.78, 27.90, 28.11, 28.20, 28.23, 28.34, 28.20, 27.98, 27.52, 27.30, 27.05, 26.25, 22.84, 22.97, 23.02, 23.01, 23.00, 23.00, 22.94, 22.78, 22.53, 22.46, 22.29, 22.18, 22.12, 22.26
DIST.PARZ. TERRENO	10.82, 4.38, 0.48, 2.23, 5.64, 9.68, 2.19, 1.10, 1.09, 4.24, 1.60, 0.43, 0.91, 0.52, 1.60, 5.24, 6.43, 0.81, 2.85, 1.86, 6.94, 2.85, 17.95
Q. PAVIMENTAZIONE	28.01, 27.99, 27.91
DIST.PARZ. PAVIM.	0.50, 3.50
Q. PROGETTO	27.30, 27.29, 27.29, 27.24, 27.16
DIST.PARZ.PROGETTO	0.71, 1.77, 3.50

SEZIONE N. : 5
Q. PROGETTO : 27.91
DIST.PROG. : 0+080.00

SCAVI E BONIFICHE	
STERRO	3.17 mq
SCOTICO	3.88 m
BONIFICA	1.57 mq
RILEVATI	
RILEVATO	16.61 mq
SOVRASTRUTTURA	
STRATO DI USURA	9.26 m
STRATO DI BINDER	9.26 m
STRATO DI BASE	9.26 m
STRATO DI MISTO CEMENTATO	2.32 mq
STRATO DI MISTO GRANULARE	2.32 mq

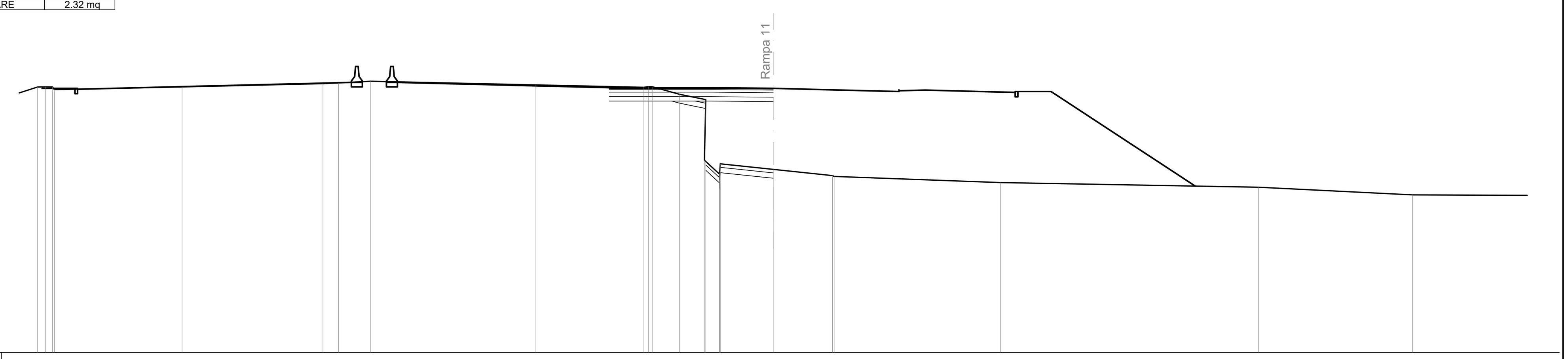

SCALA 1:200

Q.RIF. 13.00

Q. TERRENO	27.28, 27.99, 28.00, 27.99, 27.84, 27.99, 28.18, 28.22, 28.31, 28.11, 27.97, 28.01, 28.00, 27.58, 23.86, 27.27, 23.07, 22.76, 23.14, 23.65, 23.34, 22.99, 22.94, 22.59, 22.33, 21.90
DIST.PARZ. TERRENO	0.46, 0.39, 7.22, 7.96, 0.88, 1.82, 9.33, 6.10, 1.53, 1.41, 0.78, 2.99, 3.35, 9.41, 14.57, 8.71, 7.33
Q. PAVIMENTAZIONE	27.95, 27.95, 27.91, 27.91
DIST.PARZ. PAVIM.	5.76, 3.50
Q. PROGETTO	27.20, 27.20, 27.16, 27.16
DIST.PARZ.PROGETTO	5.76, 3.50

SEZIONE N. : 6
Q. PROGETTO : 27.94
DIST.PROG. : 0+100.00

SCAVI E BONIFICHE	
STERRO	2.11 mq
SCOTICO	5.01 m
BONIFICA	1.62 mq
RILEVATI	
RILEVATO	15.08 mq
SOVRASTRUTTURA	
STRATO DI USURA	8.15 m
STRATO DI BINDER	8.15 m
STRATO DI BASE	8.15 m
STRATO DI MISTO CEMENTATO	2.04 mq
STRATO DI MISTO GRANULARE	2.04 mq

SCALA 1:200

Q.RIF. 13.00

Q. TERRENO	22.76, 24.62, 26.96, 27.32, 27.72, 27.73, 27.79, 27.81, 27.88, 28.19, 28.23, 28.29, 27.98, 27.93, 27.67, 27.89, 24.13, 22.71, 22.90, 23.48, 23.41, 23.35, 21.85
DIST.PARZ. TERRENO	1.20, 0.45, 0.59, 3.11, 12.12, 1.36, 1.38, 13.57, 1.98, 3.85, 1.64, 5.03, 2.01, 3.09, 30.14
Q. PAVIMENTAZIONE	27.95, 27.95, 27.94, 27.94, 27.94
DIST.PARZ. PAVIM.	4.64, 3.50
Q. PROGETTO	27.20, 27.20, 27.19, 27.19
DIST.PARZ.PROGETTO	4.64, 3.50

SEZIONE N. : 7
Q. PROGETTO : 27.96
DIST.PROG. : 0+120.00

SCAVI E BONIFICHE	
STERRO	3.03 mq
SCOTICO	2.55 m
BONIFICA	0.88 mq
RILEVATI	
RILEVATO	5.21 mq
SOVRASTRUTTURA	
STRATO DI USURA	7.05 m
STRATO DI BINDER	7.05 m
STRATO DI BASE	7.05 m
STRATO DI MISTO CEMENTATO	1.77 mq
STRATO DI MISTO GRANULARE	1.77 mq

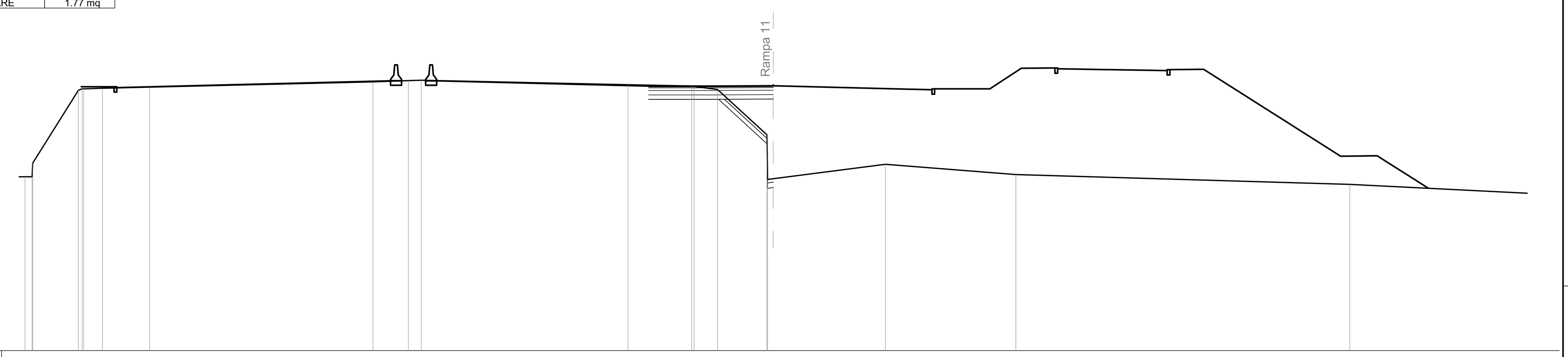

SCALA 1:200

Q.RIF. 13.00

Q. TERRENO	22.82, 22.82, 23.60, 27.71, 27.79, 27.79, 27.82, 27.88, 28.18, 28.25, 28.27, 28.02, 27.95, 27.92, 27.75, 25.19, 22.67, 22.71, 23.52, 22.95, 22.39
DIST.PARZ. TERRENO	0.40, 2.58, 1.06, 2.67, 12.62, 2.00, 0.73, 11.68, 3.60, 1.33, 2.79, 6.34, 7.37, 18.87, 11.65
Q. PAVIMENTAZIONE	27.94, 27.94, 27.96, 27.96, 27.96
DIST.PARZ. PAVIM.	3.54, 3.50
Q. PROGETTO	27.19, 27.19, 27.21, 27.21
DIST.PARZ.PROGETTO	3.54, 3.50

SEZIONE N. : 8
Q. PROGETTO : 27.97
DIST.PROG. : 0+140.00

SCAVI E BONIFICHE	
STERRO	3.83 mq
SCOTICO	0.30 m
BONIFICA	0.28 mq
RILEVATI	
RILEVATO	0.40 mq
SOVRASTRUTTURA	
STRATO DI USURA	6.10 m
STRATO DI BINDER	6.10 m
STRATO DI BASE	6.10 m
STRATO DI MISTO CEMENTATO	1.54 mq
STRATO DI MISTO GRANULARE	1.54 mq

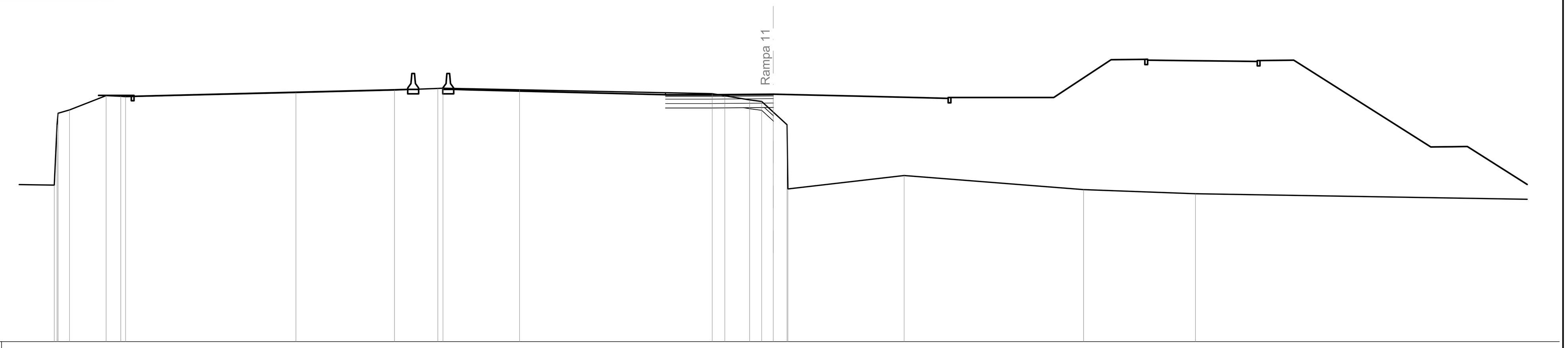

SCALA 1:200

Q.RIF. 14.00

Q. TERRENO	22.84, 26.24, 26.90, 27.09, 27.89, 27.85, 27.83, 28.07, 28.20, 28.30, 28.31, 28.22, 28.00, 27.88, 27.65, 27.56, 26.97, 26.25, 22.62, 23.38, 22.58, 22.35
DIST.PARZ. TERRENO	2.48, 0.65, 2.07, 0.83, 9.62, 5.57, 2.45, 4.32, 10.89, 0.71, 1.40, 0.68, 0.65, 0.78, 6.56, 10.14, 6.32, 20.19
Q. PAVIMENTAZIONE	27.94, 27.94, 27.97, 27.97, 27.97
DIST.PARZ. PAVIM.	2.58, 3.50
Q. PROGETTO	27.19, 27.19, 27.22, 27.22
DIST.PARZ.PROGETTO	2.58, 3.50

Direzione Progettazione e Realizzazione Lavori

A90 Svincolo Tiburtina
Intervento di potenziamento dallo svincolo "Centrale del Latte" allo svincolo A24
2ª fase funzionale

PROGETTO DEFINITIVO
COD. RM 105

PROGETTAZIONE: R.T.I.: PROGIN S.p.A. (capogruppo mandataria)
CREW Cremonesi Workshop S.r.l - TECNOSISTEM S.p.A
ART Risorse Ambiente Territorio S.r.l - ECOPLAME S.r.l.

RESPONSABILE INTEGRAZIONE PRESTAZIONI SPECIALISTICHE:
Dott. Ing. Antonio GRIMALDI (Progin S.p.A.)

PROGETTISTA FIRMATARIO:
Dott. Ing. Lorenzo INFANTE (Progin S.p.A.)
Ordine degli Ingegneri della Provincia di Salerno n. 3446
INFANTE LORENZO 07.12.2021 17:35:22 GMT+01:00

RESPONSABILE STUDIO IMPATTO AMBIENTALE
Dott. Arch. Salvatore SCOPPETTA (Progin S.p.A.)

IL GEOLOGO:
Dott. Geol. Giovanni CARRA (ART Ambiente Risorse e Terriotrio S.r.l.)
Ordine dei Geologi Regione Emilia Romagna n. 643 A

IL COORDINATORE PER LA SICUREZZA IN FASE DI PROGETTAZIONE:
Dott. Ing. Michele Curiale (Progin S.p.A.)

VISTO: IL RESPONSABILE DEL PROCEDIMENTO:
Dott. Ing. Achille DEVITOFRANCESCHI

CAPOGRUPPO MANDATARIA:
Direttore Tecnico: Dott. Ing. Lorenzo Infante

MANDANTI:
Direttore Tecnico: Dott. Arch. Claudio TURRINI
Direttore Tecnico: Dott. Ing. Andrea AVETA
Direttore Tecnico: Dott. Ing. Ivo FRESIA
Direttore Tecnico: Dott. Arch. Pasquale PISANO

PROTOCOLLO | DATA _____ 20__

PROGETTO INFRASTRUTTURA
RAMPE COMPLANARE INTERNA
Rampa 11
Sezioni trasversali - Tavola 01

CODICE PROGETTO	NOME FILE	REVISIONE	SCALA:
DP RM105 D20	V01PS10TRASZ01-02_B.DWG CODICE ELAB. V01PS10TRASZ01	B	1:200

REV.	DESCRIZIONE	DATA	REDATTO	VERIFICATO	APPROVATO
B	Emissione a seguito istruttoria ANAS	Novembre 2021	Di Serio	Velotta	Infante
A	Prima emissione	Giugno 2021	Di Serio	Velotta	Infante

1189 841