SEZIONE N. : 1
Q. PROGETTO : 35.56
DIST.PROG. : 0+000.00

SCAVI E BONIFICHE	
STERRO	12.72 mq
RILEVATI	
TERRENO VEGETALE	2.04 m
SOVRASTRUTTURA	
STRATO DI USURA	12.08 m
STRATO DI BINDER	13.08 m
STRATO DI BASE	13.08 m
STRATO DI MISTO CEMENTATO	3.41 mq
STRATO DI MISTO GRANULARE	3.56 mq

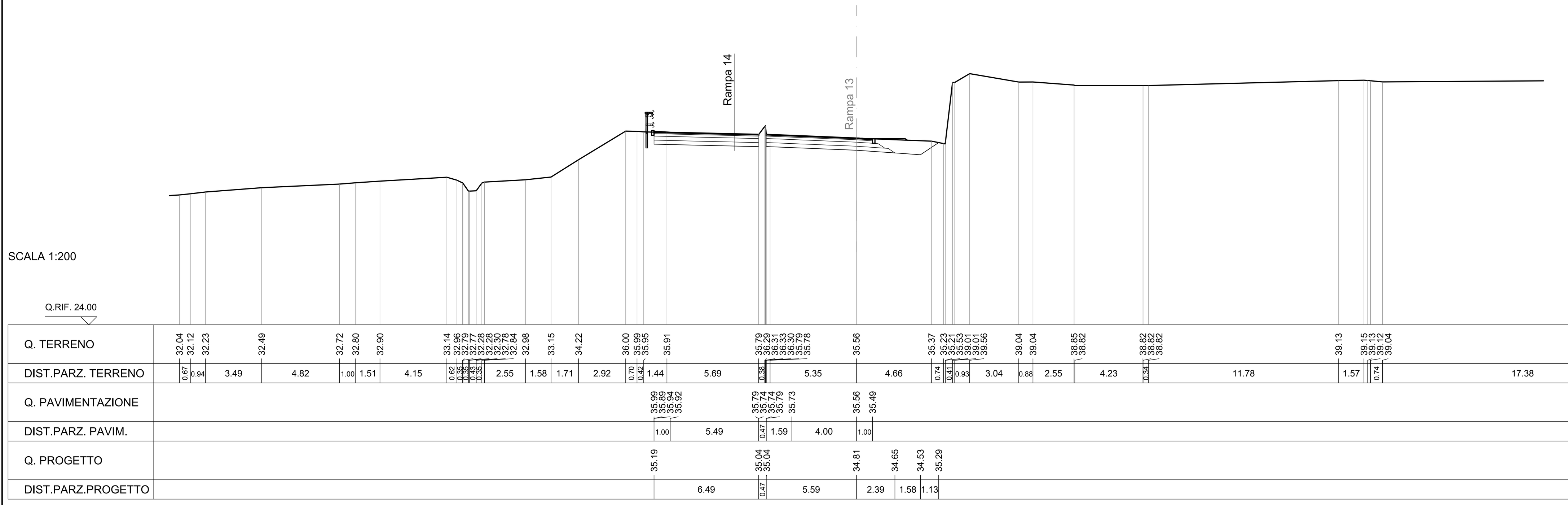

SEZIONE N. : 2
Q. PROGETTO : 34.15
DIST.PROG. : 0+020.00

SCAVI E BONIFICHE	
STERRO	13.79 mq
RILEVATI	
TERRENO VEGETALE	2.01 m
SOVRASTRUTTURA	
STRATO DI USURA	12.28 m
STRATO DI BINDER	14.22 m
STRATO DI BASE	14.22 m
STRATO DI MISTO CEMENTATO	3.71 mq
STRATO DI MISTO GRANULARE	3.86 mq

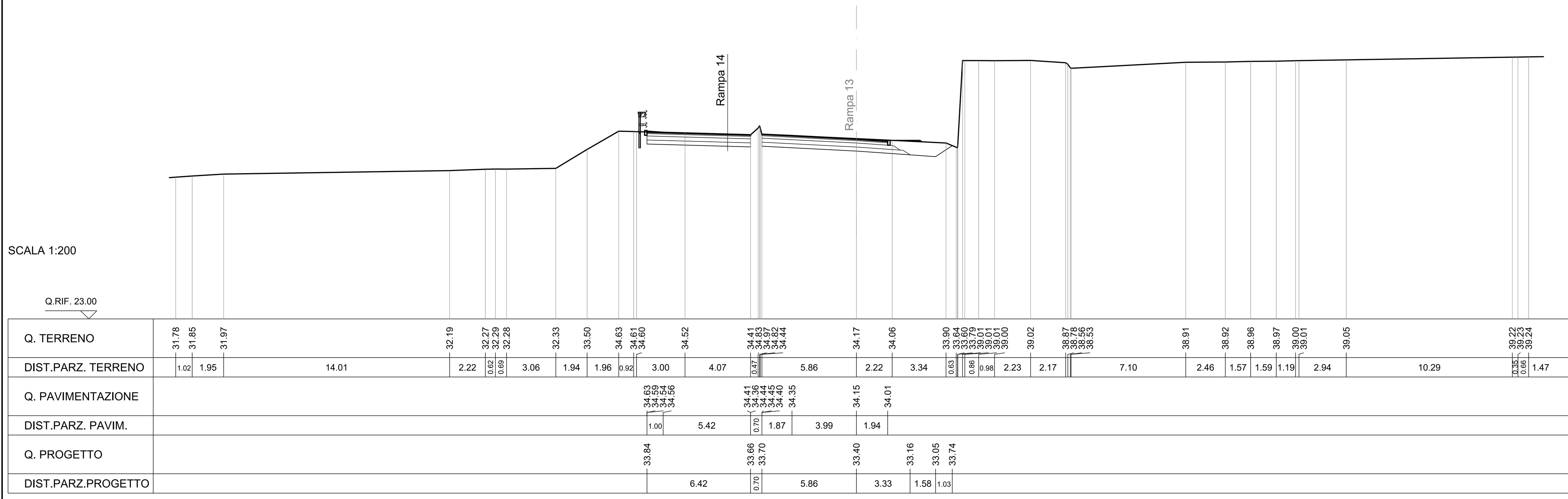

SEZIONE N. : 3
Q. PROGETTO : 32.74
DIST.PROG. : 0+040.00

SCAVI E BONIFICHE	
STERRO	14.50 mq
RILEVATI	
TERRENO VEGETALE	1.99 m
SOVRASTRUTTURA	
STRATO DI USURA	12.41 m
STRATO DI BINDER	15.20 m
STRATO DI BASE	15.20 m
STRATO DI MISTO CEMENTATO	3.94 mq
STRATO DI MISTO GRANULARE	4.09 mq

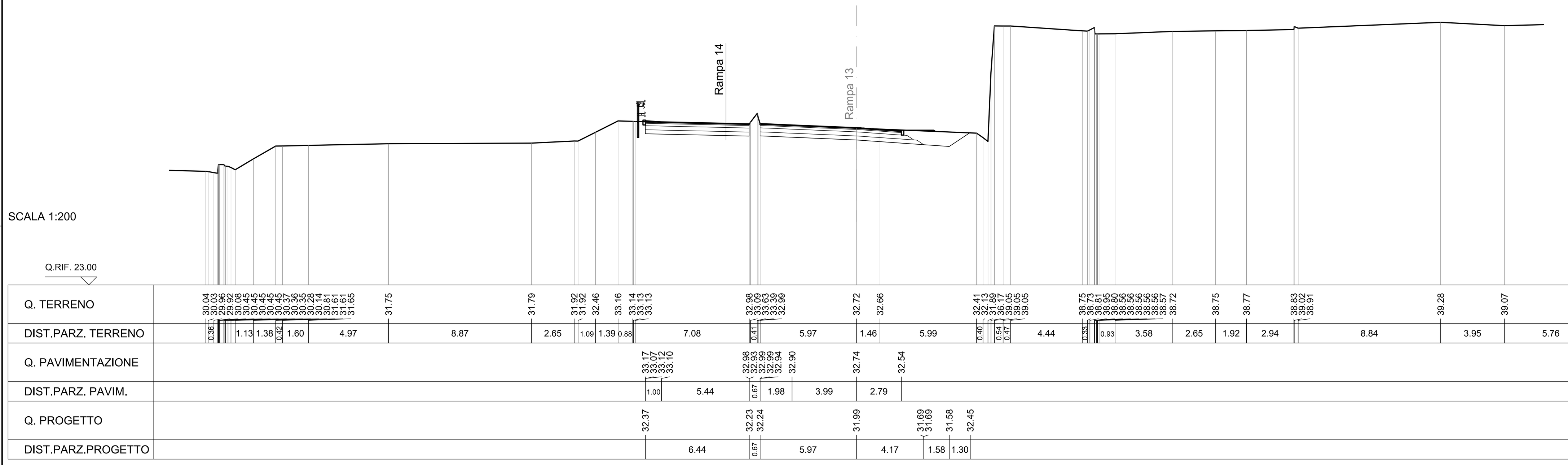

SEZIONE N. : 4
Q. PROGETTO : 31.45
DIST.PROG. : 0+060.00

SCAVI E BONIFICHE	
STERRO	7.84 mq
SCOTICO	4.24 m
BONIFICA	3.60 mq
RILEVATI	
RILEVATO	5.16 mq
TERRENO VEGETALE	7.37 m
SOVRASTRUTTURA	
STRATO DI USURA	12.84 m
STRATO DI BINDER	15.78 m
STRATO DI BASE	15.78 m
STRATO DI MISTO CEMENTATO	4.21 mq
STRATO DI MISTO GRANULARE	4.50 mq

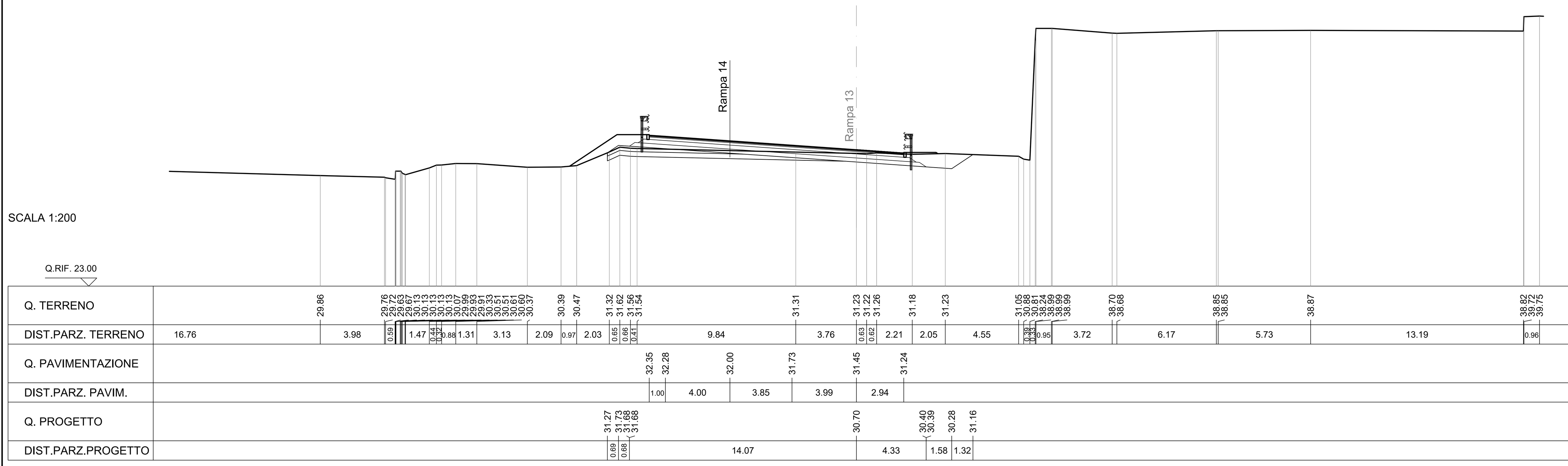

SEZIONE N. : 5
Q. PROGETTO : 30.35
DIST.PROG. : 0+080.00

SCAVI E BONIFICHE	
STERRO	4.16 mq
SCOTICO	8.03 m
BONIFICA	4.50 mq
RILEVATI	
RILEVATO	7.95 mq
TERRENO VEGETALE	7.27 m
SOVRASTRUTTURA	
STRATO DI USURA	12.27 m
STRATO DI BINDER	15.11 m
STRATO DI BASE	15.11 m
STRATO DI MISTO CEMENTATO	4.05 mq
STRATO DI MISTO GRANULARE	4.33 mq

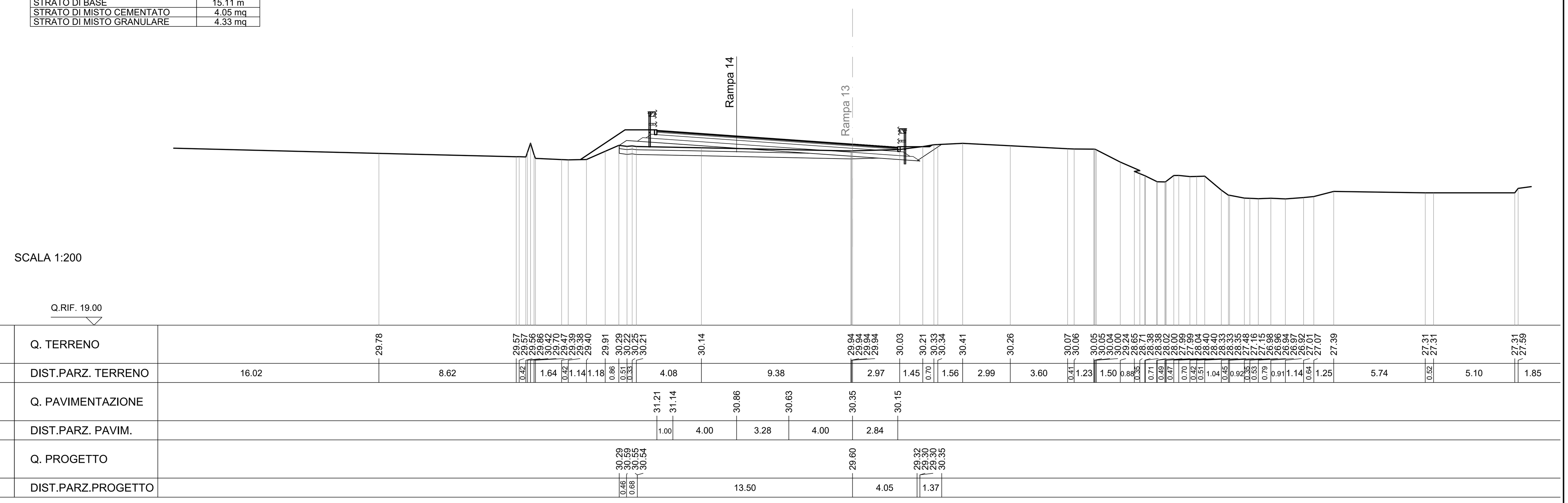

SEZIONE N. : 6
Q. PROGETTO : 29.44
DIST.PROG. : 0+100.00

SCAVI E BONIFICHE	
STERRO	3.77 mq
SCOTICO	5.97 m
BONIFICA	4.52 mq
RILEVATI	
RILEVATO	6.94 mq
TERRENO VEGETALE	7.01 m
SOVRASTRUTTURA	
STRATO DI USURA	11.42 m
STRATO DI BINDER	13.91 m
STRATO DI BASE	13.91 m
STRATO DI MISTO CEMENTATO	3.74 mq
STRATO DI MISTO GRANULARE	4.04 mq

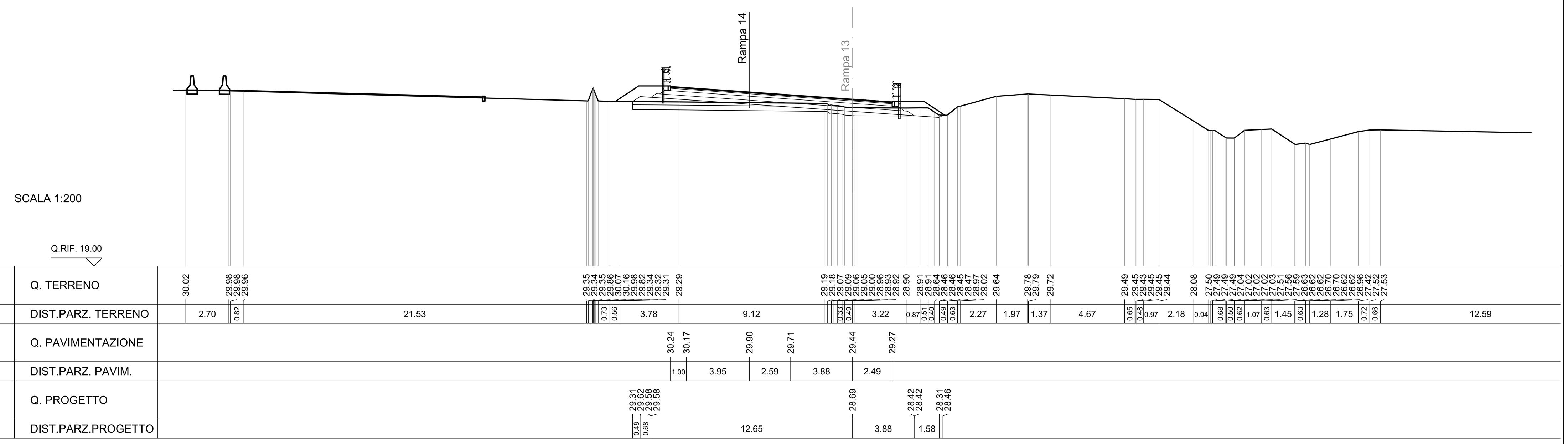

SEZIONE N. : 7
Q. PROGETTO : 28.73
DIST.PROG. : 0+120.00

SCAVI E BONIFICHE	
STERRO	11.42 mq
BONIFICA	1.05 mq
FOSSO	0.84 mq
RILEVATI	
RILEVATO	1.10 mq
TERRENO VEGETALE	2.13 m
SOVRASTRUTTURA	
STRATO DI USURA	16.17 m
STRATO DI BINDER	18.03 m
STRATO DI BASE	18.03 m
STRATO DI MISTO CEMENTATO	4.64 mq
STRATO DI MISTO GRANULARE	4.80 mq

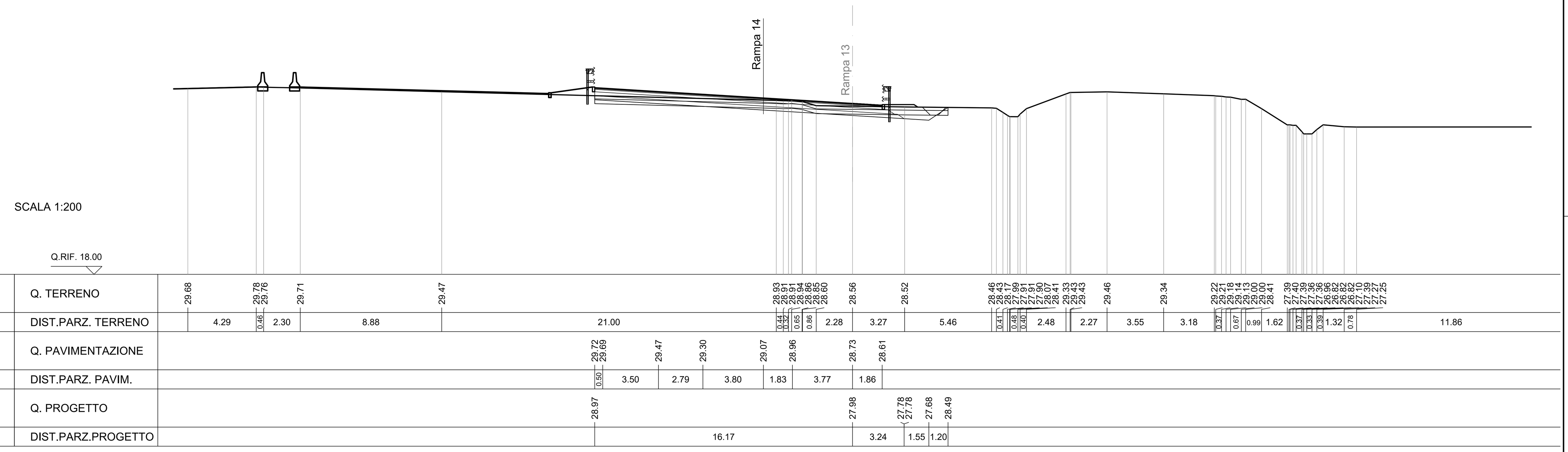

SEZIONE N. : 8
Q. PROGETTO : 28.20
DIST.PROG. : 0+140.00

SCAVI E BONIFICHE	
STERRO	16.29 mq
FOSSO	0.52 mq
RILEVATI	
RILEVATO	0.04 mq
TERRENO VEGETALE	1.24 m
SOVRASTRUTTURA	
STRATO DI USURA	13.50 m
STRATO DI BINDER	14.92 m
STRATO DI BASE	14.92 m
STRATO DI MISTO CEMENTATO	4.05 mq
STRATO DI MISTO GRANULARE	4.05 mq

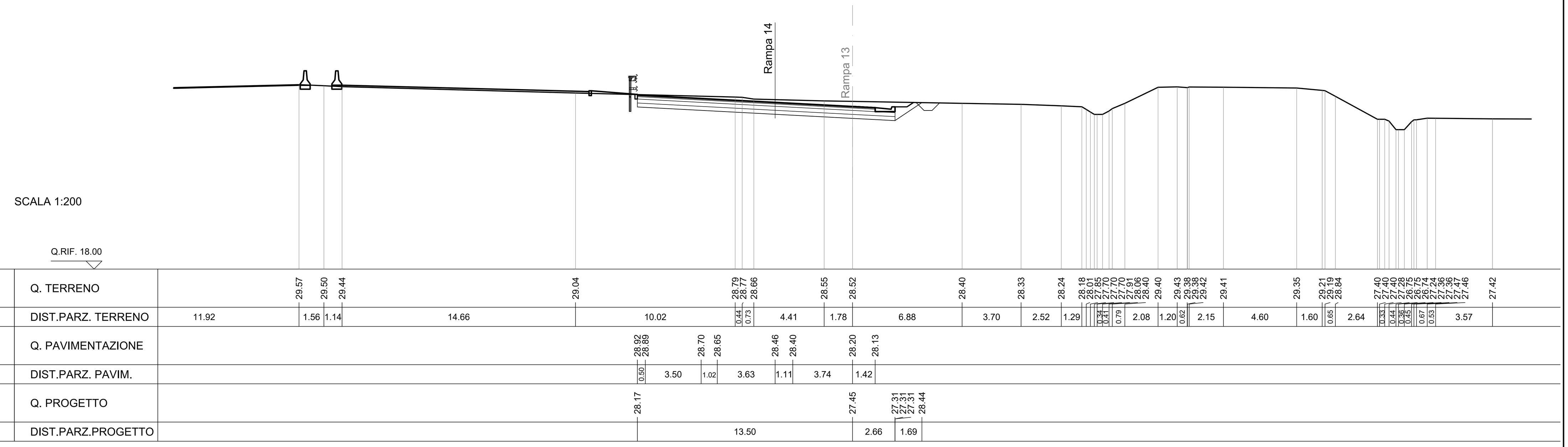

anas — *Direzione Progettazione e Realizzazione Lavori*

A90 Svincolo Tiburtina
Intervento di potenziamento dallo svincolo "Centrale del Latte" allo svincolo A24
2ª fase funzionale

PROGETTO DEFINITIVO — COD. RM 105

PROGETTAZIONE: R.T.I.: PROGIN S.p.A. (capogruppo mandataria)
CREW Cremonesi Workshop S.r.l - TECNOSISTEM S.p.A
ART Risorse Ambiente Territorio S.r.l - ECOPLAME S.r.l.

RESPONSABILE INTEGRAZIONE PRESTAZIONI SPECIALISTICHE:
Dott. Ing. Antonio GRIMALDI (Progin S.p.A.)

PROGETTISTA FIRMATARIO:
Dott. Ing. Lorenzo INFANTE (Progin S.p.A.)
Ordine degli Ingegneri della Provincia di Salerno n. 3446
INFANTE LORENZO 07.12.2021 17:52:30 GMT+01:00

RESPONSABILE STUDIO IMPATTO AMBIENTALE
Dott. Arch. Salvatore SCOPPETTA (Progin S.p.A.)

IL GEOLOGO:
Dott. Geol. Giovanni CARRA (ART Ambiente Risorse e Terriotrio S.r.l.)
Ordine dei Geologi Regione Emilia Romagna n. 643 A

IL COORDINATORE PER LA SICUREZZA IN FASE DI PROGETTAZIONE:
Dott. Ing. Michele Curiale (Progin S.p.A.)

VISTO: IL RESPONSABILE DEL PROCEDIMENTO:
Dott. Ing. Achille DEVITOFRANCESCHI

CAPOGRUPPO MANDATARIA: PROGIN — Direttore Tecnico: Dott. Ing. Lorenzo Infante

MANDANTI:
CREW — Direttore Tecnico: Dott. Arch. Claudio TURRINI
TECNOSISTEM — Direttore Tecnico: Dott. Ing. Andrea AVETA
art — Direttore Tecnico: Dott. Ing. Ivo FRESIA
ECOPLAME — Direttore Tecnico: Dott. Arch. Pasquale PISANO

PROTOCOLLO | DATA _____ 20__

PROGETTO INFRASTRUTTURA
RAMPE COMPLANARE ESTERNA
Rampa 13 e Rampa 14
Sezioni trasversali - Tavola 01

CODICE PROGETTO	NOME FILE	REVISIONE	SCALA:
DP RM105 D20	V02PS01TRASZ01-02_B.DWG CODICE ELAB. V02PS01TRASZ01	B	1:200

REV.	DESCRIZIONE	DATA	REDATTO	VERIFICATO	APPROVATO
B	Emissione a seguito istruttoria ANAS	Novembre 2021	Di Serio	Velotta	Infante
A	Prima emissione	Giugno 2021	Di Serio	Velotta	Infante