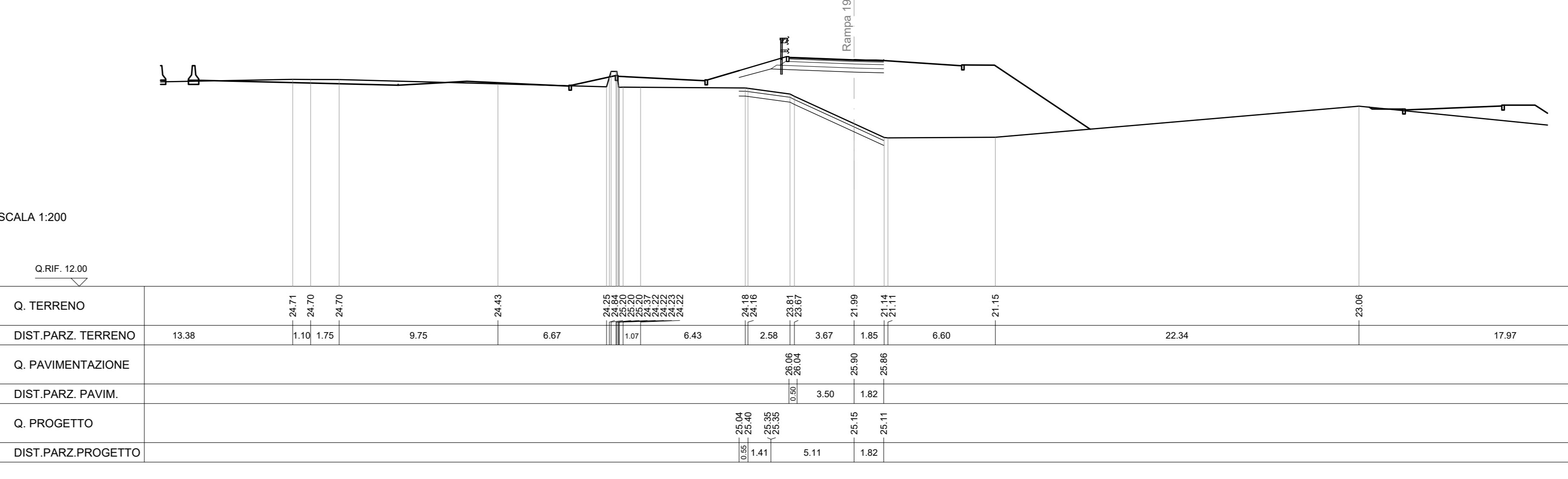
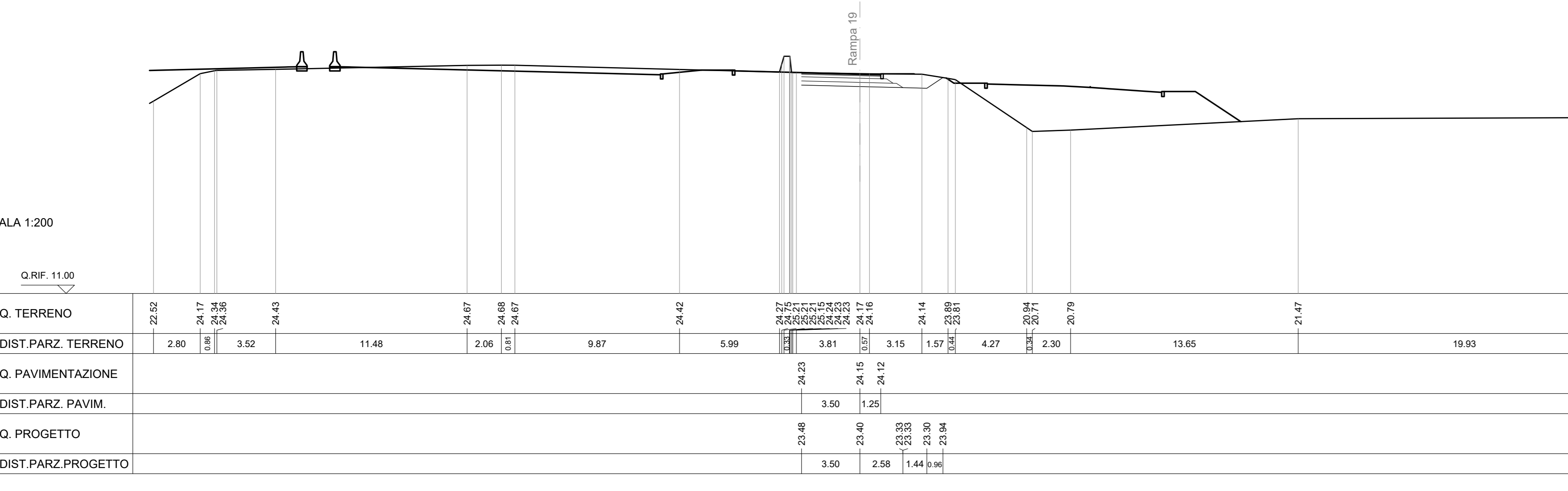


SCAVI E BONIFICHE	6.28 mq
STERCO	
BONIFICA	
RELEVATI	
TERRENO VEGETALE	1.89 m
SOVRASTRUTTURA	3.50 m
STRATO DI USURA	4.75 m
STRATO DI BASE	4.15 m
STRATO DI MISTO CEMENTATO	1.33 mq
STRATO DI MISTO GRANULARE	1.48 mq

SEZIONE N. : 1  
Q. PROGETTO : 24.15  
DIST. PROG. : 0+000.00

SCAVI E BONIFICHE	8.88 m
STERCO	4.07 mq
BONIFICA	
RELEVATI	
TERRENO VEGETALE	24.22 mq
SOVRASTRUTTURA	3.13 m
STRATO DI USURA	4.00 m
STRATO DI BASE	4.02 m
STRATO DI MISTO CEMENTATO	4.16 mq
STRATO DI MISTO GRANULARE	1.56 mq

SEZIONE N. : 5  
Q. PROGETTO : 25.90  
DIST. PROG. : 0+080.00

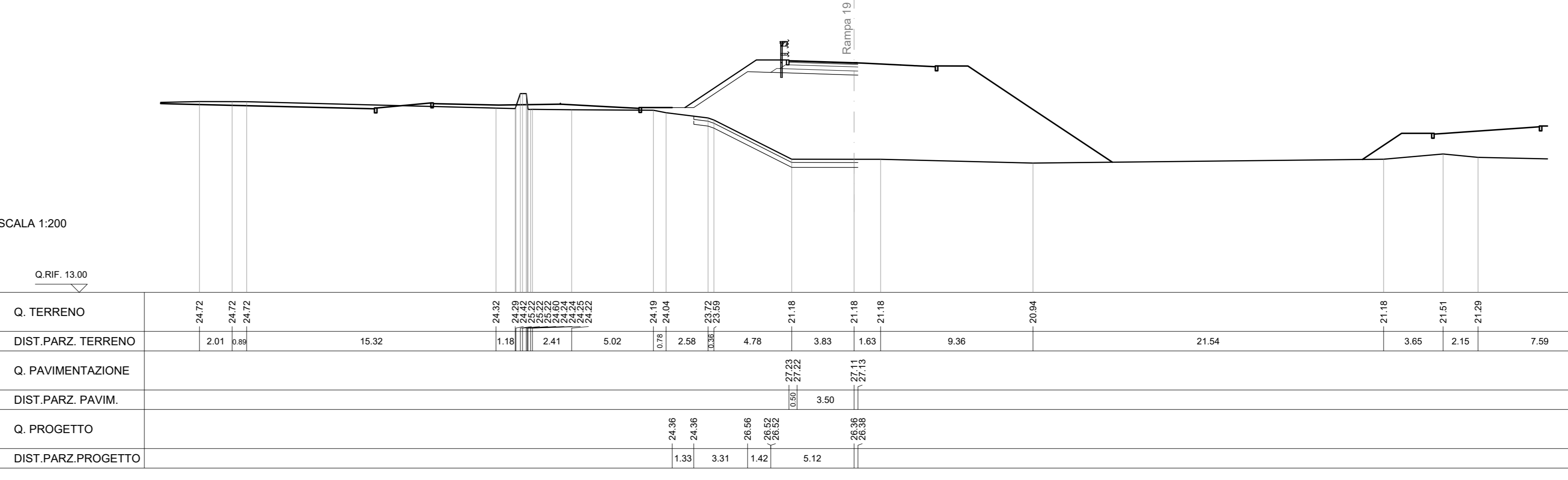
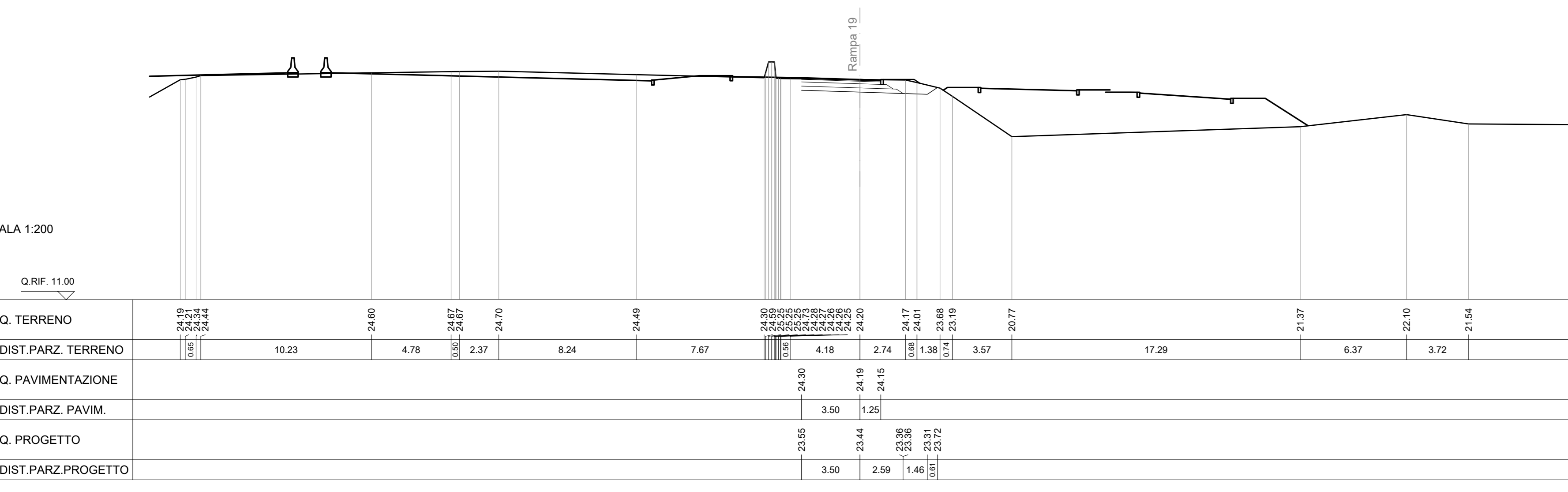


SCAVI E BONIFICHE	5.75 mq
STERCO	
BONIFICA	
RELEVATI	
TERRENO VEGETALE	2.27 m
SOVRASTRUTTURA	3.50 m
STRATO DI USURA	4.15 m
STRATO DI BASE	4.75 m
STRATO DI MISTO CEMENTATO	1.33 mq
STRATO DI MISTO GRANULARE	1.48 mq

SEZIONE N. : 2  
Q. PROGETTO : 24.19  
DIST. PROG. : 0+020.00

SCAVI E BONIFICHE	10.00 m
STERCO	3.02 mq
BONIFICA	
RELEVATI	
TERRENO VEGETALE	46.66 mq
SOVRASTRUTTURA	7.12 m
STRATO DI USURA	4.00 m
STRATO DI BASE	4.24 m
STRATO DI MISTO CEMENTATO	4.24 m
STRATO DI MISTO GRANULARE	1.30 mq

SEZIONE N. : 6  
Q. PROGETTO : 27.11  
DIST. PROG. : 0+100.00

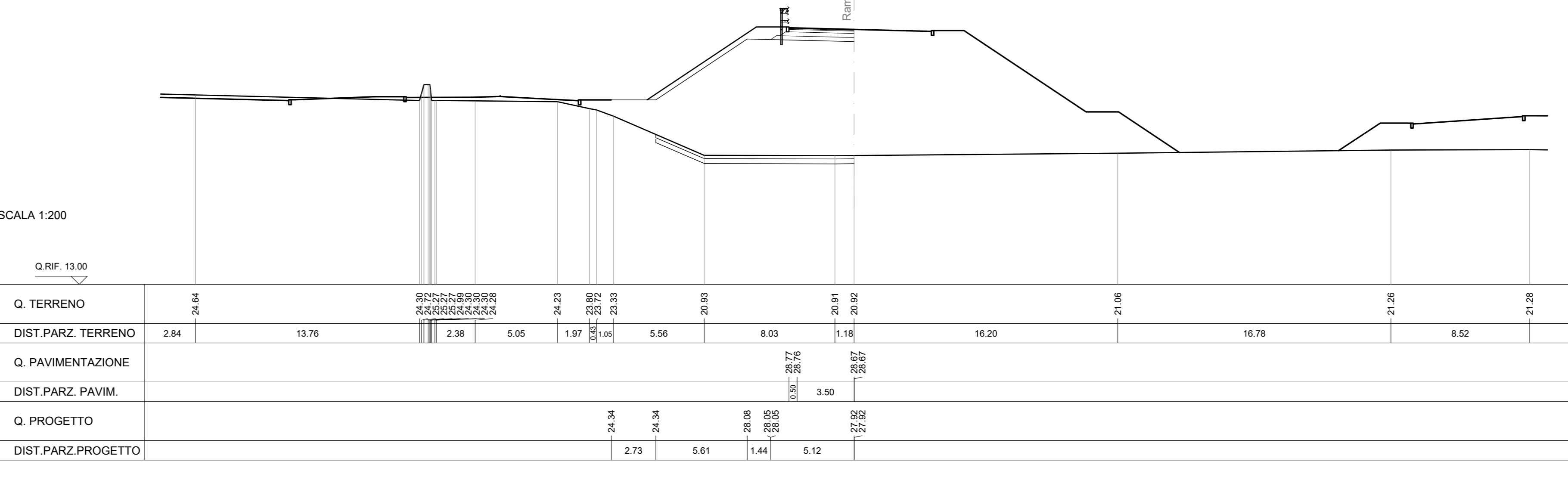
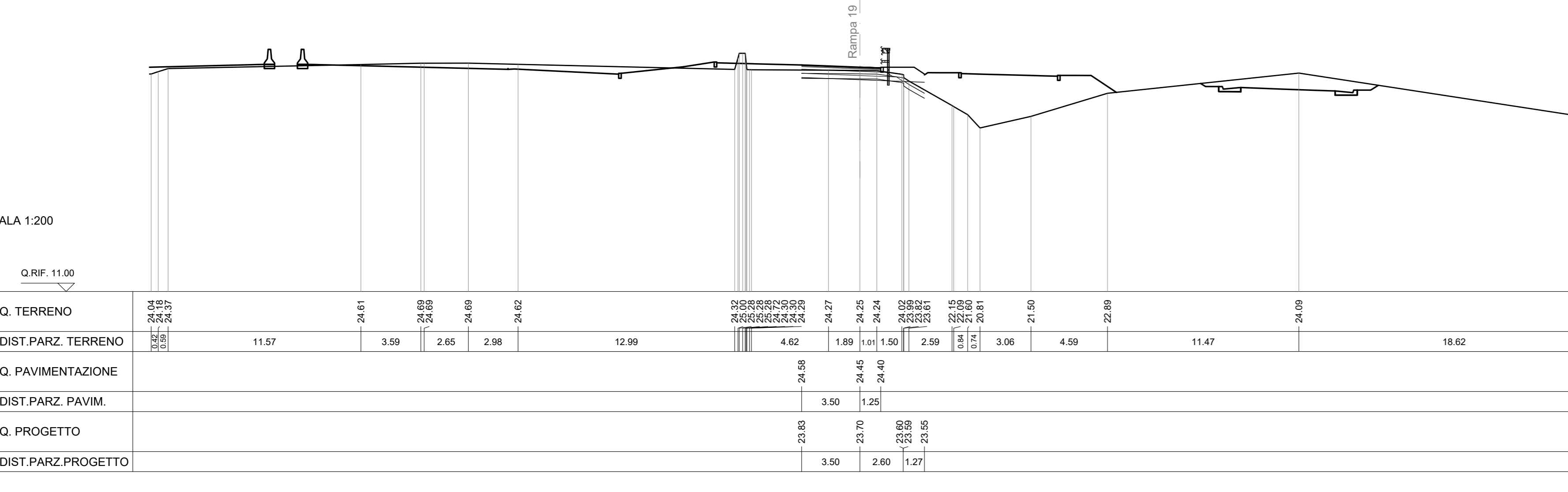


SCAVI E BONIFICHE	3.19 mq
STERCO	0.59 m
BONIFICA	0.44 mq
RELEVATI	
TERRENO VEGETALE	0.85 mq
SOVRASTRUTTURA	2.60 m
STRATO DI USURA	3.50 m
STRATO DI BASE	4.75 m
STRATO DI MISTO CEMENTATO	1.33 mq
STRATO DI MISTO GRANULARE	1.48 mq

SEZIONE N. : 3  
Q. PROGETTO : 24.45  
DIST. PROG. : 0+040.00

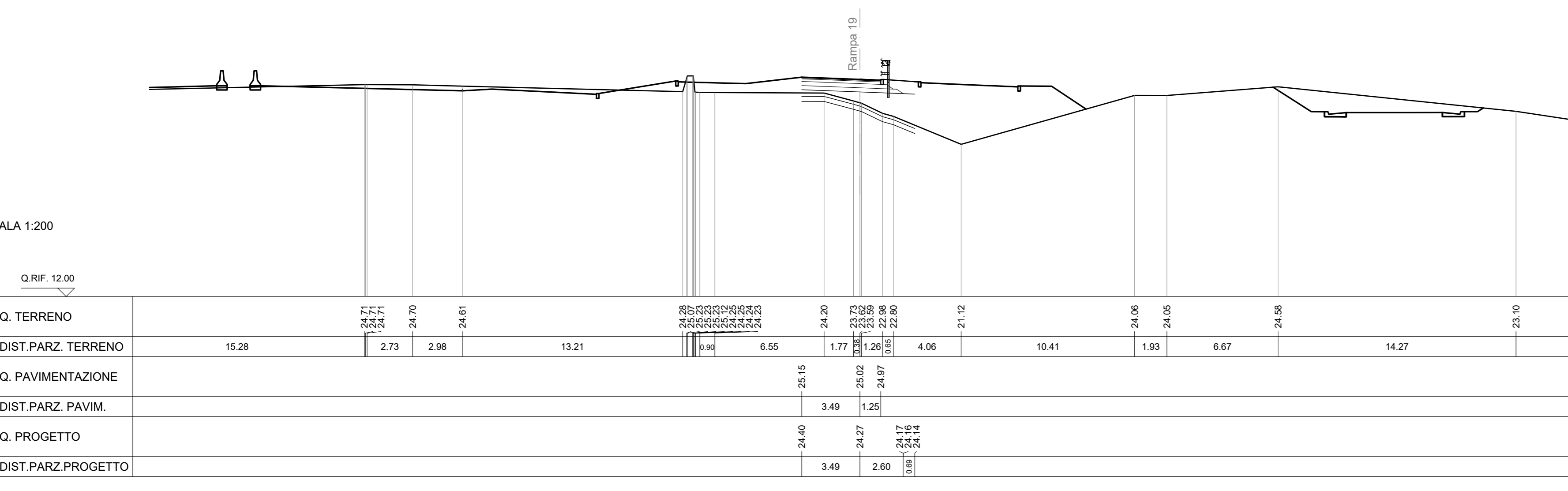
SCAVI E BONIFICHE	12.16 m
STERCO	3.65 mq
BONIFICA	
RELEVATI	
TERRENO VEGETALE	84.67 mq
SOVRASTRUTTURA	6.93 m
STRATO DI USURA	4.00 m
STRATO DI BASE	4.01 m
STRATO DI MISTO CEMENTATO	4.01 m
STRATO DI MISTO GRANULARE	1.24 mq

SEZIONE N. : 7  
Q. PROGETTO : 28.67  
DIST. PROG. : 0+120.07



SCAVI E BONIFICHE	6.76 m
STERCO	0.99 m
BONIFICA	2.03 mq
RELEVATI	
TERRENO VEGETALE	1.90 m
SOVRASTRUTTURA	3.49 m
STRATO DI USURA	4.74 m
STRATO DI BASE	4.74 m
STRATO DI MISTO CEMENTATO	1.30 mq
STRATO DI MISTO GRANULARE	1.47 mq

SEZIONE N. : 4  
Q. PROGETTO : 25.02  
DIST. PROG. : 0+060.00



**ANAS** Direzione Progettazione e Realizzazione Lavori

**A90 Svincolo Tiburtina**  
Intervento di potenziamento dallo svincolo  
"Centrale del Latte" allo svincolo A24  
2<sup>a</sup> fase funzionale

**PROGETTO DEFINITIVO**

PROGETTAZIONE: R.T.I.: PROGIN S.p.A. (capogruppo mandataria)  
CREW Cremonesi Workshop S.r.l. - TECNOSISTEM S.p.A.  
ART Risorse Ambiente Territorio S.r.l. - ECOPLAME S.r.l.

**RESPONSABILE INTEGRAZIONI PRESTAZIONI SPECIALISTICHE:**  
Dot. Ing. Antonio GRIMALDI (ProgIn S.p.A.)

**PROGETTISTA FIRMATARIO:**  
Dot. Ing. Lorenzo INFANTE (ProgIn S.p.A.)  
Ordine degli Ingegneri della Provincia di Salerno n. 3440

**RESPONSABILE STUDIO IMPATTO AMBIENTALE:**  
Dot. Arch. Salvatore SCOPPIETTA (ProgIn S.p.A.)

**IL GEOLOGO:**  
Dot. Geol. Giovanni CARRA (ART Ambiente Risorse e Territorio S.r.l.)  
Ordine dei Geologi Regione Emilia Romagna n. 563 A

**IL COORDINATORE PER LA SICUREZZA IN FASE DI PROGETTAZIONE:**  
Dot. Ing. Michele CURELLI (ProgIn S.p.A.)

**VISTO IL RESPONSABILE DEL PROCEDIMENTO:**  
Dot. Ing. Achille DEVITOFRANCESCO

PROTOCOLLO \_\_\_\_\_ DATA \_\_\_\_\_ 20\_\_

**CAPOGRUPPO MANDATARIA:**  
PROGETTAZIONE  
INFRASTRUTTURE  
**PROGIN**

**MANDANTIS:**  
**CREW** Direttore Tecnico: Dot. Ing. Lorenzo Infante  
**TECNOSISTEM** Direttore Tecnico: Dot. Arch. Claudio TURRINI  
**ECOPLAME** Direttore Tecnico: Dot. Arch. Paoletta PISANO

**PROGETTO INFRASTRUTTURA**  
**RAMPE COMPLANARE ESTERNA**  
Rampa 19  
Sezioni trasversali

CODICE PROGETTO	NOME FILE	REVISIONE	SCALA:																						
V02PS05TRASZ01	V02PS05TRASZ01_B.DWG	B	1:200																						
<table border="0"> <tr> <td><b>B</b></td> <td>Emissione a seguito istruttoria ANAS</td> <td>Novembre 2021</td> <td>Di Serio</td> <td>Vitella</td> <td>Vitella</td> </tr> <tr> <td><b>A</b></td> <td>Prima emissione</td> <td>Giugno 2021</td> <td>Di Serio</td> <td>Vitella</td> <td>Vitella</td> </tr> </table>	<b>B</b>	Emissione a seguito istruttoria ANAS	Novembre 2021	Di Serio	Vitella	Vitella	<b>A</b>	Prima emissione	Giugno 2021	Di Serio	Vitella	Vitella	<table border="0"> <tr> <td>REV.</td> <td>DESCRIZIONE</td> <td>DATA</td> <td>REDATTO</td> <td>VERIFICATO</td> <td>APPROVATO</td> </tr> <tr> <td> </td> <td> </td> <td> </td> <td> </td> <td> </td> <td> </td> </tr> </table>	REV.	DESCRIZIONE	DATA	REDATTO	VERIFICATO	APPROVATO						
<b>B</b>	Emissione a seguito istruttoria ANAS	Novembre 2021	Di Serio	Vitella	Vitella																				
<b>A</b>	Prima emissione	Giugno 2021	Di Serio	Vitella	Vitella																				
REV.	DESCRIZIONE	DATA	REDATTO	VERIFICATO	APPROVATO																				