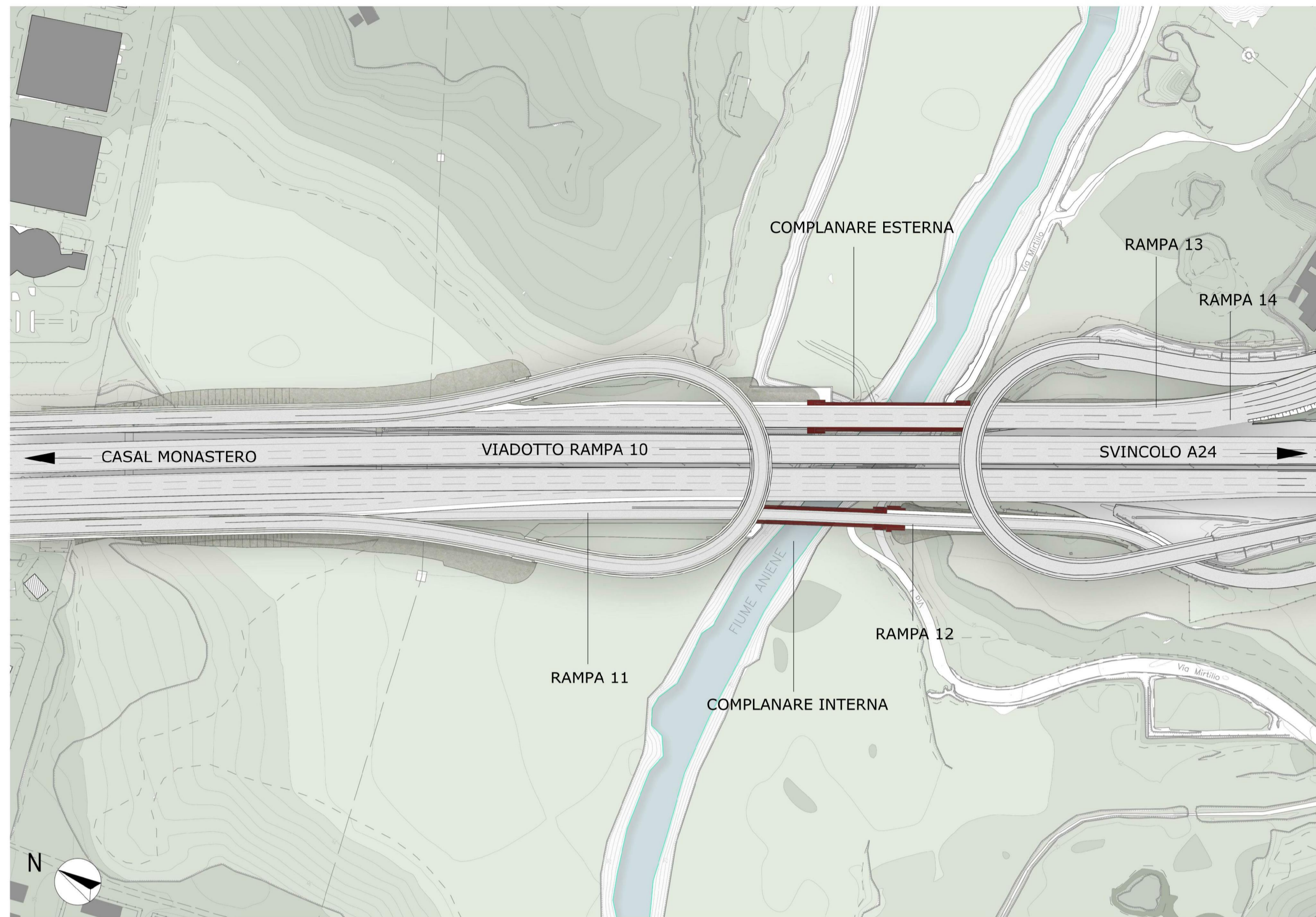
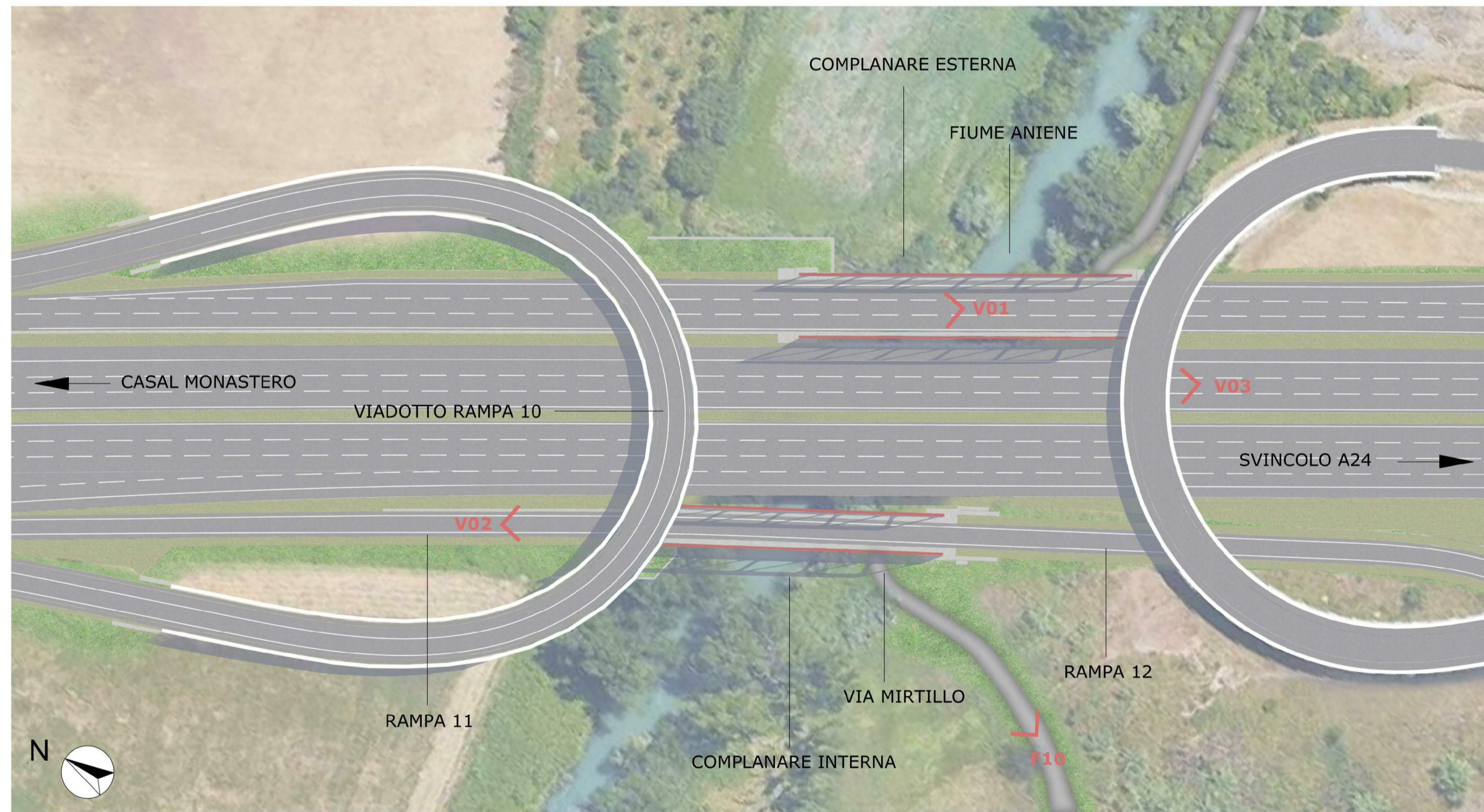



PLANIMETRIA DI PROGETTO - Scala 1:2000



PLANIMETRIA DI PROGETTO SU ORTOFOTO - Scala 1:1000



PROSPETTO - Scala 1:500



FOTOINSERIMENTO DI PROGETTO



PUNTO DI VISTA V01



PUNTO DI VISTA V02



PUNTO DI VISTA V03

STUDIO DEL COLORE



PUNTO DI VISTA V01



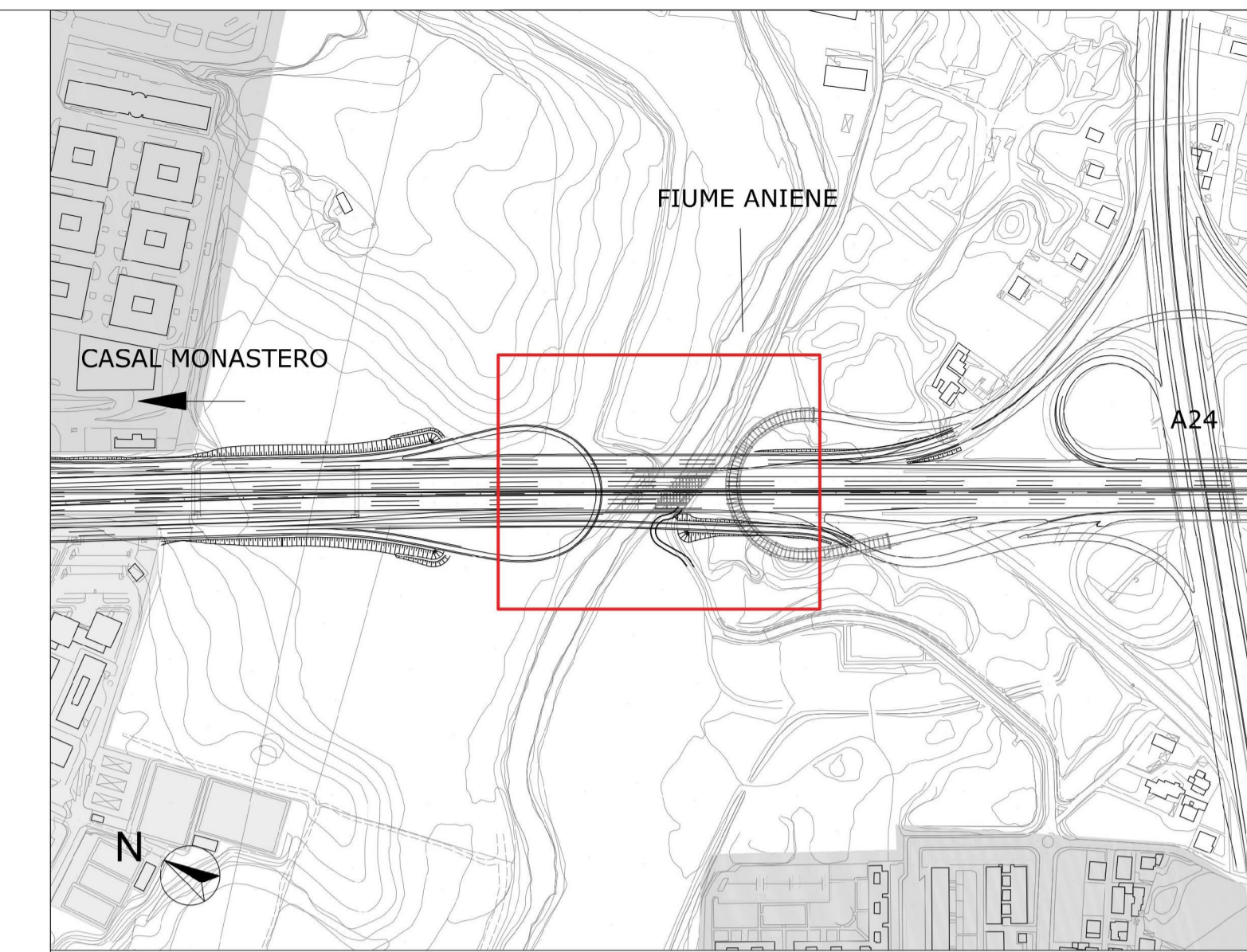
PUNTO DI VISTA V02



PUNTO DI VISTA V03



PUNTO DI VISTA F10



INQUADRAMENTO - Scala 1:5000

PUNTI DI VISTA ALLO STATO ANTE OPERAM



PUNTO DI VISTA V01



PUNTO DI VISTA V02



PUNTO DI VISTA V03



PUNTO DI VISTA F10



Direzione Progettazione e Realizzazione Lavori

A90 GRANDE RACCORDO ANULARE DI ROMA (G.R.A.)
Intervento di potenziamento dello svincolo Tiburtina
1° stralcio funzionale (RM62)
e
Svincolo Tiburtina: Intervento di potenziamento dallo svincolo "Centrale del Latte" allo svincolo A24
2ª fase funzionale (RM105)

PROGETTO DEFINITIVO

COD RM 105

PROGETTAZIONE: R.T.I.: PROGIN S.p.A. (capogruppo mandataria)
CREW Cremonesi Workshop S.r.l. - TECNOSISTEM S.p.A.
ART Risorse Ambiente Territorio S.r.l. - ECOPLAME S.r.l.

RESPONSABILE INTEGRAZIONE PRESTAZIONI SPECIALISTICHE:
Dott. Ing. Antonio GRIMALDI (Progin S.p.A.)

PROGETTISTA FIRMATARIO:
Dott. Ing. Lorenzo INFANTE (Progin S.p.A.)
Ordine degli Ingegneri della Provincia di Salerno n. 3446

RESPONSABILE STUDIO IMPATTO AMBIENTALE
Dott. Arch. Salvatore SCOPPETTA (Progin S.p.A.)

IL GEOLOGO:
Dott. Geol. Giovanni CARRA (ART Ambiente Risorse e Territorio S.r.l.)
Ordine dei Geologi Regione Emilia Romagna n. 643 A

IL COORDINATORE PER LA SICUREZZA IN FASE DI PROGETTAZIONE:
Dott. Ing. Michele Curiale (Progin S.p.A.)

VISTO: IL RESPONSABILE DEL PROCEDIMENTO:
Dott. Ing. Achille DEVITOFRANCESCHI

PROTOCOLLO DATA 20...

CAPOGRUPPO MANDATARIA:
PROGIN S.p.A.

Direttore Tecnico:
Dott. Ing. Lorenzo INFANTE

MANDANTI:
CREW Cremonesi Workshop S.r.l.
DIRETTORE TECNICO:
Dott. Arch. Claudio TURRINI

TECNOSISTEM S.p.A.
DIRETTORE TECNICO:
Dott. Ing. Andrea AVETA

art
DIRETTORE TECNICO:
Dott. Ing. Ivo FRESIA

ECOPLAME
DIRETTORE TECNICO:
Dott. Arch. Pasquale PISANO

STUDIO DI IMPATTO AMBIENTALE
PARTE PROGETTUALE - SECONDO STRALCIO FUNZIONALE
OPERE SUL FIUME ANIENE - Inserimento paesaggistico e ambientale

CODICE PROGETTO	NOME FILE	REVISIONE	SCALA:
DP RM105 D20	T02IA03AMB CO04	B	VARIE
B	Emissione a seguito istruttoria ANAS	10/2021	Napoli
A	Primo emissione	06/2021	Napoli
REV.	DESCRIZIONE	DATA	REDDATTO VERIFICATO APPROVATO