DATI TECNICI FUNZIONALI

AREA DI PASSAGGIO

OPERE ACCESSORIE
(PISTE PROVVISORIE / ADEGUAMENTI / STRADE D'ACCESSO)

INFRASTRUTTURE PROVVISORIE	PIAZZOLE (P)	
	DEPONIE (D)	

ALLARGAMENTI (A)

TIPO TUBAZIONE E LUNGHEZZE

FUNZIONI DEL "PUNTO"

CONFINI AMMINISTRATIVI

DATI CARATTERISTICI

DATI DI COSTRUZIONE

PRESSIONE DI PROGETTO 75.0 bar
PRESSIONE MASSIMA DI ESERCIZIO (MOP) 75.0 bar
GRADO DI UTILIZZAZIONE DICHIARATO f – 0.57
DIAMETRO PREVALENTE = 650 (DN)

REALIZZATO IN CONFORMITA' AL D.M. 17/04/2008

RIVESTIMENTO GIUNTI DI SALDATURA

FASCE TERMORESTRINGENTI

IMPIANTO MUNITO DI CAVO TELE

DATI GENERALI

DN	650	SP	11.1	[UNI-EN]	7475 m
DN	650	SP	15.9	[UNI-EN]	6642 m
DN	650	SP	15.9	[UNI-EN]	57 m

LUNGHEZZA TOTALE IMPIANTO 14174 m.

FASE EMISSIONE Appalto

PLANIMETRIA 1:2000

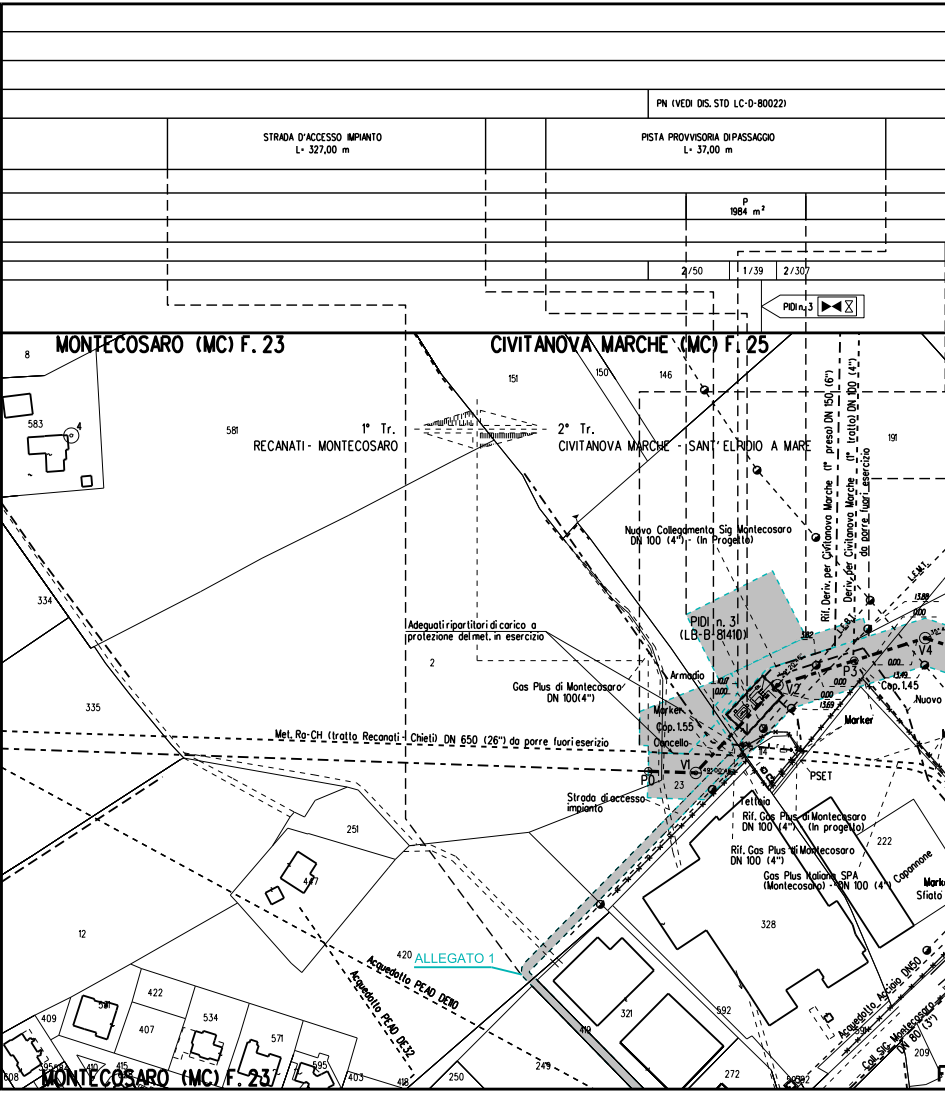
PN (VEDI DIS. STD LC-D-80022)
STRADA D'ACCESSO IMPIANTO
L= 327,00 m
PISTA PROVVISORIA DI PASSAGGIO
L= 37,00 m
P
1984 m²
2/50
1/39
2/307
PIDI n.3
MONTECOSARO (MC) F. 23
CIVITANOVA MARCHE (MC) F. 25
8
583
4
581
1° Tr.
RECANATI - MONTECOSARO
2° Tr.
CIVITANOVA MARCHE - SANT'ELPIDIO A MARE
151
150
146
191
Rif. Deriv. per Civitanova Marche (1° preso) DN 150 (6")
Deriv. per Civitanova Marche (1° tratto) DN 100 (4") da porre fuori esercizio
Nuovo Collegamento Sig Montecosaro
DN 100 (4") - (In Progetto)
334
Adeguati ripartitori di carico a protezione del met. in esercizio
2
PIDI n. 3
(LB-B 81410)
L.E.M.T.
L.E.B.T.
13.88
0.00
V4
P3
V2
13.49
Cop. 1.45
Nuovo
0.00
13.69
Armadio
10.07
0.00
Gas Plus di Montecosaro
DN 100(4")
Marker
Cop. 1.55
Cancello
335
Met. Ra-CH (tratto Recanati - Chieti) DN 650 (26") da porre fuori esercizio
V1
P0
23
114
PSET
Strada di accesso impianto
Tettoia
Rif. Gas Plus di Montecosaro
DN 100 (4") (In progetto)
Rif. Gas Plus di Montecosaro
DN 100 (4")
Gas Plus Italiana SPA
(Montecosaro) - DN 100 (4")
222
Capannone
Sfiato
251
447
328
12
420
ALLEGATO 1
Acquedotto PEAD DE110
Acquedotto PEAD DE32
422
409
581
534
407
571
321
592
Acquedotto Acciaio DN50
Coll. SIG Montecosaro DN 80 (3")
209
419
249
250
272
608
595
403
418
MONTECOSARO (MC) F. 23

CONFINI AMMINISTRATIVI

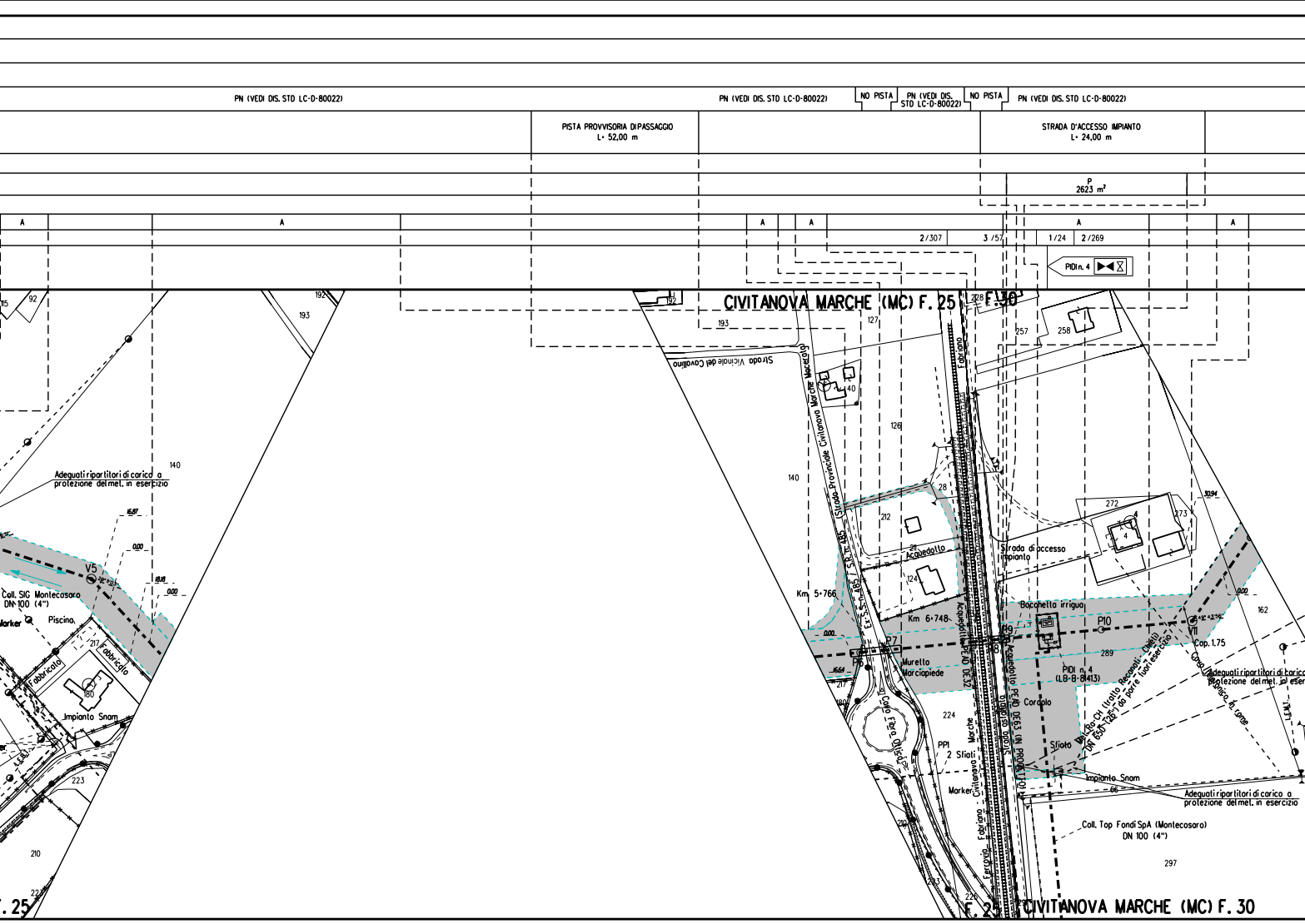
PN (VEDI DIS. STD LC-D-80022)
PN (VEDI DIS. STD LC-D-80022)
NO PISTA
PN (VEDI DIS. STD LC-D-80022)
NO PISTA
PN (VEDI DIS. STD LC-D-80022)
PISTA PROVVISORIA DI PASSAGGIO
L= 52,00 m
STRADA D'ACCESSO IMPIANTO
L= 24,00 m
P
2623 m²
A
A
A
A
A
A
2/307
3/57
1/24
2/269
PIDI n. 4
CIVITANOVA MARCHE (MC) F. 25
F. 30
CIVITANOVA MARCHE (MC) F. 30
F. 25
F. 25
115
92
192
193
192
193
127
228
257
258
140
126
140
140
28
212
21
124
272
273
4
30.94
162
289
224
217
180
210
223
210
66
297
Strada Vicinale del Cavallino
Strada Provinciale Civitanova Marche Macerata
Ex S.S. n. 485 / S.R. n. 485
Adeguati ripartitori di carico a protezione del met. in esercizio
16,87
0,00
18,18
0,00
V5
Coll. SIG Montecosaro DN 100 (4")
Marker
Piscina
Fabbricato
Fabbricato
Impianto Snam
L.E.B.
Acquedotto
Strada di accesso impianto
Km 5+766
Km 6+748
0,00
16,64
P6
P7
P8
P9
P10
V11
Cop. 1.75
Bocchetta irrigua
Murello
Marciapiede
Acquedotto PEAD DE32
Acquedotto PEAD DE63 (IN PROGETTO)
Strada asfaltata
Ferrovia Fabriano - Civitanova Marche
Cavo Fibra Ottica
PIDI n. 4
(LB-B-81413)
Cordolo
Sfiato
PP1
2 Sfiati
Marker
Met. Ra-CH (tratto Recanati - Chieti) DN 650 (26") da porre fuori esercizio
Cavo telefonico in rame
Adeguati ripartitori di carico a protezione del met. in esercizio
Adeguati ripartitori di carico a protezione del met. in esercizio
Impianto Snam
Coll. Top Fondi SpA (Montecosaro) DN 100 (4")
L.F.M.T.
0,00

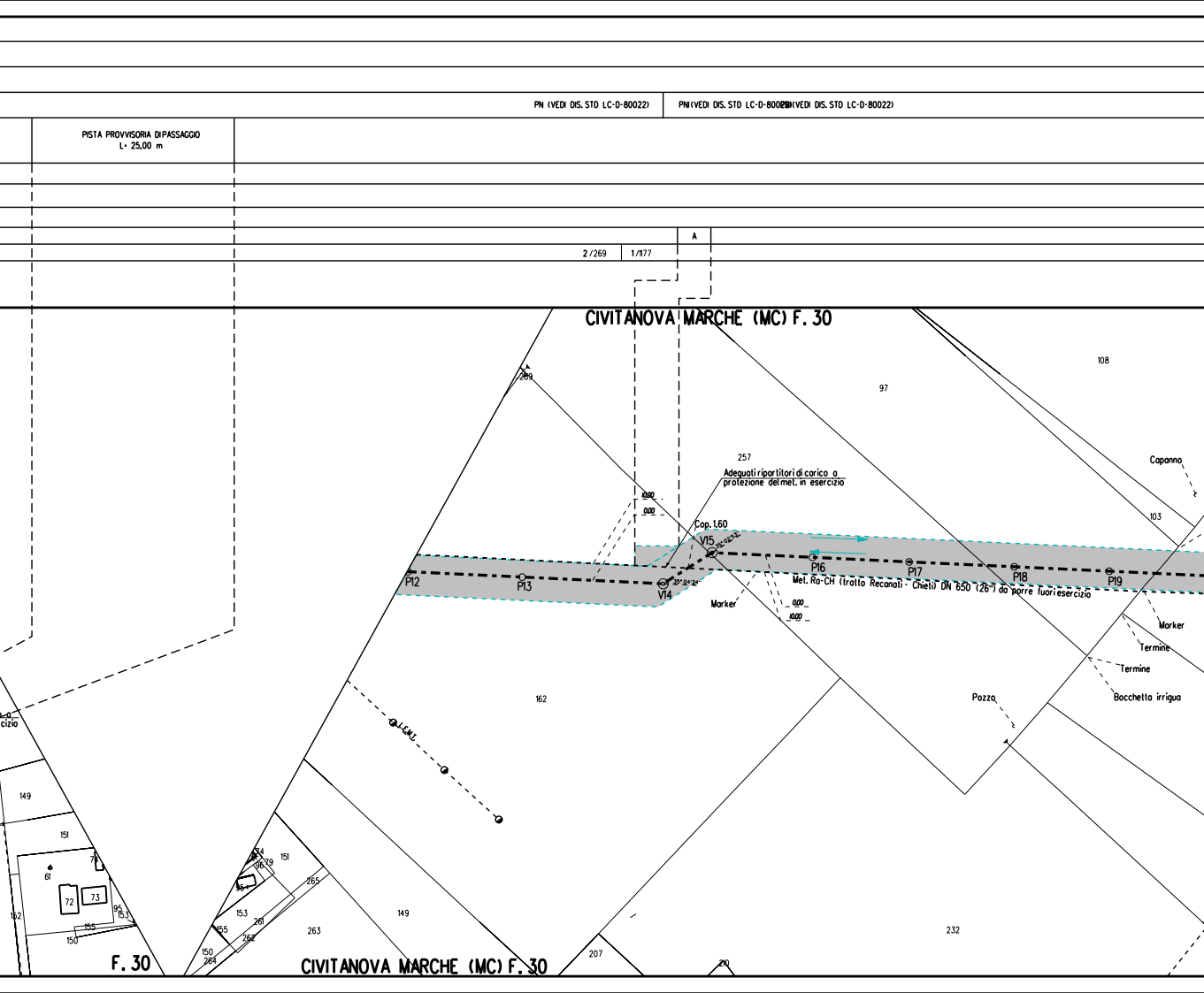
PN (VEDI DIS. STD LC-D-80022)
PN (VEDI DIS. STD LC-D-80022)
PN (VEDI DIS. STD LC-D-80022)
PISTA PROVVISORIA DI PASSAGGIO
L= 25,00 m
A
2/269
1/1177
CIVITANOVA MARCHE (MC) F. 30
269
97
108
257
Adeguati ripartitori di carico a protezione del met. in esercizio
10,00
0,00
Cop. 1.60
V15
V14
P12
P13
P16
P17
P18
P19
Met. Ra-CH (tratto Recanati - Chieti) DN 650 (26") da porre fuori esercizio
Marker
0,00
10,00
Capanno
103
Marker
Termine
Termine
Bocchetta irrigua
Pozzo
162
149
151
61
72
73
95
153
155
150
79
152
151
265
153
261
262
155
150
264
263
149
232
207
210
cizio
F. 30
CIVITANOVA MARCHE (MC) F. 30

PNI (VEDI DIS. STD LC-D-80022)

ADEGUAM

A

1/1177

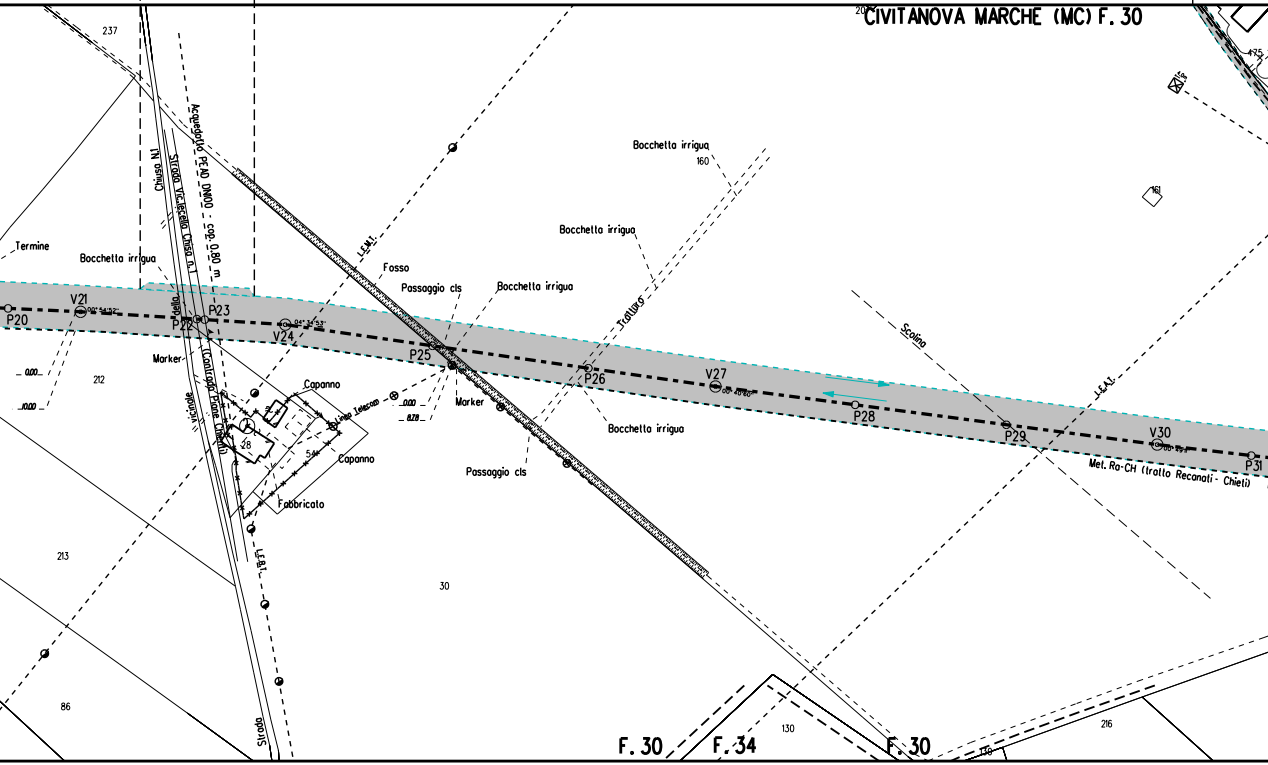

CIVITANOVA MARCHE (MC) F. 30
237
20
175
Acquedotto PEAD DN100 - cop. 0,80 m
Chiusa N1
Strada Vic.lecello Chiusa n.1
L.E.M.T.
Bocchetta irrigua
160
Bocchetta irrigua
161
Termine
Bocchetta irrigua
Fosso
Passaggio cls
Bocchetta irrigua
Tratturo
Scolina
L.E.A.T.
P20
V21
P22
P23
della
V24
P25
P26
V27
P28
P29
V30
P31
Marker
Marker
Capanno
Capanno
Fabbricato
Linea Telecom
0,00
10,00
0,00
8,78
212
213
28
54
30
86
vicinale
(Contrada Piane Chienti)
L.E.B.T.
Passaggio cls
Bocchetta irrigua
Met. Ra-CH (tratto Recanati - Chieti)
Strada
F. 30
F. 34
F. 30
130
130
216

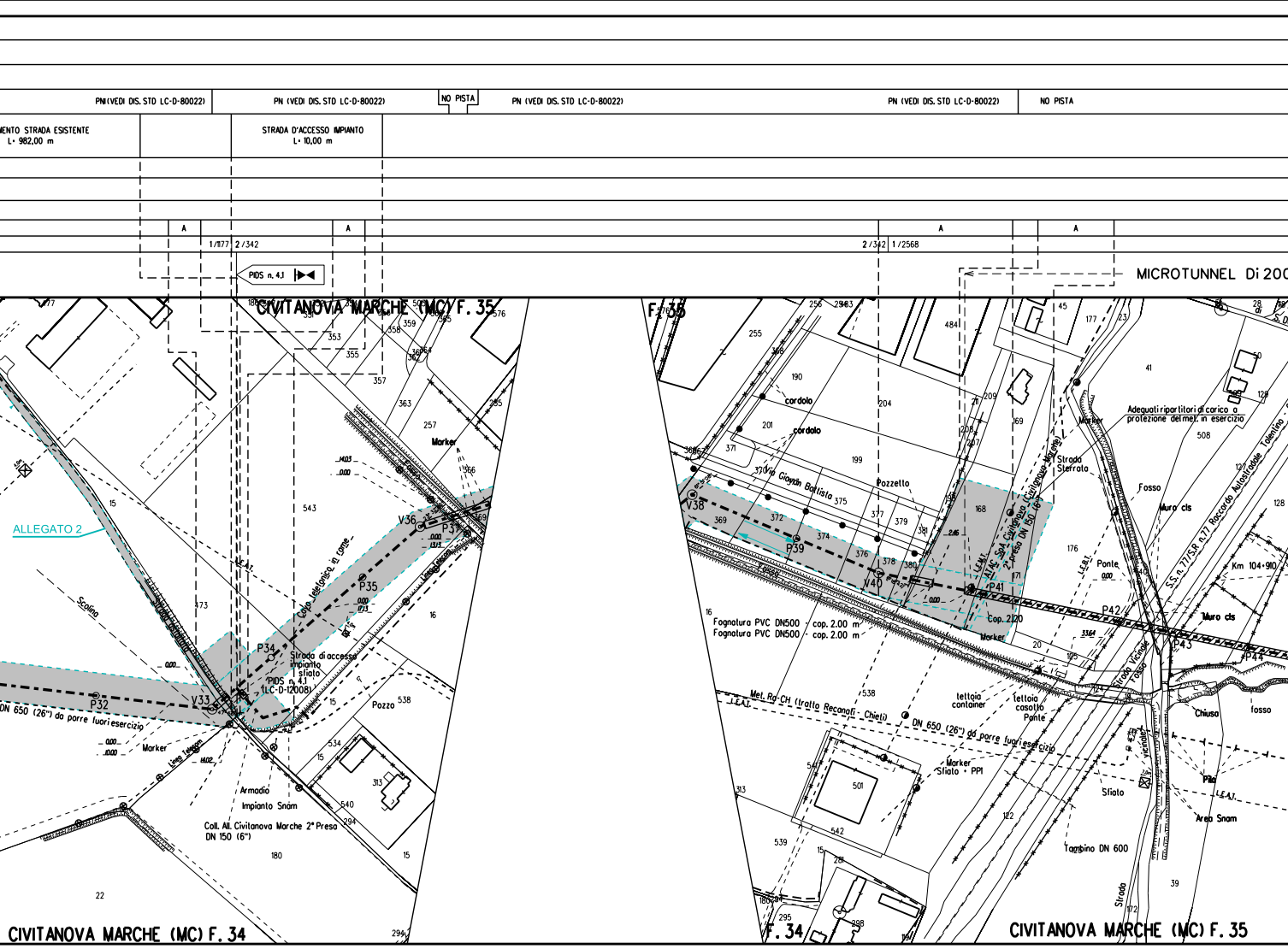

PNI(VEDI DIS. STD LC-D-80022)
PN (VEDI DIS. STD LC-D-80022)
NO PISTA
PN (VEDI DIS. STD LC-D-80022)
PN (VEDI DIS. STD LC-D-80022)
NO PISTA
NTO STRADA ESISTENTE
L= 982,00 m
STRADA D'ACCESSO IMPIANTO
L= 10,00 m
A
A
A
A
1/1177
2/342
2/342
1/2568
PIDS n. 4.1
MICROTUNNEL Di 200
CIVITANOVA MARCHE (MC) F. 35
F. 35
ALLEGATO 2
Scolina
P32
V33
P34
P35
V36
P37
DN 650 (26") da porre fuori esercizio
Marker
Linea Telefonica
Strada di accesso impianto
Sfiato
PIDS n. 4.1
(LC-D-12008)
Cavo telefonico in rame
Pozzo
Armadio
Impianto Snam
Coll. All. Civitanova Marche 2° Presa
DN 150 (6")
CIVITANOVA MARCHE (MC) F. 34
cordolo
cordolo
Via Giovan Battista
Pozzetto
V38
P39
V40
P41
P42
P43
P44
ALL. SpA Civitanova Marche 2° presa DN 150 (6")
Cop. 2.20
Marker
Fognatura PVC DN500 - cop. 2.00 m
Fognatura PVC DN500 - cop. 2.00 m
Met. Ra-CH. (tratto Recanati - Chieti)
DN 650 (26") da porre fuori esercizio
tettoia container
tettoia casotto
Ponte
Marker
Sfiato - PPI
Sfiato
Tombino DN 600
Adeguati ripartitori di carico a protezione del met. in esercizio
Strada Sterrato
Fosso
Muro cls
Ponte
S.S. n. 77/S.R. n. 77 Raccordo Autostradale Tolentino
Km 104+910
Muro cls
Strada Vicinale
Fosso
Chiusa
fosso
Pila
Area Snam
Strada
F. 34
CIVITANOVA MARCHE (MC) F. 35

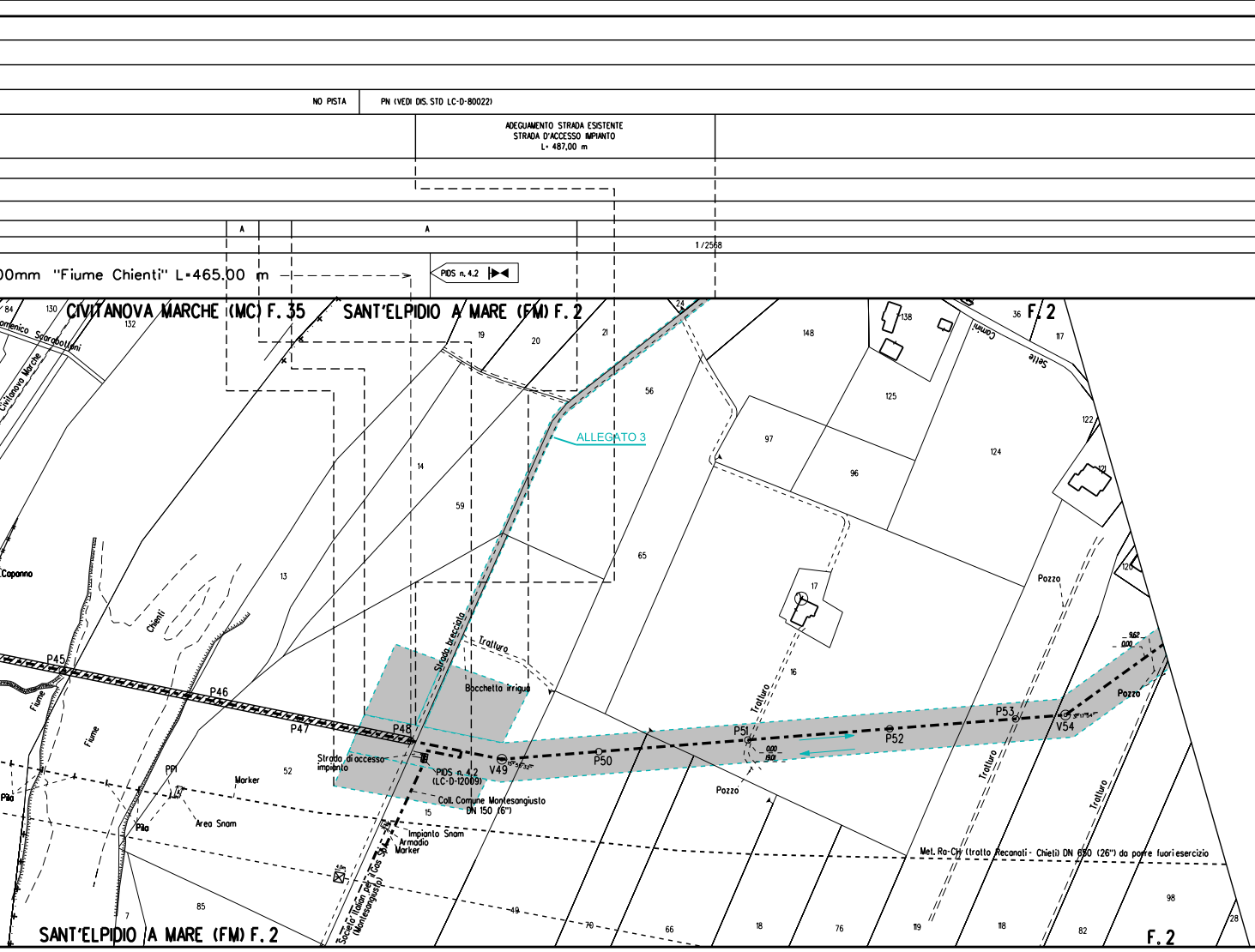
NO PISTA
PN (VEDI DIS. STD LC-D-80022)
ADEGUAMENTO STRADA ESISTENTE
STRADA D'ACCESSO IMPIANTO
L= 487,00 m
A
A
1/2568
00mm "Fiume Chienti" L=465.00 m
PIDS n. 4.2
CIVITANOVA MARCHE (MC) F. 35
SANT'ELPIDIO A MARE (FM) F. 2
F. 2
ALLEGATO 3
Civitanova Marche
Scarabottini
Selle
Comini
Caponna
Chienti
Fiume
Fiume
P45
P46
P47
P48
V49
P50
P51
P52
P53
V54
Strada breccata
Tratturo
Tratturo
Tratturo
Tratturo
Bocchetta irrigua
Strada di accesso impianto
PIDS n. 4.2 (LC-D-12009)
Coll. Comune Montesangiusto DN 150 (6")
Impianto Snam
Armadio
Marker
Marker
PPI
Pila
Pila
Area Snam
Societa' Italian per il Gas SpA (Montesangiusto)
Pozzo
Pozzo
Pozzo
Met. Ra-Ch (tratto Recanati - Chieti) DN 650 (26") da porre fuori esercizio
SANT'ELPIDIO A MARE (FM) F. 2
F. 2
84
130
132
19
20
21
24
56
14
59
13
65
52
15
148
138
125
36
117
122
124
121
97
96
17
16
120
98
28
85
7
49
70
66
18
76
119
118
82
0,00
9,62
0,00

PN (VEDI DIS. STD LC-D-80022)

1/2568

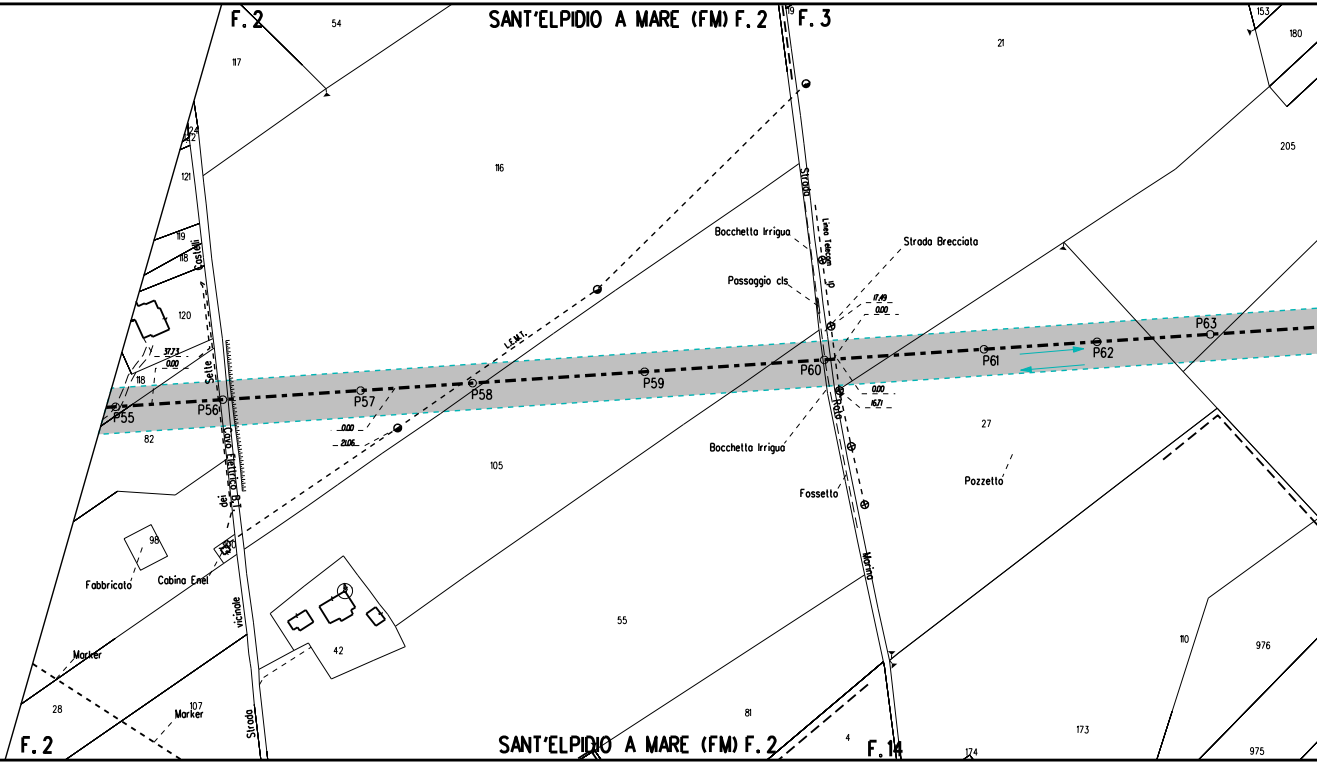

F. 2
SANT'ELPIDIO A MARE (FM) F. 2
F. 3
54
117
116
21
153
180
205
124
122
121
119
118
120
Castelli
Selle
37.73
0.00
118
P55
P56
82
P57
0.00
21.06
P58
L.E.M.T.
P59
Bocchetta Irrigua
Passaggio cls
Strada
Linea Telecom
Strada Brecciata
17.49
0.00
P60
0.00
16.71
Rata
P61
P62
P63
27
Bocchetta Irrigua
Fossetto
Pozzetto
105
Cavo Elettrico B.T.
dei
98
Fabbricato
Cabina Enel
vicinale
42
55
Marina
110
976
Marker
28
107
Marker
Strada
81
4
F. 14
174
173
975
SANT'ELPIDIO A MARE (FM) F. 2
F. 2

PN (VEDI DIS. STD LC-D-80022)

ACCESSO PROVVISORIO
L= 73,00 m

A

1/2568

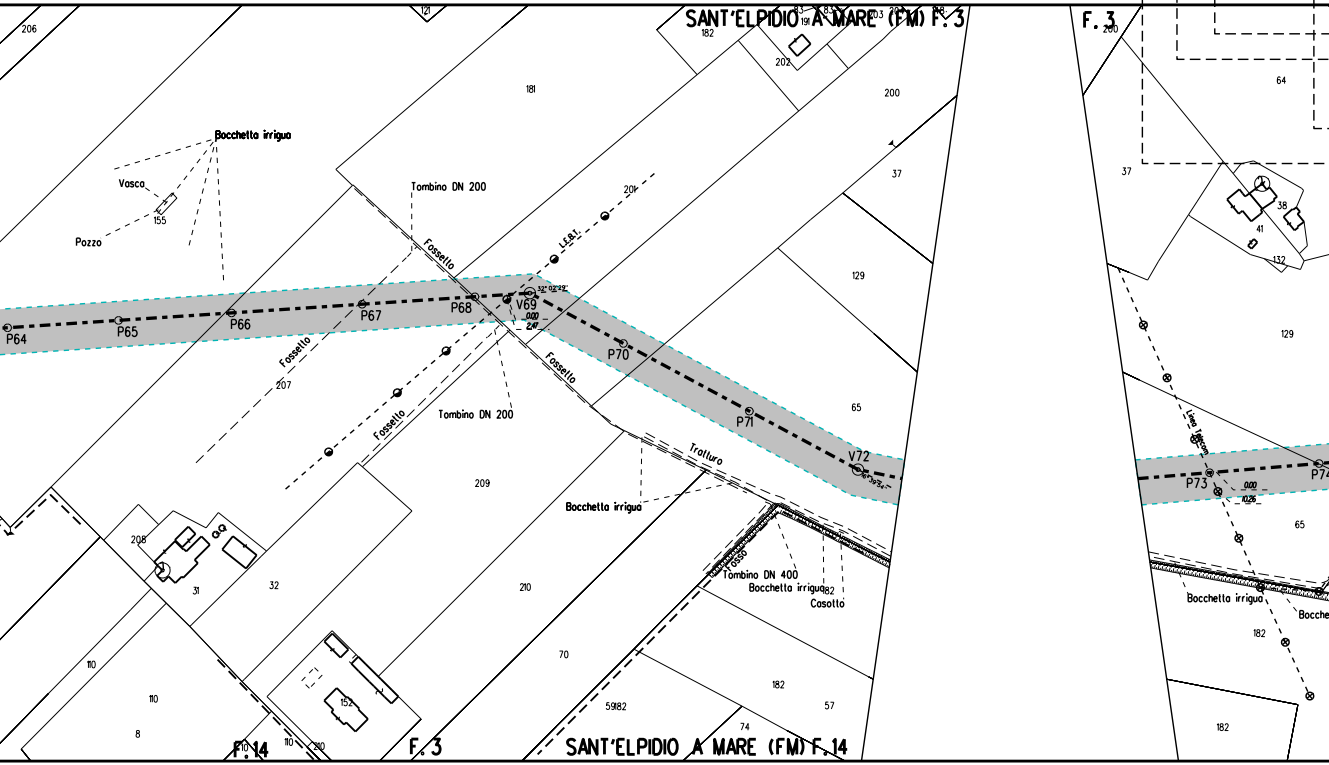
SANT'ELPIDIO A MARE (FM) F. 3
F. 3
206
121
182
191
202
203
200
181
37
Bocchetta irrigua
Vasca
155
Pozzo
Tombino DN 200
Fossello
201
L.E.B.T.
32°02'29"
P64
P65
P66
P67
P68
V69
0,00
2,47
P70
P71
V72
129
65
207
Fossello
Fossello
Tombino DN 200
209
Trattura
Bocchetta irrigua
Fosso
Tombino DN 400
Bocchetta irrigua
182
Casotto
208
31
32
210
110
110
8
152
70
182
57
59182
74
F. 14
110
210
F. 3
SANT'ELPIDIO A MARE (FM) F. 14
F. 3
200
64
37
38
41
132
129
Linea Telecom
P73
0,00
10,26
P74
65
Bocchetta irrigua
Bocche
182
182

PN (VEDI DIS. STD LC-D-80022)
NO PISTA
PN (VEDI DIS. STD LC-D-80022)

ACCESSO PROVVISORIO
L= 20,00 m

P
3414 m²

P
2979 m²

A
A
A

1 /2568
2 /1342

MICROTUNNEL Di 1600mm "Torrente Ete Morto" L=276.00 m

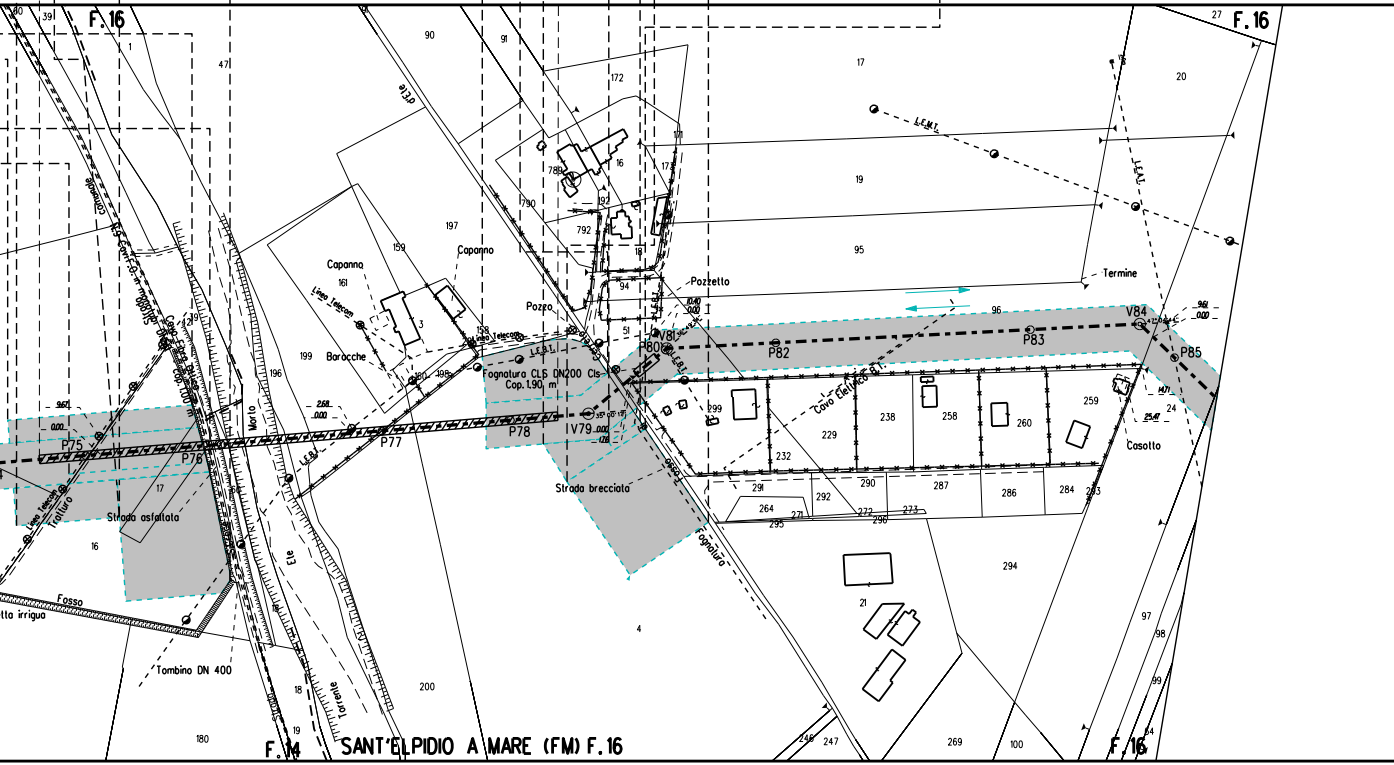
F.16
F.16
F.14
F.16
SANT'ELPIDIO A MARE (FM) F.16
Capanno
Capanno
Linea Telecom
Linea Telecom
Linea Telecom
Barocche
Pozzo
Pozzetto
Fognatura CLS DN200 Cls
Cop. 1,90 m
Fognatura
Fosso
Fosso
Strada brecciata
Strada asfaltata
Tratturo
Tombino DN 400
tta irrigua
Morto
Ete
Torrente
Cavo Elettrico B.T.
L.E.B.T.
L.E.A.T.
Termine
Casotto
P75
P76
P77
P78
V79
P80
V81
P82
P83
V84
P85
9,61
0,00
2,68
0,00
10,40
0,00
1,78
14,71
25,47
17
19
95
96
20
27
90
91
47
39
1
16
172
173
788
790
792
192
18
94
51
158
159
161
197
199
196
3
2
200
180
4
299
229
232
238
258
260
259
24
291
292
290
287
286
284
283
264
271
272
273
295
296
294
21
97
98
99
246
247
269
100

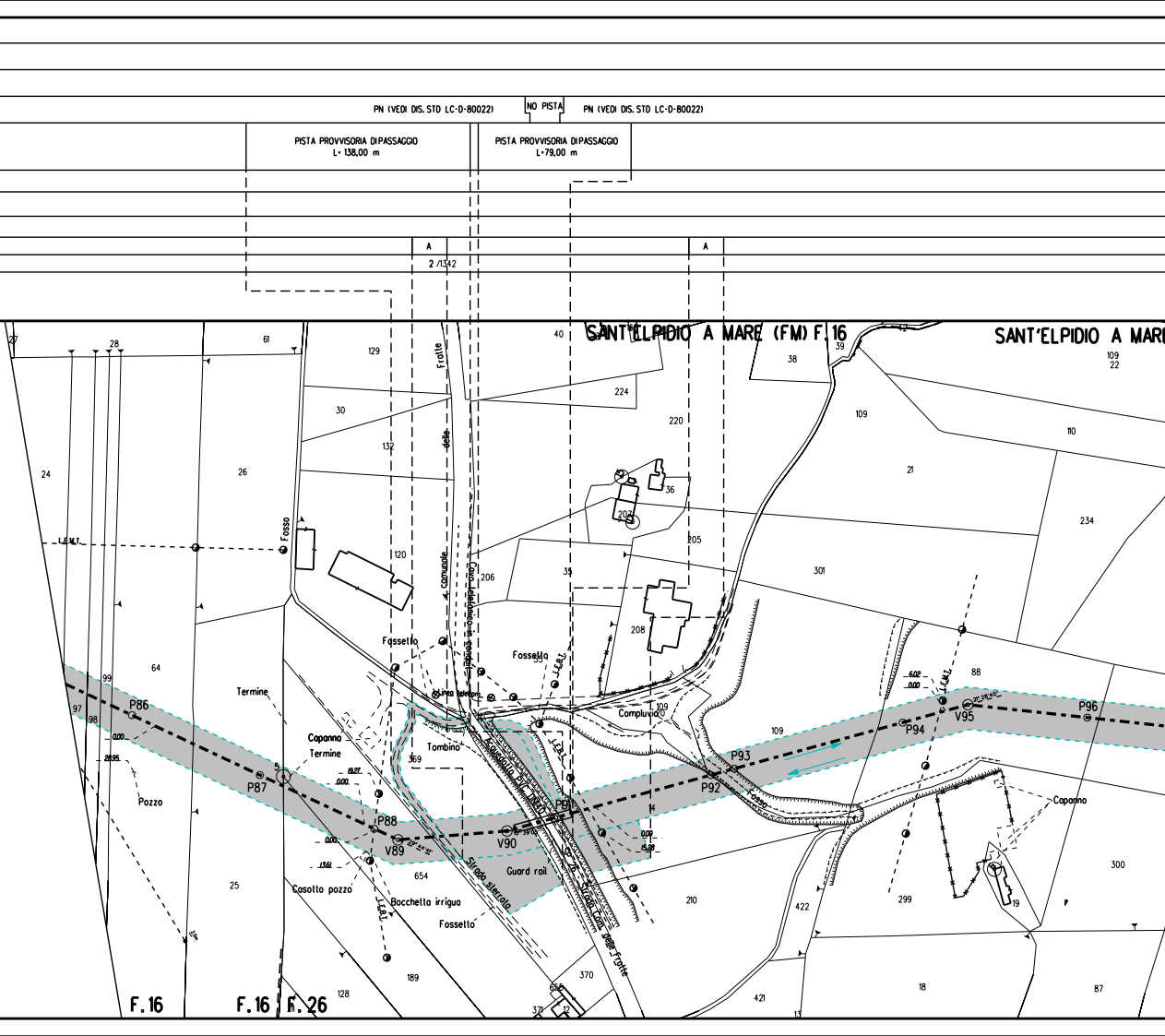
PN (VEDI DIS. STD LC-D-80022)
NO PISTA
PN (VEDI DIS. STD LC-D-80022)
PISTA PROVVISORIA DI PASSAGGIO L= 138,00 m
PISTA PROVVISORIA DI PASSAGGIO L=79,00 m
A
2 /1342
A
SANT'ELPIDIO A MARE (FM) F. 16
SANT'ELPIDIO A MARE
Strada delle Fratte Comunale
Cavo telefonico in condotta
Fosso
L.E.M.T.
L.E.B.T.
Fossetto
Linea telefon.
Tombino
Acquedotto PVC DN140
SP 26 - Strada Com. delle Fratte
Strada sterrata
Guard rail
Compluvio
Termine
Capanno
Pozzo
Casotto pozzo
Bocchetta irrigua
Capanno
P86
P87
P88
V89
V90
P91
P92
P93
P94
V95
P96
0.00
28.95
19.27
0.00
13.61
0.00
15.28
6.02
0.00
F. 16
F. 16
F. 26
27
28
24
26
61
129
30
132
120
206
40
224
220
36
207
205
35
208
109
38
39
109
110
21
234
301
88
109
99
97
98
64
369
654
25
189
128
370
655
371
12
210
14
422
421
13
299
19
300
18
87

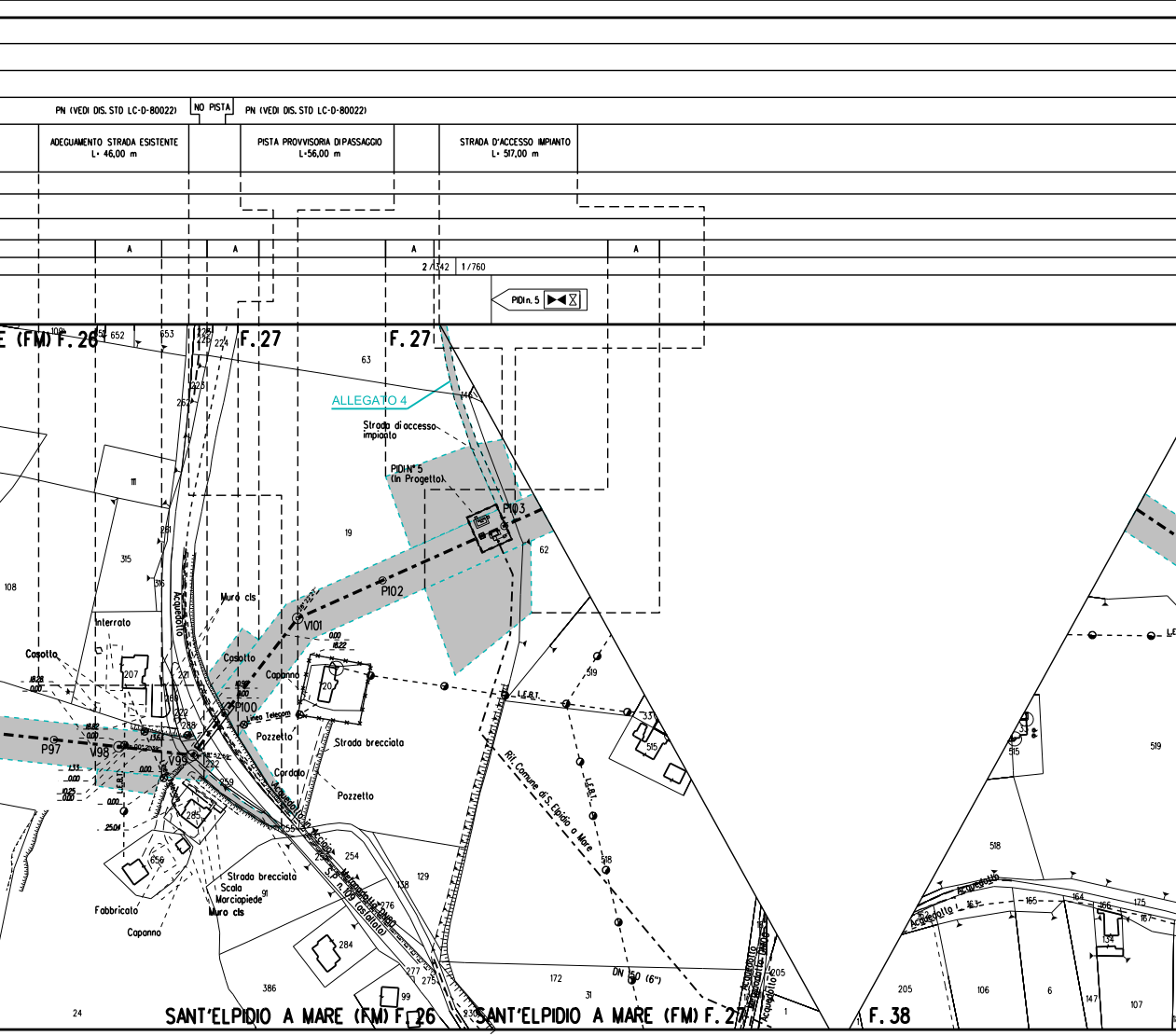
PN (VEDI DIS. STD LC-D-80022)
NO PISTA
PN (VEDI DIS. STD LC-D-80022)
ADEGUAMENTO STRADA ESISTENTE
L= 46,00 m
PISTA PROVVISORIA DI PASSAGGIO
L=56,00 m
STRADA D'ACCESSO IMPIANTO
L= 517,00 m
A
A
A
A
2/342
1/760
PIDI n. 5
E (FM) F. 26
F. 27
F. 27
109
652
653
225
226
224
223
262
63
ALLEGATO 4
Strada di accesso impianto
PIDI N° 5
(In Progetto)
P103
62
111
19
281
315
316
108
Acquedotto
Muro cls
P102
V101
Interrato
Casotto
Casotto
Capanno
0.00
18.22
18.28
0.00
207
221
10.92
0.00
P100
20
266
222
Linea Telecom
288
Pozzetto
Strada brecciata
18.82
0.00
P97
V98
V99
222
1.33
0.00
0.00
10.25
0.00
L.E.B.T.
0.00
25.04
285
259
Cordolo
Pozzetto
Acquedotto in Acciaio
255
254
S.P. n. 109 (asfaltata)
Metanodotto DN80
656
Strada brecciata
Scala
Marciapiede
91
Muro cls
Fabbricato
Capanno
138
129
276
284
277
275
386
99
24
230
SANT'ELPIDIO A MARE (FM) F. 26
SANT'ELPIDIO A MARE (FM) F. 27
F. 38
519
L.E.B.T.
33
515
Rif. Comune di S. Elpidio a Mare
L.E.B.T.
518
172
31
DN 150 (6")
Acquedotto
205
1
519
515
518
Acquedotto
Acquedotto
163
165
164
166
175
167
205
106
6
147
107
L.E.

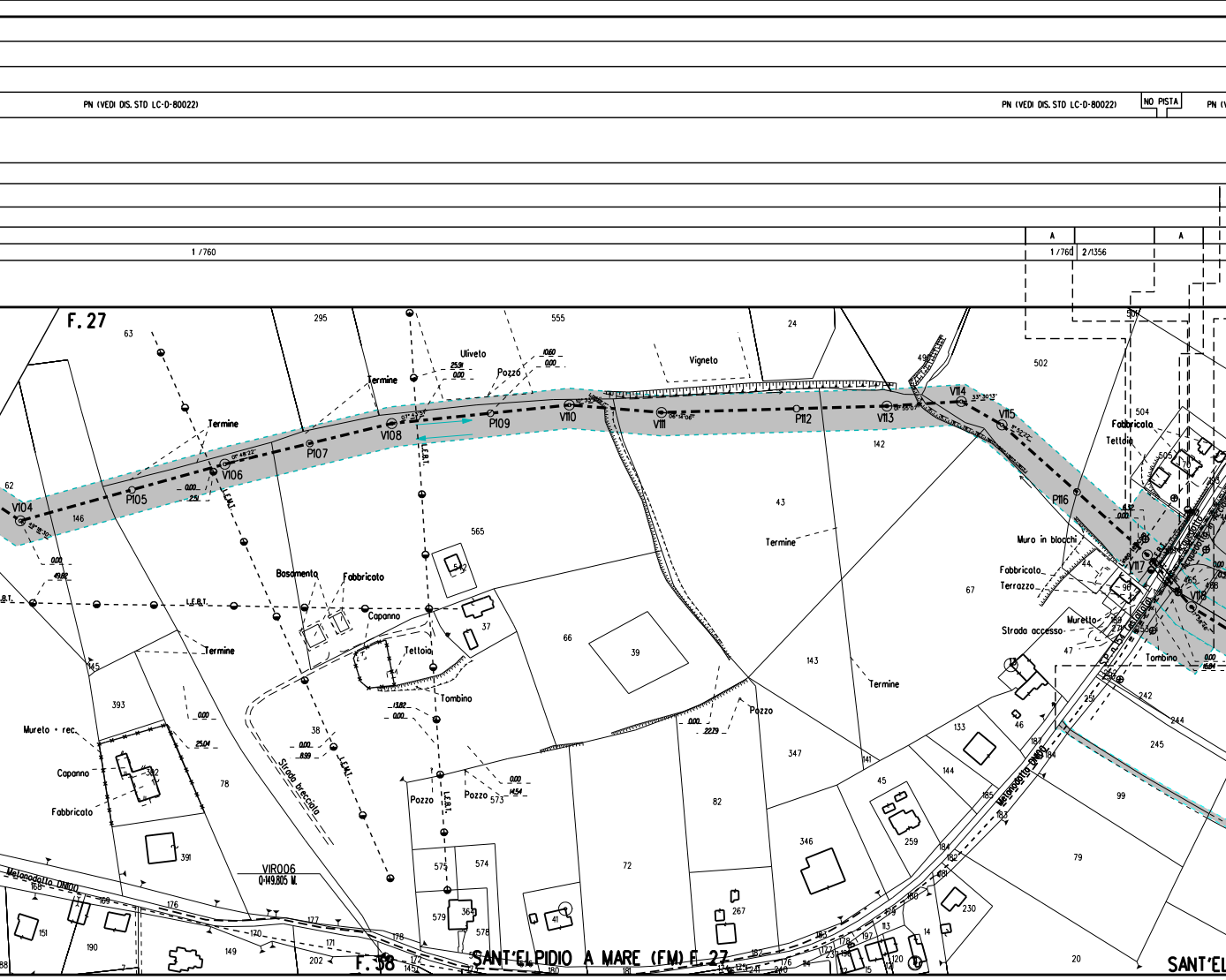
PN (VEDI DIS. STD LC-D-80022)
PN (VEDI DIS. STD LC-D-80022)
NO PISTA
1/760
A
1/760
2/1356
A
F. 27
63
295
555
24
Uliveto
Pozzo
Vigneto
Termine
V104
P105
V106
P107
V108
P109
V110
V111
P112
V113
V114
V115
P116
V117
V118
62
146
565
43
142
502
504
Fabbricato
Tettoia
Muro in blocchi
Fabbricato
Terrazzo
67
Muretto
Strada accesso
47
Tombino
Basamento
Fabbricato
Capanno
Tettoia
Tombino
37
66
39
Pozzo
143
Termine
393
Mureto + rec.
Capanno
Fabbricato
78
38
Strada brecciata
Pozzo
Pozzo
573
347
133
46
251
242
244
245
99
82
45
144
259
346
72
574
575
579
364
578
391
VIR006
Q-149,805 M.
Metanodotto DN100
Metanodotto DN100
151
190
149
202
170
171
176
177
178
F. 38
SANT'ELPIDIO A MARE (FM) F. 27
SANT'EL
79
230
20
267
41
145
180
181
L.E.B.T.
L.E.B.T.
B.T.

VEDI DIS. STD LC-D-80022)

PN (VEDI DIS. STD

	ADEGUAMENTO STRADA ESISTENTE L= 42,00 m		ADEGUAMENTO STRADA ESISTENTE L= 207,00 m	PISTA PROVVISORIA DI PASSAGGIO L= 198,00 m
P 2397 m²				
A				

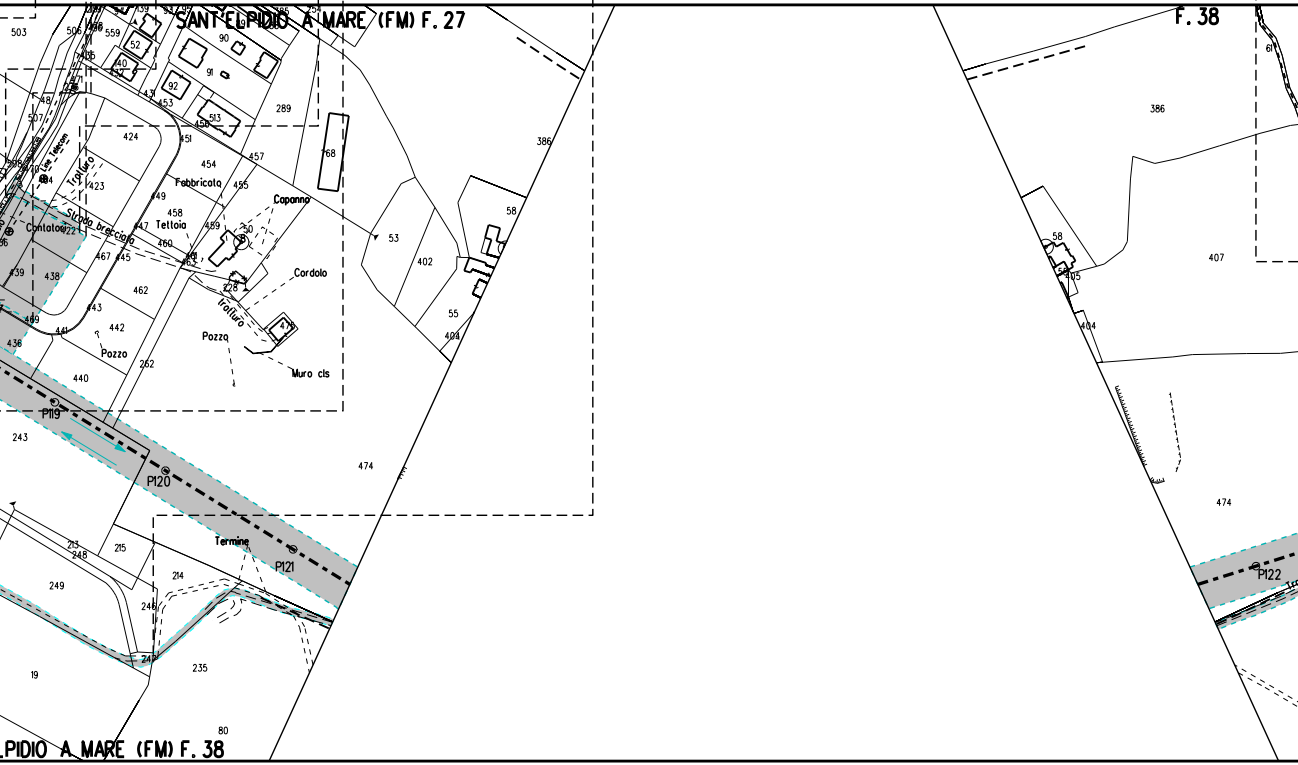
SANT'ELPIDIO A MARE (FM) F. 27
F. 38
ELPIDIO A MARE (FM) F. 38
Fabbricato
Capanna
Tettoia
Cordolo
Pozzo
Muro cls
Termine
Contatore
Strada brecciata
Traliccio
P119
P120
P121
P122
503
506
559
52
90
91
92
453
456
513
289
168
424
451
454
457
455
449
458
460
459
462
467
445
443
442
440
438
439
436
441
262
243
213
248
215
214
249
246
235
19
80
53
58
402
55
404
386
474
407
405
61

LC-D-80022)

ADEGUAMENTO STRADA ESISTENTE
L= 297,00 m

	A	A	A	A	
2/1356					

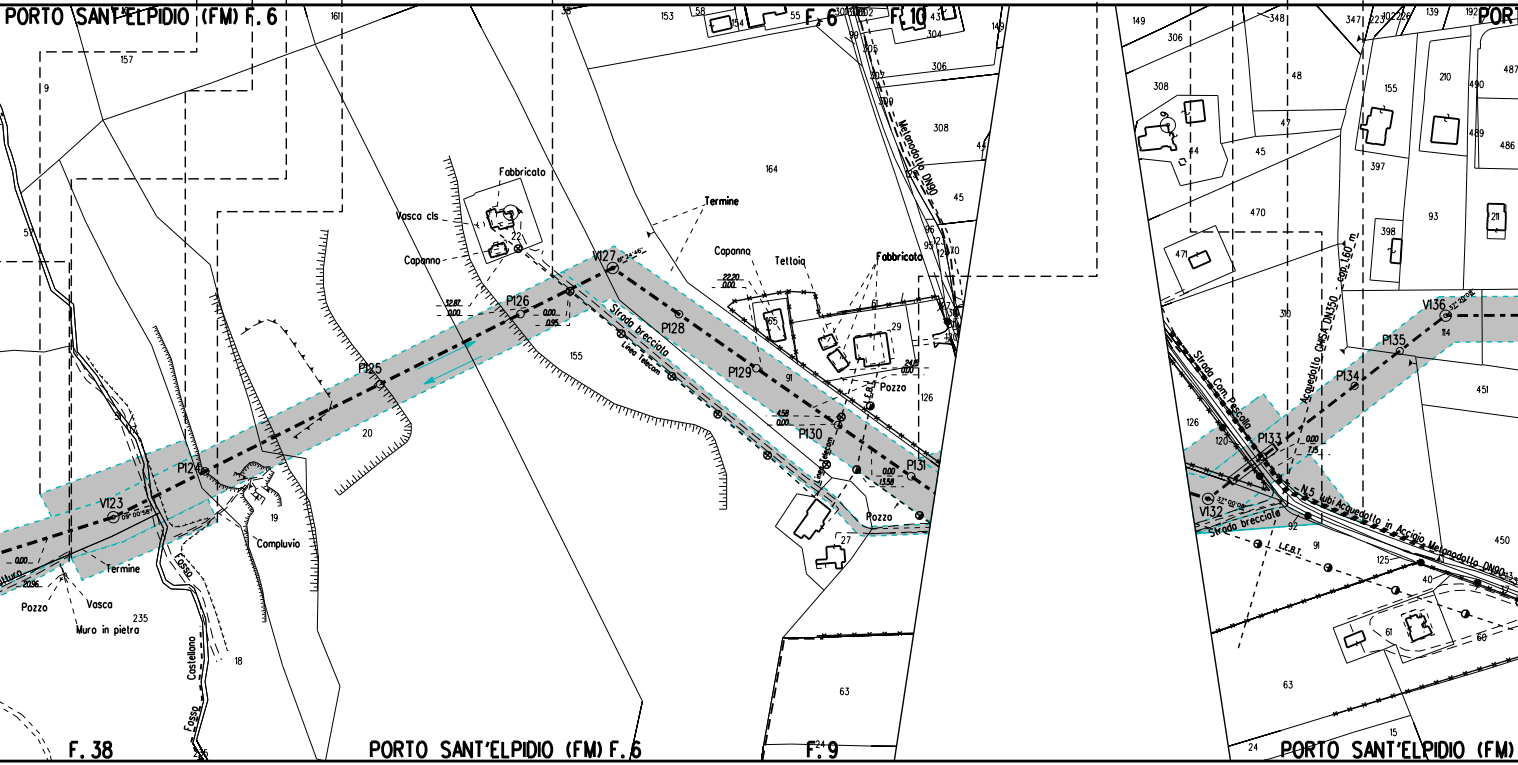

PORTO SANT'ELPIDIO (FM) F. 6
F. 6
F. 10
PORT
F. 38
PORTO SANT'ELPIDIO (FM) F. 6
F. 9
PORTO SANT'ELPIDIO (FM)
157
9
161
153
58
154
55
99
305
306
304
43
149
308
44
45
164
51
Fabbricato
Vasca cls
Capanno
22
Termine
Capanno
Tettoia
Fabbricato
22.20
0.00
32.87
0.00
V127
P126
0.00
0.95
P128
165
29
P125
155
Strada brecciata
Linea Telecom
P129
91
24.15
0.00
Pozzo
126
20
4.58
0.00
P130
L.E.B.T.
Linea Telecom
P124
P131
0.00
13.58
V123
Pozzo
19
27
Compluvio
0.00
20.96
Termine
Fosso
Pozzo
Vasca
235
Muro in pietra
18
Castellano
Fosso
236
63
24
Melanodotto DN90
149
306
308
348
347
223
102
226
139
192
48
47
45
155
210
490
487
489
486
397
470
93
211
398
471
310
Acquedotto GHISA DN350 - cop. 1.60 m
V136
114
P135
P134
451
Strada Com. Pescolla
126
120
P133
0.00
7.15
N.5 tubi Acquedotto in Acciaio Melanodotto DN90
V132
Strada brecciata
92
91
L.E.B.T.
125
450
40
61
60
63
15
24

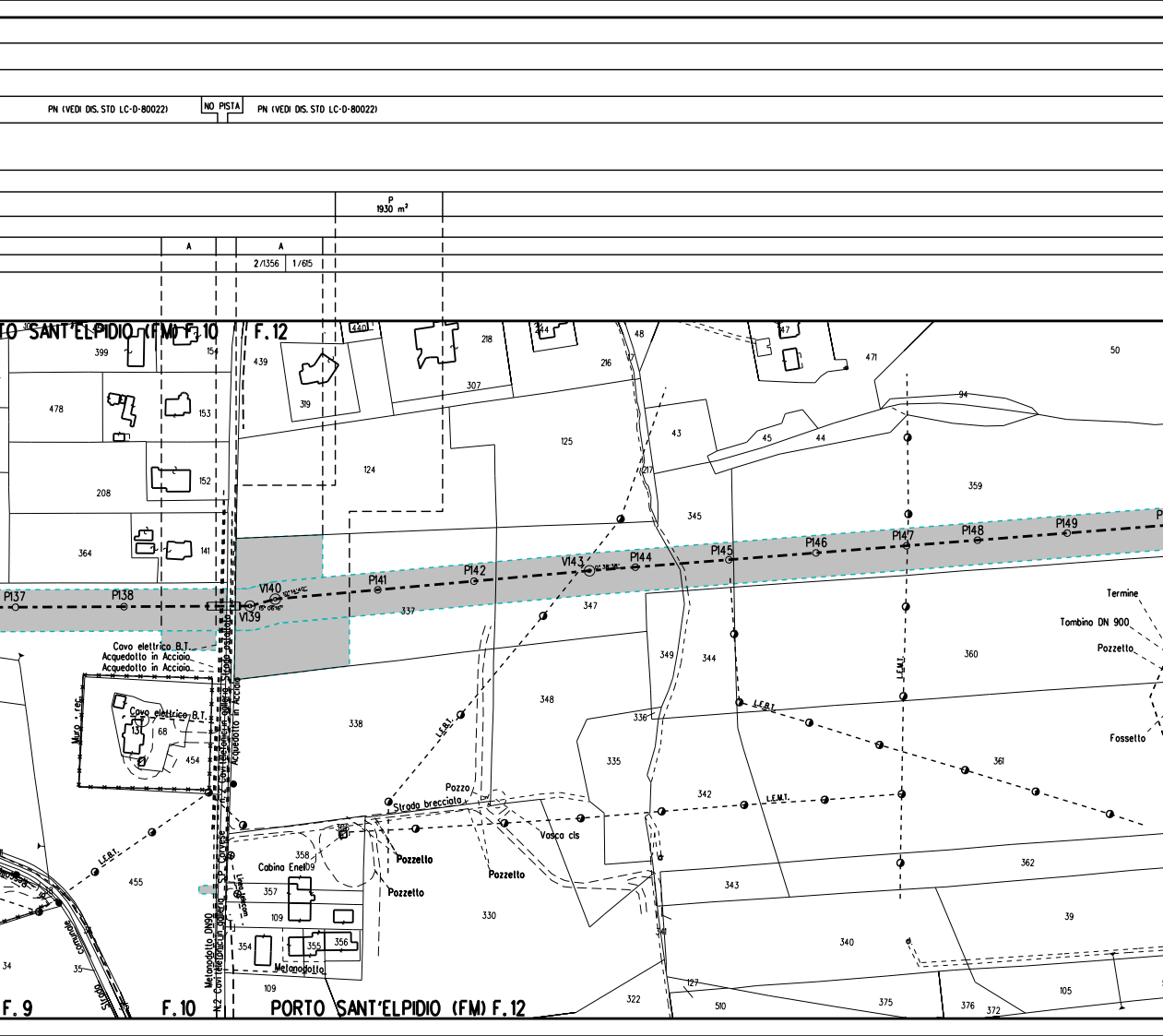
PN (VEDI DIS. STD LC-D-80022)
NO PISTA
PN (VEDI DIS. STD LC-D-80022)
P
1930 m²
A
A
2/1356
1/615
TO SANT'ELPIDIO (FM) F.10
F.12
399
154
439
440
444
218
48
47
471
50
478
153
319
307
216
94
208
152
124
125
217
43
45
44
359
364
141
345
P137
P138
V140
V139
P141
P142
V143
P144
P145
P146
P147
P148
P149
337
347
Termine
Tombino DN 900
Pozzetto
Cavo elettrico B.T.
Acquedotto in Acciaio
Acquedotto in Acciaio
Cavo elettrico B.T.
Acquedotto in Acciaio
349
344
360
Muro c.a.
131
68
454
338
348
336
L.E.B.T.
L.E.M.T.
L.E.B.T.
Fossetto
335
361
Pozzo
Strada brecciata
342
L.E.M.T.
Vasca cls
Pozzetto
Pozzetto
Pozzetto
L.E.B.T.
358
Cabina Enel
109
357
109
354
355
356
Metanodotto
455
330
343
362
39
340
Metanodotto DN90
Comunale
34
35
109
322
127
510
375
376
372
105
F.9
F.10
PORTO SANT'ELPIDIO (FM) F.12

PN (VEDI DIS. STD LC-D-80022)

NO PISTA

PN (VEDI DIS. STD LC-D-80022)

ADEGUAMENTO STRADA ESISTENTE
L= 162,00 m

A

A

1/615

2/1623

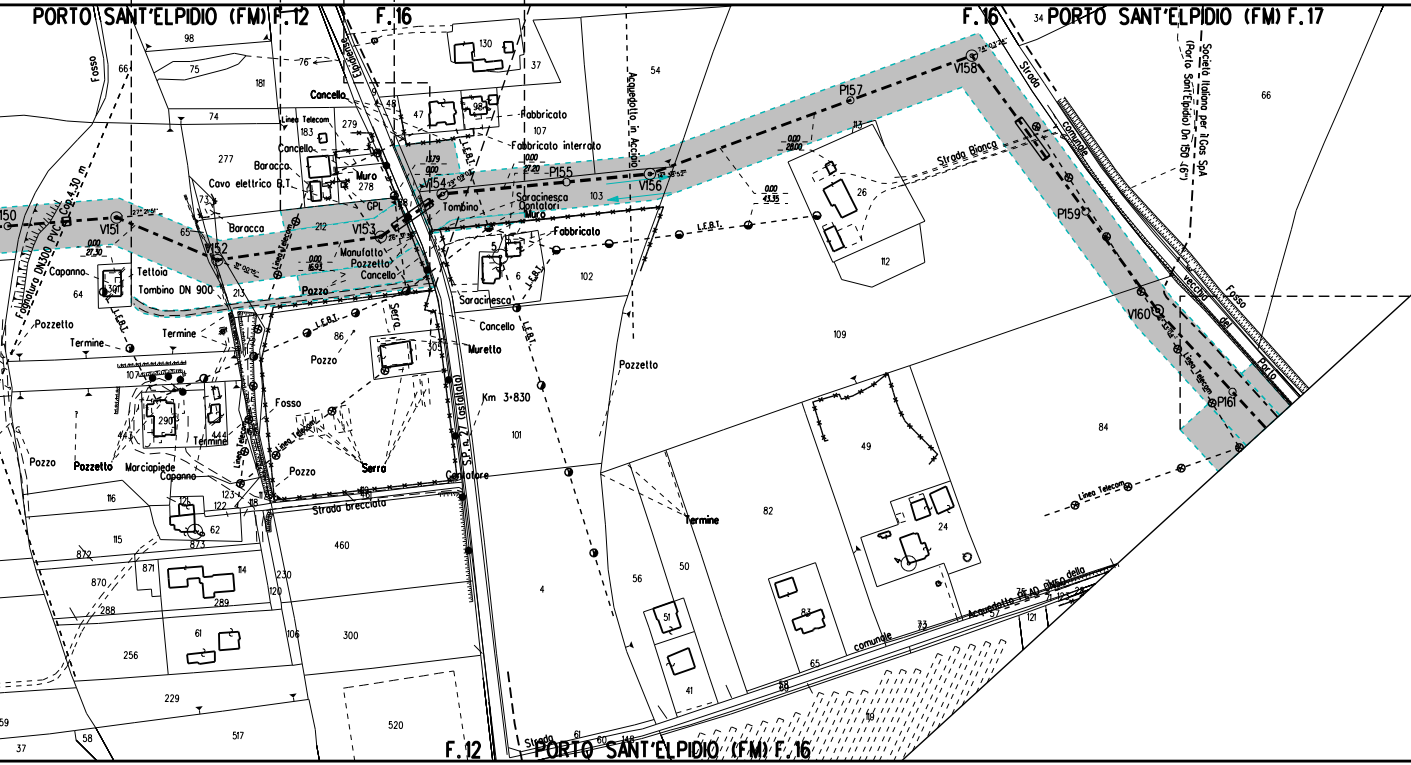

PORTO SANT'ELPIDIO (FM) F.12
F.16
F.16
PORTO SANT'ELPIDIO (FM) F.17
F.12
PORTO SANT'ELPIDIO (FM) F.16
V150
V151
V152
V153
V154
P155
V156
P157
V158
P159
V160
P161
Fosso
Fognatura DN300 PVC Cop. 4,30 m
Capanno
Tettoia
Tombino DN 900
Pozzetto
Termine
Baracca
Barocca
Cavo elettrico B.T.
Cancello
Linea Telecom
Muro
GPL
Manufatto
Pozzetto
Pozzo
Serra
Fabbricato
Fabbricato interrato
Saracinesca
Contatori
Tombino
Muretto
L.E.B.T.
Km 3+830
S.P. n. 2 (Castellano)
Contatore
Strada brecciata
Marciapiede
Acquedotto in Acciaio
Strada Bianca
Strada comunale vecchia del Porto
Fosso del Porto
Società Italiana per il Gas SpA (Porto Sant'Elpidio) Dn 150 (6")
Linea Telecom
Acquedotto (PEAD) Dn 160
Strada comunale
Strada

PN (VEDI DIS. STD LC-D-80022)

A

2 /1623

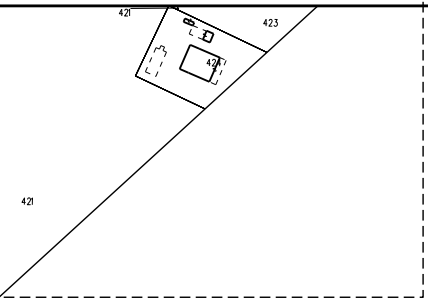
421
423
424
421

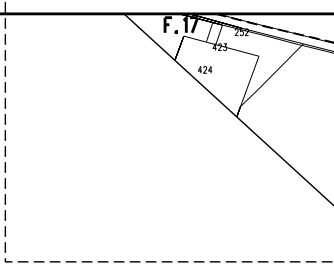
F.17
252
423
424

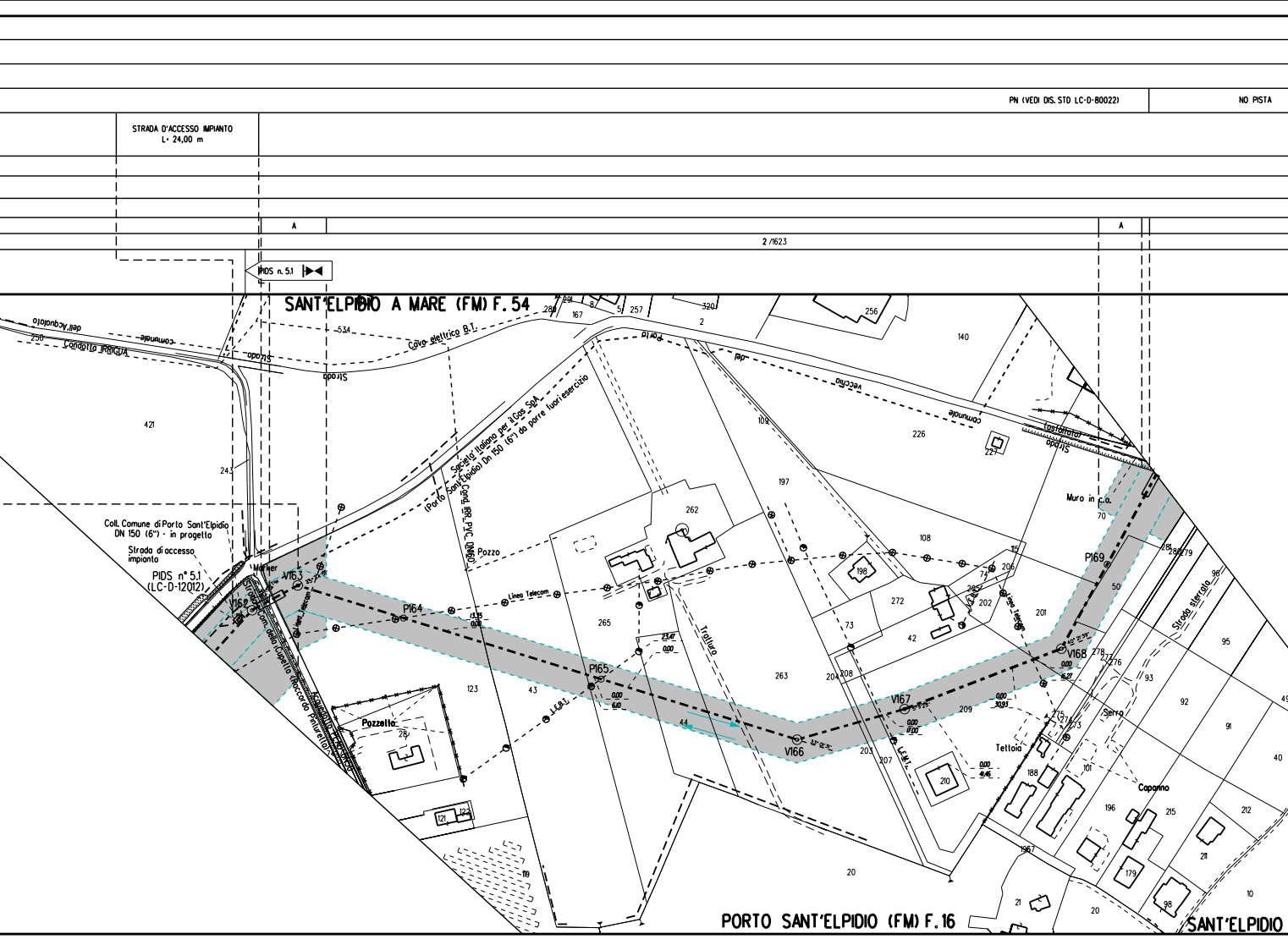
PN (VEDI DIS. STD LC-D-80022)
NO PISTA
STRADA D'ACCESSO IMPIANTO
L= 24,00 m
A
2 /1623
A
PIDS n. 5.1
SANT'ELPIDIO A MARE (FM) F. 54
PORTO SANT'ELPIDIO (FM) F. 16
SANT'ELPIDIO
dell'Acquedotto
Condotta IRRIGUA
comunale
Strada
Cavo elettrico B.T.
Porto
del
vecchia
comunale
(asfaltata)
Strada
Muro in c.a.
Società Italiana per il Gas SpA
(Porto Sant'Elpidio) Dn 150 (6") da porre fuori esercizio
Cond. IRR. PVC DN60
Pozzo
Linea Telecom
Coll. Comune di Porto Sant'Elpidio
DN 150 (6") - in progetto
Strada di accesso
impianto
PIDS n° 5.1
(LC-D-12012)
Marker
V162
V163
P164
P165
V166
V167
V168
P169
Strada Com. della Cupetta (Raccordo Pinturetta)
Acquedotto
Pozzetto
L.E.B.T.
Tratturo
Linea Telecom
L.E.M.T.
Teltoia
Serro
Capanno
Strada sterrata
13,35
0,00
23,47
0,00
0,00
6,10
0,00
17,00
0,00
30,93
0,00
41,46
0,00
16,27
250
534
421
243
288
291
8
167
5
257
320
2
256
140
1
109
226
227
197
262
108
198
272
73
42
74
206
205
202
115
201
70
50
281
280
279
96
95
278
277
276
93
92
91
49
40
265
263
123
43
44
28
121
122
119
204
208
203
207
209
210
275
274
273
188
101
196
215
212
211
179
98
10
1967
21
20

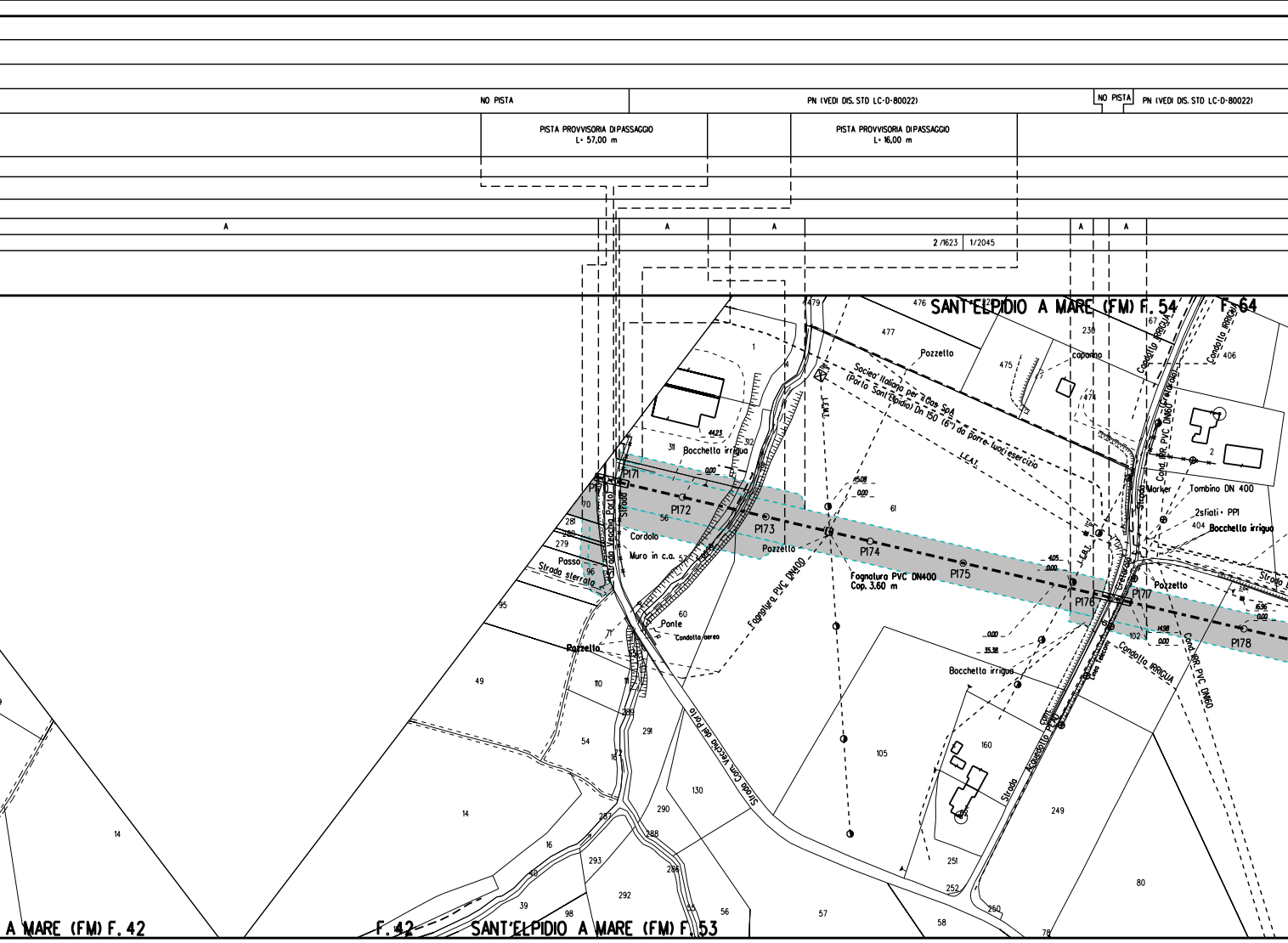
NO PISTA
PN (VEDI DIS. STD LC-D-80022)
NO PISTA
PN (VEDI DIS. STD LC-D-80022)
PISTA PROVVISORIA DI PASSAGGIO L= 57,00 m
PISTA PROVVISORIA DI PASSAGGIO L= 16,00 m
A
A
A
A
A
2 /1623
1/2045
SANT'ELPIDIO A MARE (FM) F. 54
F. 64
479
476
477
230
67
406
475
474
Pozzetto
caporino
Condotta irrigua
Condotta IRRIGUA
Societa' Italiana per il Gas SpA (Porto Sant'Elpidio) Dn 150 (6") da porre fuori esercizio
L.E.A.T.
L.E.A.T.
L.E.A.T.
Cond. IRR. PVC DN60
Strada
2
Marker
Tombino DN 400
2sfioti - PP1
404
Bocchetto irriguo
Strada
Pozzetto
1
14
4423
311
312
Bocchetto irriguo
0,00
P171
P170
70
Strada Vecchia Porto
P172
56
P173
P174
P175
P176
P177
P178
1508
0,00
61
405
0,00
1636
0,00
1498
0,00
281
280
279
96
Cordolo
Muro in c.a.
Pozzetto
Passo
Strada sterrata
Fognatura PVC DN400
Fognatura PVC DN400 Cop. 3,60 m
Cond. IRR. PVC DN60
Condotta IRRIGUA
102
95
60
Ponte
Condotta aerea
0,00
35,38
Pozzetto
Bocchetto irriguo
Strada Com. Vecchia dei Porto
Acquedotto
Strada
49
110
289
291
54
16
105
160
249
14
130
290
14
16
287
288
293
286
292
40
39
98
55
56
57
251
252
250
58
78
80
A MARE (FM) F. 42
F. 42
SANT'ELPIDIO A MARE (FM) F. 53

PN (VEDI DIS. STD LC-D-80022)

NO PISTA

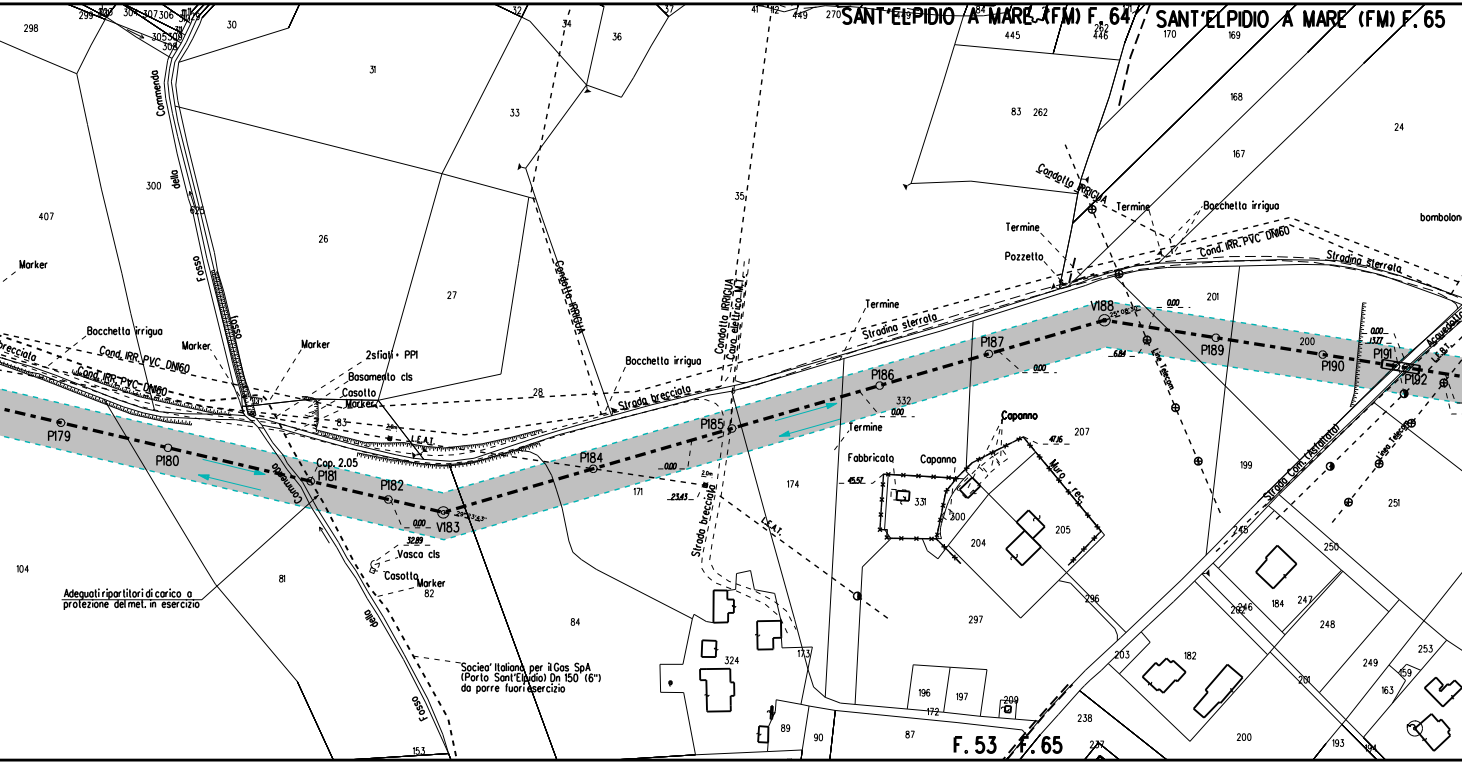

SANT'ELPIDIO A MARE (FM) F. 64
SANT'ELPIDIO A MARE (FM) F. 65
F. 53
F. 65
P179
P180
P181
Cop. 2.05
P182
V183
P184
P185
P186
P187
V188
P189
P190
P191
P192
Fosso della Commenda
Commenda
Fosso della
Marker
Bocchetta irrigua
Cond. IRR. PVC DN160
Strada brecciata
2sfiati + PP1
Basamento cls
Casotto
L.E.A.T.
Vasca cls
Adeguati ripartitori di carico a protezione del met. in esercizio
Socieà Italiana per il Gas SpA (Porto Sant'Elpidio) Dn 150 (6") da porre fuori esercizio
Condotta IRRIGUA
Cavo elettrico M.T.
Stradina sterrata
Termine
Pozzetto
Fabbricato
Capanno
Muro rec.
Linea Telecom
Strada Com. (Asfaltata)
Acquedotto
bombolone
0.00
32.89
23.43
45.57
47.16
6.84
13.77
2.0m
298
299
300
304
307
306
305
308
30
31
32
33
34
36
37
26
27
28
35
407
104
81
82
83
84
153
171
174
172
173
324
331
332
300
204
205
207
296
297
196
197
209
89
90
87
41
112
449
270
445
446
262
170
169
168
167
24
201
200
199
251
250
245
246
262
184
247
248
249
253
159
163
182
203
201
238
237
193
194
200

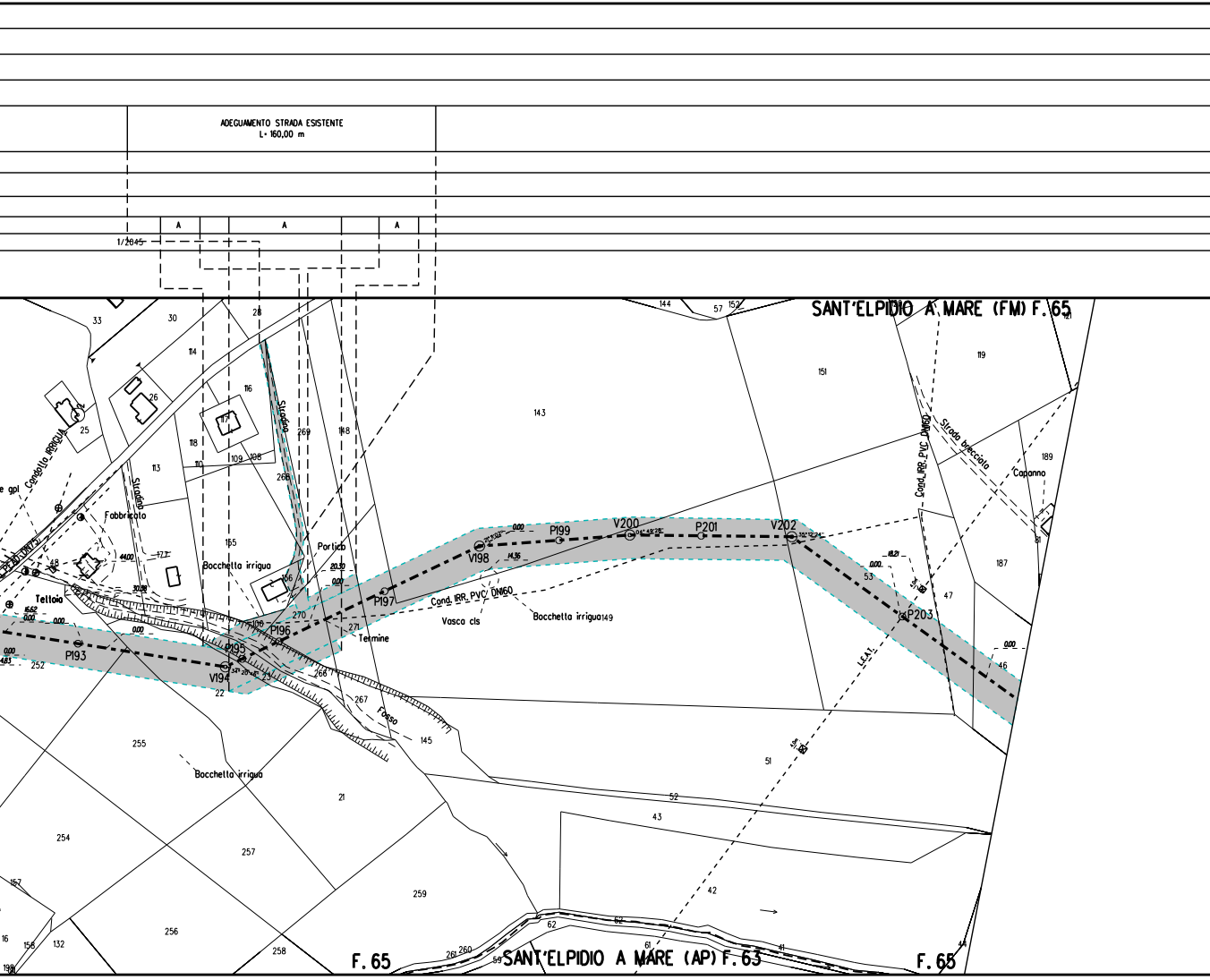
ADEGUAMENTO STRADA ESISTENTE
L= 160,00 m
A
A
A
1/2045
SANT'ELPIDIO A MARE (FM) F. 65
SANT'ELPIDIO A MARE (AP) F. 63
F. 65
F. 65
P193
V194
P195
P196
P197
V198
P199
V200
P201
V202
P203
Condotta IRRIGUA
PEAD DN75
gpl
Fabbricato
Tettoia
Stradina
Stradina
Bocchetta irrigua
Portico
Termine
Vasca cls
Cond. IRR. PVC DN160
Bocchetta irrigua
Cond. IRR. PVC DN160
Strada brecciata
Capanno
L.E.A.T.
Fosso
Bocchetta irrigua
0.00
16.62
4.83
44.00
17.7
30.08
20.30
14.36
18.21
34° 20' 48"
21° 11' 03"
04° 49' 28"
35° 12' 24"
33
30
28
114
26
25
116
117
118
109
108
110
113
269
148
268
155
156
48
270
106
271
252
22
23
266
267
145
255
21
254
257
256
258
259
157
16
158
132
143
144
57
152
151
119
189
187
47
53
46
51
52
43
42
62
62
61
41
44
261
260
59
149

PN (VEDI DIS. STD LC-D-80022) | NO PISTA | PN (VEDI DIS. STD LC-D-80022) | PN (VEDI DIS. STD LC-D-80022)

ADEGUAMENTO STRADA ESISTENTE
L= 20,00 m

ACCESSO PROVVISORIO
L= 13,00 m

P
2456 m²

A A A A A A

1/2045 2/1353

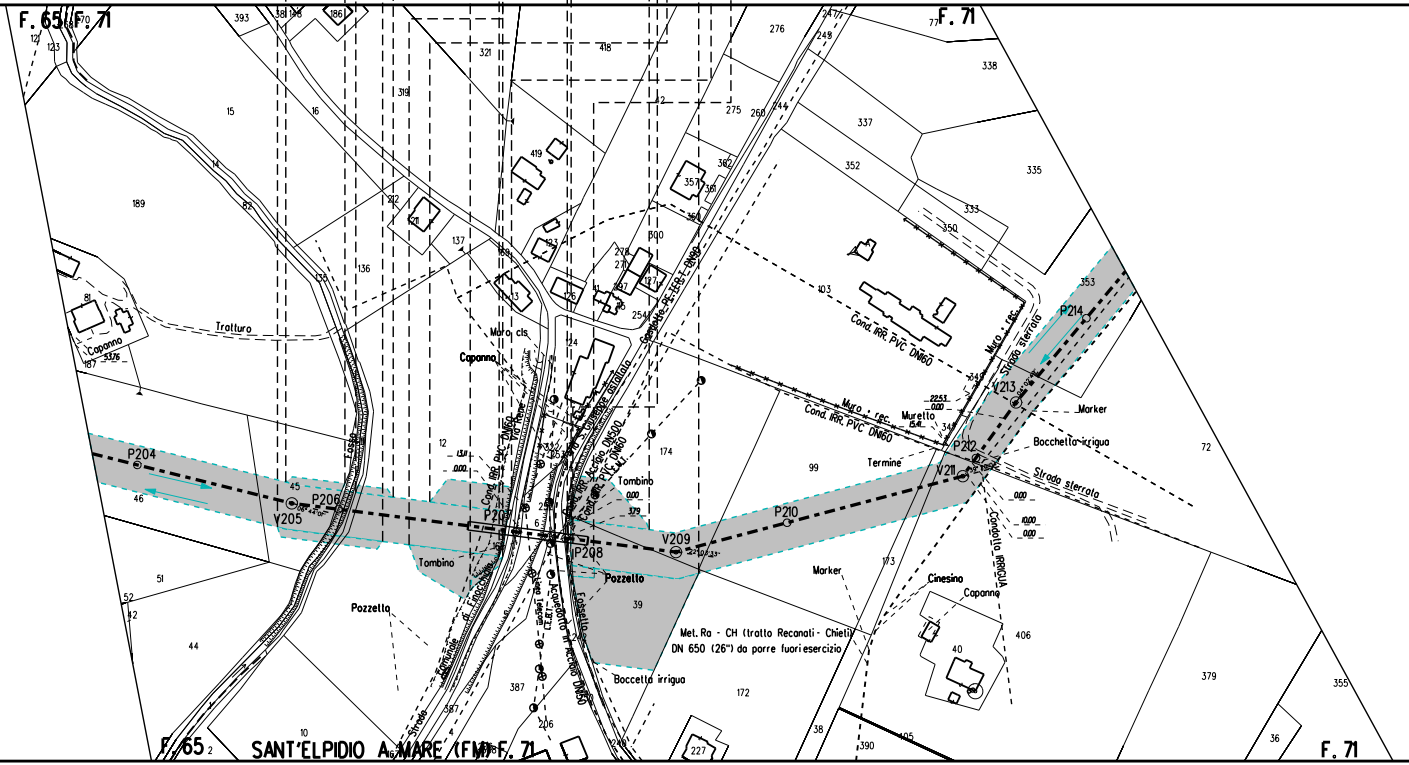
F. 65/F. 71
F. 71
F. 71
F. 65
SANT'ELPIDIO A MARE (FM) F. 71
Tratturo
Capanno
Muro cls
Capanno
Cond. IRR. PVC DN60
Via Rene
Cond. IRR. PVC DN60
Cond. IRR. Acciaio DN500
Cond. IRR. PVC DN60
Condotta PE-IRR-T DN90
Via S. Giuseppe asfaltata
Cond. IRR. PVC DN60
Muro - rec.
Cond. IRR. PVC DN60
Murello
Muro - rec.
Strada sterrata
Strada sterrata
Marker
Bocchetta irrigua
Termine
Tombino
Tombino
Pozzetto
Pozzello
Fosso
Strada Comunale di Finocchiaro
Linea Telecom
Acquedotto in Acciaio DN150
Fossello
Boccella irrigua
Marker
Cinesino
Capanno
Condotta IRRIGUA
Met. Ra - CH (tratto Recanati - Chieti)
DN 650 (26") da porre fuori esercizio
P204
V205
P206
P207
P208
V209
P210
V211
P212
V213
P214

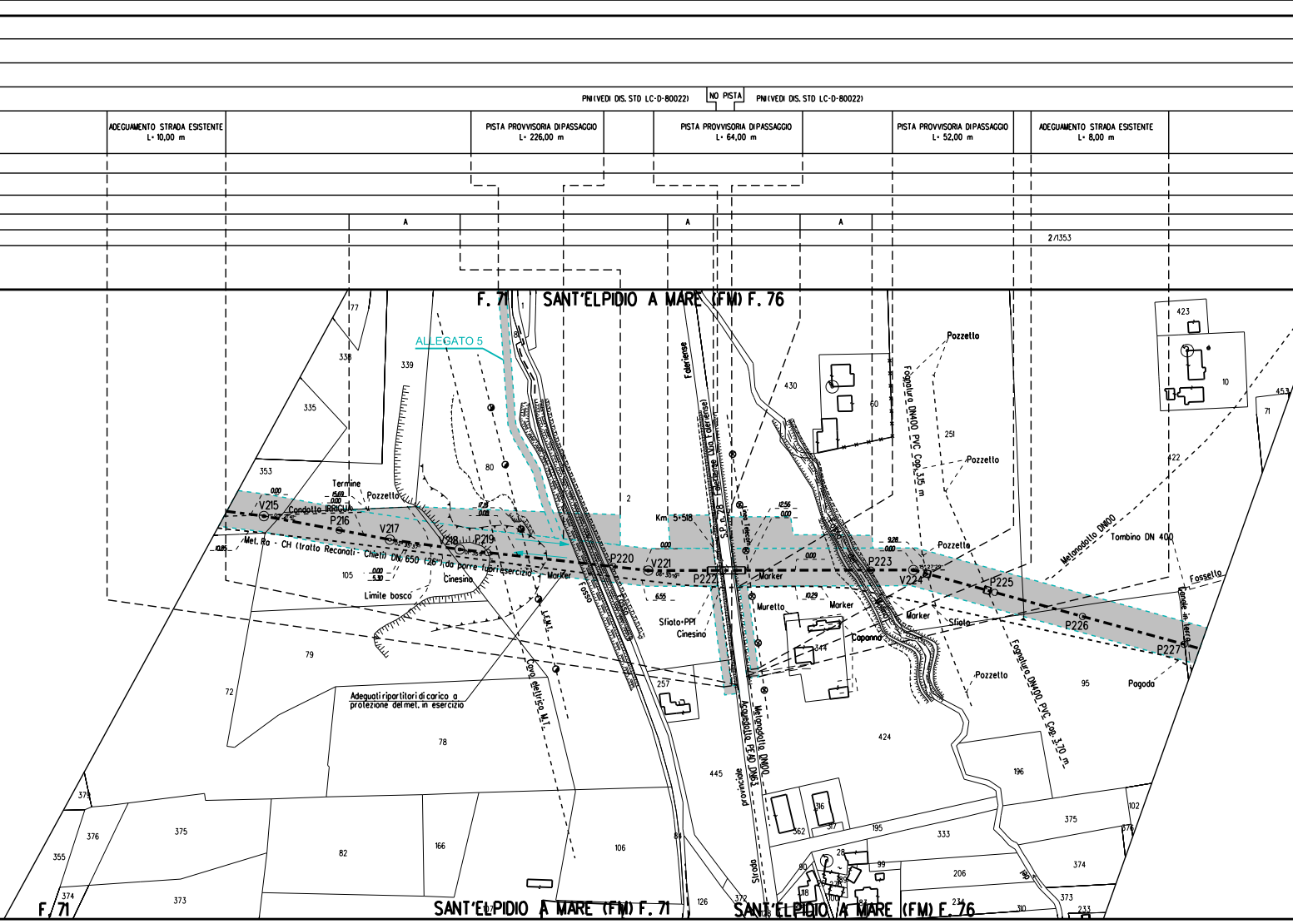
PNI (VEDI DIS. STD LC-D-80022)
NO PISTA
PNI (VEDI DIS. STD LC-D-80022)
ADEGUAMENTO STRADA ESISTENTE L= 10,00 m
PISTA PROVVISORIA DI PASSAGGIO L= 226,00 m
PISTA PROVVISORIA DI PASSAGGIO L= 64,00 m
PISTA PROVVISORIA DI PASSAGGIO L= 52,00 m
ADEGUAMENTO STRADA ESISTENTE L= 8,00 m
A
A
A
2/1353
F. 71
SANT'ELPIDIO A MARE (FM) F. 76
ALLEGATO 5
Pozzetto
Fognatura DN400 PVC Cop. 3,15 m
Pozzetto
Faleriense
Via Faleriense
S.P. n. 28
Linea Telecom
Fosso
Fosso
Km 5+518
Termine
Pozzetto
Condotto IRRIGUO
V215
P216
V217
V218
P219
P220
V221
P222
P223
V224
P225
P226
P227
Met. Ra - CH (tratto Recanati - Chieti) DN 650 (26") da porre fuori esercizio
Cinesino
Marker
Limite bosco
Sfiato+PP1
Cinesino
Marker
Muretto
Marker
Marker
Capanno
Sfiato
Pozzetto
Pozzetto
Metanodotto DN100
Tombino DN 400
Fossello
Canale in terra
Fognatura DN400 PVC Cop. 3,70 m
Pagoda
L.E.M.T.
Cavo elettrico M.T.
Acquedotto PEAD DN63
Metanodotto DN100
Strada provinciale
Adeguati ripartitori di carico a protezione del met. in esercizio
0,00
15,69
0,00
17,18
0,08
10,85
0,00
5,30
0,00
6,55
12,56
0,00
0,00
10,29
9,28
0,00
77
338
339
335
353
105
80
2
79
72
78
430
60
251
423
10
453
71
422
257
344
424
445
196
95
375
374
102
376
333
195
362
316
317
206
28
99
90
118
100
234
310
373
233
379
376
375
355
82
166
106
84
126
372
374
373
F. 71
SANT'ELPIDIO A MARE (FM) F. 71
SANT'ELPIDIO A MARE (FM) F. 76

PN (VEDI DIS. STD LC-D-80022)

PN (VEDI DIS. STD LC-D-80022)

ACCESSO PROVVISORIO
L= 10,00 m

P
3165 m²

2/1353

1/247

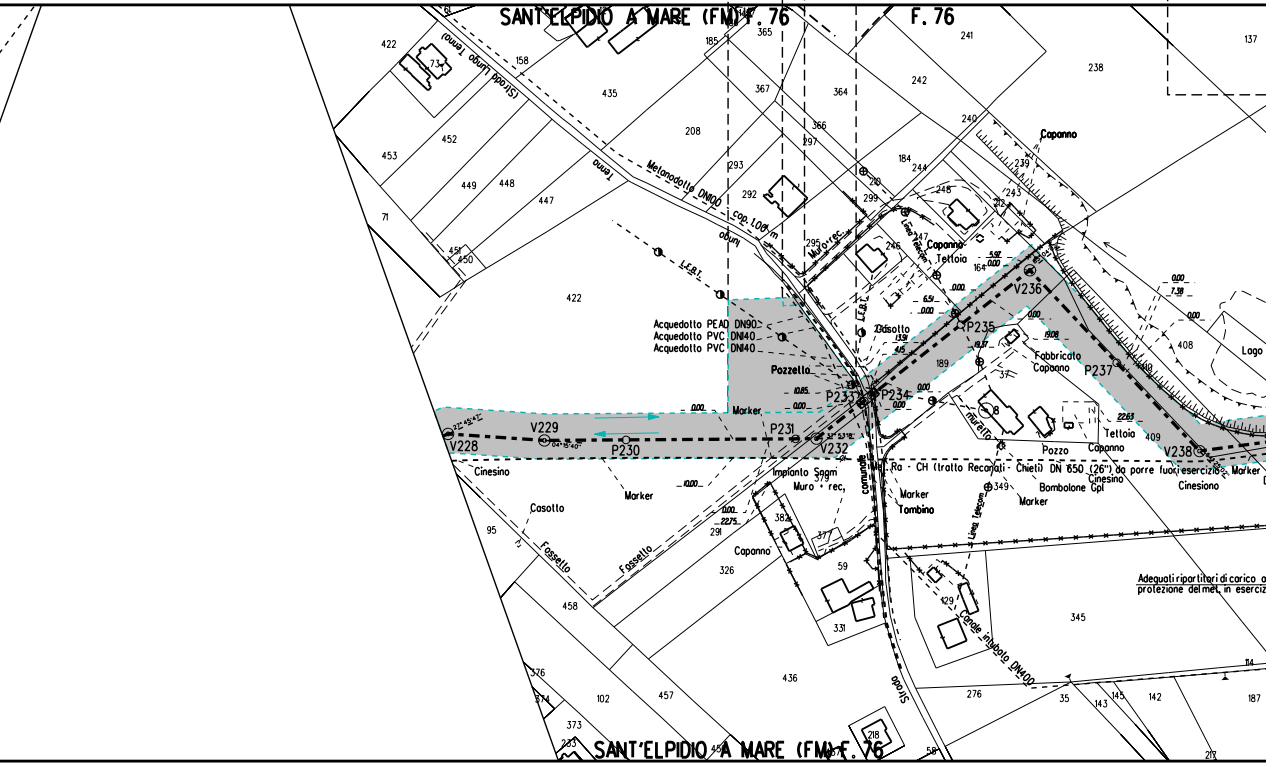

SANT'ELPIDIO A MARE (FM) F. 76
F. 76
SANT'ELPIDIO A MARE (FM) F. 76
(Strada Lungo Tenna)
Tenna
Metanodotto DN100 cap. L.00 m
Linea Telecom
L.F.B.T.
Muro + rec.
Acquedotto PEAD DN90
Acquedotto PVC DN140
Acquedotto PVC DN140
Pozzetto
Marker
Casotto
Capanno
Tettoia
Fabbricato Capanno
Capanno
Lago
Muretto
Pozzo
Capanno
Tettoia
Cinesino
Cinesino
Cinesiono
Marker
Ra - CH (tratto Recanati - Chieti) DN 650 (26") da porre fuori esercizio
Bombolone Gpl
Marker
Tombino
Impianto Sagm
Muro + rec.
Strada comunale
Casotto
Fossetto
Fossetto
Capanno
Linea Telecom
Condotta interrata DN400
Adeguati ripartitori di carico a protezione del met. in esercizio
V228
V229
P230
P231
V232
P233
P234
P235
V236
P237
V238
0,00
1,00
2,275
10,85
6,51
5,97
7,38
13,91
19,08
22,63
422
73
158
435
208
185
365
367
364
241
242
238
240
184
244
210
299
293
292
295
297
366
239
243
248
212
247
246
164
137
408
189
37
8
409
453
452
449
448
447
451
450
71
422
95
458
291
326
384
37
375
59
331
436
376
374
373
233
102
457
218
58
129
345
276
35
143
145
142
114
187
212
349

PNI (VEDI DIS. STD LC-D-80022)

LOTTO 1 LOTTO2

STRADA D'ACCESSO IMPIANTO
L= 482,00 m

A A

1/247

PIDI n. 6

Tratto di tubazione esistente da mantenere in esercizio
(tratto dove posare solo il cavo telecomando)

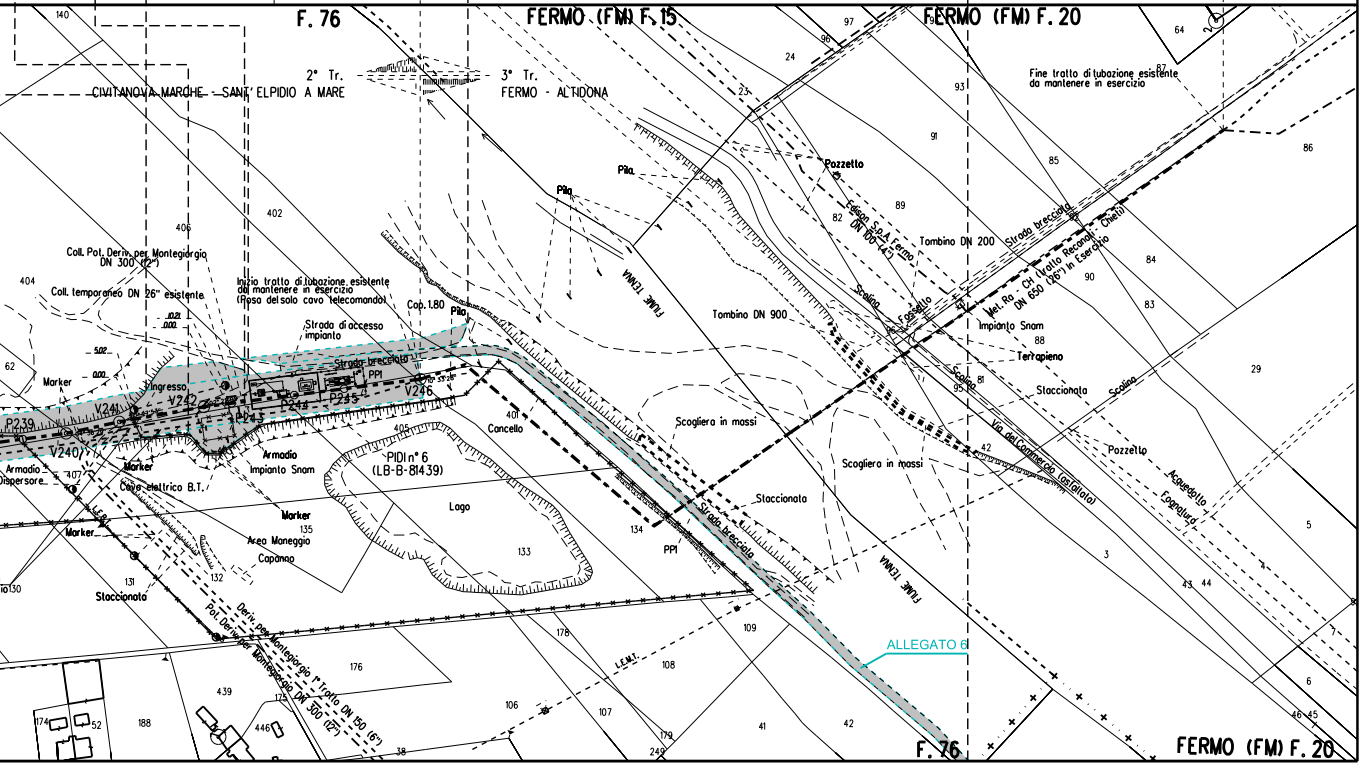

F. 76
FERMO (FM) F. 15
FERMO (FM) F. 20
140
97
96
24
23
64
87
2° Tr.
CIVITANOVA MARCHE - SANT'ELPIDIO A MARE
3° Tr.
FERMO - ALTIDONA
93
Fine tratto di tubazione esistente da mantenere in esercizio
91
85
86
Pozzetto
Pila
Pila
89
82
Edison S.p.A Fermo DN 100 (4")
Tombino DN 200
Strada brecciata
Met. Ra - CH (tratto Reconati - Chieti) DN 650 (26") in Esercizio
90
84
83
402
406
Coll. Pot. Deriv. per Montegiorgio DN 300 (12")
404
Coll. temporaneo DN 26" esistente
Inizio tratto di tubazione esistente da mantenere in esercizio (Posa del solo cavo telecomando)
Cap. 1.80
Pila
FIUME TENNA
Tombino DN 900
Scolina
Fossello
Impianto Snam
88
Terrapieno
Strada di accesso impianto
Strada brecciata
PPI
10.21
0.00
5.02
0.00
62
Marker
Ingresso
V241
V242
P244
P245
V246
P243
P239
V240
401
Cancello
405
Scogliera in massi
Scogliera in massi
Scolina
81
95
Staccionata
Scolina
29
42
Via del Commercio (asfaltata)
Pozzetto
Acquedotto
Fognatura
Armadio Dispersore
407
Marker
Armadio Impianto Snam
Cavo elettrico B.T.
PIDI n° 6 (LB-B-81439)
Lago
Staccionata
Marker
135
Marker
Area Maneggio
Capanno
133
134
PPI
Strada brecciata
3
5
43
44
130
131
Staccionata
132
Deriv. per Montegiorgio 1° Tratto DN 150 (6")
Pol. Deriv. per Montegiorgio DN 300 (12")
FIUME TENNA
178
109
ALLEGATO 6
176
L.E.M.T.
108
6
439
175
106
107
174
52
188
446
41
42
179
249
38
46 45
F. 76
FERMO (FM) F. 20

ALLEGATO 1

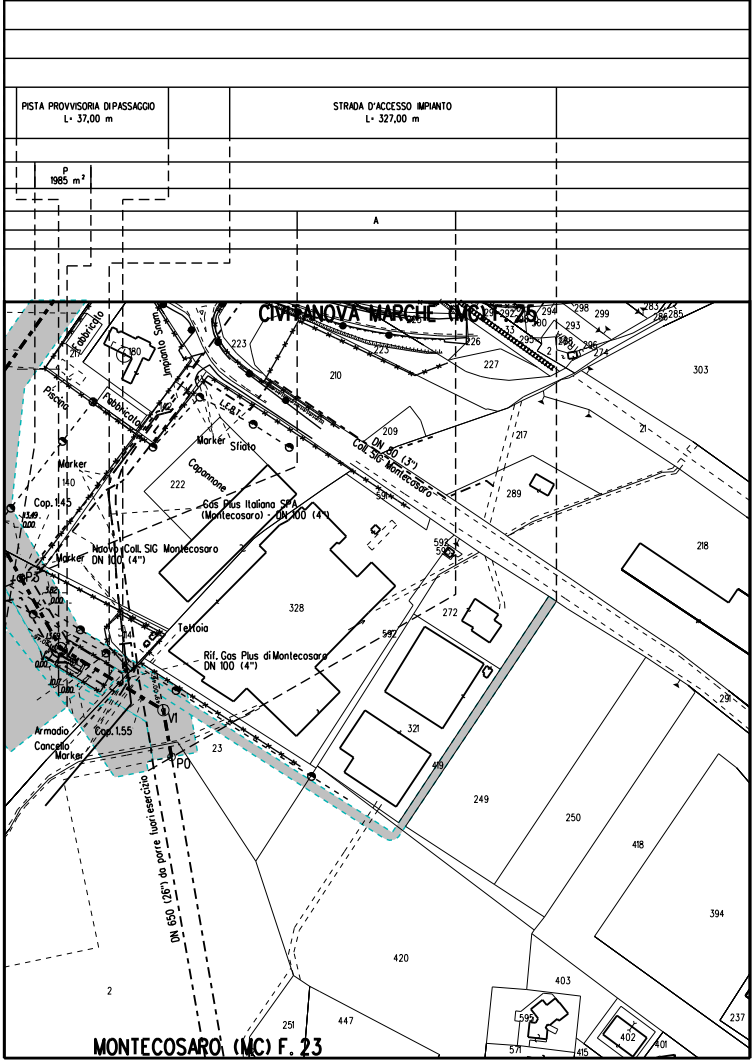
PISTA PROVVISORIA DI PASSAGGIO
L= 37,00 m
STRADA D'ACCESSO IMPIANTO
L= 327,00 m
P
1985 m²
A
CIVITANOVA MARCHE (MC) F.25
MONTECOSARO (MC) F. 23
DN 650 (26") da porre fuori esercizio
Coll. SIG Montecosaro
DN 80 (3")
Gas Plus Italiana SPA
(Montecosaro) - DN 100 (4")
Nuovo Coll. SIG Montecosaro
DN 100 (4")
Rif. Gas Plus di Montecosaro
DN 100 (4")
Capannone
Tettoia
Fabbricato
Piscina
Impianto Snam
Marker
Sfiato
Armadio
Cancello
Cop. 1.45
Cop. 1.55
L.E.A.T.
P3
V1
P0
210
222
223
227
209
217
289
303
218
21
328
272
321
419
249
250
418
394
420
403
447
251
237
402
401
595
571
415
291
23
2
140
180
217
226
292
293
294
298
299
283
285
591
592
593
595

ALLEGATO 2

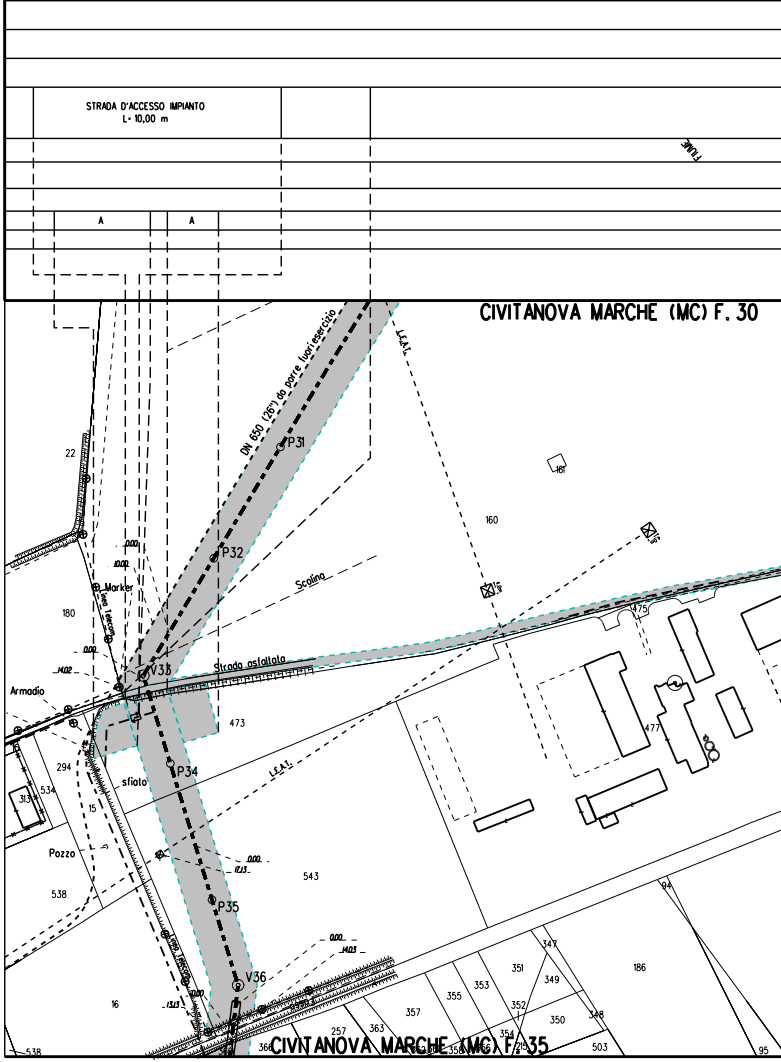
STRADA D'ACCESSO IMPIANTO
L= 10,00 m
A
A
FIUME
CIVITANOVA MARCHE (MC) F. 30
CIVITANOVA MARCHE (MC) F. 35
DN 650 (26") da porre fuori esercizio
L.E.A.T.
Scolina
Strada asfaltata
Marker
Armadio
sfiato
Pozzo
P31
P32
V33
P34
P35
V36
22
180
160
161
294
534
313
15
538
543
473
475
477
16
257
363
366
357
355
353
351
352
354
347
349
350
348
186
503
94
95
538

ADEGUAMENTO STRADA ESISTENTE
L= 982,00 m

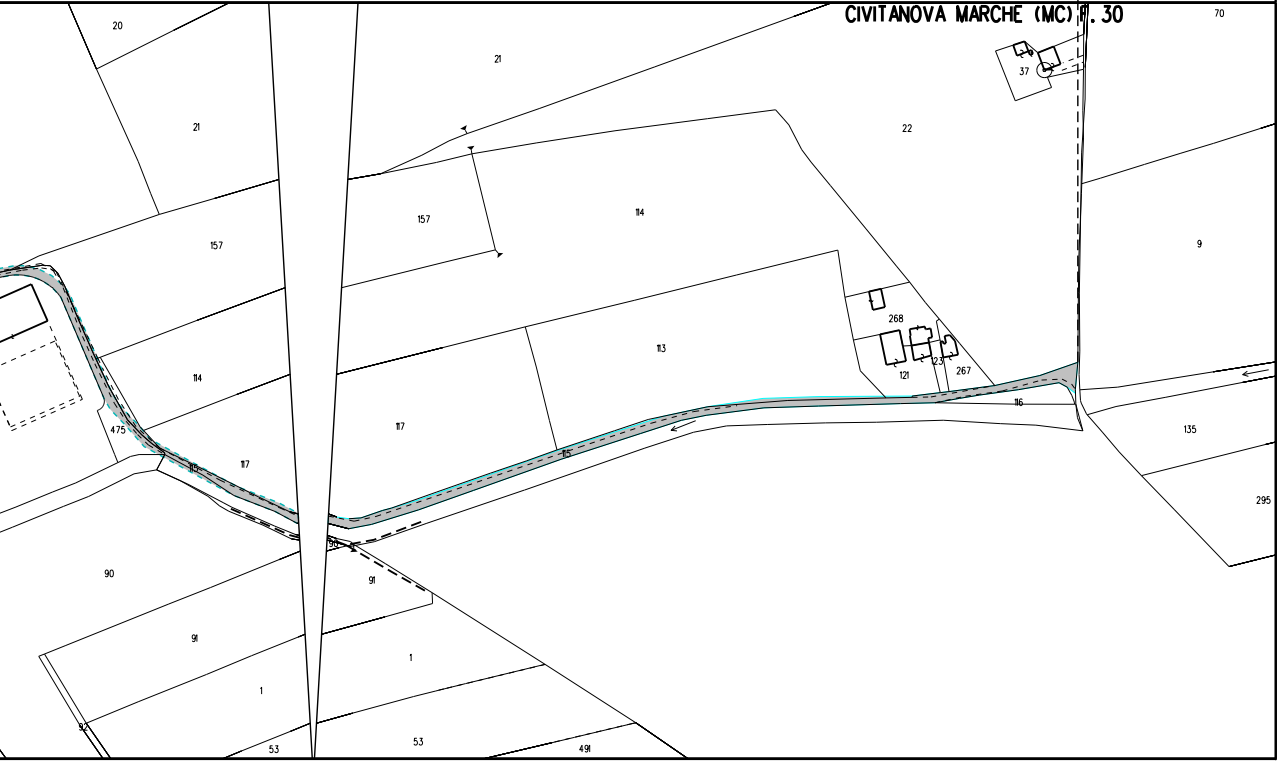
CIVITANOVA MARCHE (MC) F. 30
70
37
20
21
21
22
157
114
157
9
268
113
121
123
267
114
116
475
115
117
117
135
295
90
98
91
91
1
1
92
53
53
491

ALLEGATO 3

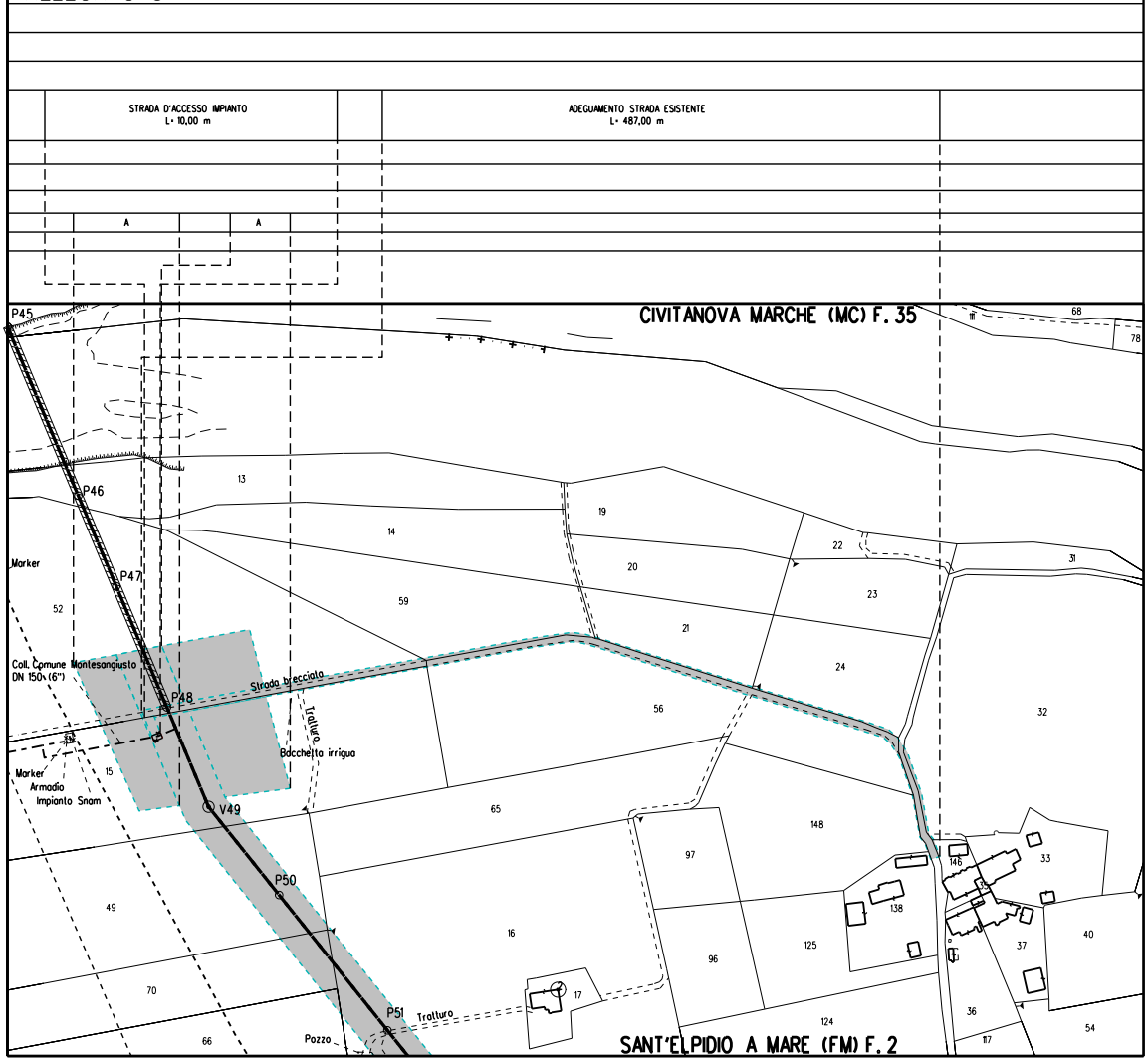
STRADA D'ACCESSO IMPIANTO
L= 10,00 m
ADEGUAMENTO STRADA ESISTENTE
L= 487,00 m
A
A
CIVITANOVA MARCHE (MC) F. 35
P45
P46
P47
P48
V49
P50
P51
Marker
Coll. Comune Montesangiusto
DN 150 (6")
Marker
Armadio
Impianto Snam
Strada brecciata
Tratturo
Bocchetta irrigua
Tratturo
Pozzo
13
14
19
20
21
22
23
24
31
32
52
59
56
15
65
148
97
96
16
125
138
146
33
37
40
49
70
66
17
124
36
117
54
68
78
111
SANT'ELPIDIO A MARE (FM) F. 2

ALLEGATO 4

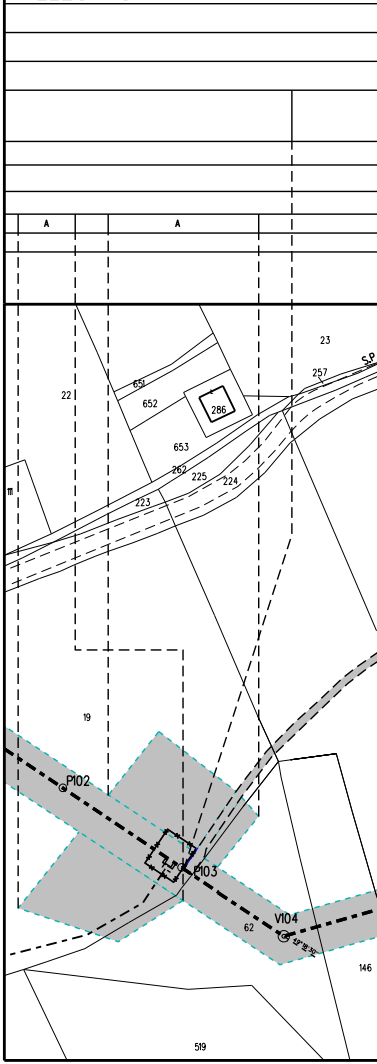
A
A
23
257
SP
22
651
652
286
653
262
225
224
223
111
19
P102
P103
V104
62
146
519

STRADA D'ACCESSO IMPIANTO
L= 517,00 m

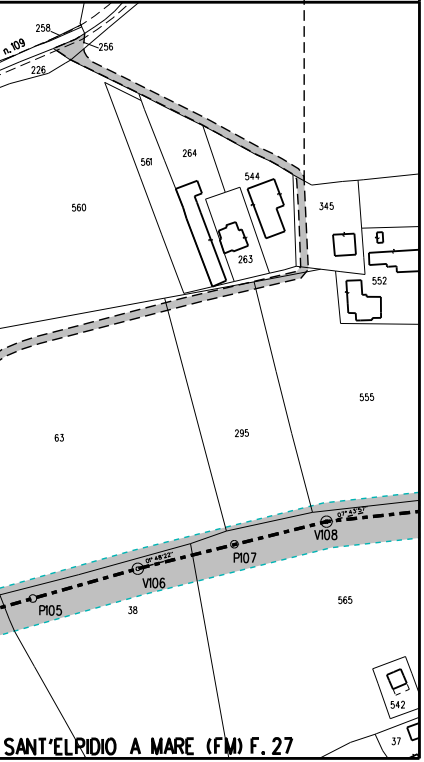
n. 109
258
256
226
561
264
544
560
263
345
552
555
63
295
V108
P107
V106
P105
38
565
542
37
SANT'ELPIDIO A MARE (FM) F. 27

ALLEGATO 5

PISTA PROVVISORIA DI PASSAGGIO
L= 226,00 m

A A A

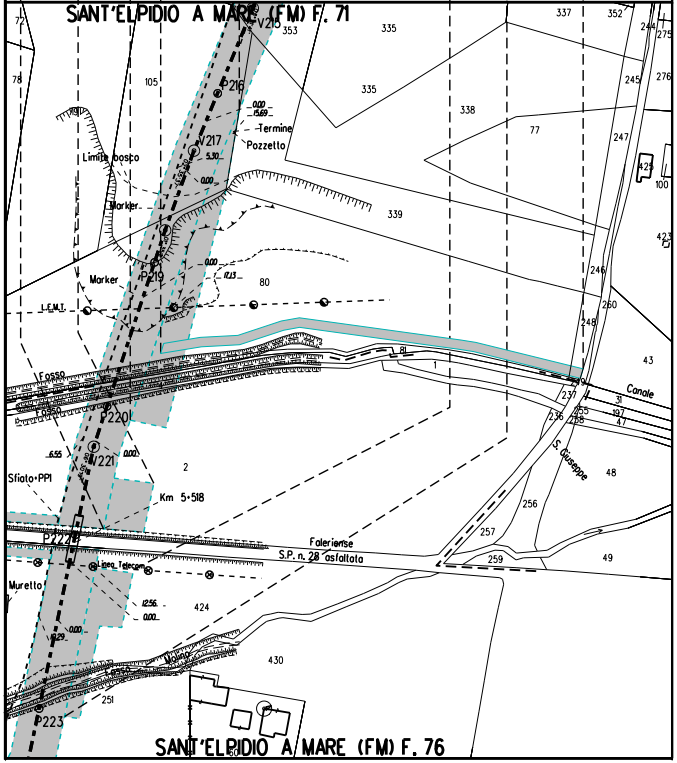
SANT'ELPIDIO A MARE (FM) F. 71
72
78
105
V215
353
335
335
337
352
244
275
276
245
P216
0,00
15,69
Termine
Pozzetto
V217
5,30
0,00
Limite bosco
Marker
338
77
247
425
100
423
339
P219
Marker
0,00
17,13
80
L.E.M.T.
246
260
248
43
Fosso
Fosso
P220
1
81
237
236
255
197
47
31
Canale
S. Giuseppe
48
6,55
V221
0,00
2
Sfiato PP1
Km 5+518
256
P222
Faleriense
S.P. n. 28 asfaltata
257
259
49
Linea Telecom
Muretto
12,56
0,00
424
0,00
0,29
Molino
Fosso
430
251
P223
SANT'ELPIDIO A MARE (FM) F. 76

ALLEGATO 6

A

Tratto di tubazione esistente
Tratto

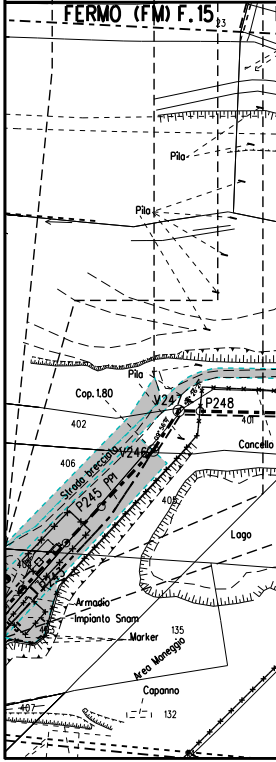
FERMO (FM) F.15
23
Pila
Pila
Pila
Cop. 1.80
V247
P248
402
401
Concello
406
Strada brecciata
V246
P245 PP1
405
Lago
P243
Armadio
Impianto Snam
Marker
135
Area Maneggio
Capanno
407
132

STRADA D'ACCESSO IMPIANTO
L= 482,00 m

A

da mantenere in esercizio e riqualificare da 64 a 75 bar
con posa del solo cavo telecomando

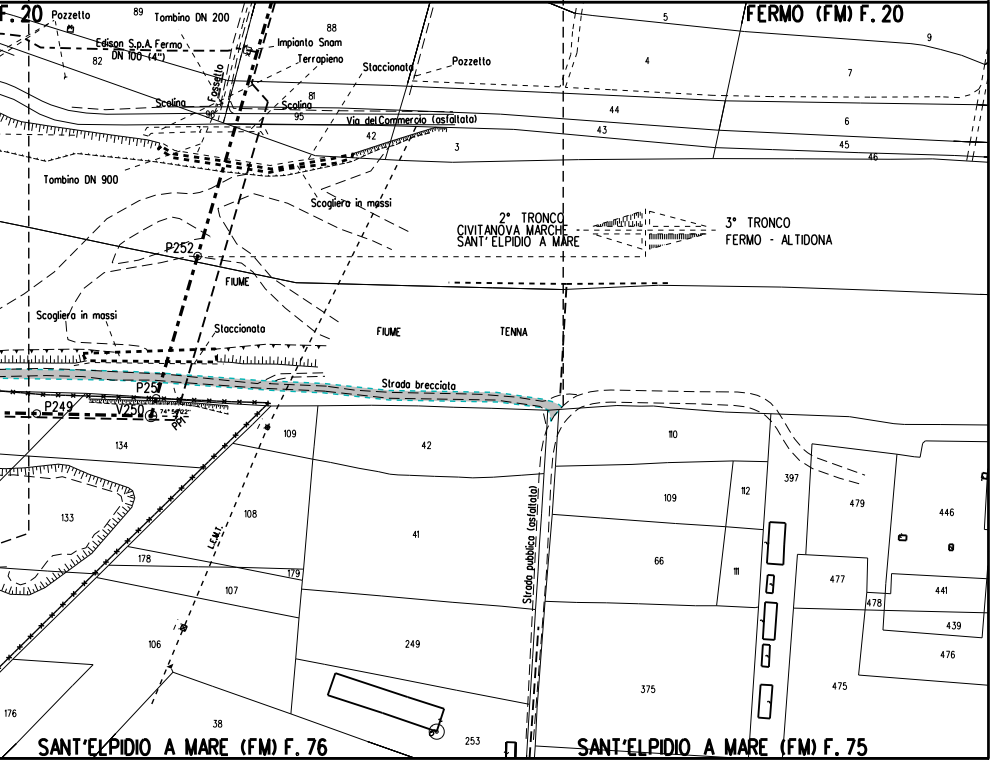
F. 20
Pozzetto
89
Tombino DN 200
88
Edison S.p.A. Fermo
DN 100 (4")
82
Impianto Snam
Terrapieno
Staccionata
Pozzetto
Fossetto
Scolina
81
Scolina
90
95
Via del Commercio (asfaltata)
42
3
Tombino DN 900
Scogliera in massi
2° TRONCO
CIVITANOVA MARCHE
SANT'ELPIDIO A MARE
3° TRONCO
FERMO - ALTIDONA
P252
FIUME
Scogliera in massi
Staccionata
FIUME
TENNA
Strada brecciata
P251
P249
V250
74° 54'22"
PPI
134
109
42
133
108
41
LEMT.
178
179
107
106
249
176
38
253
Strada pubblica (asfaltata)
SANT'ELPIDIO A MARE (FM) F. 76
SANT'ELPIDIO A MARE (FM) F. 75
FERMO (FM) F. 20
5
9
4
7
44
43
6
45
46
110
109
112
397
479
446
66
111
477
478
441
439
476
375
475

LEGENDA

▨	AREA DI OCCUPAZIONE LAVORI
⇄	AREA DI MONTAGGIO E TRANSITO

SIMBOLI

— - — -	condotta in progetto
◎ V1	vertice
◐	caposaldo
- - - - -	gasdotti SNAM in esercizio

ABBREVIAZIONI

PN	area di passaggio con pista normale
PNI	area di passaggio con pista normale invertita
PR	area di passaggio con pista ristretta
PRI	area di passaggio con pista ristretta invertita
PCT	area per posa cavo telecomando

NOTE:

Prima di procedere con l'esecuzione degli scavi del meto
necessario accertare l'esatta ubicazione plano - altimet
i servizi interrati interferenti.
L'indagine andra' svolta mediante l'esecuzione di saggi
alla presenza di rappresentanti dell'ente proprietario.

In corrispondenza di parallelismi e/o interferenze dell'
passaggio con linee elettriche aeree, l'appaltatore dovr
all'esatta determinazione dell'altezza dei conduttori e
voltaggio in modo da poter adottare i necessari provvedi
sicurezza propedeutici alla esecuzione dei lavori di cos

TABELLA DELLE ANNOTAZIONI

1 Tubo di acciaio GRADO EN L415 NB/MB DN 650 (26")
Sp. 11.1mm costruito secondo tab. GASD A.01.01.20
rivestimento in POLIETILENE sp. 2.5 mm

2 Tubo di acciaio GRADO EN L415 NB/MB DN 650 (26")
Sp. Maggiorato 15.9 mm costruito secondo tab. GASD A.01.01.20
rivestimento in POLIETILENE sp. 2.5 mm

3 Tubo di acciaio GRADO EN L415 NB/MB DN 650 (26")
Sp. Rinforzato 15.9mm costruito secondo tab. GASD A.01.01.20
rivestimento in POLIETILENE sp. 2.5 mm

anodotto e'
trica di tutti

a mano ed

'area di
ra' procedere
del loro
imenti di
struzione.

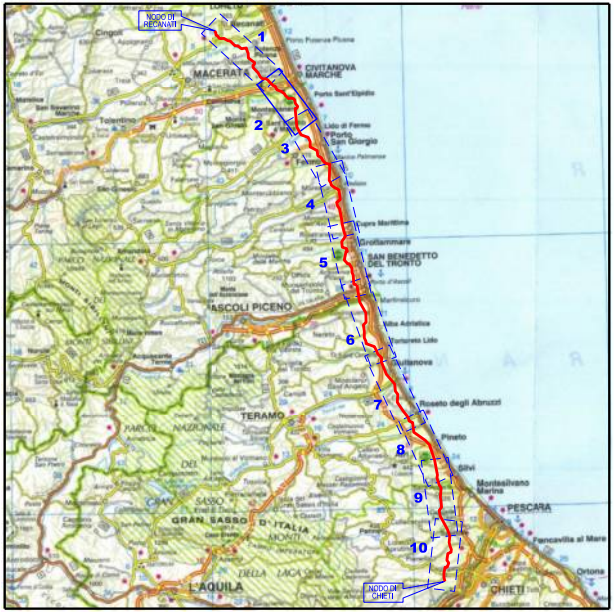
NODO DI RECANATI
1
MACERATA
CIVITANOVA MARCHE
2
3
4
SAN BENEDETTO DEL TRONTO
5
ASCOLI PICENO
6
7
TERAMO
8
9
PESCARA
10
NODO DI CHIETI
CHIETI
L'AQUILA
GRAN SASSO D'ITALIA

COROGRAFIA

Rev.	DATA	DESCRIZIONE	ELABORATO	VERIFICATO	APPROVATO
2	Set. 2020	EMISSIONE PER APPALTO	Tonucci	Villi	Sciosci
1	Feb. 2020	AGGIORNAMENTO GENERALE - INSERITA VARIANTE V.132 - V.153 / V.156 - V.167	Tonucci	Villi	Sciosci
0	Giu. 2019	EMISSIONE PER VALIDAZIONE PROGETTO	Tonucci	Villi	Sciosci

PROPRIETARIO

snam

PROGETTISTA

SAIPEM

WBS CLIENTE
NR/16139/R-L01
Cod. Tec. 20197

COMMESSA SAIPEM
023087-130

UNITA'
100

RIFACIMENTO METANODOTTO RAVENNA – CHIETI
TRATTO RECANATI – SAN BENEDETTO DEL TRONTO
2° Tr.: CIVITANOVA M. - SANT'ELPIDIO A M.
DN 650 (26") , DP 75 bar

DISEGNO
LB–63E–81404

REVISIONE 2

PLANIMETRIA CON OCCUPAZIONE LAVORI

FG. 1 DI 1

SCALA 1:2000

Il presente disegno e' di proprieta' aziendale – La societa' tutelera' i propri diritti a termine di legge.

File name: 100–LB–63E–81404_2