DATI TECNICI FUNZIONALI

AREA DI PASSAGGIO		PN (VEDI DIS. STD LC-D-80022)
OPERE ACCESSORIE (PISTE PROVVISORIE / ADEGUAMENTI / STRADE D'ACCESSO)		
INFRASTRUTTURE PROVVISORIE	PIAZZOLE (P)	
	DEPONIE (D)	
ALLARGAMENTI (A)		A
TIPO TUBAZIONE E LUNGHEZZE		
FUNZIONI DEL "PUNTO"		
CONFINI AMMINISTRATIVI		

DATI CARATTERISTICI

DATI DI COSTRUZIONE

PRESSIONE DI PROGETTO 75.0 bar
PRESSIONE MASSIMA DI ESERCIZIO (MOP) 75.0 bar
GRADO DI UTILIZZAZIONE DICHIARATO f – 0.57
DIAMETRO PREVALENTE = 650 (DN)

REALIZZATO IN CONFORMITA' AL D.M. 17/04/2008

RIVESTIMENTO GIUNTI DI SALDATURA

FASCE TERMORESTRINGENTI

IMPIANTO MUNITO DI CAVO TELE

DATI GENERALI

DN	650 SP	11.1	[UNI-EN]	8970 m
DN	650 SP	15.9	[UNI-EN]	5874 m
DN	650 SP	15.9	[UNI-EN]	45 m

LUNGHEZZA TOTALE IMPIANTO 14889 m.

FASE EMISSIONE Appalto

PLANIMETRIA 1:2000

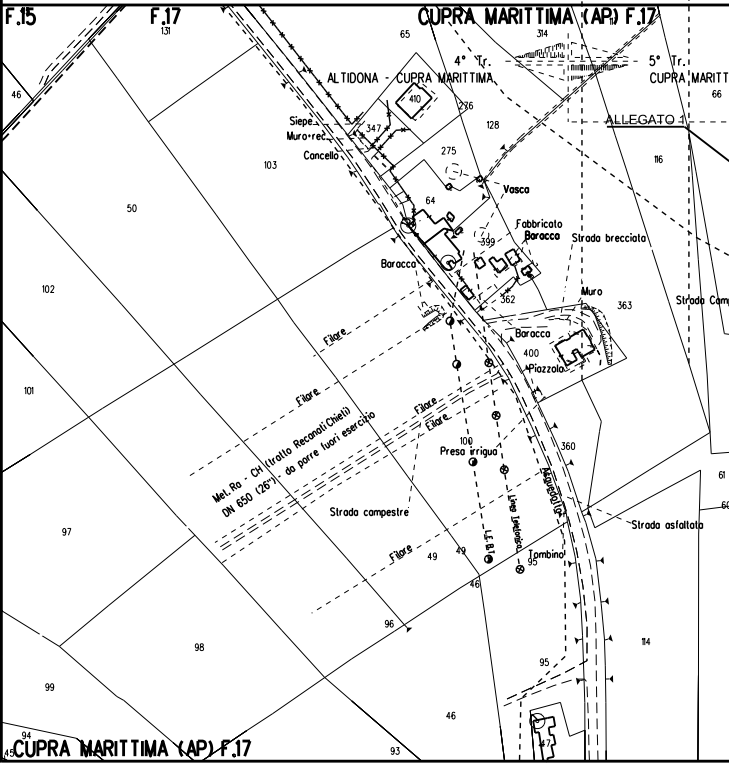
F.15
F.17
131
CUPRA MARITTIMA (AP) F.17
65
314
4° Tr.
ALTIDONA - CUPRA MARITTIMA
5° Tr.
CUPRA MARITT
66
46
410
276
128
ALLEGATO 1
Siepe
Muro+rec.
347
Concello
275
103
116
Vasca
64
50
Fabbricato
Baracca
399
Strada brecciata
Baracca
362
Muro
363
Strada Camp
102
Baracca
400
Piazzola
Filare
Filare
101
Filare
Filare
Mel. Ra - CH (tratto Recanati Chieti)
DN 650 (26") - da porre fuori esercizio
100
Presa irrigua
360
Acquedotto
Linea telefonica
61
60
Strada campestre
Strada asfaltata
97
L.E.B.T.
Filare
49
49
Tombino
95
46
96
98
114
95
99
46
94
45
CUPRA MARITTIMA (AP) F.17
93
47

CONFINI AMMINISTRATIVI

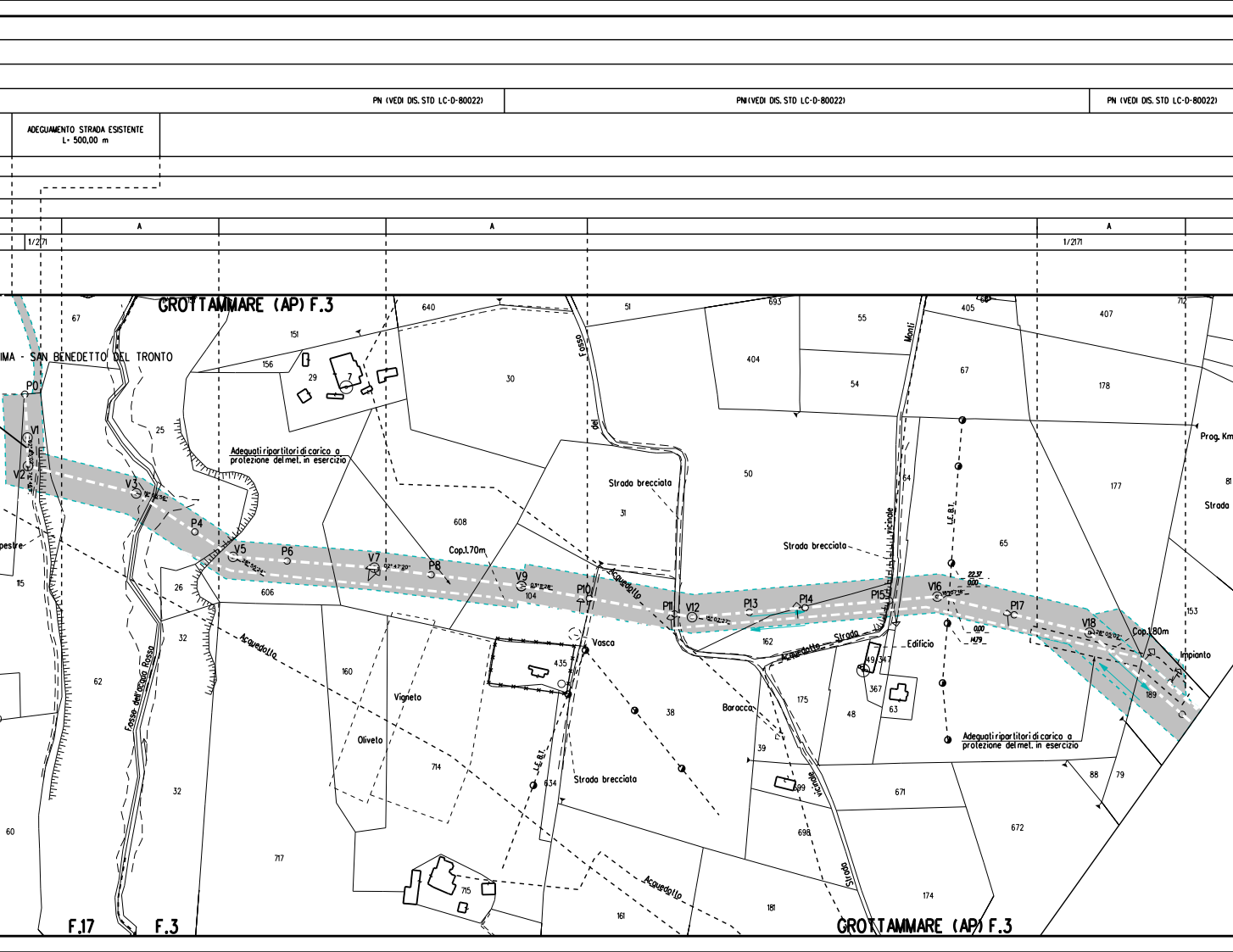
PN (VEDI DIS. STD LC-D-80022)
PN (VEDI DIS. STD LC-D-80022)
PN (VEDI DIS. STD LC-D-80022)
ADEGUAMENTO STRADA ESISTENTE
L= 500,00 m
A
A
A
1/2171
1/2171
GROTTAMMARE (AP) F.3
IMA - SAN BENEDETTO DEL TRONTO
P0
V1
V2
V3
P4
V5
P6
V7
P8
V9
P10
P11
V12
P13
P14
P15
V16
P17
V18
Adeguati ripartitori di carico a protezione del met. in esercizio
Adeguati ripartitori di carico a protezione del met. in esercizio
Cop.1.70m
Cop.1.80m
Strada brecciata
Strada brecciata
Strada brecciata
Fosso del
Fosso dell'Acqua Rossa
Acquedotto
Acquedotto
Acquedotto
Acquedotto
Vasca
L.E. B.T.
L.E. B.T.
Strada vicinale
Strada vicinale
Monti
Edificio
Baracca
Vigneto
Oliveto
Impianto
Prog. Km
Strada
pestre
22.37
0.00
0.00
14.79
67
640
51
693
55
405
407
151
156
29
7
30
404
54
67
178
25
50
64
177
81
608
31
65
153
606
104
162
26
115
32
435
160
62
175
48
367
63
49
347
189
38
39
88
79
714
634
699
671
60
32
717
698
672
715
161
181
174
F.17
F.3
GROTTAMMARE (AP) F.3

PN (VEDI DIS. STD LC-D-80022)

NO PISTA

PN (VEDI DIS. STD LC-D-80022)

STRADA D'ACCESSO IMPIANTO
L= 10,00 m

A

A

1/2171

PIDS n. 9.2

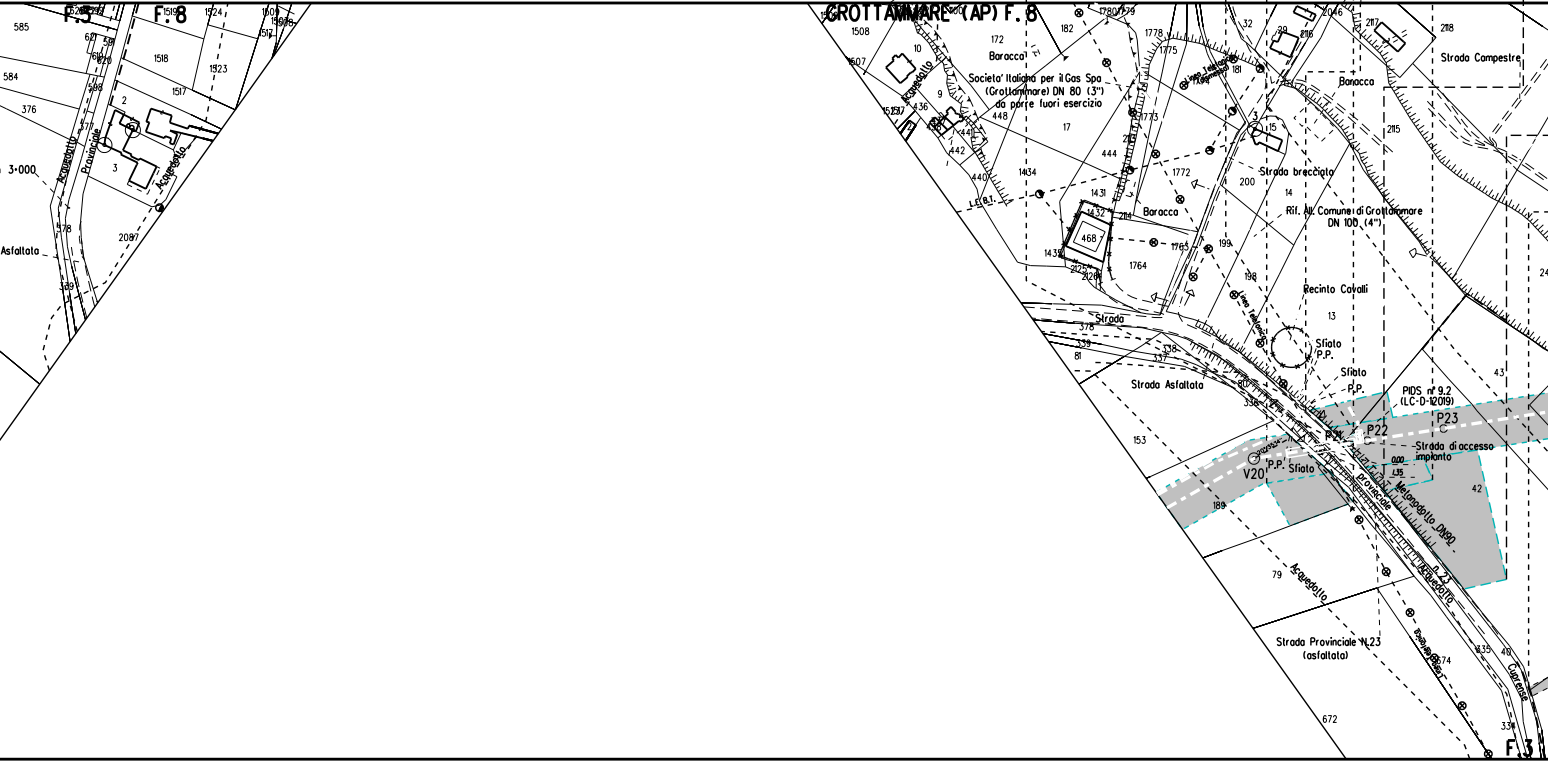

F.5
F.8
GROTTAMMARE (AP) F.8
F.3
Acquedotto
Provinciale
Asfaltata
3+000
Baracca
Società Italiana per il Gas Spa (Grottammare) DN 80 (3") da porre fuori esercizio
Strada Campestre
Strada brecciata
Rif. All. Comune di Grottammare DN 100 (4")
Recinto Cavalli
Sfiato P.P.
Sfiato P.P.
PIDS n° 9.2 (LC-D-12019)
P23
P22
V20
P.P. Sfiato
Strada di accesso impianto
Strada
Strada Asfaltata
Metanodotto DN90
Strada Provinciale N.23 (asfaltata)
Cuprense
Acquedotto

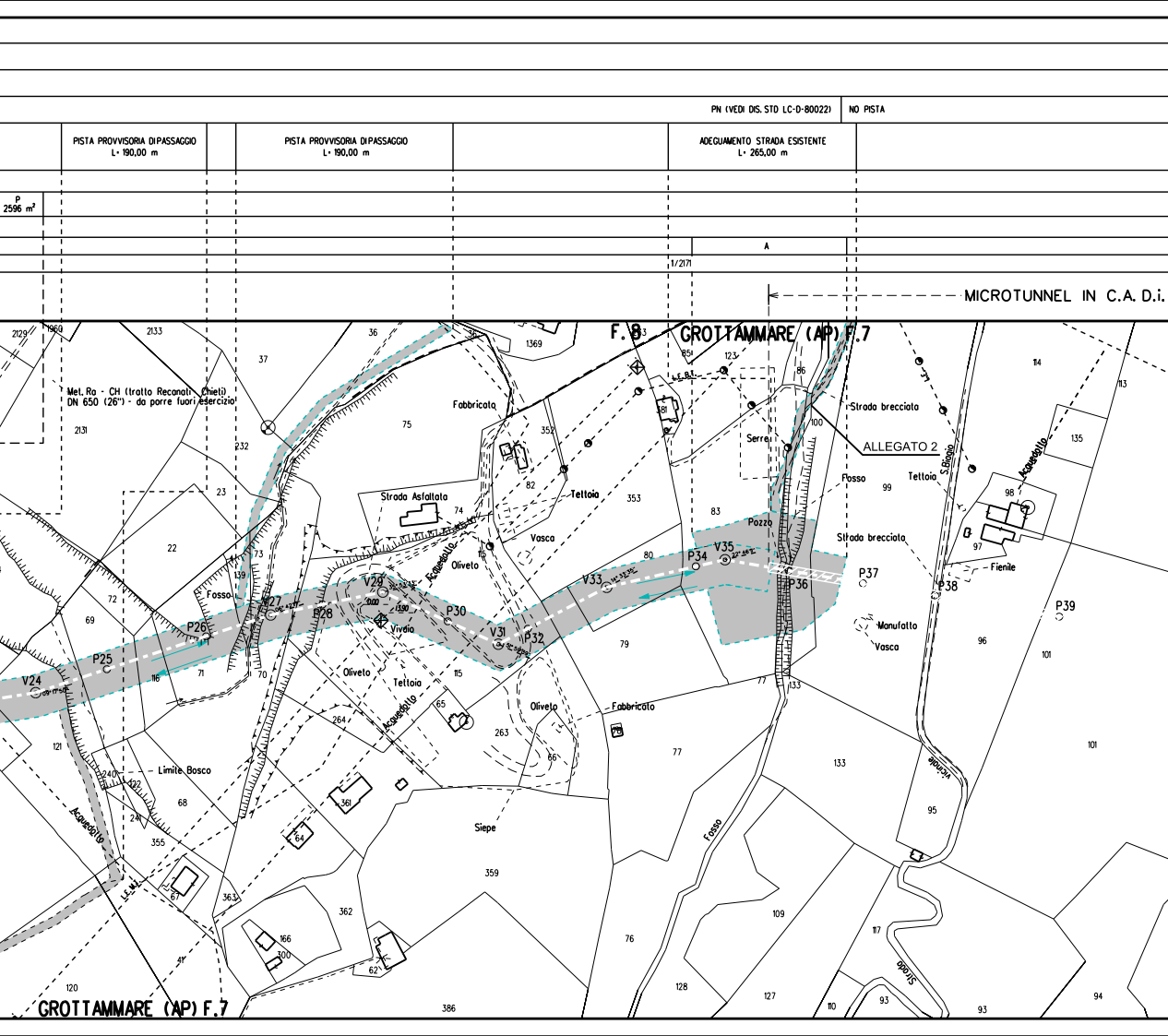
PN (VEDI DIS. STD LC-D-80022)
NO PISTA
PISTA PROVVISORIA DI PASSAGGIO L= 190,00 m
PISTA PROVVISORIA DI PASSAGGIO L= 190,00 m
ADEGUAMENTO STRADA ESISTENTE L= 265,00 m
P 2596 m²
A
1/2171
MICROTUNNEL IN C.A. D.i.
F. 8
GROTTAMMARE (AP) F.7
Met. Ra - CH (tratto Recanati Chieti) DN 650 (26") - da porre fuori esercizio
Fabbricato
Strada Asfaltata
Teltoia
Vasca
Oliveto
Acquedotto
Fosso
Serre
Pozzo
Strada brecciata
ALLEGATO 2
Tettoia
Fienile
Manufatto
Vasca
Vivaio
Limite Bosco
Siepe
S. Biagio
Vicinale
Strada
V24
P25
P26
P27
P28
V29
P30
V31
P32
V33
P34
V35
P36
P37
P38
P39
2129
1960
2133
36
37
1369
123
85
86
114
113
2131
232
75
352
81
100
135
99
98
97
82
353
83
23
22
74
73
139
80
72
69
71
116
70
115
79
96
101
121
240
122
24
68
355
67
363
264
65
263
66
361
64
362
166
300
62
41
359
77
133
101
95
109
117
93
110
127
128
76
386
120
94
93

NO PISTA
PN (VEDI DIS. STD LC-D-80022)

ADEGUAMENTO STRADA ESISTENTE
L=184,00 m

P
1840 m²

A

1/2171
2/914

2000 mm "Vecchia Fornace" L=582.00 m

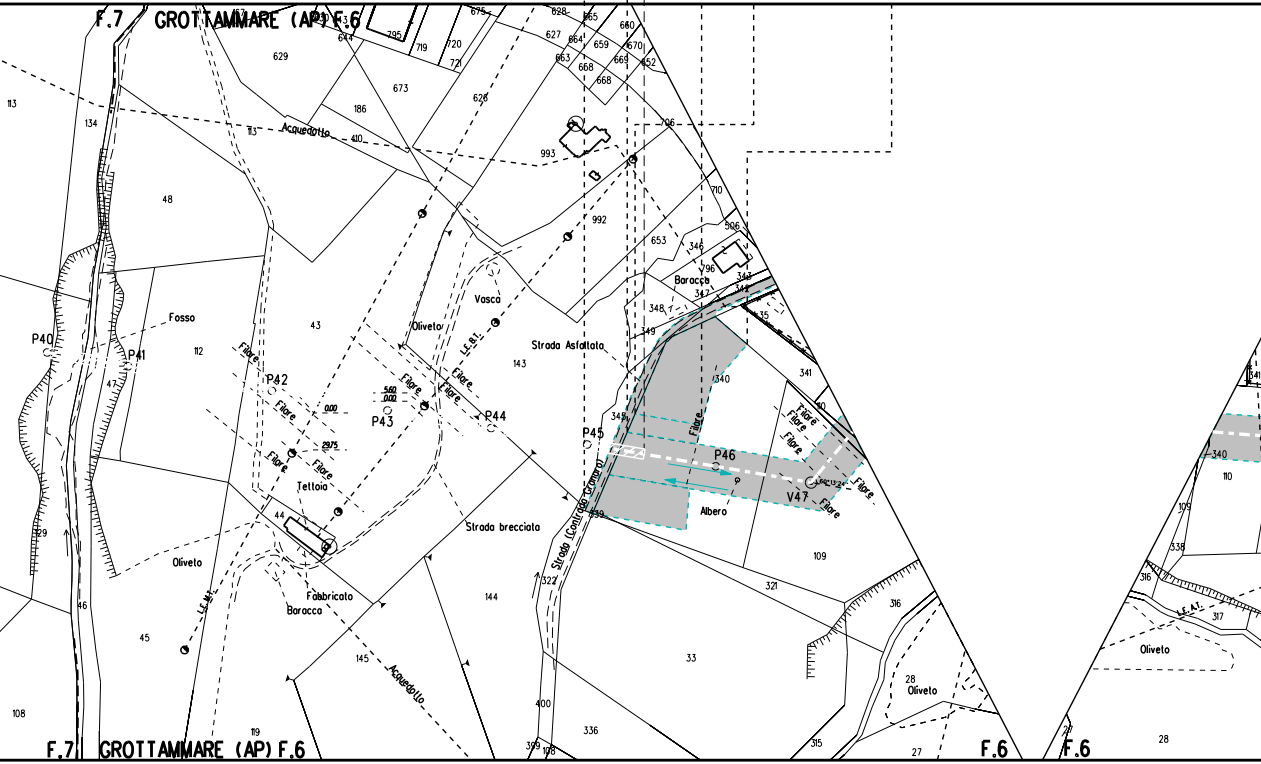

F.7 GROTTAMMARE (AP) F.6
F.7 GROTTAMMARE (AP) F.6
F.6
F.6
Acquedotto
Acquedotto
Fosso
Filare
Filare
Filare
Filare
Filare
Filare
Filare
Filare
Filare
Filare
Filare
Filare
Filare
P40
P41
P42
P43
P44
P45
P46
V47
Oliveto
Oliveto
Oliveto
Oliveto
Vasca
L.E.B.T.
L.E.M.T.
L.E.A.T.
Strada Asfaltata
Strada brecciata
Strada (Contrada Granaro)
Teltoia
Fabbricato
Baracca
Baracca
Albero
5.60
0.00
0.00
29.75
113
134
48
112
47
129
46
45
108
119
145
144
43
44
629
644
795
719
720
721
675
673
186
410
113
626
628
665
627
664
659
663
668
669
668
660
670
652
993
992
706
710
506
653
346
796
343
347
342
348
349
35
340
341
345
339
322
143
33
400
399
108
336
321
109
316
315
28
27
341
340
110
109
338
316
317
28

PN (VEDI DIS. STD LC-D-80022) | NO PISTA | PR (VEDI DIS. STD LC-D-80022) | NO PISTA | NO PISTA | PN (VEDI DIS. STD LC-

ADEGUAMENTO STRADA ESISTENTE
L= 309,00 m

A | A | A | A

<- MICROTUNNEL IN C.A. D.i. 1600 mm "Torrente Tesino" L=267.0

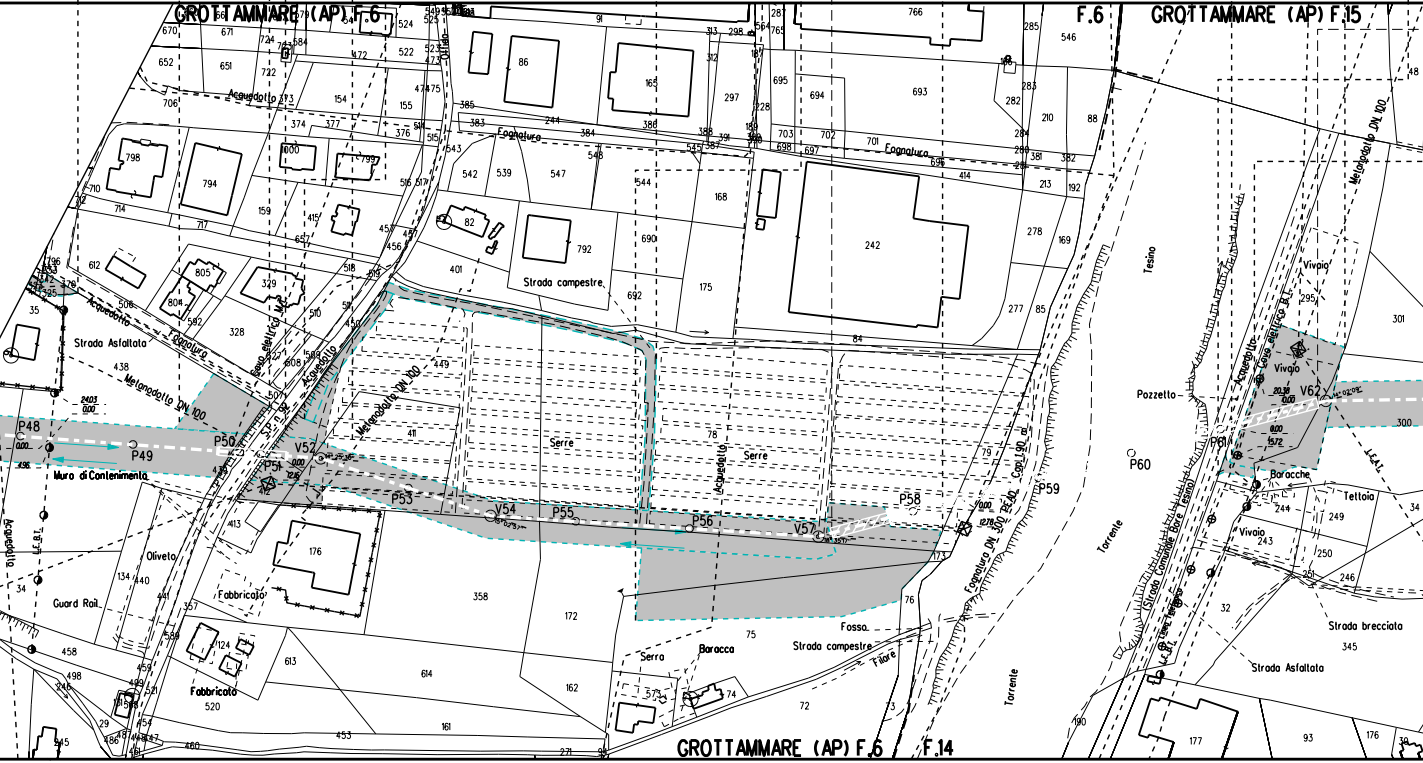
GROTTAMMARE (AP) F.6
F.6
GROTTAMMARE (AP) F.15
GROTTAMMARE (AP) F.6
F.14
Acquedotto
Fognatura
Strada Asfaltata
Metanodotto DN 100
Linea elettrica M.T.
S.P. n. 92
Strada campestre
Serre
Serra
Baracca
Fosso
Fiume
Torrente
Tesino
Fognatura DN 300 Cap. 1,90 al
Pozzetto
Vivaio
Baracche
Tettoia
Strada brecciata
Strada Asfaltata
Strada Comunale Valle Tesino
Muro di Contenimento
Oliveto
Guard Rail
Fabbricato
L.E.B.T.
P48
P49
P50
P51
V52
P53
V54
P55
P56
V57
P58
P59
P60
P61
V62

0-80022)

DEGUAMENTO STRADA ESISTENTE
L= 17,00 m

P
790 m²

2/914	1/2219	1/2219

0 m->

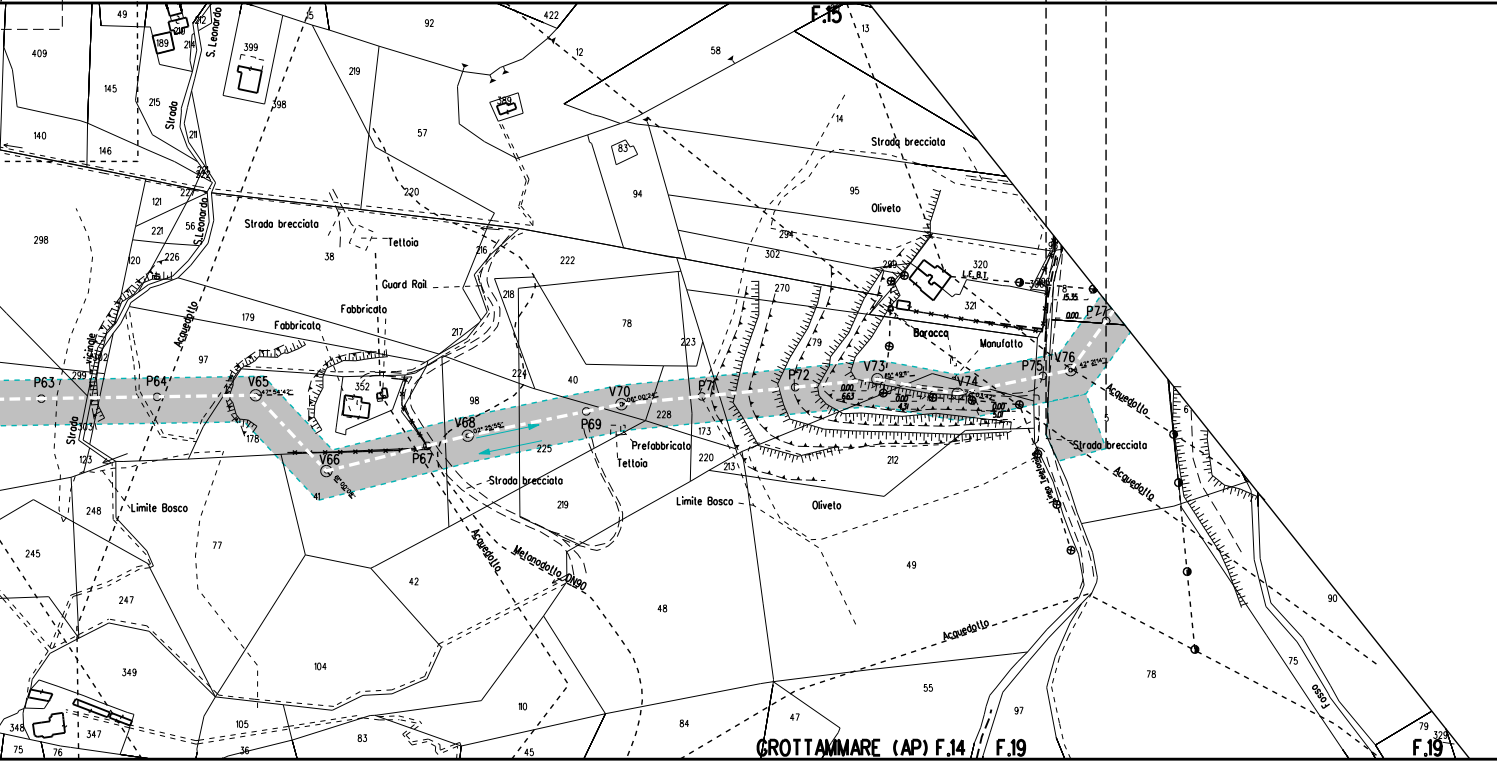

F.15
F.19
GROTTAMMARE (AP) F.14
F.19
P63
P64
V65
V66
P67
V68
P69
V70
P71
P72
V73
V74
P75
V76
P77
Strada brecciata
Strada brecciata
Strada brecciata
Strada brecciata
Tettoia
Guard Rail
Fabbricato
Fabbricato
Acquedotto
Acquedotto
Acquedotto
Acquedotto
Acquedotto
Metanodotto DN90
Prefabbricato
Tettoia
Limite Bosco
Limite Bosco
Oliveto
Oliveto
Baracca
Manufatto
S. Leonardo
S. Leonardo
Strada
Strada
Fosso
49
409
145
140
146
298
121
221
120
123
248
245
247
349
348
347
75
76
189
210
212
214
215
211
399
398
5
219
92
422
12
389
57
220
38
56
226
179
97
299
178
41
352
216
218
217
222
98
224
225
219
42
104
105
36
83
110
45
48
84
47
55
97
58
13
14
83
94
95
294
302
270
289
320
321
78
223
40
228
173
220
213
212
179
49
6
90
75
78
79
329
77

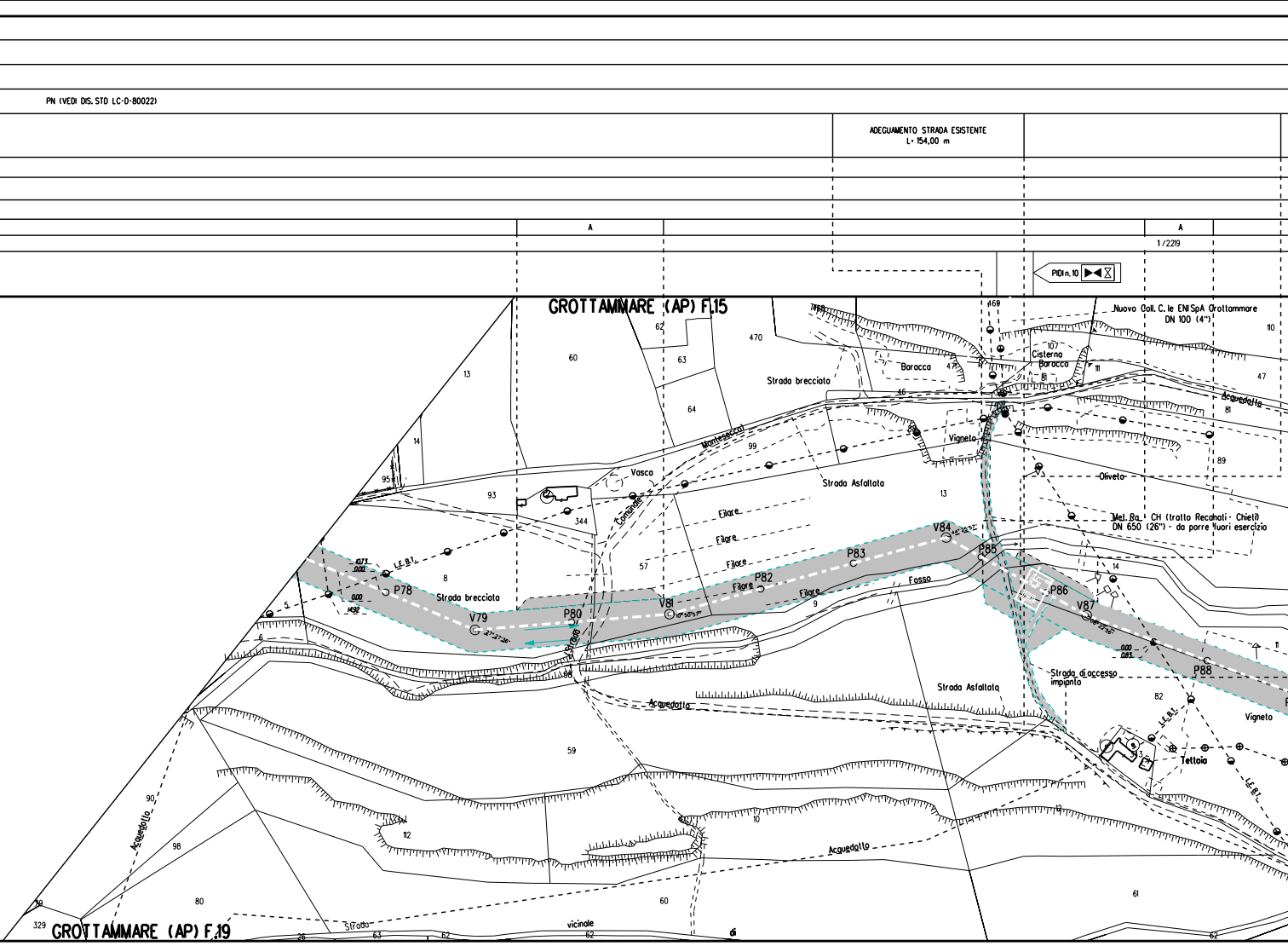
PN (VEDI DIS. STD LC-D-80022)
ADEGUAMENTO STRADA ESISTENTE
L= 154,00 m
A
A
1/2219
PIDI n. 10
GROTTAMMARE (AP) F.15
GROTTAMMARE (AP) F.19
Nuovo Coll. C.le ENI SpA Grottammare
DN 100 (4")
Met. Ra. CH (tratto Recanati - Chieti)
DN 650 (26") - da porre fuori esercizio
Strada brecciata
Strada Asfaltata
Strada di accesso impianto
Strada vicinale
Acquedotto
Fosso
Filare
Vigneto
Oliveto
Vasca
Baracca
Cisterna
Tettoia
Montesecco
Comunale
L.E.B.T.
P78
V79
P80
V81
P82
P83
V84
P85
P86
V87
P88
470
62
63
64
60
13
14
95
93
344
99
57
8
5
6
9
59
10
112
90
98
80
329
26
82
12
61
107
111
110
47
81
89
46
469
471
1468
1469

PN (VEDI DIS. STD LC-D-80022)

STRADA D'ACCESSO IMPIANTO
L-95,00 m

1/2219

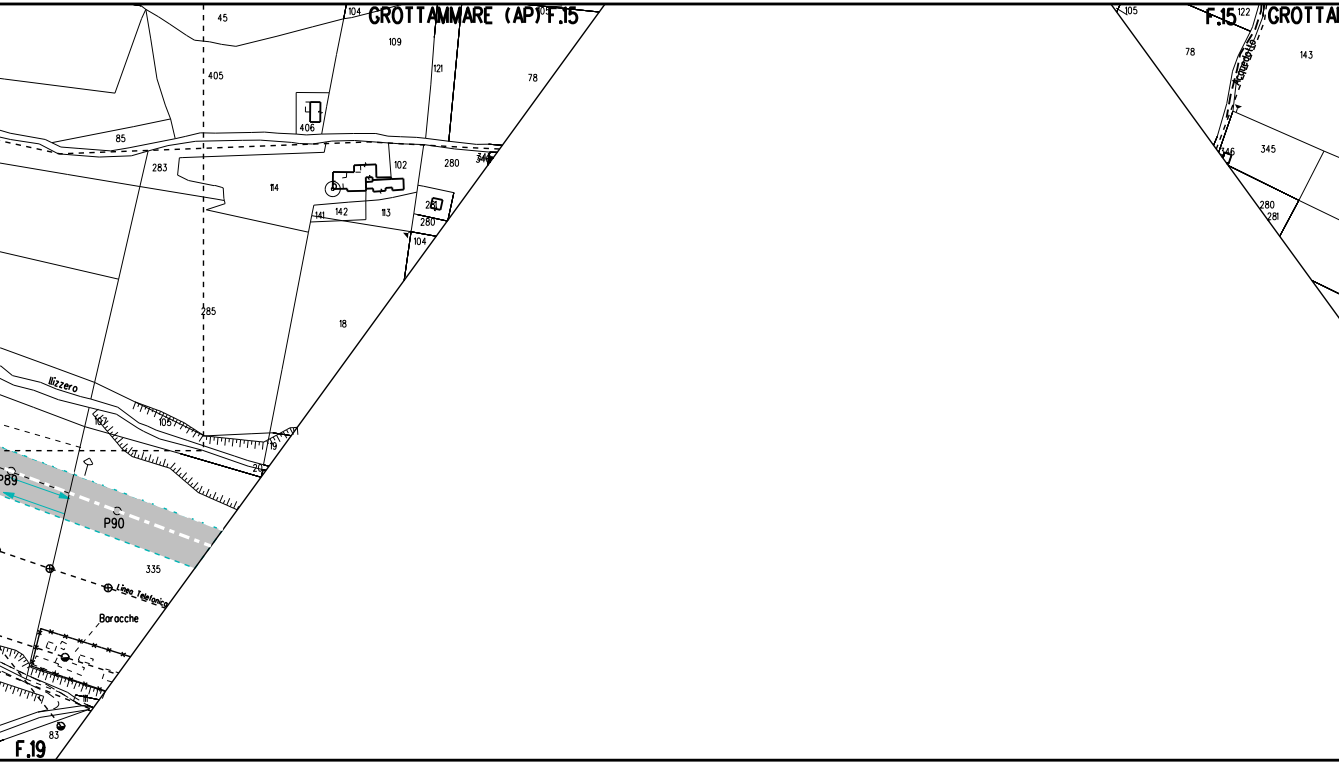
GROTTAMMARE (AP) F.15
F.15
GROTTA
F.19
45
104
109
405
121
78
406
85
283
114
102
280
141
142
113
281
280
104
285
18
Ilizzero
1057
19
20
P89
P90
335
Linea_Telefonica
Barocche
83
105
122
143
Acquedotto
346
345
280
281

PN (VEDI DIS. STD LC-D-80022)
PNI (VEDI DIS. STD LC-D-80022)
NO PISTA
PNI (VEDI DIS. STD LC-D-80022)
PN (VEDI DIS. STD LC-D-80022)

ADEGUAMENTO STRADA ESISTENTE
L= 402,00 m

A
A
A

1/2219

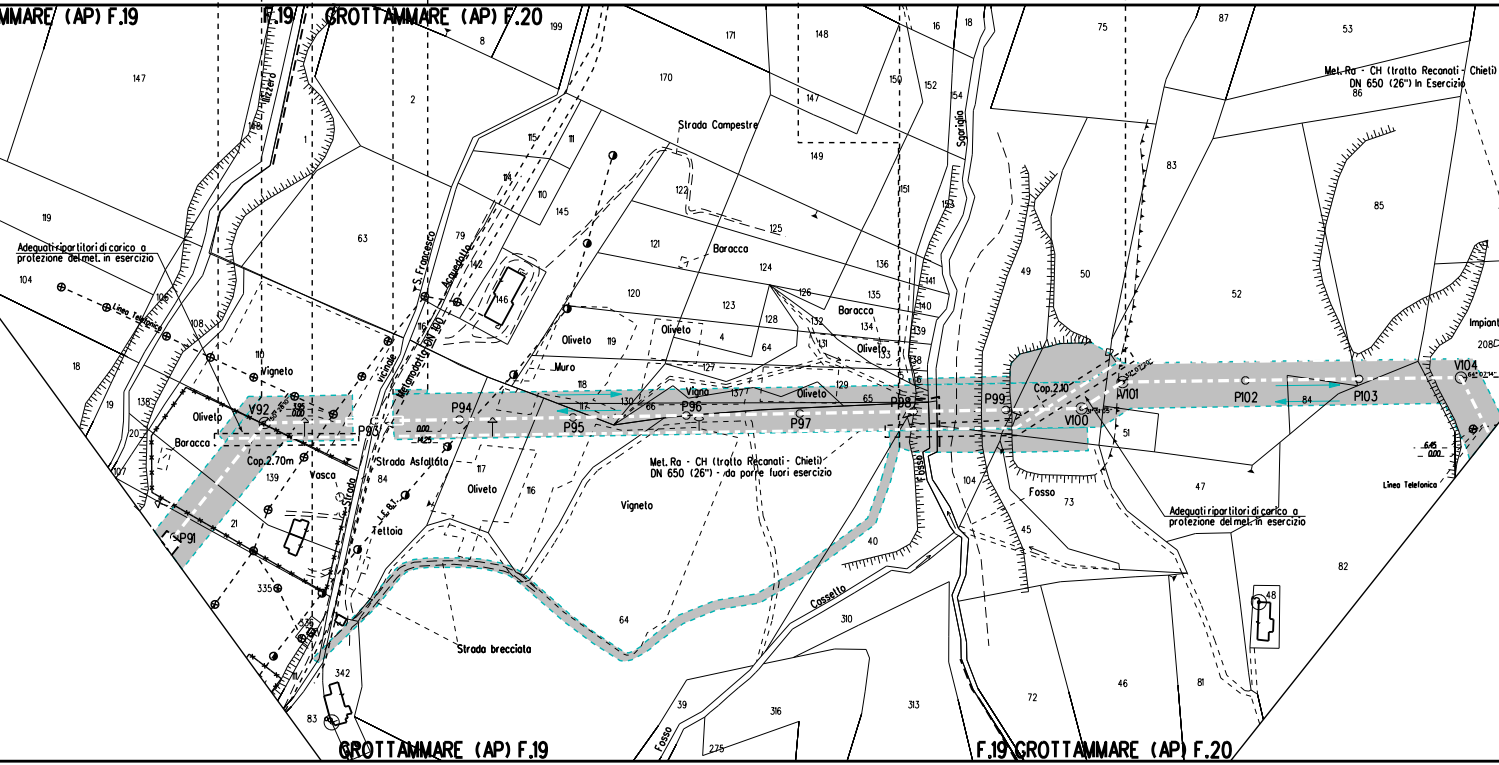
MMARE (AP) F.19
F.19
GROTTAMMARE (AP) F.20
GROTTAMMARE (AP) F.19
F.19 GROTTAMMARE (AP) F.20
Adeguati ripartitori di carico a protezione del met. in esercizio
Linea Telefonica
Vigneto
Oliveto
Baracca
Cop.2.70m
Vasca
Tettoia
Strada
S. Francesco
Vicinale
Metanodotto DN 100
Acquedotto
Strada Asfaltata
L.E.B.T.
Strada brecciata
Strada Campestre
Muro
Vigna
Met. Ra - CH (tratto Recanati - Chieti) DN 650 (26") - da porre fuori esercizio
Met. Ra - CH (tratto Recanati - Chieti) DN 650 (26") In Esercizio
Sgariglia
Fosso
Cassetto
Cop.2.10
Impiant
V92
P91
P93
P94
P95
P96
P97
P98
P99
V100
V101
P102
P103
V104
3.95
0.00
14.25
6.45
84
147
119
104
18
19
138
20
107
21
139
335
342
83
106
108
110
1
2
8
63
79
142
146
116
117
199
171
170
148
147
149
150
152
154
151
153
16
18
115
111
114
110
145
122
125
121
124
136
120
123
126
135
128
132
134
141
140
139
138
119
4
64
131
133
118
127
137
129
130
66
65
40
310
39
316
275
313
75
87
53
86
83
85
52
49
50
51
47
104
73
45
72
46
81
48
82
208

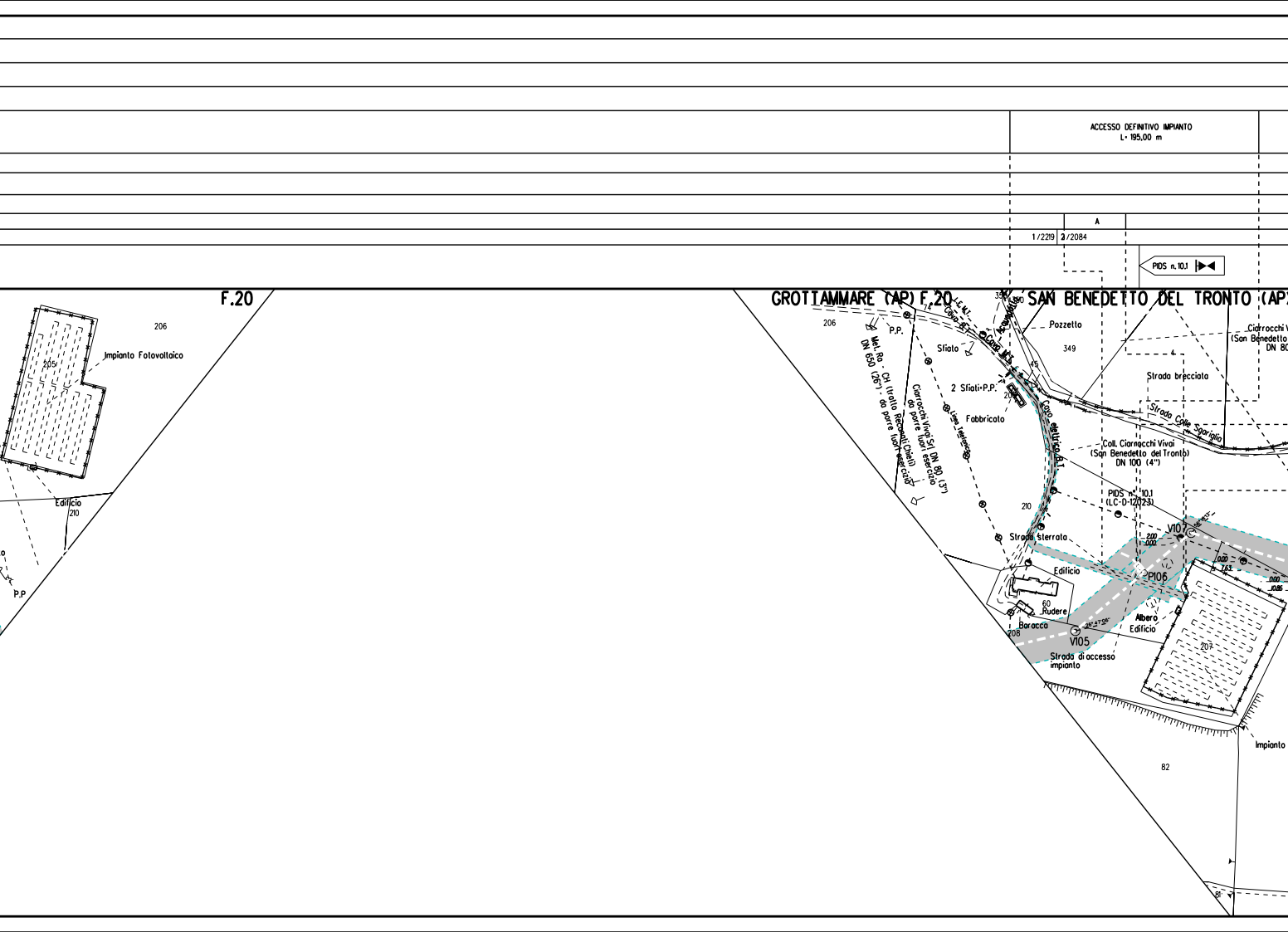
ACCESSO DEFINITIVO IMPIANTO
L= 195,00 m
A
1/2219
2/2084
PIDS n. 10.1
F.20
206
205
Impianto Fotovoltaico
Edificio
210
P.P
GROTTAMMARE (AP) F.20
SAN BENEDETTO DEL TRONTO (AP
206
74
P.P.
L.E. M.T.
Cavo B.T.
Cavo M.T.
Acquedotto
35
350
Pozzetto
349
Sfiato
45
2 Sfiati+P.P.
20
Fabbricato
Met. Ra - CH (tratto Recanati-Chieti) DN 650 (26") - da porre fuori esercizio
Ciarrocchi Vivai Srl DN 80 (3") da porre fuori esercizio
Linea Telefonica
Cavo elettrico B.T.
Strada brecciata
Strada Colle Sgariglia
Ciarrocchi V
(San Benedetto
DN 80
Coll. Ciarnocchi Vivai
(San Benedetto del Tronto)
DN 100 (4")
PIDS n° 10.1
(LC-D-12023)
210
V107
2.00
0.00
0.00
7.63
0.00
10.86
Strada Sterrata
Edificio
P106
60
Rudere
Baracca
208
V105
26°47'06"
Albero
Edificio
Strada di accesso impianto
207
82
Impianto
81

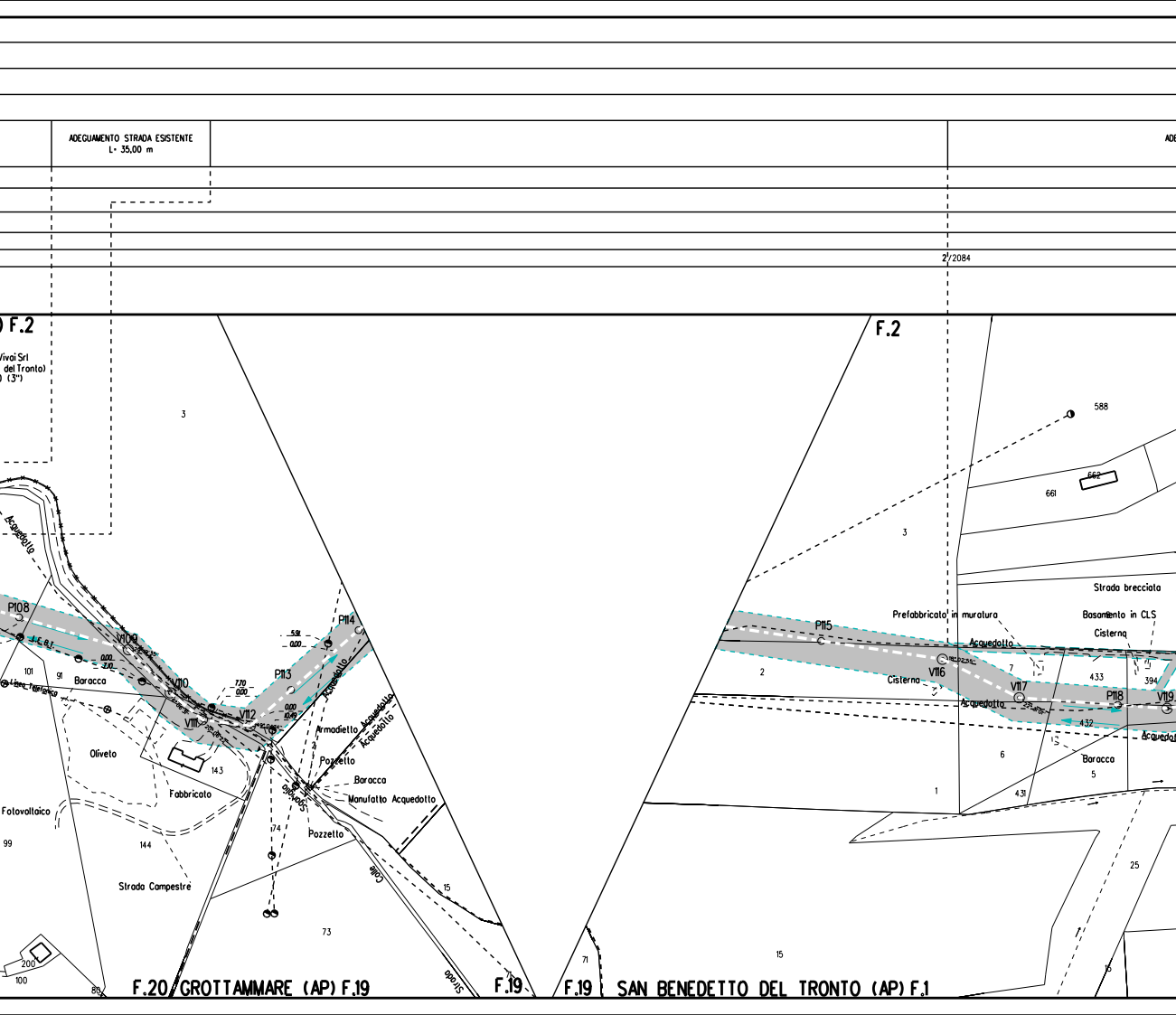
ADEGUAMENTO STRADA ESISTENTE
L= 35,00 m
ADE
2/2084
F.2
Vivai Srl
del Tronto)
(3")
3
Acquedotto
P108
J.E. B.T.
V109
0,00
7,10
101
91
Baracca
Linea Telefonica
V110
V111
V112
7,70
0,00
5,91
0,00
P113
0,00
10,49
P114
Acquedotto
Armadietto
Acquedotto
Acquedotto
Pozzetto
Baracca
Manufatto Acquedotto
Sgrondo
Pozzetto
Oliveto
143
Fabbricato
Fotovoltaico
99
144
Strada Campestre
74
73
Colle
15
Strada
200
100
80
F.20 GROTTAMMARE (AP) F.19
F.19
F.2
588
662
661
3
Strada brecciata
Prefabbricato in muratura
Basamento in CLS
P115
Acquedotto
Cisterna
2
Cisterna
V116
7
433
394
V117
Acquedotto
P118
V119
432
Acquedotto
6
Baracca
5
1
431
25
71
15
15
F.19 SAN BENEDETTO DEL TRONTO (AP) F.1

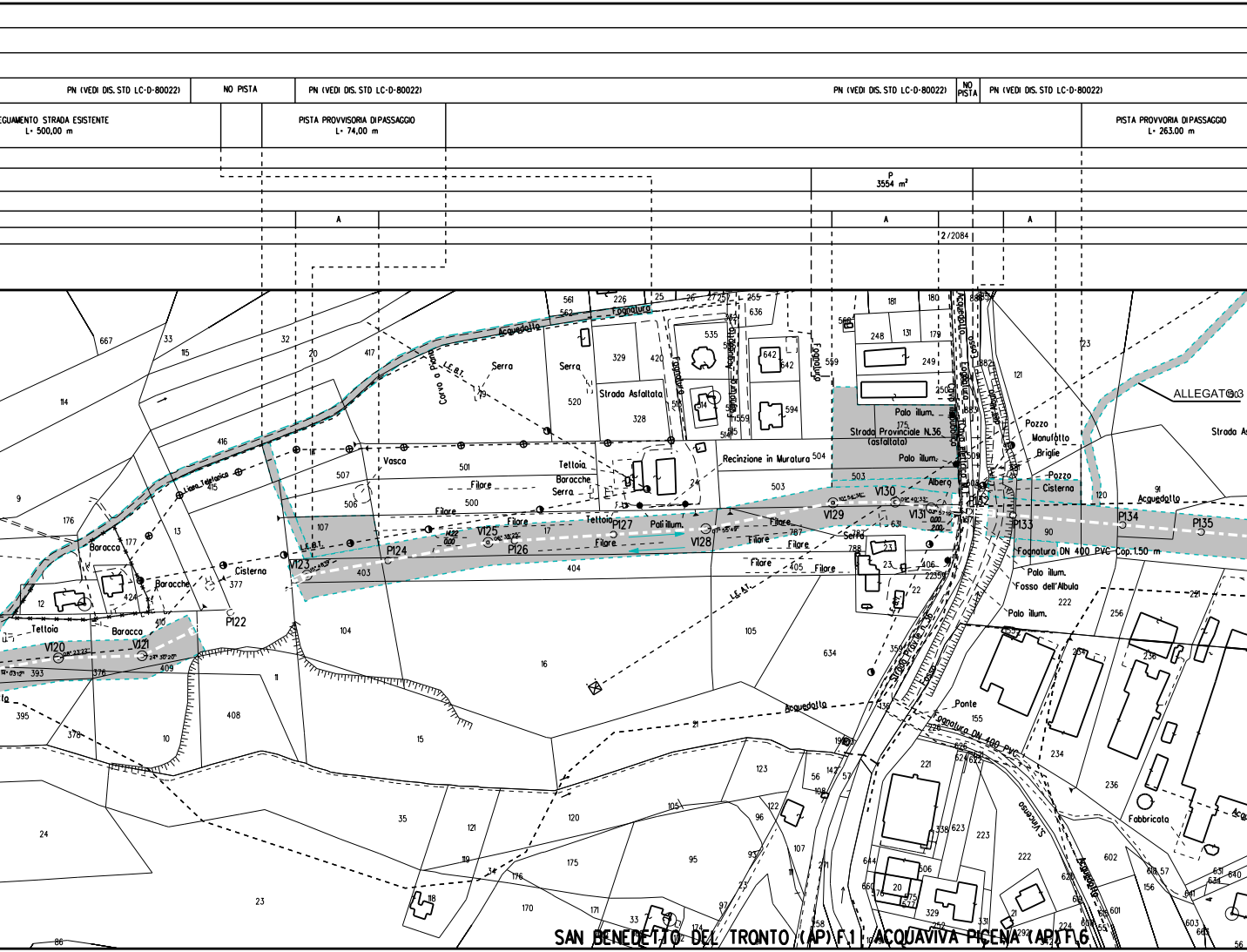
PN (VEDI DIS. STD LC-D-80022)
NO PISTA
PN (VEDI DIS. STD LC-D-80022)
PN (VEDI DIS. STD LC-D-80022)
NO PISTA
PN (VEDI DIS. STD LC-D-80022)
EGUAMENTO STRADA ESISTENTE
L= 500,00 m
PISTA PROVVISORIA DI PASSAGGIO
L= 74,00 m
PISTA PROVVORIA DI PASSAGGIO
L= 263.00 m
P
3554 m²
A
A
A
2/2084
Acquedotto
Fognatura
Serra
Serra
Corvo a Piano
L.E.B.T.
Strada Asfaltata
Fognatura
Acquedotto
Fognatura
Strada Provinciale N.36 (asfaltata)
Palo illum.
Palo illum.
Pozzo
Manufatto
Briglie
Pozzo
Cisterna
ALLEGATO 03
Strada A
Acquedotto
Vasca
Tettoia
Baracche
Serra
Recinzione in Muratura
Filare
Filare
Filare
Tettoia
Pali illum.
Filare
Filare
Filare
Filare
Filare
Filare
Serra
Albero
Linea Telefonica
Baracca
Baracche
Cisterna
Tettoia
Baracca
V120
V121
P122
V123
P124
V125
P126
P127
V128
V129
V130
V131
P132
P133
P134
P135
Fognatura DN 400 PVC Cop.1,50 m
Fosso dell'Albula
Palo illum.
Palo illum.
Strada Statale N.16
Ponte
Fognatura DN 400 PVC
S. Vincenzo
Acquedotto
Acquedotto
Fabbricata
Acq
SAN BENEDETTO DEL TRONTO (AP) F.1 ACQUAVIVA PICENA (AP) F.6

PN (VEDI DIS. STD LC-D-80022)

NO PISTA

PN (VEDI DIS. STD LC-D-80022)

PISTA PROVVISORIA DI PASSAGGIO
L= 54,00 m

STRADA DI ACCESSO IMPIANTO
L= 260,00 m

A

A

2/2084

1/926

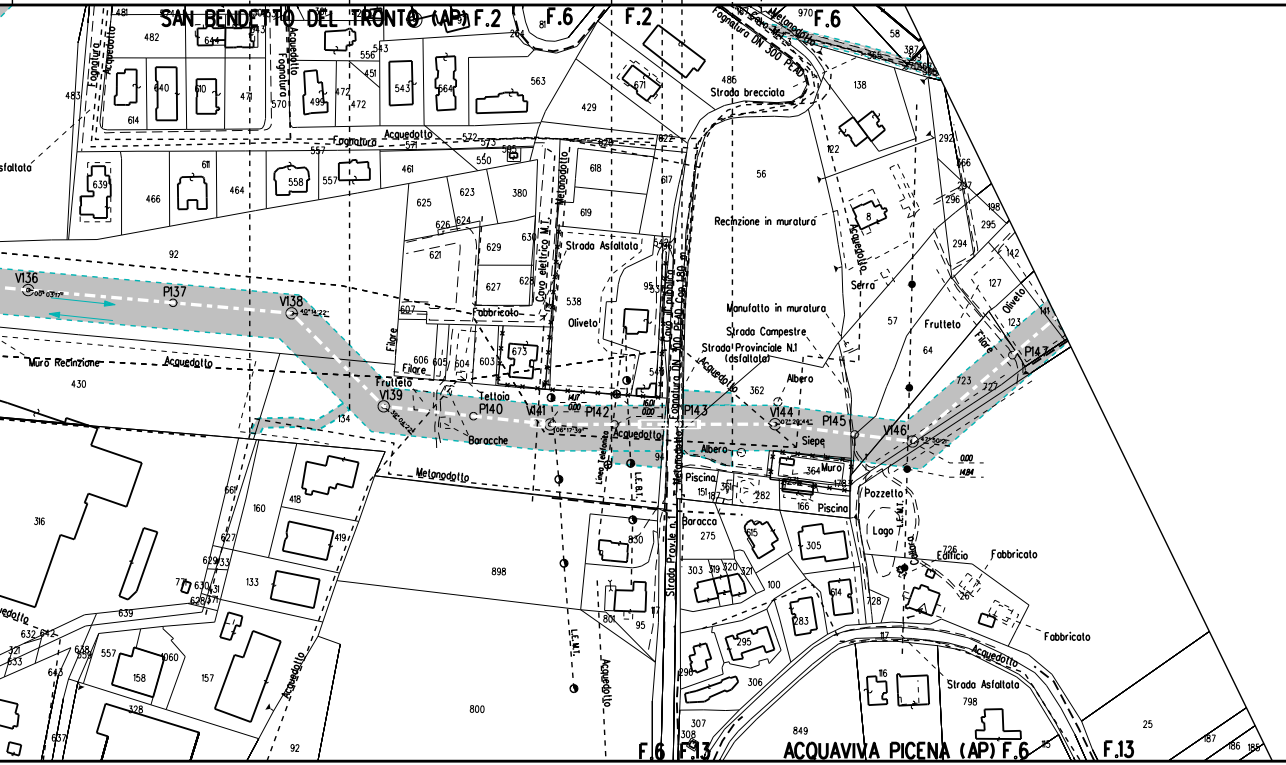

SAN BENEDETTO DEL TRONTO (AP) F.2
F.6
F.2
F.6
ACQUAVIVA PICENA (AP) F.6
F.13
F.6
F.13
V136
P137
V138
V139
P140
V141
P142
P143
V144
P145
V146
P147
Fognatura
Acquedotto
Metanodotto
Fognatura DN 300 PEAD
Strada brecciata
Recinzione in muratura
Serro
Frutteto
Oliveto
Filare
Fabbricato
Teltoio
Baracche
Cavo elettrico M.T.
Strada Asfaltata
Strada Campestre
Strada Provinciale N.1 (asfaltata)
Manufatto in muratura
Albero
Siepe
Muro
Muro Recinzione
Piscina
Baracca
Pozzetto
Lago
L.E.M.T.
Linea Telefonica
Strada Provinciale N.1
Cavo elettrico DN 300 PEAD
asfaltato
Edificio
Metanodotto

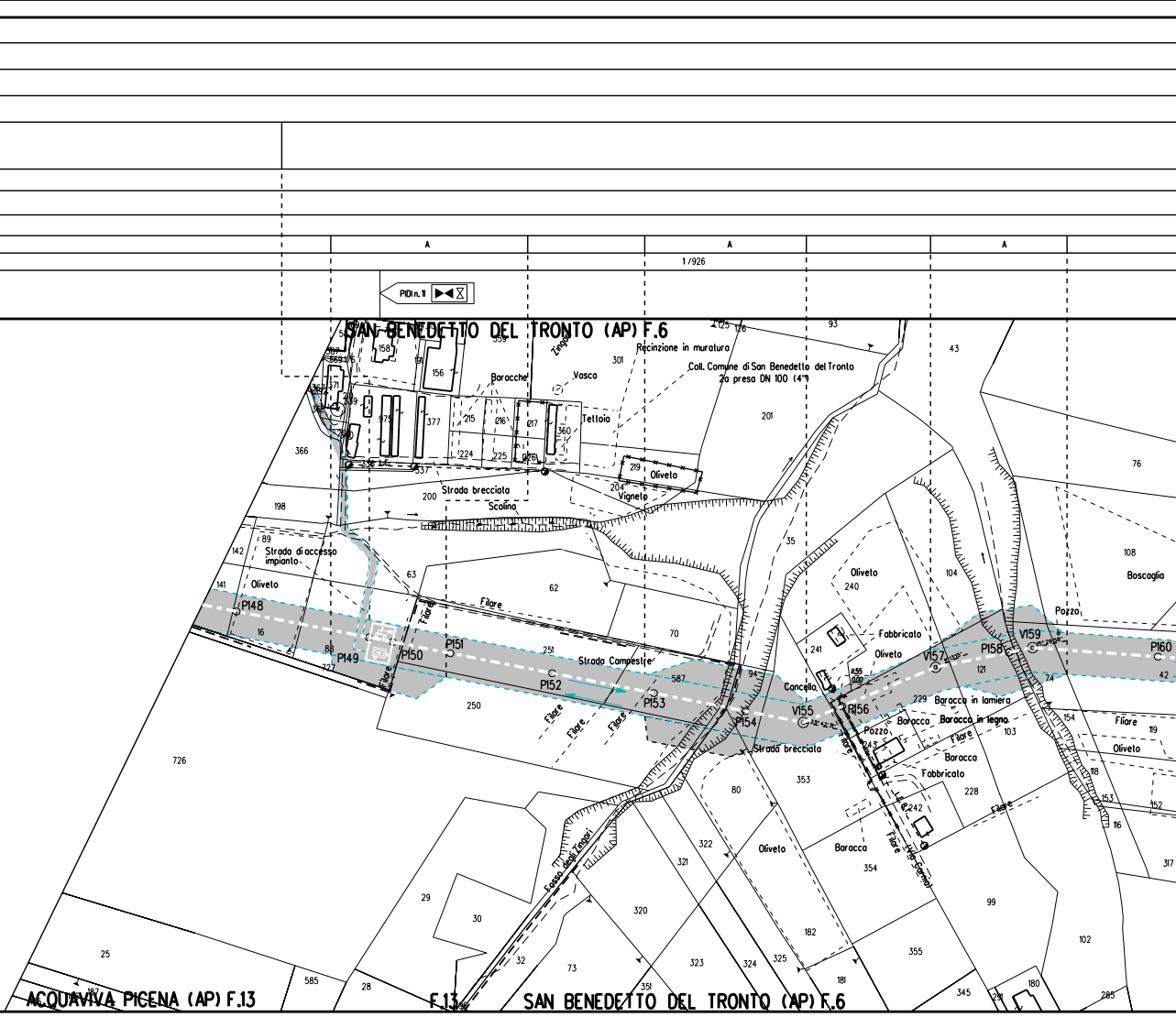

A
A
A
1/926
PIDI n. 11
SAN BENEDETTO DEL TRONTO (AP) F.6
Recinzione in muratura
Coll. Comune di San Benedetto del Tronto
2a presa DN 100 (4")
Baracche
Vasca
Tettoia
Zingari
Oliveto
Vigneto
Strada brecciata
Scolina
Strada di accesso impianto
Oliveto
Filare
Strada Campestre
Filare
Fabbricato
Oliveto
Cancello
Baracca in lamiera
Baracca in legno
Baracca
Pozzo
Fabbricato
Strada brecciata
Oliveto
Baracca
Boscaglia
Pozzo
Filare
Oliveto
Fosso degli Zingari
Via Gamal
P148
P149
P150
P151
P152
P153
P154
V155
P156
V157
P158
V159
P160
ACQUAVIVA PICENA (AP) F.13
F.13
SAN BENEDETTO DEL TRONTO (AP) F.6

PN (VEDI DIS. STD LC-D-80022)	NO PISTA	PN (VEDI DIS. STD LC-D-80022)	NO PISTA	PN (VEDI DIS. STD LC-D-80022)
			PISTA PROVVISORIA DI PASSAGGIO L= 255,00 m	

A	A	A		A
		1/926	2/930	

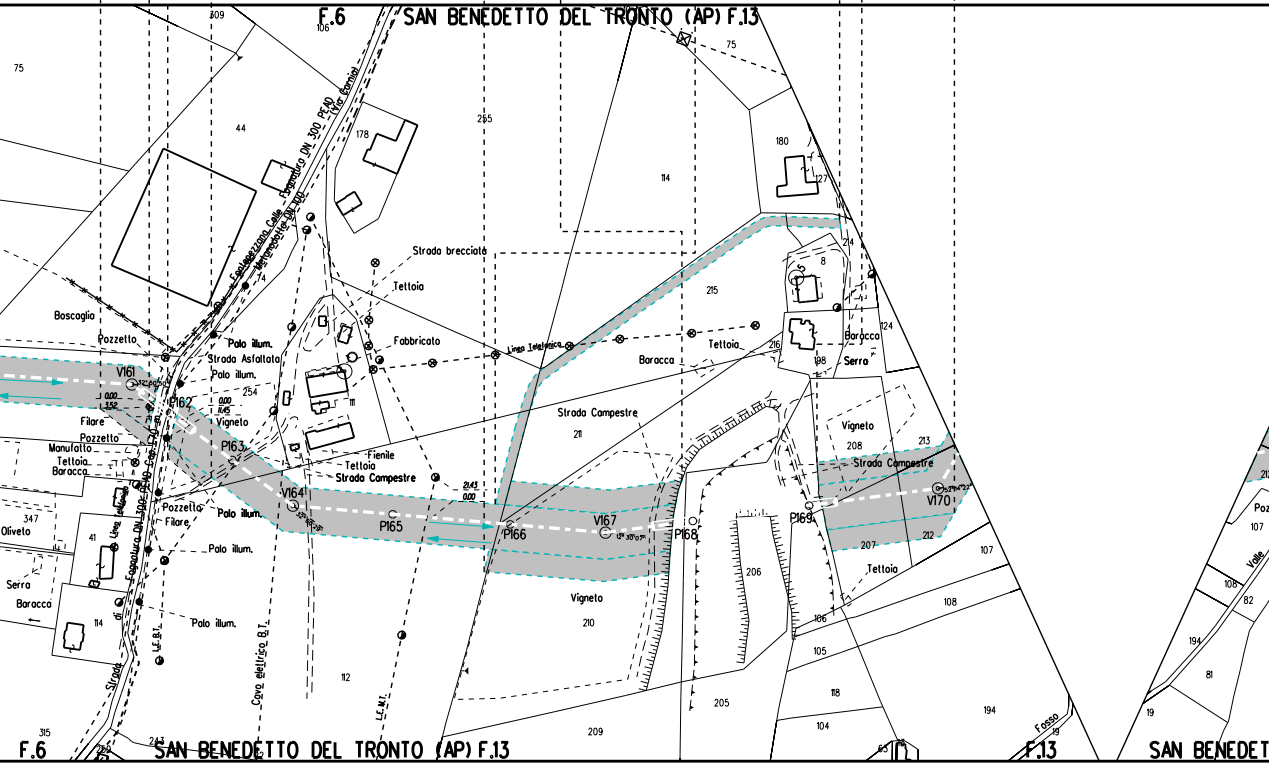
F.6
SAN BENEDETTO DEL TRONTO (AP) F.13
309
106
75
44
Fognatura DN 300 PEAD (Via Carnia)
Fontespezzana Colle
Metanodotto DN 100
178
255
114
75
180
127
74
Strada brecciata
Tettoia
Fabbricato
Linea Telefonica
Boscoglia
Pozzetto
Palo illum.
Strada Asfaltata
Palo illum.
V161
0.00
3.52
P162
0.00
11.45
254
Vignelo
Filare
Pozzetto
Manufatto
Tettoia
Baracca
P163
111
Fienile
Tettoia
Strada Campestre
21.43
0.00
V164
Pozzetto
Filare
Palo illum.
P165
P166
V167
P168
Strada Campestre
211
215
8
214
124
Baracca
Tettoia
216
Baracca
198
Serra
Vigneto
208
213
Strada Campestre
V170
P169
212
207
Tettoia
107
206
108
186
105
118
104
205
209
210
Vigneto
112
194
Fosso
347
Oliveto
41
Linea telefonica
Fognatura DN 300 PEAD Cap. 170
Serra
Baracca
114
Palo illum.
Palo illum.
L.E.B.T.
Cavo elettrico B.T.
L.E.M.T.
Strada di
315
243
250
F.6
SAN BENEDETTO DEL TRONTO (AP) F.13
F.13
SAN BENEDET
Pozz
107
Valle
108
82
194
81
19
213

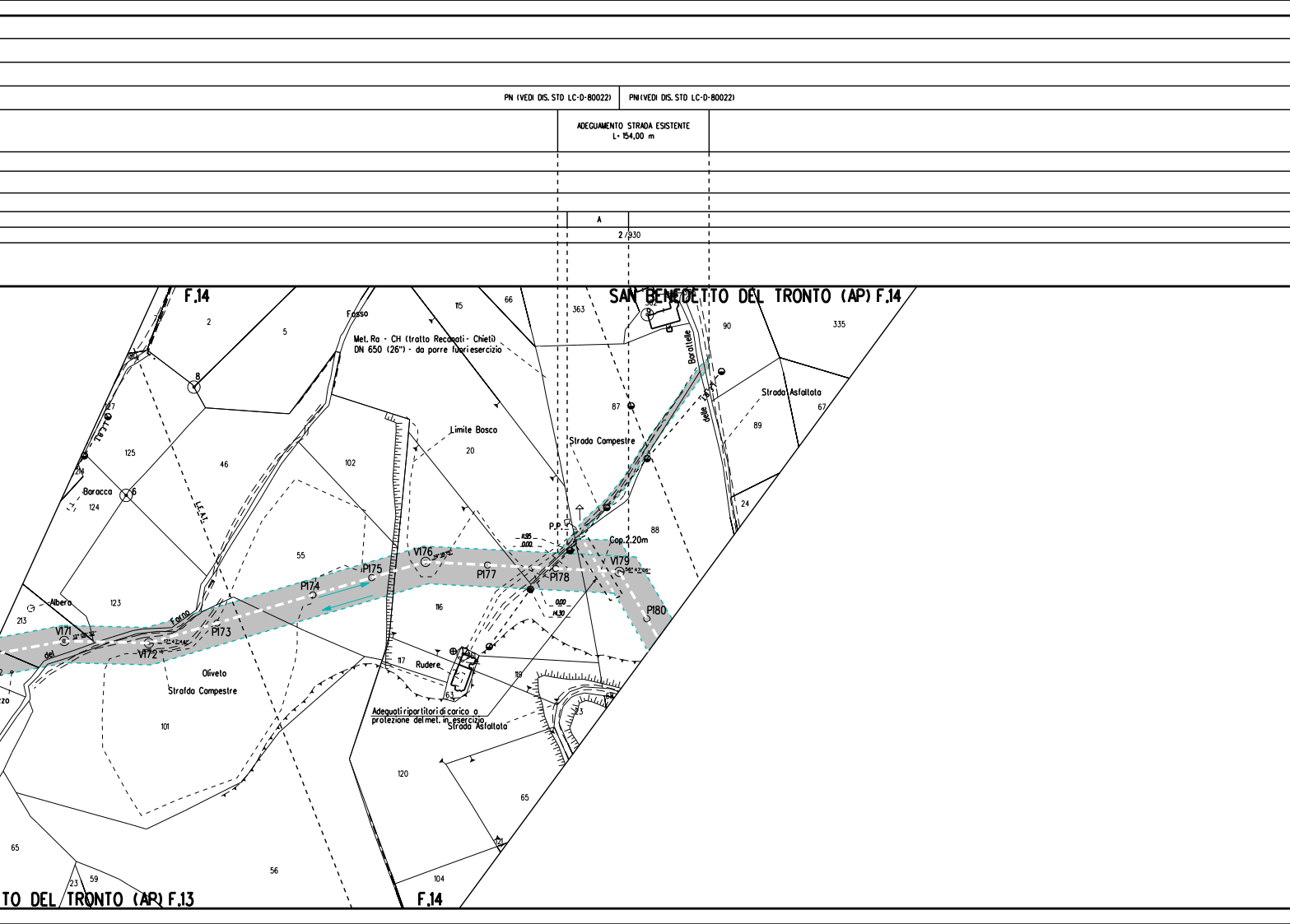
PN (VEDI DIS. STD LC-D-80022)
PNI(VEDI DIS. STD LC-D-80022)
ADEGUAMENTO STRADA ESISTENTE
L= 154,00 m
A
27930
F.14
SAN BENEDETTO DEL TRONTO (AP) F.14
TO DEL TRONTO (AP) F.13
F.14
Fosso
Met. Ra - CH (tratto Recanati - Chieti)
DN 650 (26") - da porre fuori esercizio
Limite Bosco
Strada Campestre
Strada Asfaltata
Baraltelle
delle
Baracca
Albero
Forno
del
Oliveto
Strada Campestre
Rudere
Adeguati ripartitori di carico a
protezione del met. in esercizio
Strada Asfaltata
P.P.
Cop.2.20m
11.95
0.00
0.00
14.30
V171
V172
P173
P174
P175
V176
P177
P178
V179
P180
L.E.A.T.
2
5
8
6
66
115
363
382
90
335
87
67
89
24
88
125
46
102
20
124
214
213
123
55
116
117
63
119
101
120
65
121
104
56
65
59
23

PN(VEDI DIS. STD LC-D-80022)

ADEGUAMENTO STRADA ESISTENTE
L= 400,00 m

A

2/930 1/3594

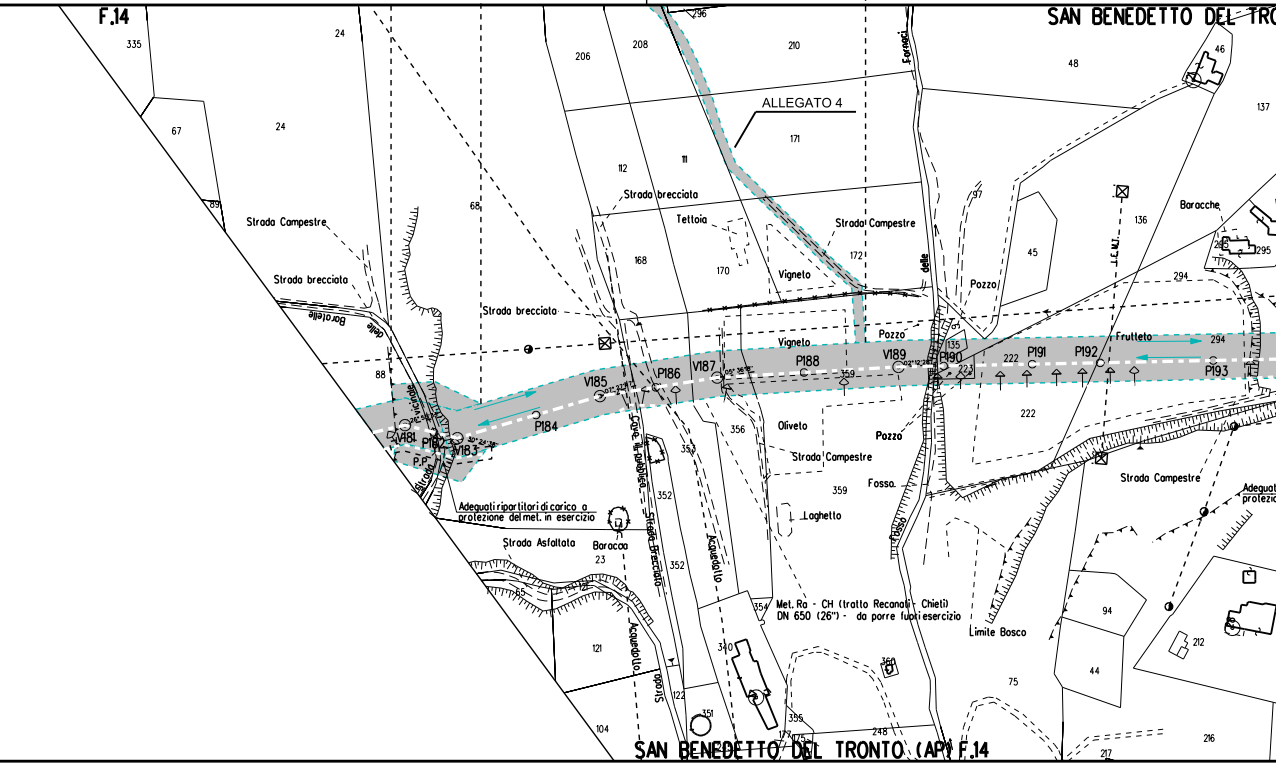
F.14
SAN BENEDETTO DEL TRO
ALLEGATO 4
335
24
67
24
89
68
206
208
296
210
48
46
137
112
11
171
Strada Campestre
Strada brecciata
Strada brecciata
Strada brecciata
delle Barolelle
Tettoia
Strada Campestre
168
170
172
Vigneto
Fornaci
delle
97
45
Pozzo
136
I.C.M.I.
Baracche
295
294
Vigneto
Pozzo
Frutteto
294
88
vicinale
Strada
V181
P182
V183
P.P.
P184
V185
P186
V187
P188
359
V189
P190
135
223
222
P191
P192
P193
222
Cave di pubblica
356
353
Oliveto
Pozzo
Strada Campestre
Strada Campestre
Adeguati ripartitori di carico a protezione del met. in esercizio
Adeguati protezio
Fosso
Fosso
359
Laghetto
Strada Asfaltata
Baracca
23
65
121
352
352
Strada Brecciata
Acquedotto
Acquedotto
354
Met. Ra - CH (tratto Recanati - Chieti) DN 650 (26") - da porre fuori esercizio
Limite Bosco
94
212
44
75
340
360
Strada
122
351
355
104
177
175
248
217
216
SAN BENEDETTO DEL TRONTO (AP) F.14

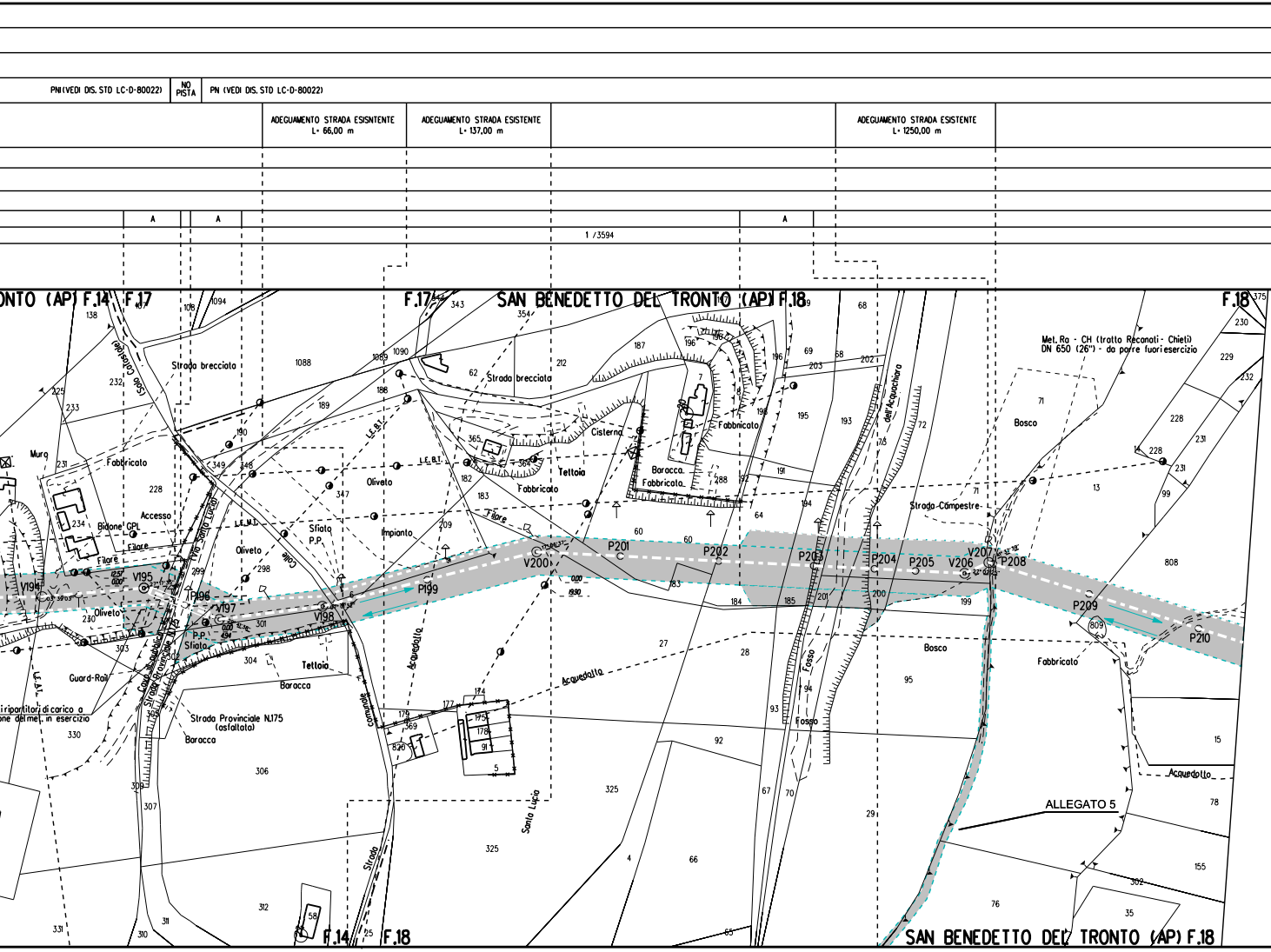
PN(VEDI DIS. STD LC-D-80022)
NO PISTA
PN (VEDI DIS. STD LC-D-80022)
ADEGUAMENTO STRADA ESISNTENTE L= 66,00 m
ADEGUAMENTO STRADA ESISTENTE L= 137,00 m
ADEGUAMENTO STRADA ESISTENTE L= 1250,00 m
A
A
A
1 /3594
ONTO (AP) F.14
F.17
F.17
SAN BENEDETTO DEL TRONTO (AP) F.18
F.18
Strada brecciata
Strada brecciata
(Solo Catastale)
Muro
Fabbricato
Accesso
Bidone GPL
Filare
Filare
Oliveto
Oliveto
Oliveto
L.E.B.T.
L.E.B.T.
L.E.M.T.
Sfiato P.P.
Impianto
Cisterna
Teltoia
Fabbricato
Baracca
Fabbricato
Fabbricato
Colle
(Via Santa Lucia)
Filare
dell'Acquachiara
Strada Campestre
Met. Ra - CH (tratto Reconati - Chieti)
DN 650 (26") - da porre fuorieservizio
Bosco
Bosco
Fabbricato
V194
V195
P196
V197
V198
P199
V200
P201
P202
P203
P204
P205
V206
V207
P208
P209
P210
P.P.
Sfiato
Guard-Rail
Tettoia
Baracca
ripartitori di carico a
one del met. in esercizio
Strada Provinciale N.175
(asfaltata)
Baracca
Acquedotto
Acquedotto
comunale
Strada
Santa Lucia
Fosso
Fosso
Acquedotto
ALLEGATO 5
SAN BENEDETTO DEL TRONTO (AP) F.18
F.14
F.18

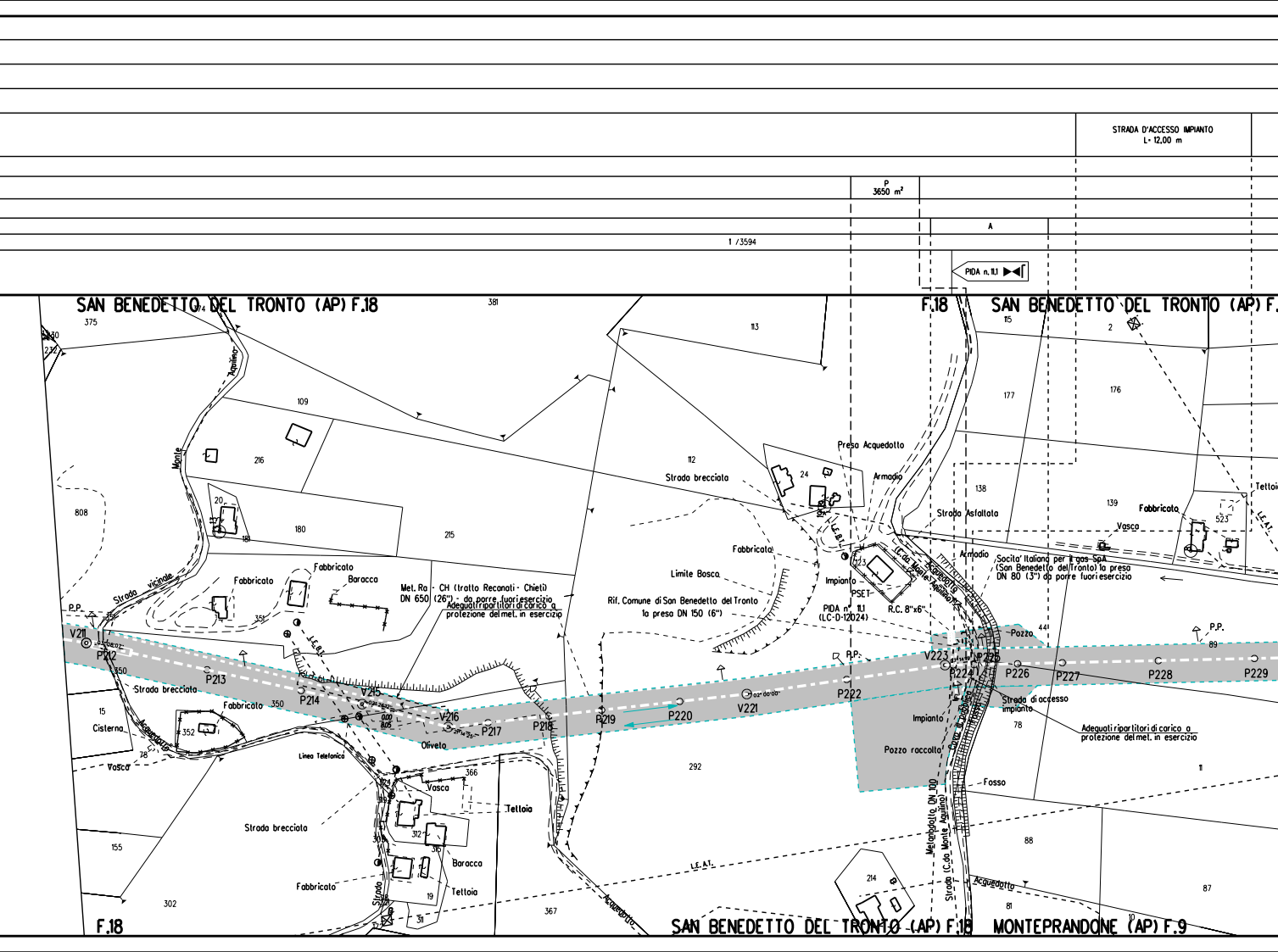
STRADA D'ACCESSO IMPIANTO L= 12,00 m
P 3650 m²
A
1 /3594
PIDA n. 11.1
SAN BENEDETTO DEL TRONTO (AP) F.18
F.18
SAN BENEDETTO DEL TRONTO (AP) F.
SAN BENEDETTO DEL TRONTO (AP) F.18
MONTEPRANDONE (AP) F.9
F.18
375
381
113
115
2
109
216
177
176
808
20
180
215
112
Strada brecciata
Presa Acquedotto
24
Armadio
138
Strada Asfaltata
139
Fabbricato
Vasca
523
Tettoia
Monte Aquilino
Strada vicinale
Fabbricato
Baracca
Fabbricato
Limite Bosco
Fabbricato
Impianto
123
(C.da Monte Aquilino)
Acquedotto
Armadio
Socita' Italiana per il gas SpA (San Benedetto del Tronto) la presa DN 80 (3") da porre fuori esercizio
Met. Ra - CH (tratto Recanati - Chieti) DN 650 (26") - da porre fuori esercizio
Adeguati riportitori di carico a protezione del met. in esercizio
Rif. Comune di San Benedetto del Tronto la presa DN 150 (6")
PSET
PIDA n° 11.1 (LC-D-12024)
R.C. 8"x6"
L.E.B.T.
P.P.
V211
P212
351
P213
350
Strada brecciata
P214
V215
V216
P217
P218
P219
P220
V221
P222
P.P.
V223
P224
P225
Pozzo
44
P226
P227
P228
P229
P.P.
89
15
Cisterna
352
Fabbricato
350
Oliveto
Strada di accesso impianto
78
Adeguati riportitori di carico a protezione del met. in esercizio
Impianto
Pozzo raccolta
Cava di pubblica
78
Vasca
Linea Telefonica
366
Vasca
Tettoia
292
11
Fosso
Metanodotto DN 100
Strada (C.da Monte Aquilino)
88
Strada brecciata
155
312
316
Baracca
Fabbricato
Tettoia
19
302
Strada
311
367
Acquedotto
L.E.A.T.
214
Acquedotto
81
87
10

PN (VEDI DIS. STD LC-D-80022)	NO PISTA	PN (VEDI DIS. STD LC-D-80022)	NO PISTA	PN (VEDI DIS. STD LC-D-80022)

ADEGUAMENTO STRADA ESISTENTE
L= 405,00 m

P
1517 m²

A	A	A	A	A

1 /3594

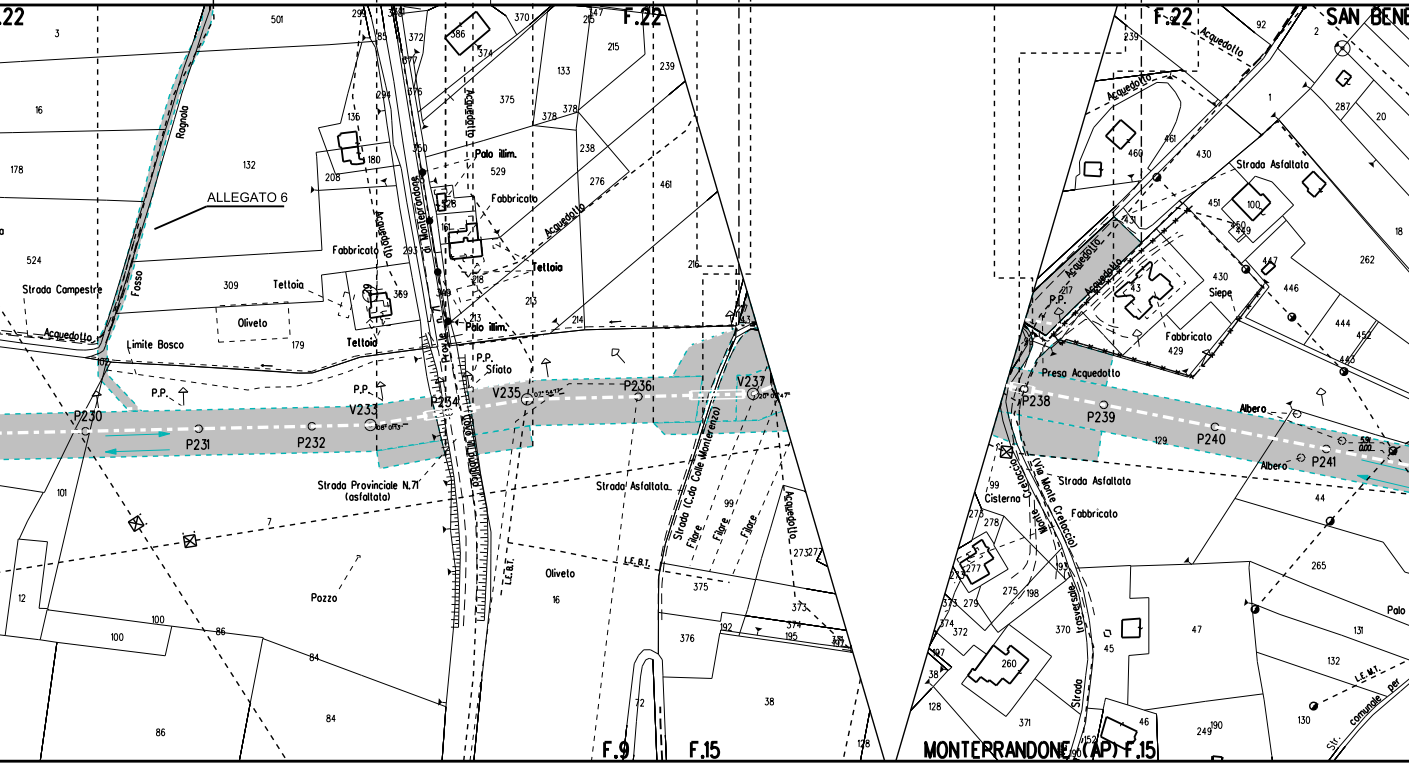

F.22
F.22
F.22
SAN BENE
ALLEGATO 6
Ragnola
Fosso
Strada Campestre
Acquedotto
Limite Bosco
Oliveto
Teltoia
Tettoia
Fabbricato
Palo illum.
Acquedotto
Prov. di Monteprandone
P.P.
I.P.P.
Sfioto
P230
P231
P232
V233
P234
V235
P236
V237
P238
P239
P240
P241
Strada Provinciale N.71
(asfaltata)
Strada Asfaltata
Strada (C.da Colle Monterenzo)
Filare
Filare
Filare
Acquedotto
L.E.B.T.
L.E.B.T.
Oliveto
Pozzo
Presa Acquedotto
Siepe
Strada Asfaltata
Fabbricato
Cisterna
Strada (Via Monte Crescenzo)
Strada Asfaltata
Albero
Albero
Palo
L.E.M.T.
Str. comunale per
F.9
F.15
MONTEPRANDONE (AP) F.15

PN (VEDI DIS. STD LC-D-80022)

A

1 /3594

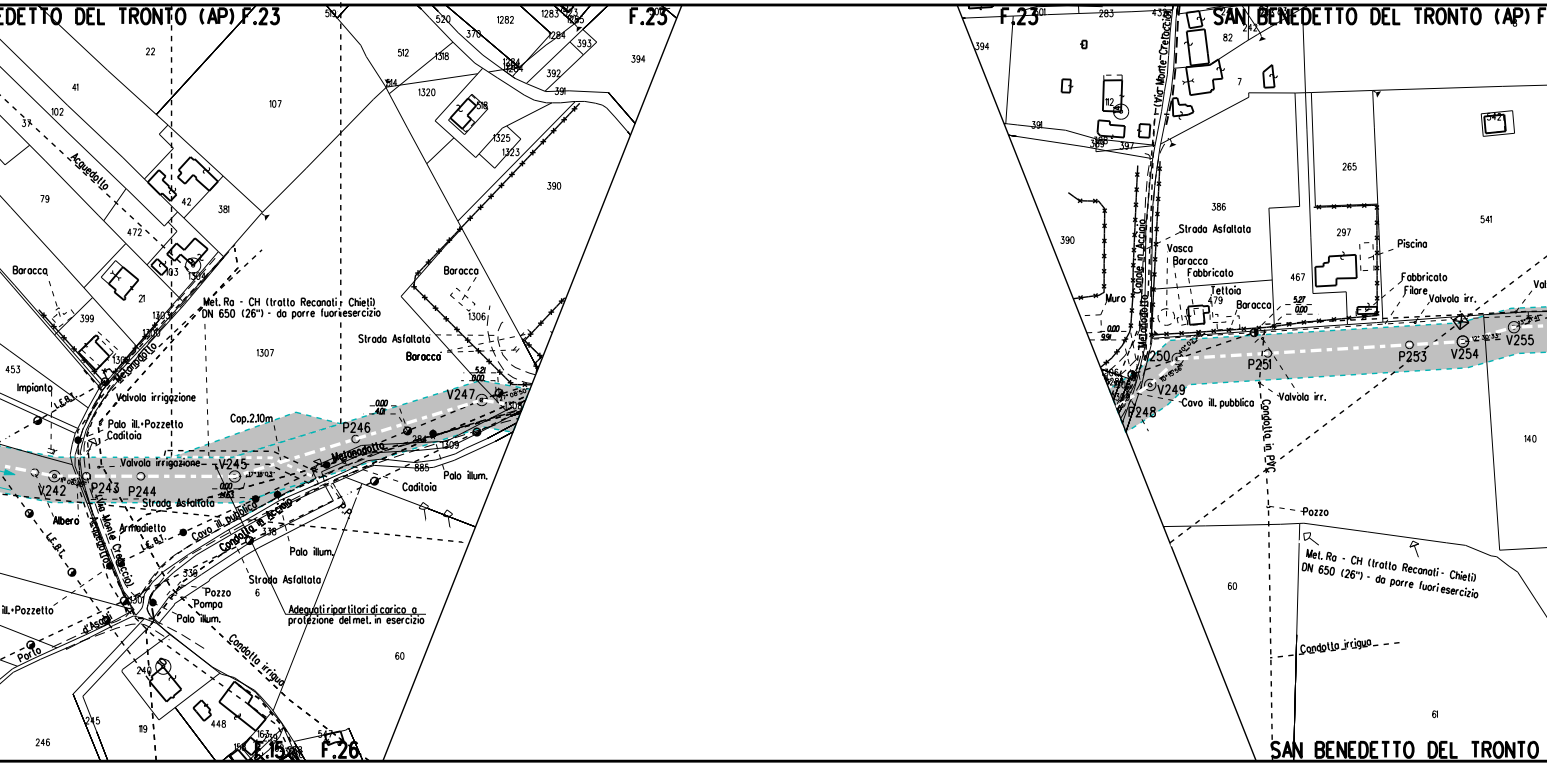
EDETTO DEL TRONTO (AP) F.23
F.23
F.23
SAN BENEDETTO DEL TRONTO (AP) F
F.15
F.26
SAN BENEDETTO DEL TRONTO
Met. Ra - CH (tratto Recanati - Chieti) DN 650 (26") - da porre fuori esercizio
Acquedotto
Metanodotto
Via Monte Cretaccio
Condotta in Acciaio
Cavo ill. pubblica
Condotta irrigua
Condotta in PVC
Canale in Acciaio
Strada Asfaltata
Baracca
Impianto
Valvola irrigazione
Palo ill.+Pozzetto
Caditoia
Cop. 2.10m
Albero
Armadietto
L.E.B.T.
Palo illum.
Pozzo
Pompa
Porto d'Ascoli
ill.+Pozzetto
Adeguati ripartitori di carico a protezione del met. in esercizio
Vasca
Fabbricato
Tettoia
Muro
Piscina
Filare
Valvola irr.
V242
P243
P244
V245
P246
V247
P248
V249
V250
P251
P253
V254
V255
22
41
102
37
79
472
42
381
107
103
1304
21
399
453
1307
512
1318
1320
520
370
1282
1283
1284
393
392
391
394
518
1325
1323
390
1306
1309
885
338
339
6
60
240
448
245
246
119
283
82
7
112
397
386
265
297
467
479
541
542
140
61

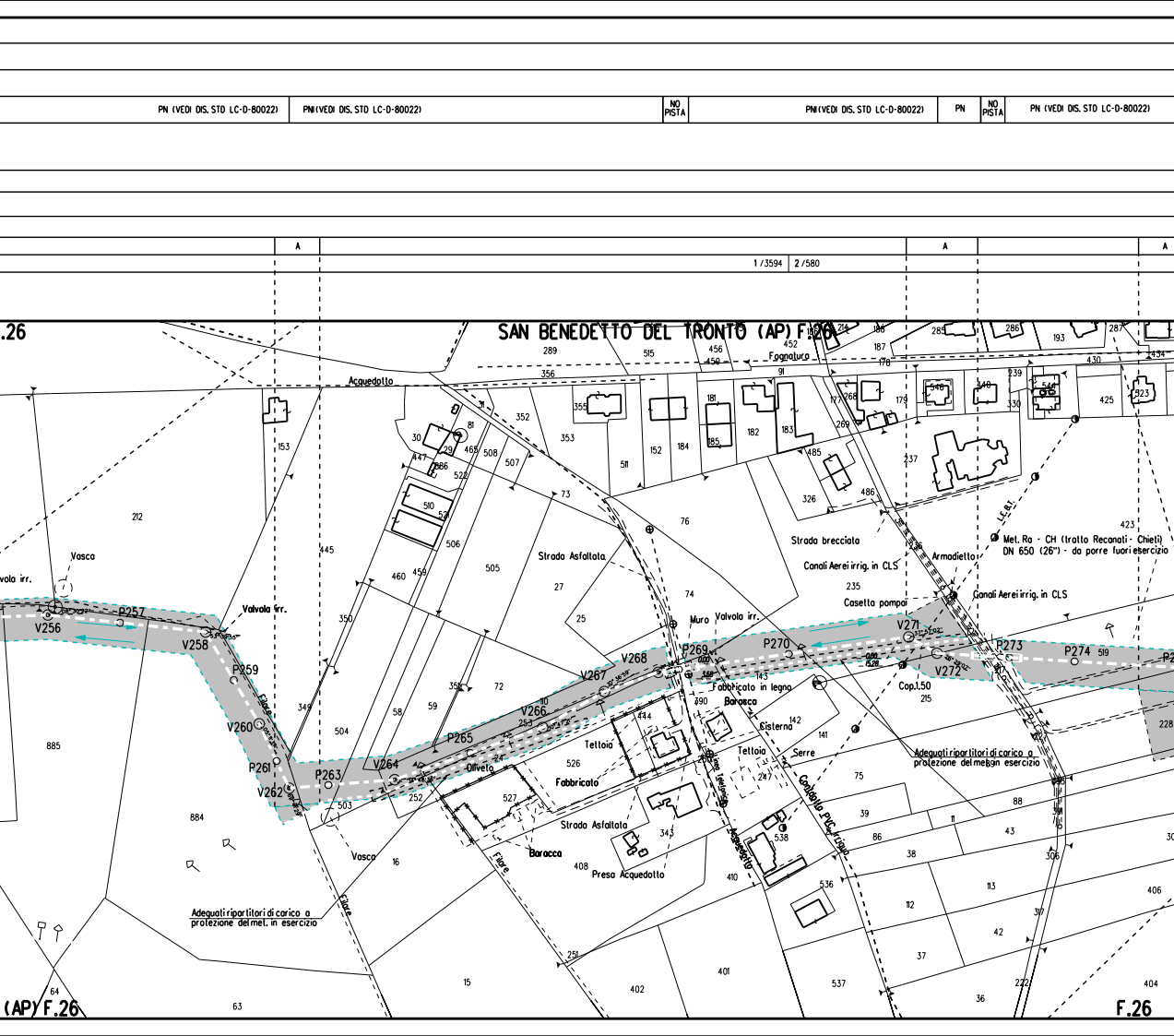
PN (VEDI DIS. STD LC-D-80022)
PN(VEDI DIS. STD LC-D-80022)
NO PISTA
PN(VEDI DIS. STD LC-D-80022)
PN
NO PISTA
PN (VEDI DIS. STD LC-D-80022)
A
A
A
1/3594
2/580
SAN BENEDETTO DEL TRONTO (AP) F.26
.26
(AP) F.26
F.26
Fognatura
Acquedotto
Vasca
Valvola irr.
Valvola irr.
V256
P257
V258
P259
V260
P261
V262
P263
V264
P265
V266
V267
V268
P269
P270
V271
V272
P273
P274
Filare
Filare
Filare
Oliveto
Tettoia
Fabbricato
Baracca
Strada Asfaltata
Strada Asfaltata
Presa Acquedotto
Muro
Valvola irr.
Fabbricato in legno
Baracca
Cisterna
Tettoia
Serre
Condotta PVC f.i. irrig.
Acquedotto
Strada brecciata
Canali Aerei irrig. in CLS
Casetta pompe
Armadietto
Canali Aerei irrig. in CLS
Cop.1,50
Met. Ra - CH (tratto Recanati - Chieti) DN 650 (26") - da porre fuori esercizio
Adeguati ripartitori di carico a protezione del met. in esercizio
Adeguati ripartitori di carico a protezione del met. in esercizio
E.N.E.L.
212
885
884
63
64
153
445
350
349
504
503
16
15
251
402
401
537
36
404
30
447
81
29
465
286
528
510
52
460
459
506
508
507
352
353
356
289
515
456
450
452
91
511
152
184
181
185
182
183
355
485
326
486
214
188
187
178
177
268
269
179
237
285
546
548
286
193
239
330
546
430
434
425
423
73
76
74
27
25
505
58
59
351
72
110
253
526
527
252
444
390
143
142
141
247
538
343
408
410
536
75
39
86
38
11
88
43
112
113
37
42
222
317
306
406
30
235
215
228
519
487
323
287

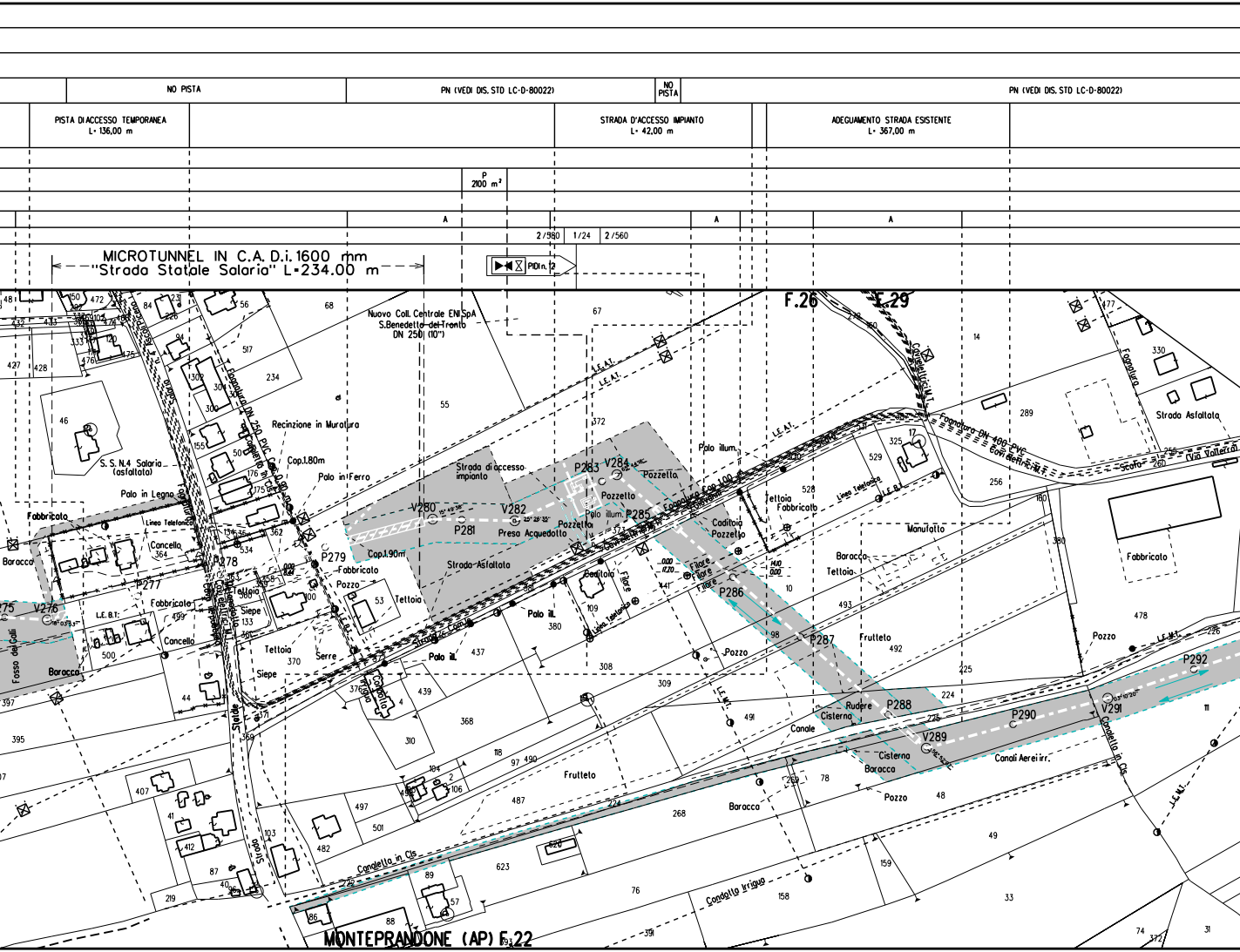
NO PISTA
PN (VEDI DIS. STD LC-D-80022)
NO PISTA
PN (VEDI DIS. STD LC-D-80022)
PISTA DI ACCESSO TEMPORANEA L= 136,00 m
STRADA D'ACCESSO IMPIANTO L= 42,00 m
ADEGUAMENTO STRADA ESISTENTE L= 367,00 m
P 2100 m²
A
A
A
2/980
1/24
2/560
MICROTUNNEL IN C.A. D.i.1600 mm
"Strada Statale Salaria" L=234.00 m
PIDI n. 12
F.26
F.29
MONTEPRANDONE (AP) F.22
Nuovo Coll. Centrale ENI SpA S.Benedetto del Tronto DN 250 (10")
S. S. N.4 Salaria (asfaltato)
Recinzione in Muratura
Cop.1.80m
Palo in Ferro
Palo in Legno
Fognatura DN 250 PVC
Strada di accesso impianto
Strada Asfaltata
Presa Acquedotto
Cop.1.90m
Fognatura Cop.100
Caditoia
Pozzetto
Palo illum.
Fognatura DN 400 PVC
Cavi elettrici M.T.
Strada Asfaltata
Scolo
(Via Volterra)
Linea Telefonica
L.E. A.T.
L.E. B.T.
L.E. M.T.
Manufatto
Baracca
Tettoia
Fabbricato
Cancello
Siepe
Serre
Frutteto
Rudere
Cisterna
Canale
Canali Aerei irr.
Canaletto in Cls.
Condotto Irriguo
Pozzo
Fosso dei Galli
Filare
V276
P277
P278
P279
V280
P281
V282
P283
V284
P285
P286
P287
P288
V289
P290
V291
P292

NO PISTA

PN (VEDI DIS. STD LC-D-80022)

ADEGUAMENTO STRADA ESISTENTE
L= 210,00 m

A		A
2 / 560	3 / 45	2 / 797

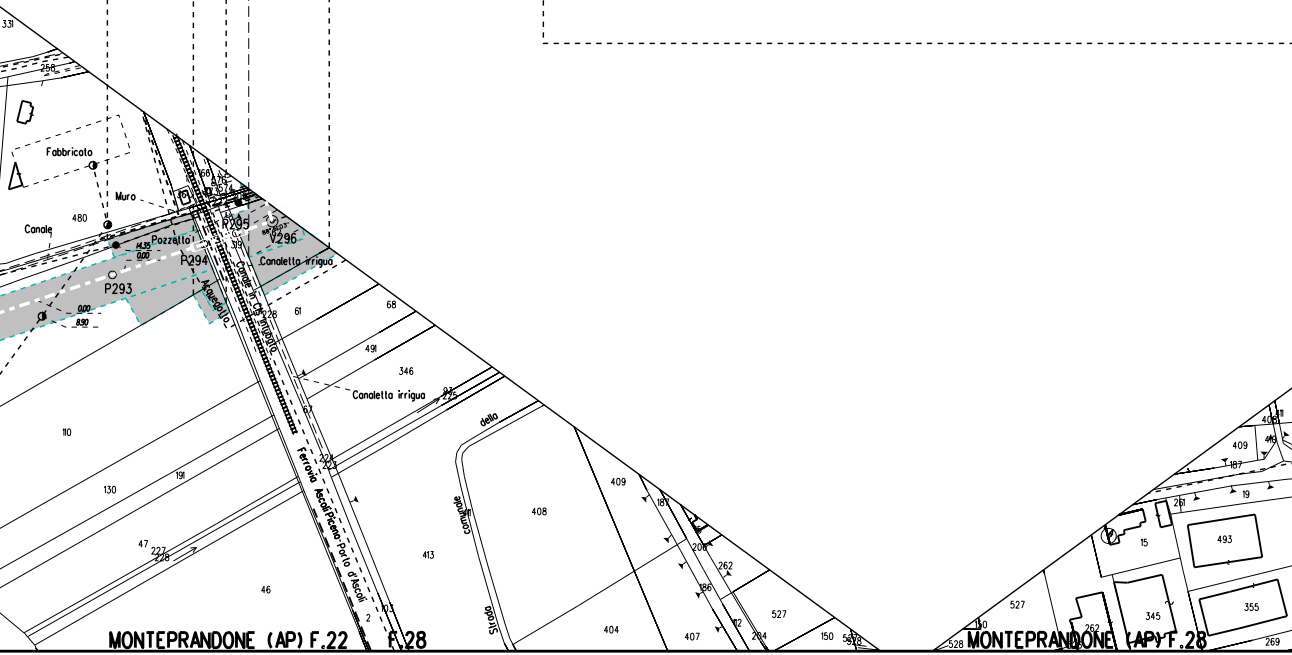
331
258
Fabbricato
Muro
480
Canale
Pozzetto
14,35
0,00
P293
P294
P295
V296
Canaletta irrigua
Acquedotto
Canale in Cls intubato
0,00
8,90
68
61
228
491
346
Canaletta irrigua
97
225
110
130
191
47
227
228
46
67
224
223
Ferrovia Ascoli Piceno-Porto d'Ascoli
103
2
Strada comunale della
408
409
413
404
407
187
208
262
186
527
112
264
150
528
406
411
409
187
19
261
15
493
345
355
527
262
150
528
269
MONTEPRANDONE (AP) F.22
F.28
MONTEPRANDONE (AP) F.28

PN (VEDI DIS. STD LC-D-80022)
NO PISTA
PN (VEDI DIS. STD LC-D-80022)

PISTA DI ACCESSO TEMPORANEA
L= 126,00 m

STRADA D'ACCESSO IMPIANTO
L= 807,00 m

A
A
A

2/797

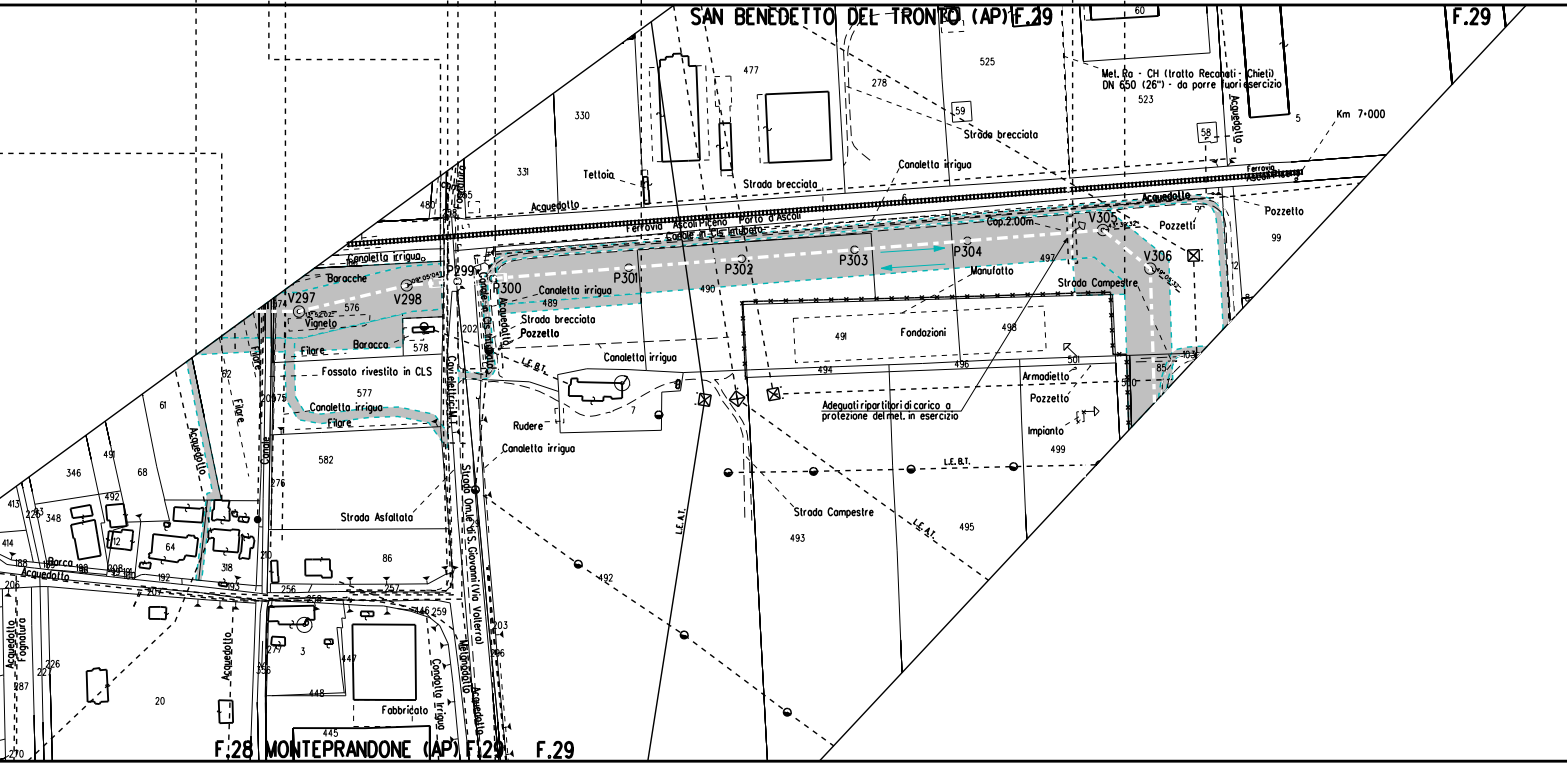
SAN BENEDETTO DEL TRONTO (AP) F.29
F.29
F.28 MONTEPRANDONE (AP) F.29
F.29
Met. Ra - CH (tratto Recanati - Chieti)
DN 650 (26") - da porre fuori esercizio
Km 7+000
Ferrovia Ascoli Piceno Porto d'Ascoli
Canale in Cls intubato
Acquedotto
Canaletta irrigua
Strada brecciata
Tettoia
Baracche
Baracca
Vigneto
Filare
Fossato rivestito in CLS
Canale
Cavi elettrici M.T.
Strada Com.le di S. Giovanni (Via Volterra)
Metanodotto
Condotta irrigua
Pozzello
Pozzetto
Pozzetti
Rudere
Strada Asfaltata
Fabbricato
Fognatura
Barca
Cop.2.00m
Manufatto
Fondazioni
Strada Campestre
Armadietto
Impianto
Adeguati ripartitori di carico a
protezione del met. in esercizio
L.E.B.T.
L.E.A.T.
V297
V298
P299
P300
P301
P302
P303
P304
V305
V306
330
331
477
278
525
59
60
523
58
5
99
12
8
6
480
265
738
574
576
578
577
582
202
489
490
491
494
496
497
498
499
501
510
85
103
7
61
62
491
68
346
492
413
223
348
414
112
64
318
188
189
198
208
192
193
207
206
210
276
20075
256
257
258
259
446
86
492
493
495
203
206
277
3
447
448
445
356
226
227
287
20
270

PN (VEDI DIS. STD LC-

2 /797

2 /797

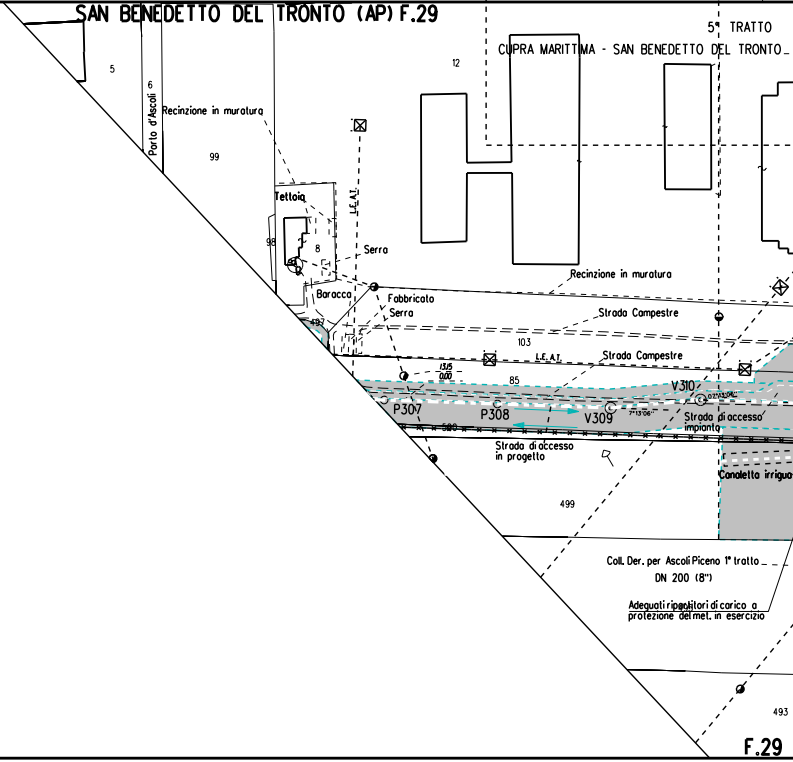
SAN BENEDETTO DEL TRONTO (AP) F.29
5° TRATTO
CUPRA MARITTIMA - SAN BENEDETTO DEL TRONTO
5
6
Porto d'Ascoli
12
Recinzione in muratura
99
L.E.A.T.
Tettoia
8
98
Serra
Baracca
497
Recinzione in muratura
Fabbricato
Serra
Strada Campestre
103
L.E.A.T.
Strada Campestre
13,15
0,00
85
V310
P307
P308
V309
7°13'06"
580
Strada di accesso impianto
Strada di accesso in progetto
Canaletta irriguo
499
Coll. Der. per Ascoli Piceno 1° tratto
DN 200 (8")
Adeguati ripartitori di carico a protezione del met. in esercizio
493
F.29

ALLEGATO 1

-80022)

A

1/36 2/9

PID n.13

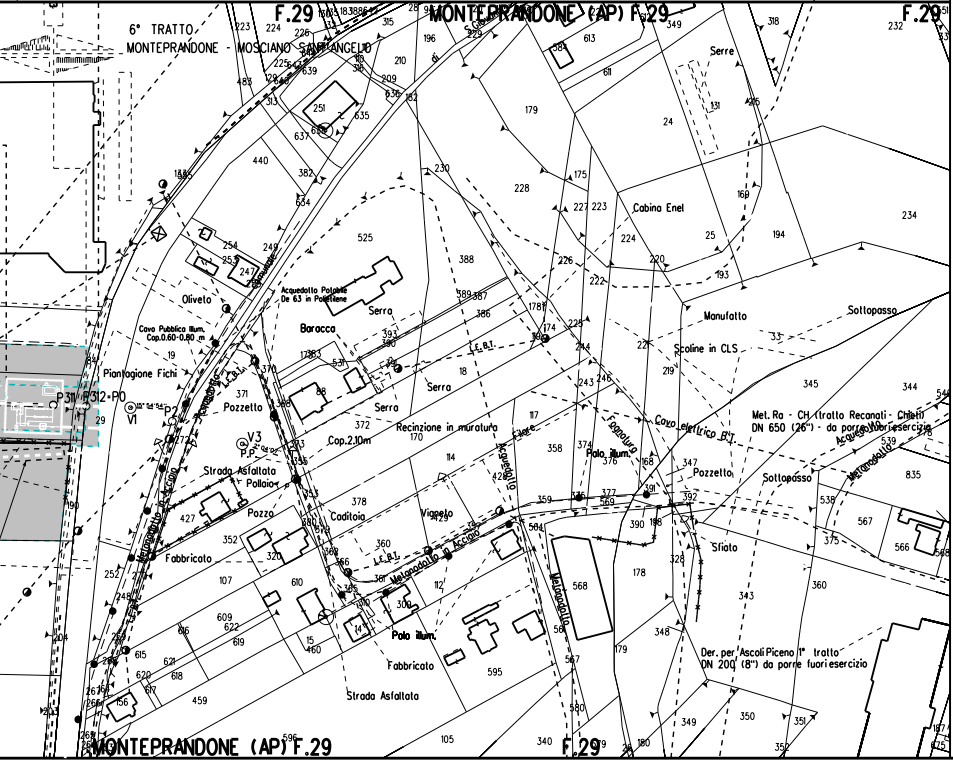

6° TRATTO
MONTEPRANDONE - MOSCIANO SANT'ANGELO
F.29
MONTEPRANDONE (AP) F.29
Serre
Cabina Enel
Acquedotto Potabile De 63 in Polietilene
Serra
Oliveto
Baracca
Cavo Pubblica Illum. Cop.0.60-0.80 m
Piantagione Fichi
Manufatto
Sottopasso
Scoline in CLS
Serra
Recinzione in muratura
Cop.2.10m
Pozzetto
Strada Asfaltata
Pollaio
Pozzo
Caditoia
Fabbricato
Vigneto
Palo illum.
Pozzetto
Sottopasso
Cavo elettrico B.T.
Met. Ra - CH (tratto Recanati - Chieti) DN 650 (26") - da porre fuori esercizio
Sfiato
Der. per Ascoli Piceno 1° tratto DN 200 (8") da porre fuori esercizio
Strada Asfaltata
Fabbricato
Metanodotto
Acquedotto
Fognatura
P3
P1
P2
P0
V1
V3
MONTEPRANDONE (AP) F.29
F.29

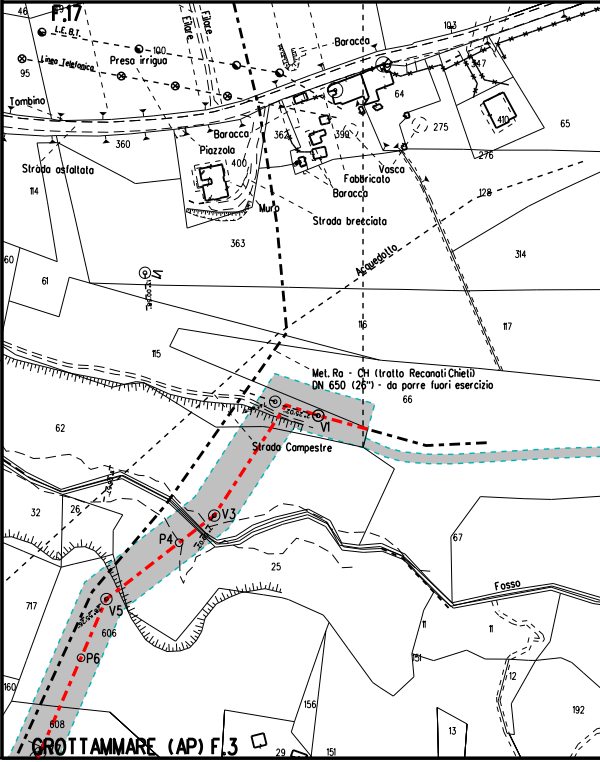

F.17
Linea Telefonica
Presa irrigua
Tombino
Baracca
Piazzola
Strada asfaltata
Baracca
Fabbricato
Vasca
Baracca
Muro
Strada brecciata
Acquedotto
Met. Ra - CH (tratto Recanati Chieti) DN 650 (26") - da porre fuori esercizio
V1
Strada Campestre
V3
P4
V5
P6
Fosso
GROTTAMMARE (AP) F.3

ADEGUAMENTO STRADA ESISTENTE
L= 500,00 m

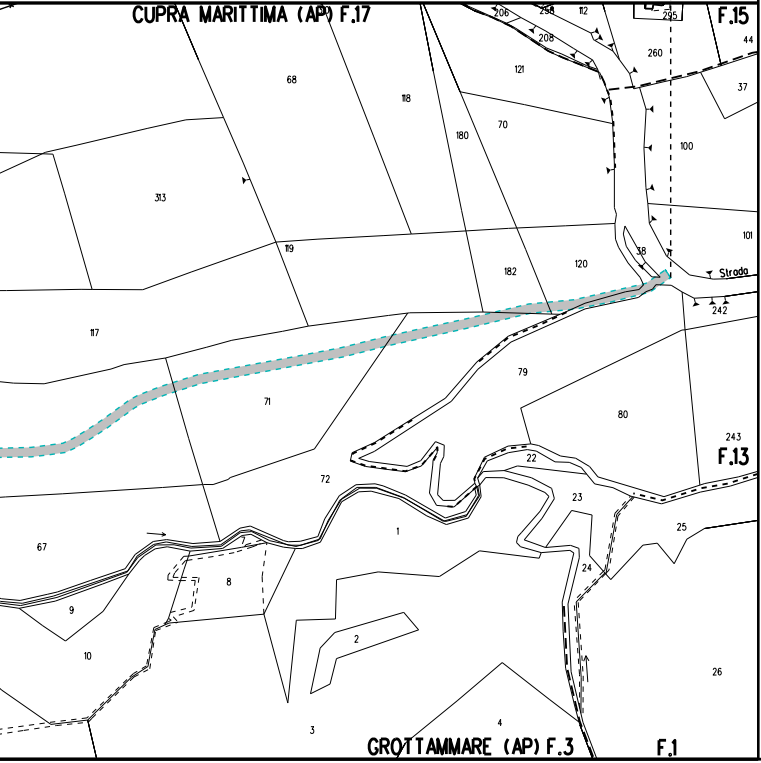
CUPRA MARITTIMA (AP) F.17
F.15
F.13
GROTTAMMARE (AP) F.3
F.1
Strada
68
118
121
70
180
313
119
182
120
100
101
37
44
260
295
206
208
112
117
71
79
80
242
243
72
22
23
25
24
67
9
10
8
1
2
3
4
26
38

ALLEGATO 2

ADEGUAMENTO STRADA ESISTENTE
L= 265,00 m

A

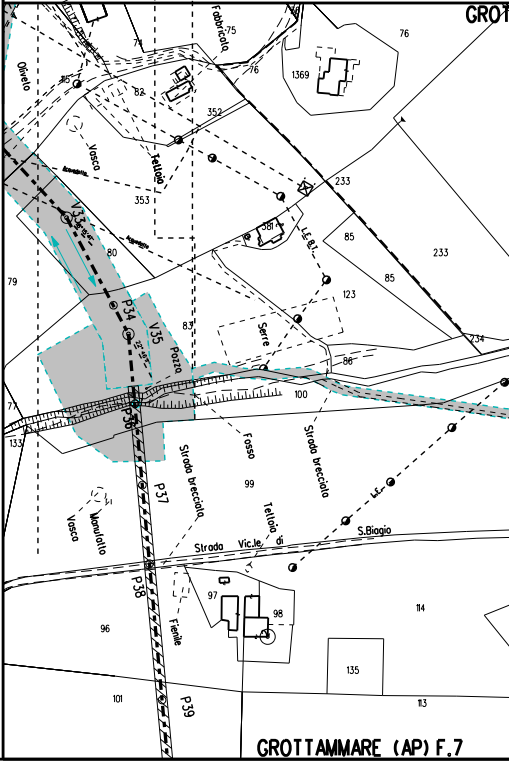
GROTTAMMARE (AP) F.7
Oliveto
Fabbricato
Vasca
Tettoia
V33
P34
V35
P36
P37
P38
P39
Pozzo
Serre
Fosso
Strada brecciata
Strada Vic.le di S.Biagio
Tettoia
Manufatto
Vasca
Fienile
L.E.
71
75
76
82
352
353
1369
233
381
85
123
86
80
79
83
100
99
77
133
96
97
98
114
135
113
101
734

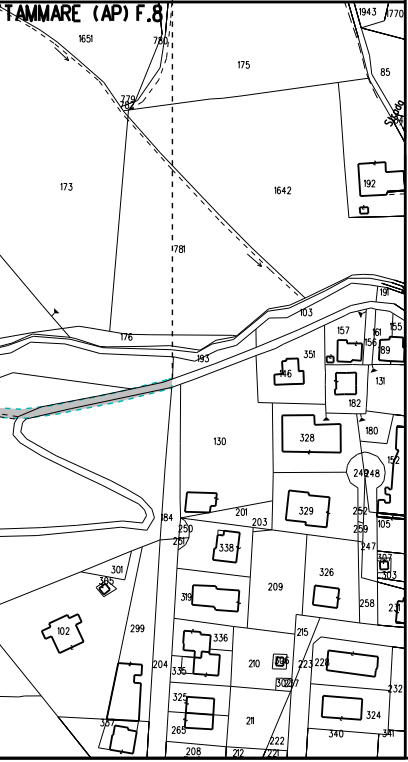
TAMMARE (AP) F.8
1651
175
173
1642
176
103
193
130
328
329
338
209
326
299
102
192
85
180
182
131
204
335
325
265
208
340
324
232

ALLEGATO 3

PISTA PROVVISORIA DI PASSAGGIO
L= 263,00 m

P
3554 m²

A A A

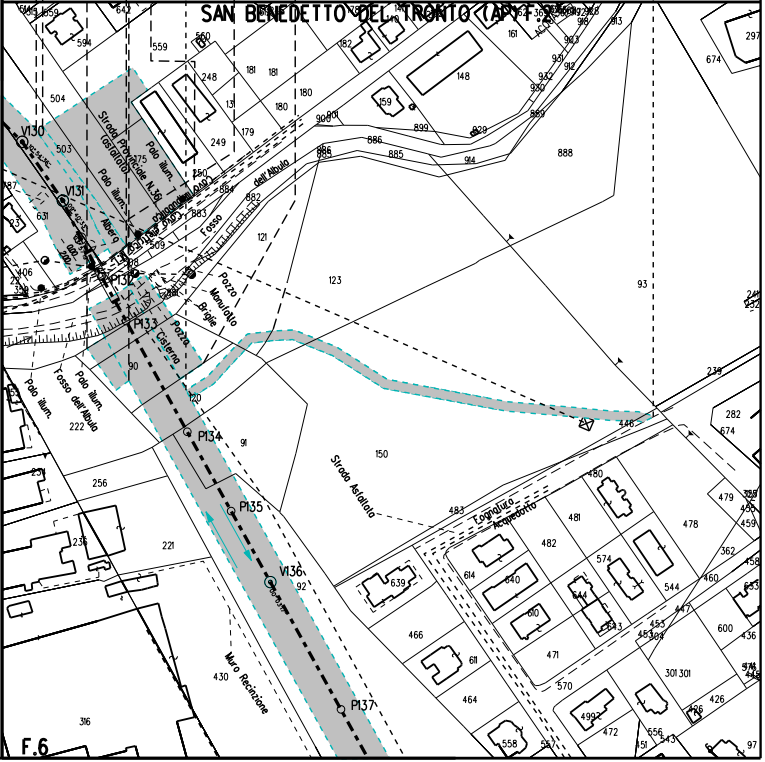
SAN BENEDETTO DEL TRONTO (AP) F.
F.6
V130
V131
P132
P133
P134
P135
V136
P137
Strada Provinciale N.36 (asfaltata)
Palo illum.
Albero
Fosso dell'Albula
Pozzo
Manufatto
Briglie
Pozzo Cisterna
Strada Asfaltata
Fognatura
Acquedotto
Muro Recinzione
123
150
888
148
93
256
221
430
316
478
482

ALLEGATO 4

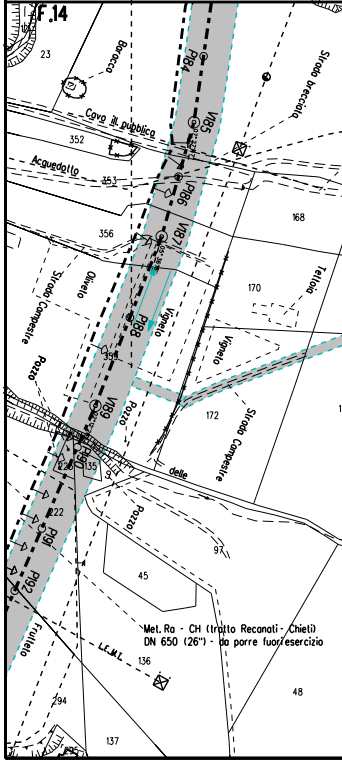
F.14
Baracca
Strada brecciata
Cavo ill. pubblico
Acquedotto
Strada Comprese
Oliveto
Vigneto
Pozzo
Fosso delle
Fosso
Tettoia
V185
P186
V187
P188
V189
P191
P192
352
356
168
170
172
45
48
136
137
Met. Ra - CH (tratto Reconati - Chieti) DN 650 (26") - da porre fuori esercizio

ADEGUAMENTO STRADA ESISTENTE
L= 400,00 m

ALLEGATO 5

A

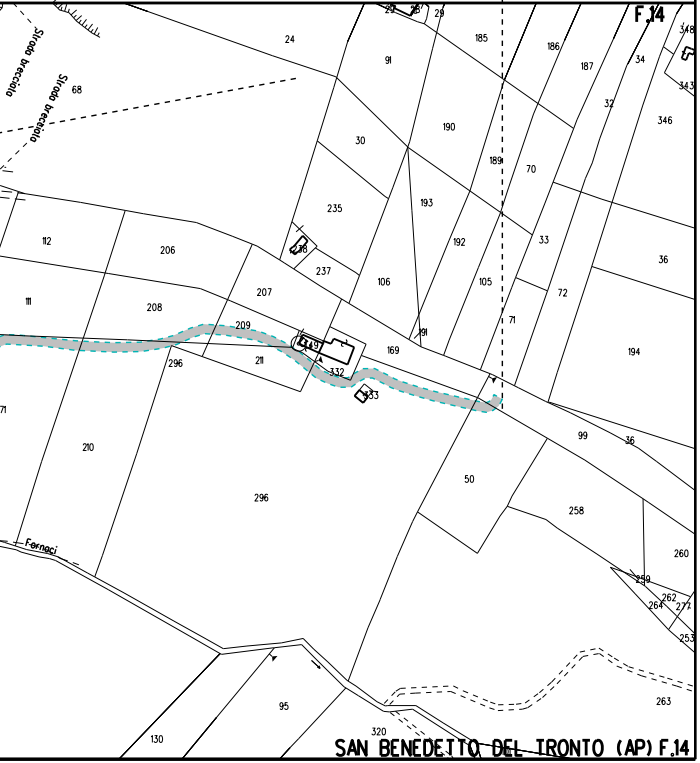
F.14
Strada breccia
Strada breccia
Fornaci
24
91
185
186
187
34
348
343
346
32
68
30
190
189
70
235
193
192
33
112
206
237
106
105
36
72
111
208
207
209
191
71
169
194
211
296
332
333
99
36
71
210
50
258
296
260
259
262
264
272
253
263
95
320
130

SAN BENEDETTO DEL TRONTO (AP) F.14

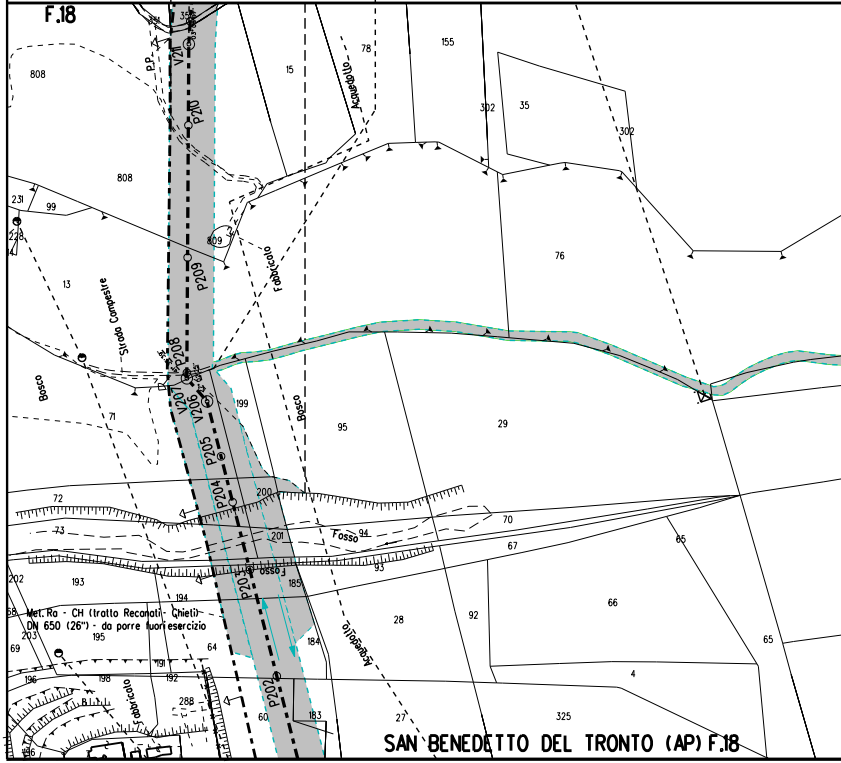
F.18
P.P.
V211
P210
P209
P208
V207
V206
P205
P204
P203
P202
808
808
15
78
155
302
35
302
231
99
228
809
76
13
Strada Campestre
Fabbricato
Acquedotto
Bosco
Bosco
199
95
29
71
200
72
73
201
Fosso
94
70
67
65
93
Fosso
185
202
193
194
Met. Ra - CH (tratto Recanati - Chieti)
DN 650 (26") - da porre fuori esercizio
203
195
64
184
Acquedotto
28
92
66
65
69
191
196
198
192
4
Fabbricato
288
60
183
27
325
196

SAN BENEDETTO DEL TRONTO (AP) F.18

ADEGUAMENTO STRADA ESISTENTE
L= 1250,00 m

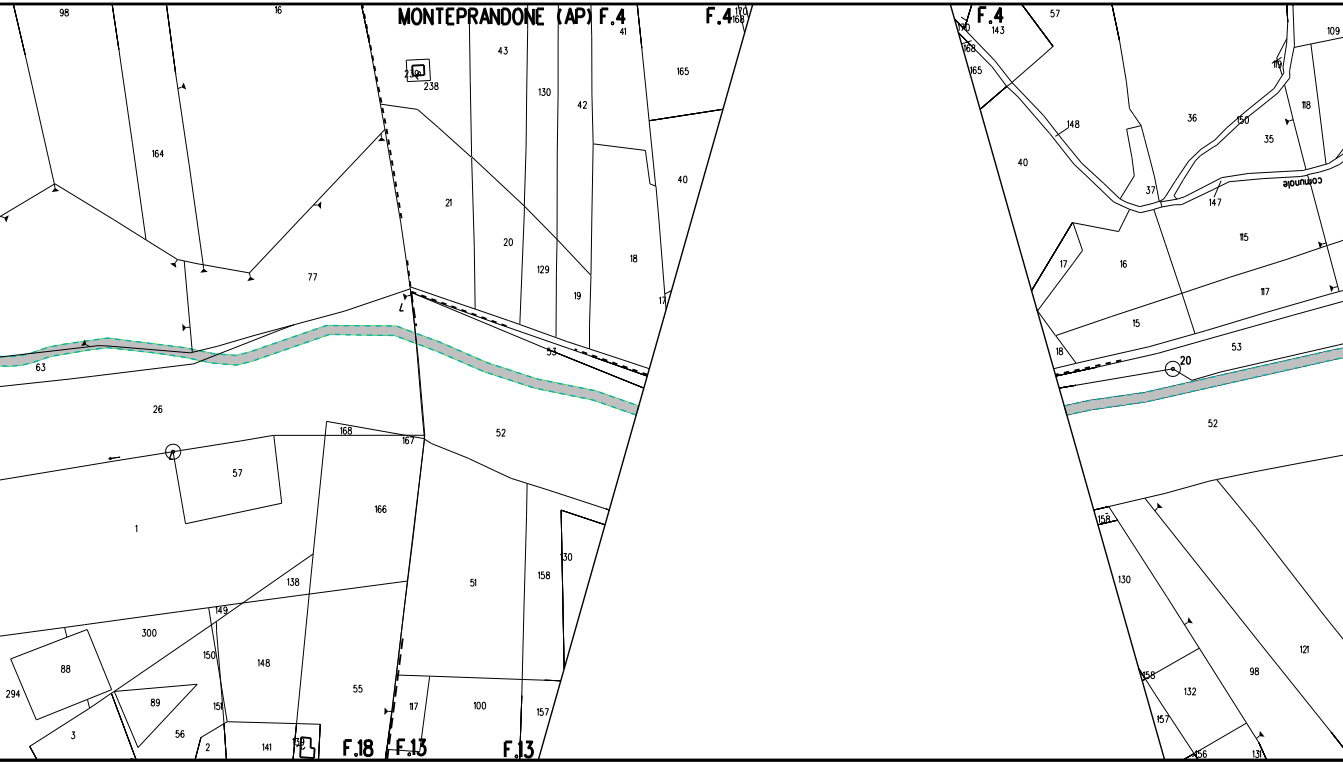
MONTEPRANDONE (AP) F.4
F.4
F.4
F.18
F.13
F.13
comunale
98
16
164
77
63
26
1
57
168
167
166
138
149
300
150
148
88
294
89
3
56
151
2
141
139
55
117
100
157
51
158
130
52
53
43
238
130
42
41
165
40
21
20
129
19
18
17
170
168
57
143
165
40
148
36
150
35
118
119
109
37
147
115
117
17
16
15
18
53
20
52
158
130
158
132
157
156
98
121
131

ALLEGATO 6

A

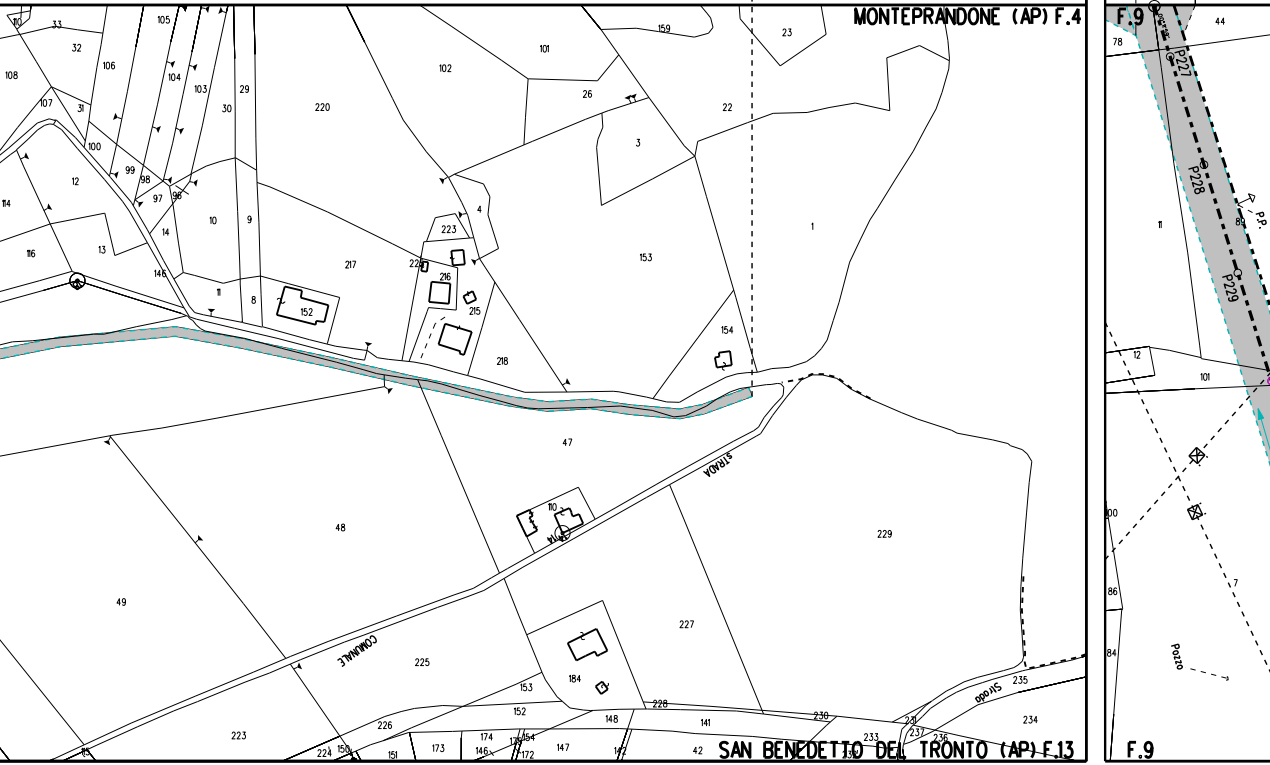
MONTEPRANDONE (AP) F.4
SAN BENEDETTO DEL TRONTO (AP) F.13
F.9
F.9
STRADA
COMUNALE
Strada
Strada
P227
P228
P229
P.P.
Pozzo
110
33
105
32
106
108
104
103
29
107
31
30
220
102
101
26
159
23
22
3
100
99
98
97
96
12
114
116
13
14
10
9
146
11
8
152
217
223
224
216
215
218
4
153
1
154
47
48
49
229
227
225
184
153
152
148
141
42
228
230
231
233
237
236
235
234
223
226
174
173
151
150
224
147
172
146
44
78
89
12
101
100
86
84
7

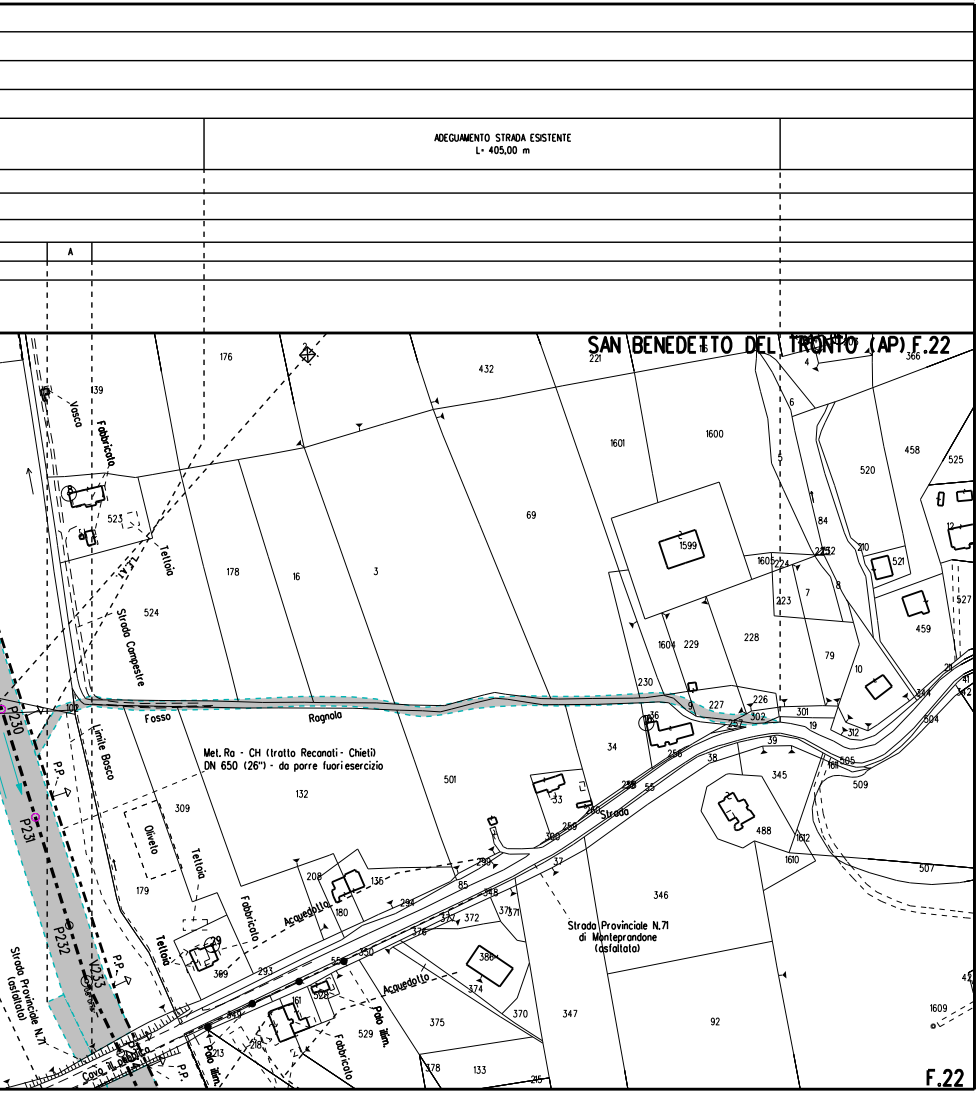
ADEGUAMENTO STRADA ESISTENTE
L= 405,00 m
A
SAN BENEDETTO DEL TRONTO (AP) F.22
Vasca
Fabbricato
Tettoia
Strada Campestre
Fosso
Ragnola
Limite Bosco
Met. Ra - CH (tratto Recanati - Chieti)
DN 650 (26") - da porre fuori esercizio
P.P.
Oliveto
Tettoia
Fabbricato
Acquedotto
Strada
Strada Provinciale N.71
di Monteprandone
(asfaltato)
Strada Provinciale N.71
(asfaltata)
P230
P231
P232
V233
Cavo al pubblico
Palo illum.
Fabbricato
Acquedotto
F.22

LEGENDA

▨	AREA DI OCCUPAZIONE LAVORI
⇄	AREA DI MONTAGGIO E TRANSITO

SIMBOLI

- · - · -	condotta in progetto
◎ V1	vertice
◐	caposaldo
- - - -	gasdotti SNAM in esercizio

ABBREVIAZIONI

PN	area di passaggio con pista normale
PNI	area di passaggio con pista normale invertita
PR	area di passaggio con pista ristretta
PRI	area di passaggio con pista ristretta invertita
PCT	area per posa cavo telecomando

NOTE:

Prima di procedere con l'esecuzione degli scavi del metanodot
necessario accertare l'esatta ubicazione plano - altimetrica
i servizi interrati interferenti.
L'indagine andra' svolta mediante l'esecuzione di saggi a man
alla presenza di rappresentanti dell'ente proprietario.

In corrispondenza di parallelismi e/o interferenze dell'area
passaggio con linee elettriche aeree. l'appaltatore dovra' pr
all'esatta determinazione dell'altezza dei conduttori e del
voltaggio in modo da poter adottare i necessari provvedimenti
sicurezza propedeutici alla esecuzione dei lavori di costruzi

TABELLA DELLE ANNOTAZIONI

1 Tubo di acciaio GRADO EN L415 NB/MB DN 650 (26")
Sp. 11.1mm costruito secondo tab. GASD A.01.01.20
rivestimento in POLIETILENE sp. 2.5 mm

2 Tubo di acciaio GRADO EN L415 NB/MB DN 650 (26")
Sp. Maggiorato 15.9 mm costruito secondo tab. GASD A.01.01.20
rivestimento in POLIETILENE sp. 2.5 mm

tto e'
di tutti

no ed

di
rocedere
loro
i di
ione.

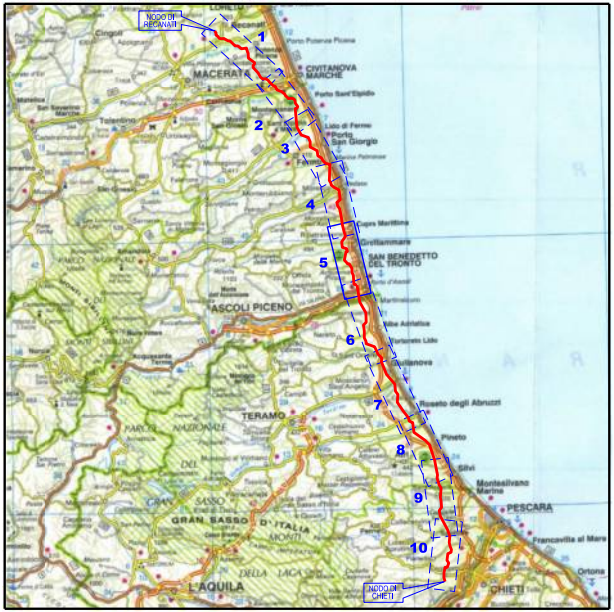
NODO DI RECANATI
Cingoli
MACERATA
CIVITANOVA MARCHE
Porto Potenza Picena
Porto Sant'Elpidio
Lido di Fermo
Porto San Giorgio
Tolentino
Cupra Marittima
Grottammare
SAN BENEDETTO DEL TRONTO
ASCOLI PICENO
Alba Adriatica
Tortoreto Lido
Giulianova
Roseto degli Abruzzi
TERAMO
Pineto
Silvi
Montesilvano Marina
PESCARA
Francavilla al Mare
Ortona
CHIETI
GRAN SASSO D'ITALIA
L'AQUILA
PARCO NAZIONALE
NODO DI CHIETI
1
2
3
4
5
6
7
8
9
10

COROGRAFIA

2	Set. 2020	EMISSIONE PER APPALTO	Tonucci	Villi	Sciosci
1	Gen. 2020	AGGIORNAMENTO GENERALE – INSERITA VARIANTE P.0 – V.9 / V.107 – V.112	Tonucci	Villi	Sciosci
0	Set. 2019	EMISSIONE PER VALIDAZIONE PROGETTO/AGG. TRACCIATO	Tonucci	Villi	Sciosci
Rev.	DATA	DESCRIZIONE	ELABORATO	VERIFICATO	APPROVATO

PROPRIETARIO
snam

PROGETTISTA
SAIPEM

WBS CLIENTE
NR/16139/R-L01
Cod. Tec. 20197
COMMESSA SAIPEM
023087-130

UNITA'
100

RIFACIMENTO METANODOTTO RAVENNA - CHIETI
TRATTO RECANATI- SAN BENEDETTO DEL TRONTO
5° Tr. CUPRA MARITTIMA-SAN BENEDETTO DEL T.
DN 650 (26"), DP 75 bar

DISEGNO
LB–71E–81704

REVISIONE 2

PLANIMETRIA CON OCCUPAZIONE LAVORI

FG. 1 DI 1

SCALA 1:2000

Il presente disegno e' di proprieta' aziendale – La societa' tutelera' i propri diritti a termine di legge.

File name: 100-LB-71E-81704_2