DATI TECNICI FUNZIONALI

AREA DI PASSAGGIO		PN (VEDI DIS. STD LC-D-80022)
OPERE ACCESSORIE (PISTE PROVVISORIE / ADEGUAMENTI / STRADE D'ACCESSO)		ADEG
INFRASTRUTTURE PROVVISORIE	PIAZZOLE (P)	
	DEPONIE (D)	
ALLARGAMENTI (A)		
TIPO TUBAZIONE E LUNGHEZZE		1/52 2/2726
FUNZIONI DEL "PUNTO"		
CONFINI AMMINISTRATIVI		

DATI CARATTERISTICI

DATI DI COSTRUZIONE

PRESSIONE DI PROGETTO 75.0 bar
PRESSIONE MASSIMA DI ESERCIZIO (MOP) 75.0 bar
GRADO DI UTILIZZAZIONE DICHIARATO f - 0.57
DIAMETRO PREVALENTE - 650 (DN)

REALIZZATO IN CONFORMITA' AL D.M. 17/04/2008

RIVESTIMENTO GIUNTI DI SALDATURA

FASCE TERMORESTRINGENTI

IMPIANTO MUNITO DI CAVO TELE

DATI GENERALI

DN	650	SP	11.1	[UNI-EN]	7658 m
DN	650	SP	15.9	[UNI-EN]	7692 m

LUNGHEZZA TOTALE IMPIANTO 15350 m.

FASE EMISSIONE Appalto

CONFINI AMMINISTRATIVI

PLANIMETRIA 1:2000

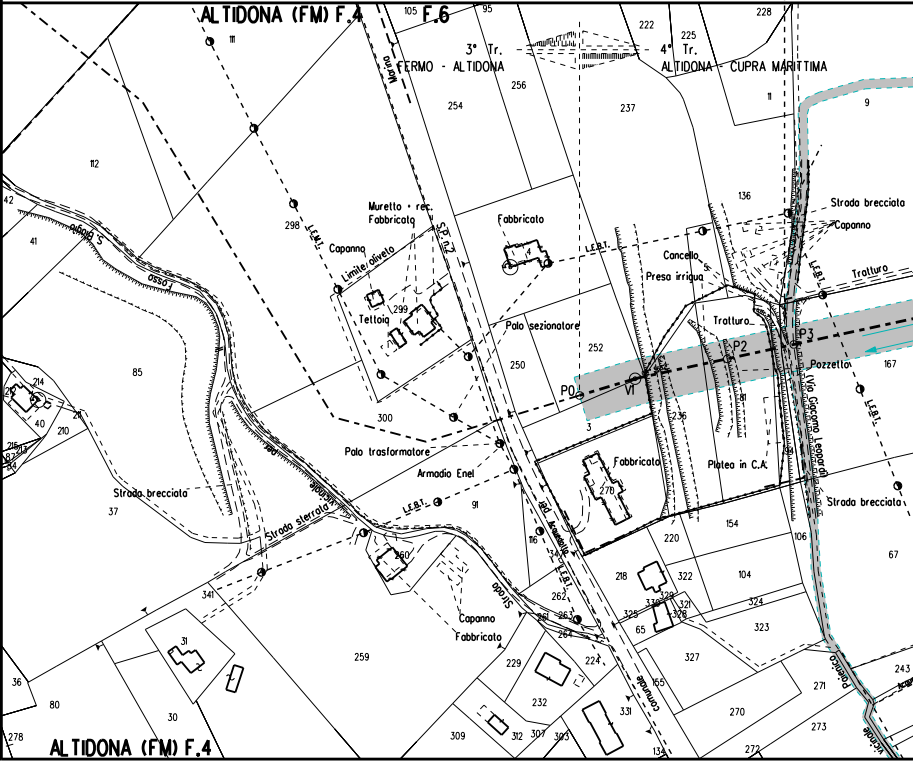
ALTIDONA (FM) F.4
105
F.6
95
3° Tr.
FERMO - ALTIDONA
4° Tr.
ALTIDONA - CUPRA MARITTIMA
222
225
228
256
254
237
11
9
111
112
42
41
Fosso S. Biagio
Marino
S.P. n.2
L.E.B.T.
298
Muretto + rec.
Fabbricato
Capanno
Limite oliveto
299
Tettoia
Fabbricato
Cancello
Presa irrigua
136
Strada brecciata
Capanno
Tratturo
Palo sezionatore
252
250
P0
V1
P2
P3
Tratturo
Pozzetto
167
(Via Giacomo Leopardi)
3
236
81
85
214
212
40
211
210
215
213
87
84
300
Palo trasformatore
Armadio Enel
91
Strada brecciata
37
Strada sterrata
Strada vicinale
Fabbricato
270
Platea in C.A.
Strada brecciata
154
220
106
67
Strada per Acquaviva
116
L.E.B.T.
260
341
31
259
Capanno
Fabbricato
Strada
262
263
261
264
218
322
104
330
329
321
324
325
328
65
323
229
224
327
243
Acquaviva
271
Strada vicinale
Potenico
232
155
331
Strada comunale
270
273
36
80
30
278
309
312
307
303
134
272
ALTIDONA (FM) F.4

PN (VEDI DIS. STD LC-D-80022)

NO PISTA

GUAMENTO STRADA ESISTENTE
L= 800,00 m

A

2/2726

MICROTUNNEL "CONTRADA SVARCHI" Di 2400mm L=885.00 m

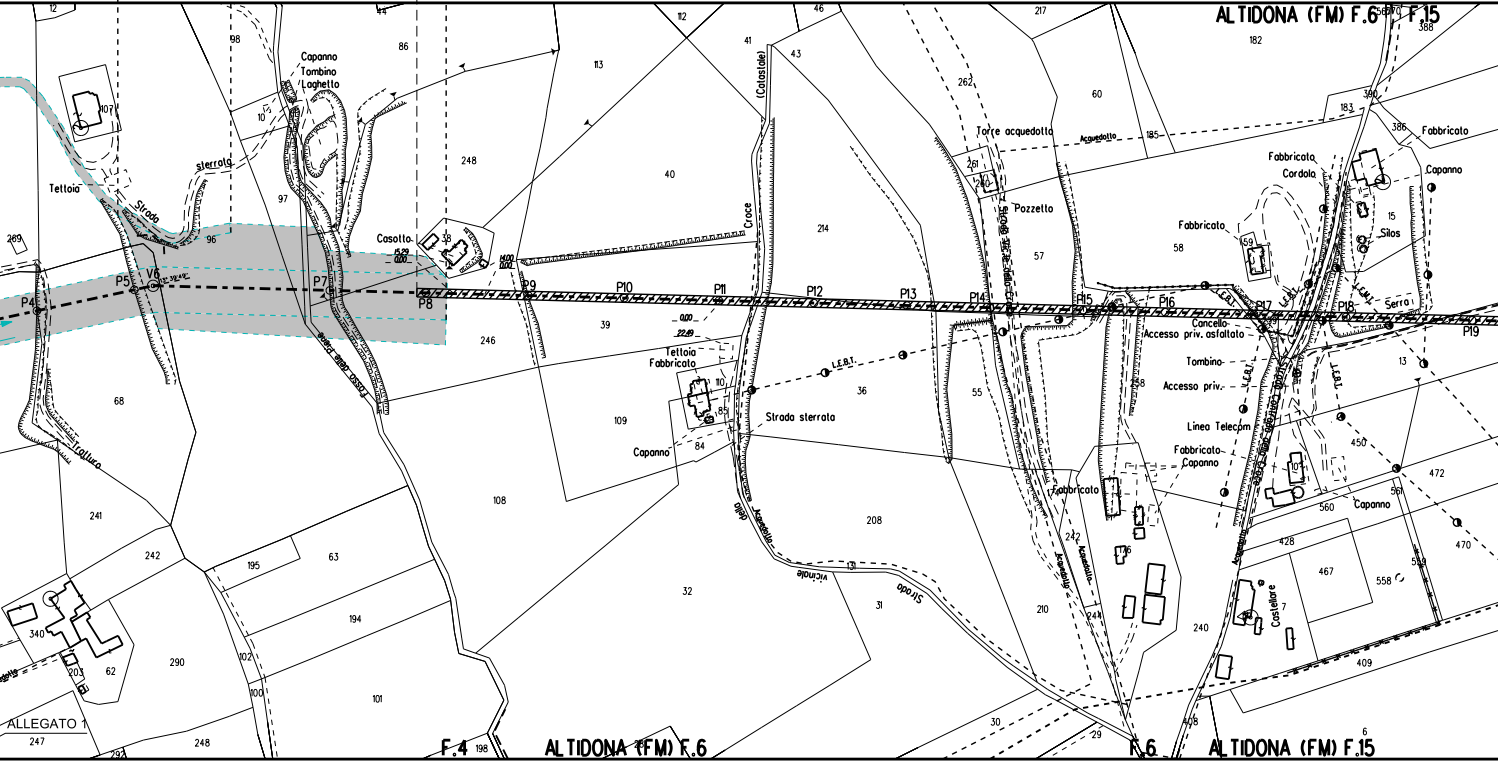

ALTIDONA (FM) F.6 F.15
ALTIDONA (FM) F.6
ALTIDONA (FM) F.15
F.4
F.6
ALLEGATO 1
P4
P5
V6
P7
P8
P9
P10
P11
P12
P13
P14
P15
P16
P17
P18
P19
Capanno
Tombino
Laghetto
Tettoia
Strada sterrata
Casotto
Tratturo
Croce
(Catastale)
Torre acquedotto
Acquedotto
Pozzetto
Fabbricato
Cordolo
Silos
Serra
Cancello
Accesso priv. asfaltato
Tombino
Accesso priv.
Linea Telecom
Fabbricato-Capanno
Tettoia
Fabbricato
Capanno
Strada sterrata
L.E.B.T.
Strada vicinale
Castellare

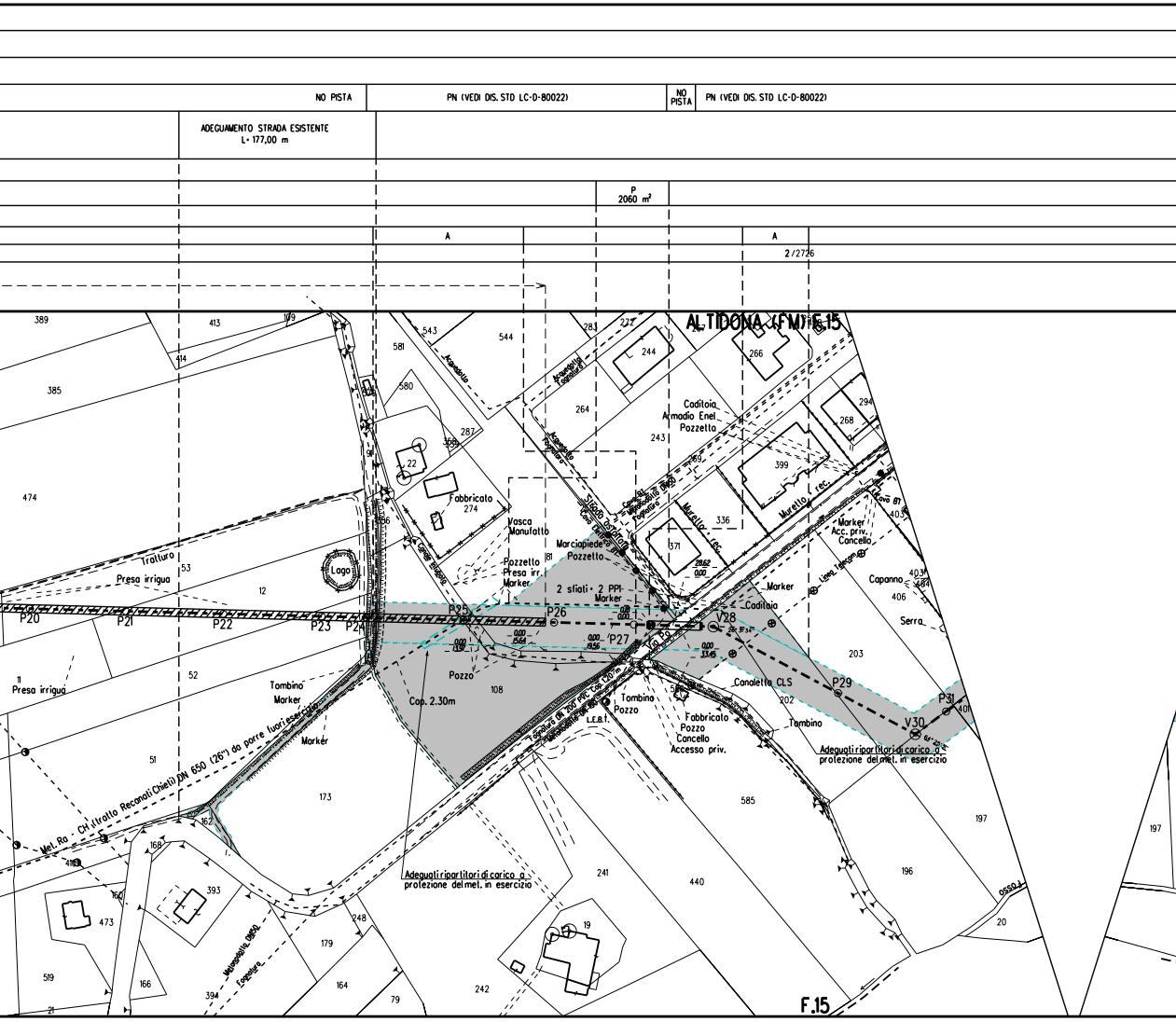
NO PISTA
PN (VEDI DIS. STD LC-D-80022)
NO PISTA
PN (VEDI DIS. STD LC-D-80022)
ADEGUAMENTO STRADA ESISTENTE L= 177,00 m
P 2060 m²
A
A
2/2726
ALTIDONA (FM) F.15
389
413
109
414
385
474
543
544
581
580
283
272
244
266
267
264
243
Acquedotto
Acquedotto Fognatura
Acquedotto Fognatura
Caditoia
Armadio Enel
Pozzetto
294
268
287
368
22
91
399
Fabbricato
274
369
Cavo BT
Metanodotto DN 80
Fognatura
Strada asfaltata
Cavo Elettrico BT
Murello rec.
Murello rec.
336
371
Cavo BT
403
Marker
Acc. priv.
Cancello
Vasca
Manufatto
Marciapiede
Pozzetto
556
Tratturo
Presa irrigua
53
Lago
Canale intubato
Pozzetto
Presa irr.
Marker
81
12
28.62
0.00
2 sfiati - 2 PPI
Marker
Marker
Linea Telecom
Capanno
403
404
406
Caditoia
Serra
P20
P21
P22
P23
P24
P25
P26
P27
V28
P29
V30
P31
0.18
0.00
0.00
13.97
0.00
15.64
0.00
19.56
0.00
33.45
Via Po
11
Presa irrigua
52
Tombino
Marker
Pozzo
108
Cop. 2.30m
203
Canaletta CLS
202
Met. Ra - CH (tratto Recanati-Chieti) DN 650 (26") da porre fuori esercizio
Marker
51
Fognatura DN 200 PVC Cop. 1.20 m
Metanodotto DN 150
Tombino
Pozzo
L.E.B.T.
Fabbricato
Pozzo
Cancello
Accesso priv.
Tombino
Adeguati ripartitori di carico a protezione del met. in esercizio
401
173
585
197
197
162
168
418
393
160
473
248
179
241
440
196
Adeguati ripartitori di carico a protezione del met. in esercizio
Fosso
20
Metanodotto DN50
Fognatura
19
519
166
394
164
79
242
21
F.15

PN (VEDI DIS. STD LC-D-80022) | NO PISTA | PN (VEDI DIS. STD LC-D-80022)

ADEGUAMENTO STRADA ESISTENTE
L=559,00 m

A

A

2/2726

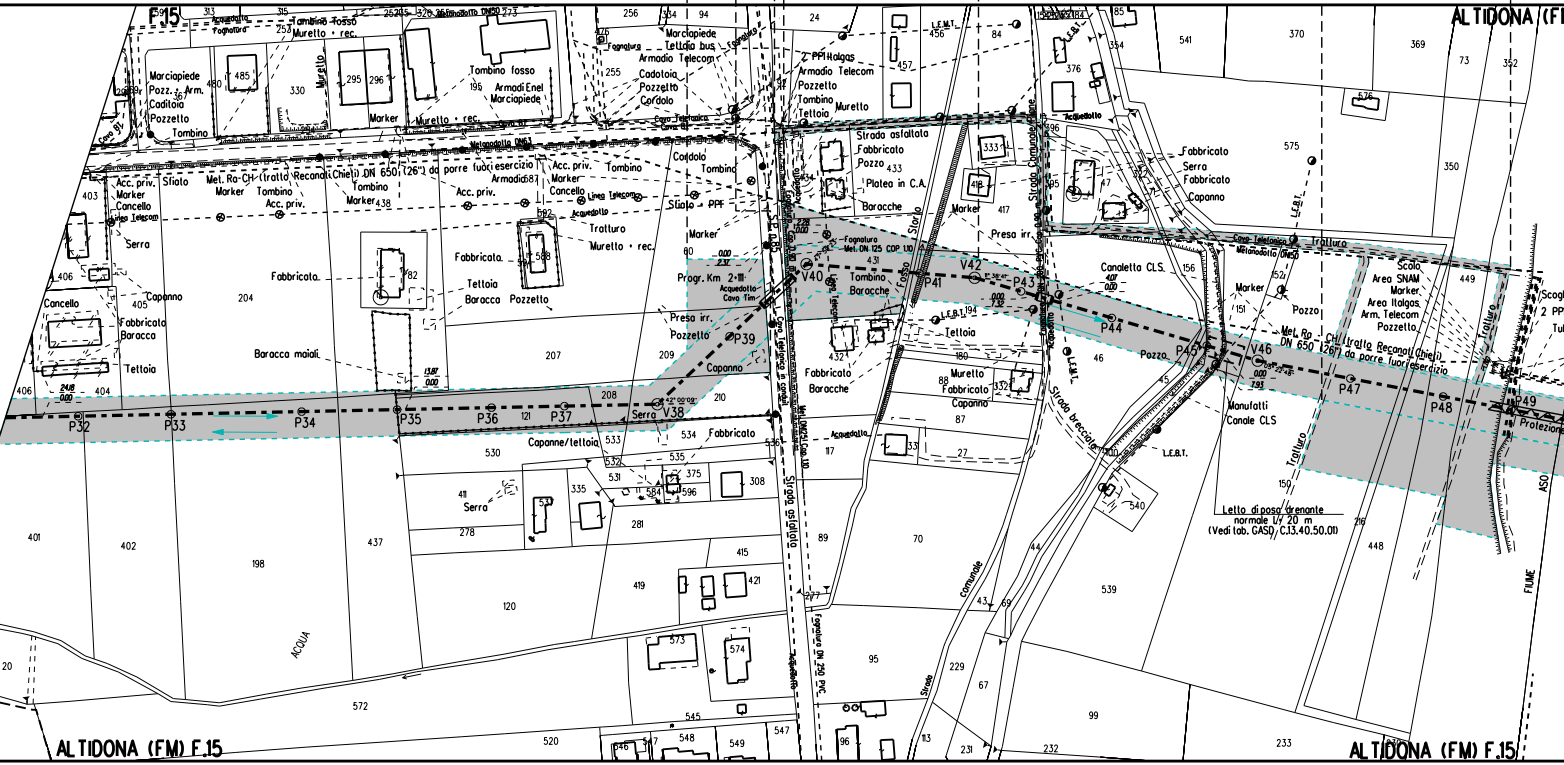
ALTIDONA (FM) F.15
F.15
P32
P33
P34
P35
P36
P37
V38
P39
V40
P41
V42
P43
P44
P45
V46
P47
P48
P49
Met. Ra-CH (tratto Recanati-Chieti) DN 650 (26") da porre fuori esercizio
Met. Ra - CH (tratto Recanati-Chieti) DN 650 (26") da porre fuori esercizio
Metanodotto DN63
Metanodotto DN50
Met. DN 125 COP. 1,10
Fognatura
Fognatura DN 250 PVC
Acquedotto
Cavo Telefonico
Cavo Telecom
Linea Telecom
Tombino fosso
Muretto + rec.
Marciapiede
Pozz. + Arm.
Caditoia
Pozzetto
Tombino
Cancello
Acc. priv.
Sfiato
Marker
Serra
Capanno
Fabbricato
Baracca
Tettoia
Baracca maiali
Armadio Telecom
Armadi Enel
Cadotoia
Cordolo
Tettoia bus
Sfiato + PPF
Tratturo
Progr. Km 2+111
Presa irr.
Capanne/tettoia
Strada asfaltata
Plates in C.A.
Baracche
Fosso
Storta
Strada Comunale
Strada brecciata
Canaletta CLS.
Pozzo
Manufatti
Canale CLS
Letto di posa drenante
normale L=20 m
(Vedi tab. GASD C.13.40.50.01)
Area SNAM
Area Italgas
Arm. Telecom
Scolo
Protezione
Scogl.
2 PP
FIUME
ASO
L.E.B.T.
ACQUA
Strada comunale
Strada
Tratturo
2,00
0,00
1,32
2,18
13,87
204
207
209
210
121
198
437
530
533
534
535
272
402
401
406
404
403
405
120
572
520
545
546
547
548
549
573
574
419
415
421
281
278
335
308
375
596
584
89
70
95
96
229
67
231
232
99
539
540
233
448
449
150
151
156
575
350
369
370
541
354
376
333
418
417
433
432
431
457
456
84
24
94
256
255
313
315
330
295
296
485
480
438
582
587
588
82
80
88
87
27
46
45
44
43
69
13
73
352
5

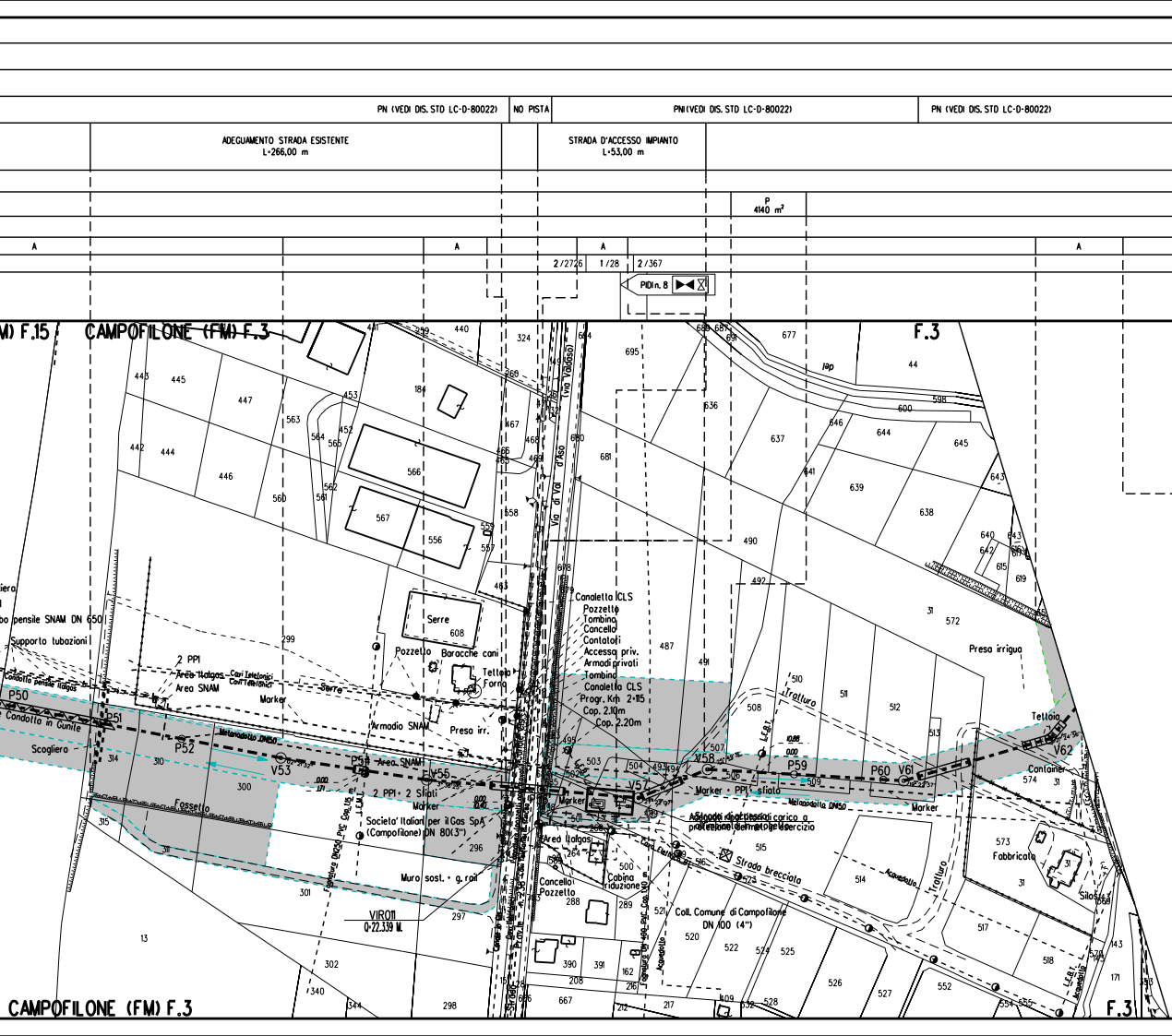
PN (VEDI DIS. STD LC-D-80022)
NO PISTA
PN (VEDI DIS. STD LC-D-80022)
PN (VEDI DIS. STD LC-D-80022)
ADEGUAMENTO STRADA ESISTENTE
L=266,00 m
STRADA D'ACCESSO IMPIANTO
L=53,00 m
P
4140 m²
A
A
A
A
2/2726
1/28
2/367
PIDI n. 8
CAMPOFILONE (FM) F.3
F.3
CAMPOFILONE (FM) F.3
F.3
Via Valdaso
Via di Val d'Aso
Serre
Pozzetto
Baracche cani
Tettoia
Forno
Canaletta ICLS
Pozzetto
Tombino
Cancello
Contatori
Accesso priv.
Armadi privati
Tombino
Canaletta CLS
Progr. Km 2+115
Cop. 2.10m
Cop. 2.20m
Supporto tubazioni
Condotta in Gunite
Scogliera
Fossetto
2 PPI
Area Italgas
Cavi Telefonici
Area SNAM
Marker
Armadio SNAM
Presa irr.
Area SNAM
2 PPI + 2 Sfiati
Marker
Società Italiana per il Gas SpA (Campofilone) DN 80 (3")
Muro sost. + g. rail
VIR011
Q=22.339 M.
Area Italgas
Cancello
Pozzetto
Cabina riduzione
Marker + PPI + sfiato
Adeguato ripartizione carico a protezione del metanodotto in esercizio
Strada brecciata
Coll. Comune di Campofilone DN 100 (4")
Tratturo
Tratturo
Acquedotto
Presa irrigua
Tettoia
Container
Fabbricato
Silos
Marker
P50
P51
P52
V53
P54
V55
V57
V58
P59
P60
V61
V62
441
259
440
324
634
695
689
687
691
677
44
443
445
447
184
260
636
600
598
442
444
453
452
563
564
565
467
468
680
637
646
644
645
446
566
465
681
641
639
643
560
561
562
567
556
559
557
558
490
638
640
642
643
615
619
463
618
492
31
572
299
608
487
491
510
511
512
513
508
310
300
314
315
311
301
296
297
495
503
504
493
501
502
509
574
573
31
13
302
340
344
298
288
264
500
289
390
391
208
162
216
212
217
667
606
521
520
522
524
525
514
515
516
523
526
527
552
554
555
517
518
143
171
570
568
31
409
528

PN (VEDI DIS. STD LC-D-80022) NO PISTA NO PISTA PN (VEDI DIS. STD LC-D-80022)

P
3560 m²

A A

2/367 1/691 1/691 2

MICROTUNNEL "CONTRADA MOLINO" D.i. 2000 mm L=567.00 m

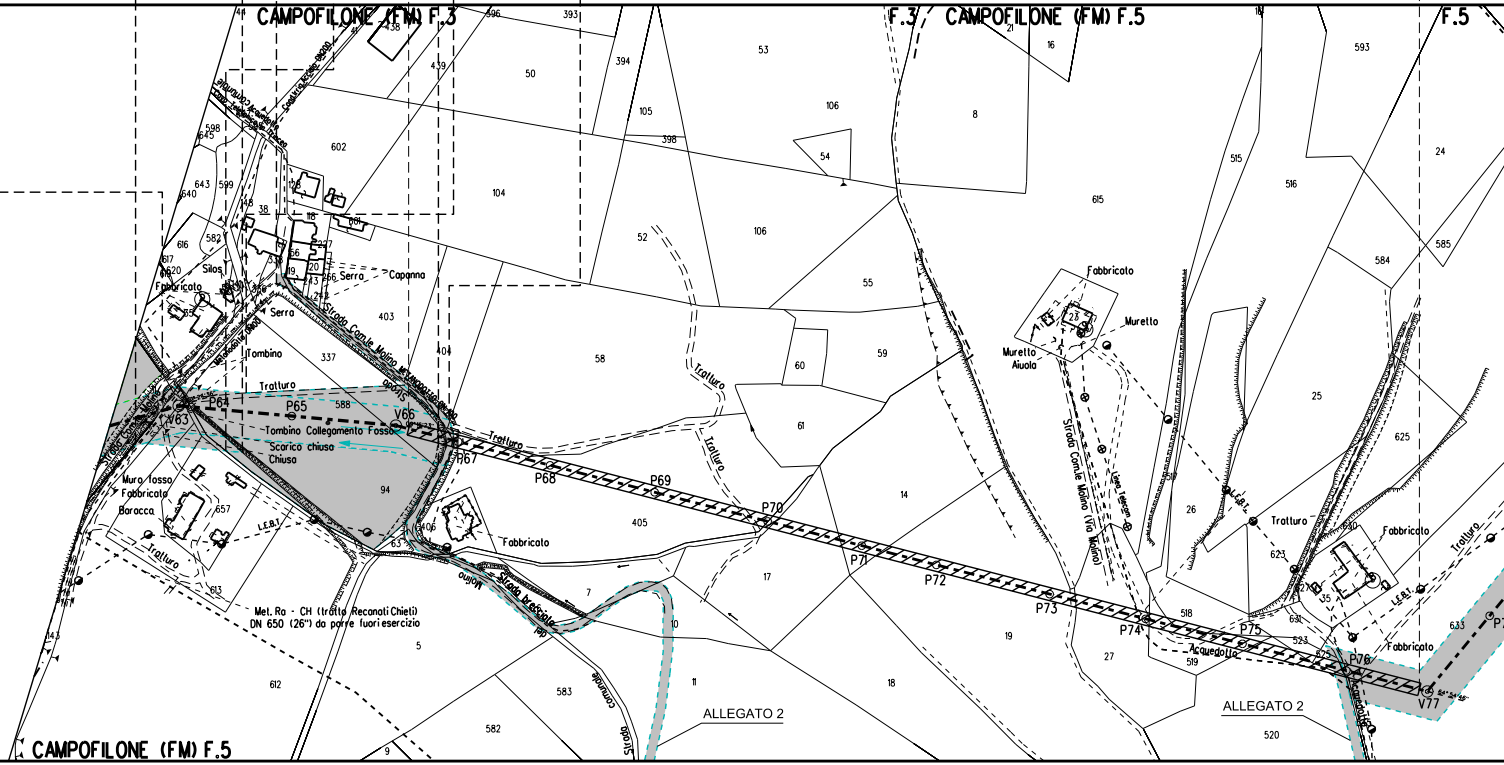

CAMPOFILONE (FM) F.3
F.3
CAMPOFILONE (FM) F.5
F.5
CAMPOFILONE (FM) F.5
Fabbricato
Silos
Serra
Capanna
Tombino
Tratturo
Strada Com.le Molino
P64
P65
V63
V66
P67
P68
P69
P70
P71
P72
P73
P74
P75
P76
V77
Tombino Collegamento Fosso
Scarico chiuso
Chiuso
Muro tosso
Fabbricato
Baracca
L.E.B.1
Met. Ra - CH (tratto Reconati Chieti)
DN 650 (26") da porre fuori esercizio
Strada Comunale
ALLEGATO 2
Fabbricato
Muretto
Muretto
Aiuola
Strada Com.le Molino (Via Molino)
Linea Telecom
Tratturo
Acquedotto
Fabbricato
ALLEGATO 2

PN (VEDI DIS. STD LC-D-80022)

NO PISTA

ADEGUAMENTO STRADA ESISTENTE
L=2.305,00 m

P
4386 m²

A

/983

2/983

MICROTUNNEL "MONTE SERRONE" D.i. 2400 mm

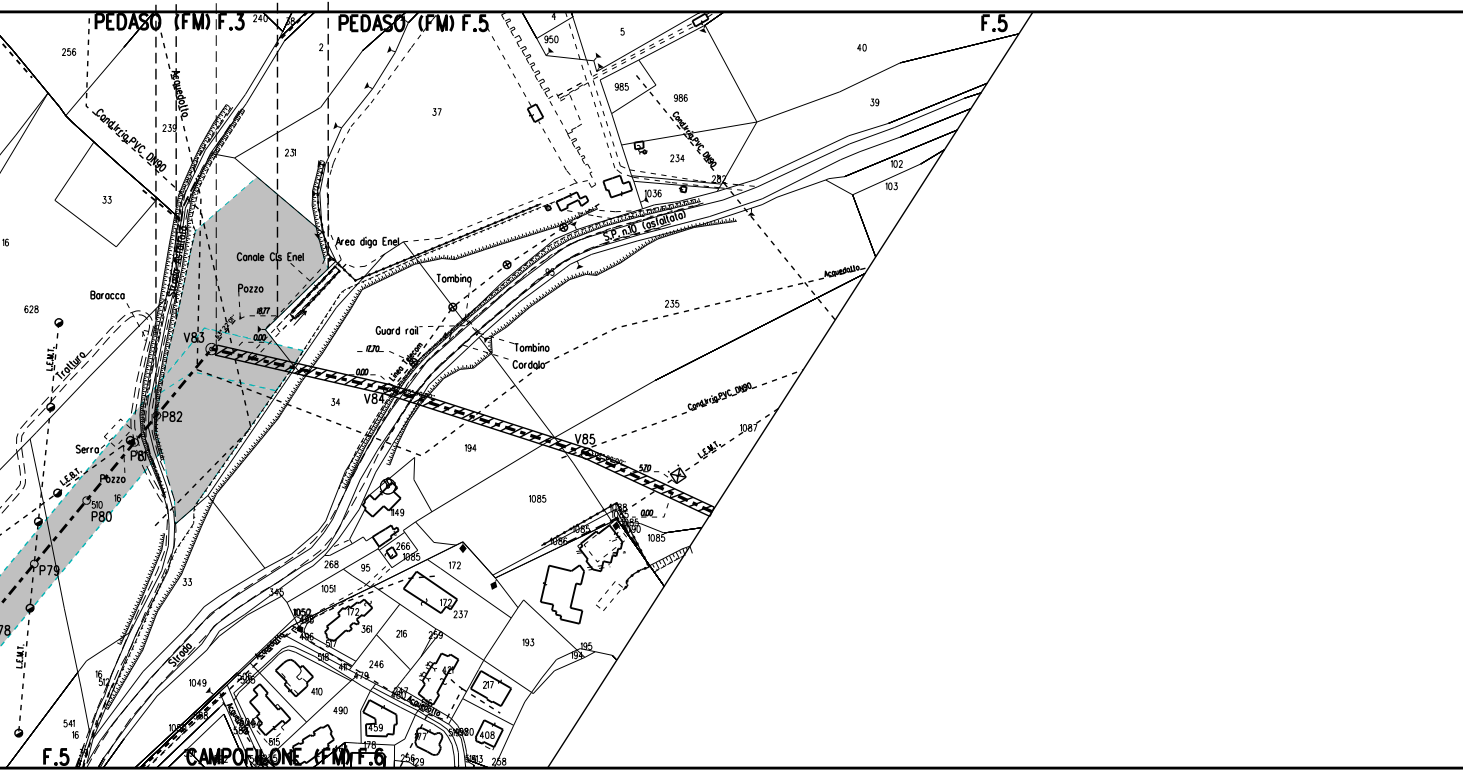
PEDASO (FM) F.3
PEDASO (FM) F.5
F.5
F.5
CAMPOFILONE (FM) F.6
Condotta PVC DN90
Acquedotto
Area diga Enel
Canale Cls Enel
Pozzo
Baracca
Tratturo
L.E.M.T.
Serro
Tombino
Guard rail
S.P. n.10 (asfaltata)
Tombino
Cordolo
Acquedotto
Condotta PVC DN90
Strada
V83
V84
V85
P82
P81
P80
P79
78
256
33
16
628
239
240
231
2
37
950
4
5
985
986
234
40
39
102
103
1036
235
34
194
1085
1087
1086
149
266
268
95
172
237
193
195
1051
361
216
259
246
410
490
217
408
1049
541
33

NO PISTA	PN (VEDI DIS. STD LC-D-80022)

A			A
	2/983	1/1126	

L=594.00 m

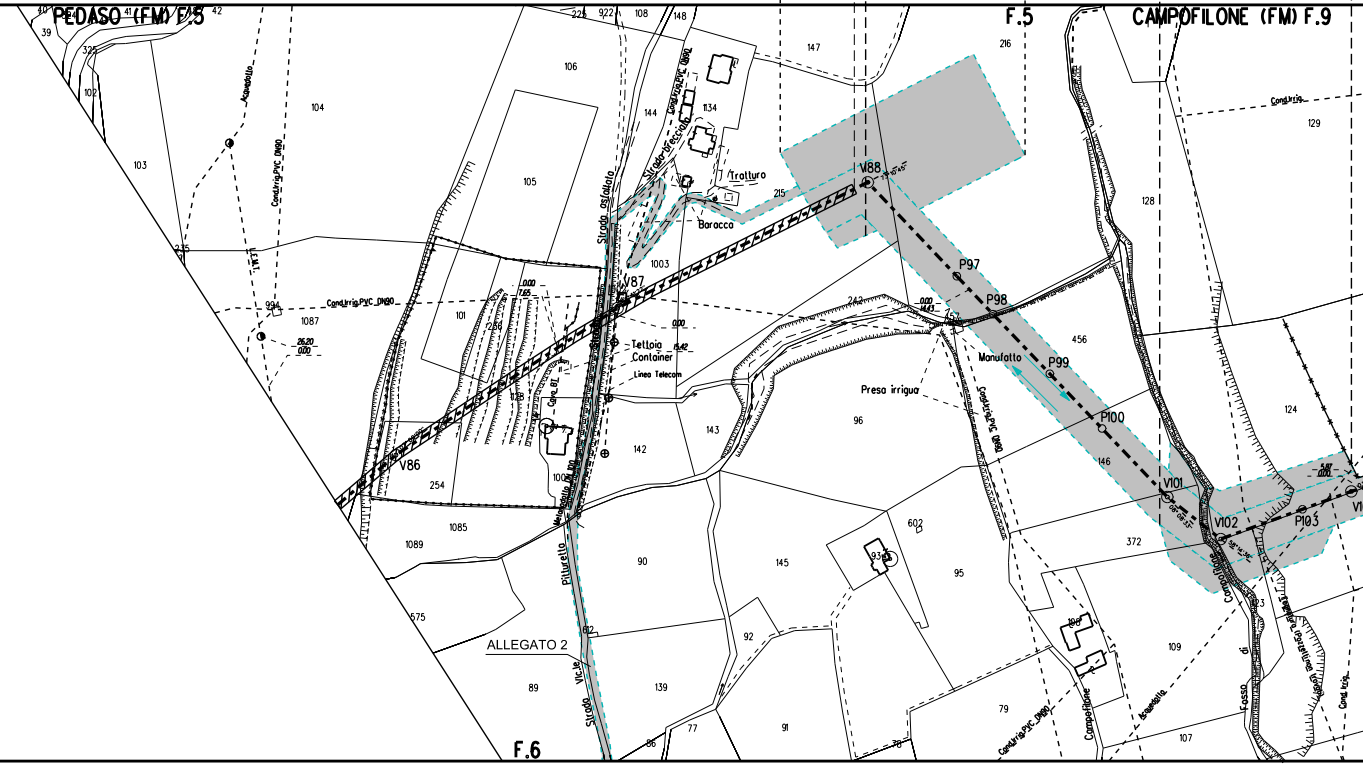
PEDASO (FM) F.5
F.5
CAMPOFILONE (FM) F.9
F.6
ALLEGATO 2
V86
V87
V88
P97
P98
P99
P100
V101
V102
P103
Trotturo
Baracca
Strada asfaltata
Strada brecciata
Cond.irrig.PVC DN90
Tettoia
Container
Linea Telecom
Cavo BT
Presa irrigua
Manufatto
Acquedotto
Pitturello
Strada Vic.le
Fosso di Campofilone
Cond.irrig.
0.00
7.65
0.00
15.42
0.00
14.43
26.20
0.00
5.87
0.00
40
41
42
39
325
102
103
104
3.5
994
1087
101
1256
1128
254
1085
1089
575
89
106
105
225
922
108
148
144
1134
215
1003
1006
142
143
90
139
86
77
92
145
91
147
216
242
96
602
934
95
78
456
146
372
106
79
128
129
124
123
109
107

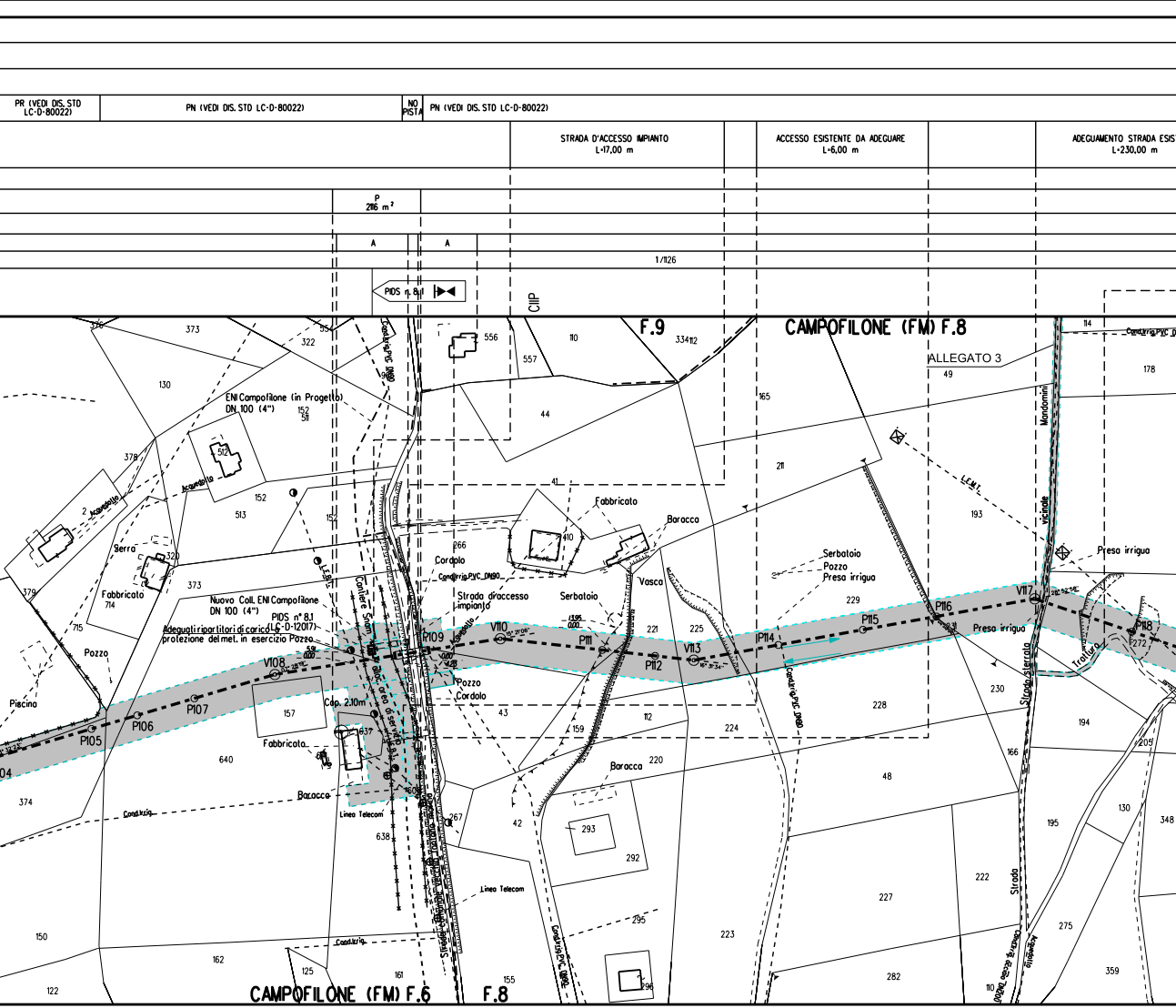
PR (VEDI DIS. STD LC-D-80022)
PN (VEDI DIS. STD LC-D-80022)
NO PISTA
PN (VEDI DIS. STD LC-D-80022)
STRADA D'ACCESSO IMPIANTO L=17,00 m
ACCESSO ESISTENTE DA ADEGUARE L=6,00 m
ADEGUAMENTO STRADA ESIS
L=230,00 m
P 216 m²
A
A
1/1126
PIDS n. 8.1
CIIP
F.9
CAMPOFILONE (FM) F.8
ALLEGATO 3
CAMPOFILONE (FM) F.6
F.8
ENI Campofilone (in Progetto) DN 100 (4")
Nuovo Coll. ENI Campofilone DN 100 (4")
PIDS n° 8.1 (LC-D-12017)
Adeguati ripartitori di carico a protezione del met. in esercizio Pozzo
Strada d'accesso impianto
Cantiere Snam
Alloc. area di servizio
Cap. 2,10m
Cordolo
Condirrig.PVC_DN90
Fabbricato
Baracca
Vasca
Serbatoio
Pozzo
Presa irrigua
Acquedotto
Serra
Piscina
Linea Telecom
Condirrig.
L.E.B.T.
L.E.M.T.
Strada sterrata
Strada
Vicinale
Mandorlini
Tratturo
P105
P106
P107
V108
P109
V110
P111
P112
V113
P114
P115
P116
V117
P118
373
322
130
378
512
152
511
513
379
714
715
640
157
637
638
160
267
266
556
557
110
334
112
44
41
410
165
211
193
229
221
225
224
220
159
43
42
293
292
295
296
223
228
227
282
48
166
230
222
194
195
205
130
348
275
359
272
178
114
49
150
162
125
161
155
122
374

PN (VEDI DIS. STD LC-D-80022)

TENTE

ADEGUAMENTO STRADA ESISTENTE
L=50,00 m

A

A

1/1126 2/307

2/307 1/1505

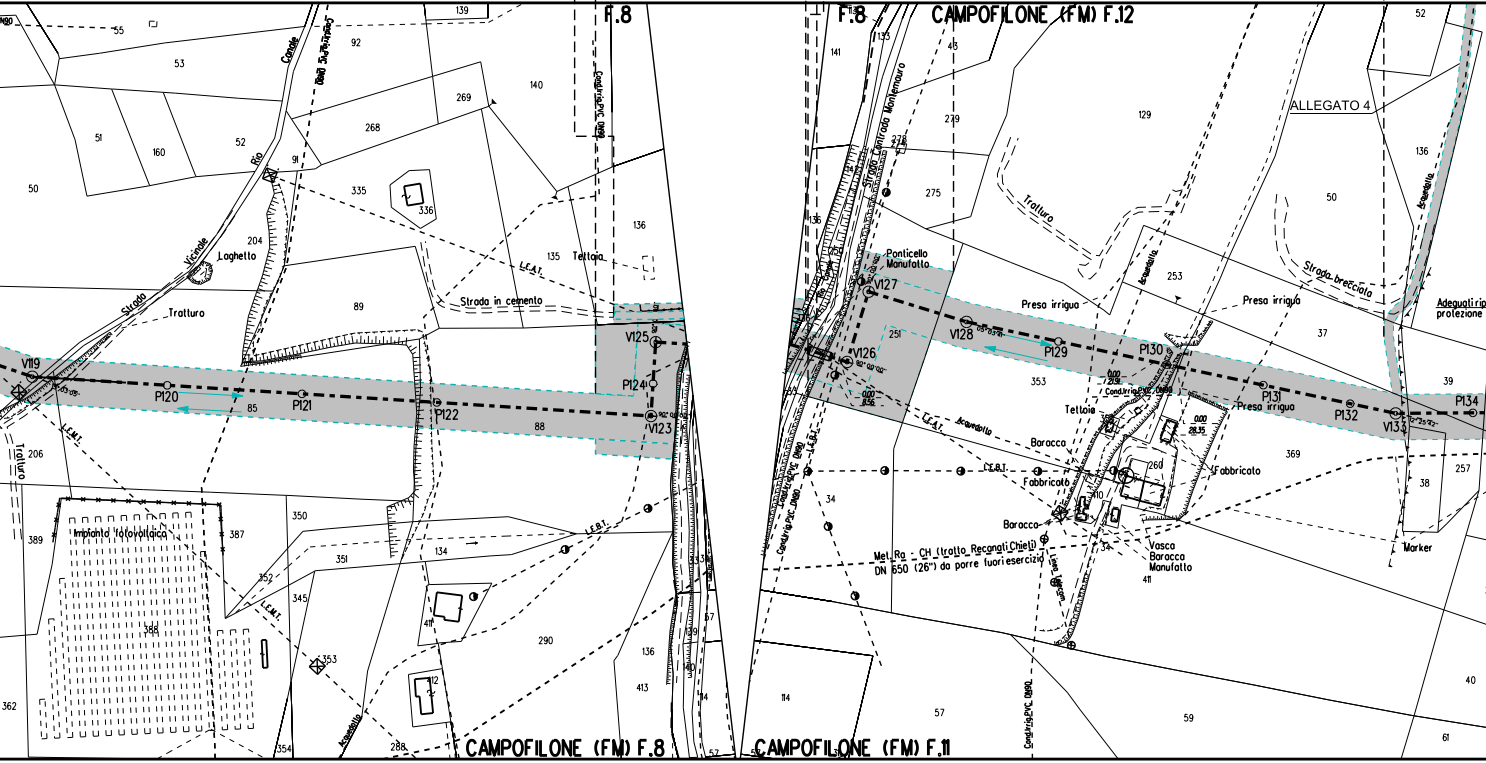
F.8
F.8
CAMPOFILONE (FM) F.12
CAMPOFILONE (FM) F.8
CAMPOFILONE (FM) F.11
ALLEGATO 4
Canale
Rio
Strada Vicinale
Laghetto
Trattura
Tratturo
Strada in cemento
Tettoia
L.E.A.T.
L.E.M.T.
L.E.B.T.
Impianto fotovoltaico
Acquedotto
Strada Contrada Montemauro
Ponticello
Manufatto
Cond.Irrig.PVC DN80
Presa irrigua
Strada brecciata
Adeguati ri
protezione
Teltoia
Baracca
Fabbricato
Vasca
Baracca
Manufatto
Met. Ra - CH (tratto Recanati Chieti)
DN 650 (26") da porre fuori esercizio
Linea Telecom
Marker
V119
P120
P121
P122
V123
P124
V125
V126
V127
V128
P129
P130
P131
P132
V133
P134
0,00
8,56
0,00
21,91
0,00
28,35
55
53
51
160
52
50
204
206
389
362
92
268
269
139
140
335
336
91
89
85
88
135
136
350
351
352
345
353
354
387
388
134
411
412
290
136
413
288
141
133
43
279
278
275
251
353
34
114
57
59
129
253
50
37
369
260
410
411
52
136
39
38
257
40
61

PN (VEDI DIS. STD LC-D-80022)

ADEGUAMENTO STRADA ESISTENTE
L=815,00 m

ADEGUAMENTO STRADA ESISTENTE
L=2.140,00 m

A

A

1/1505

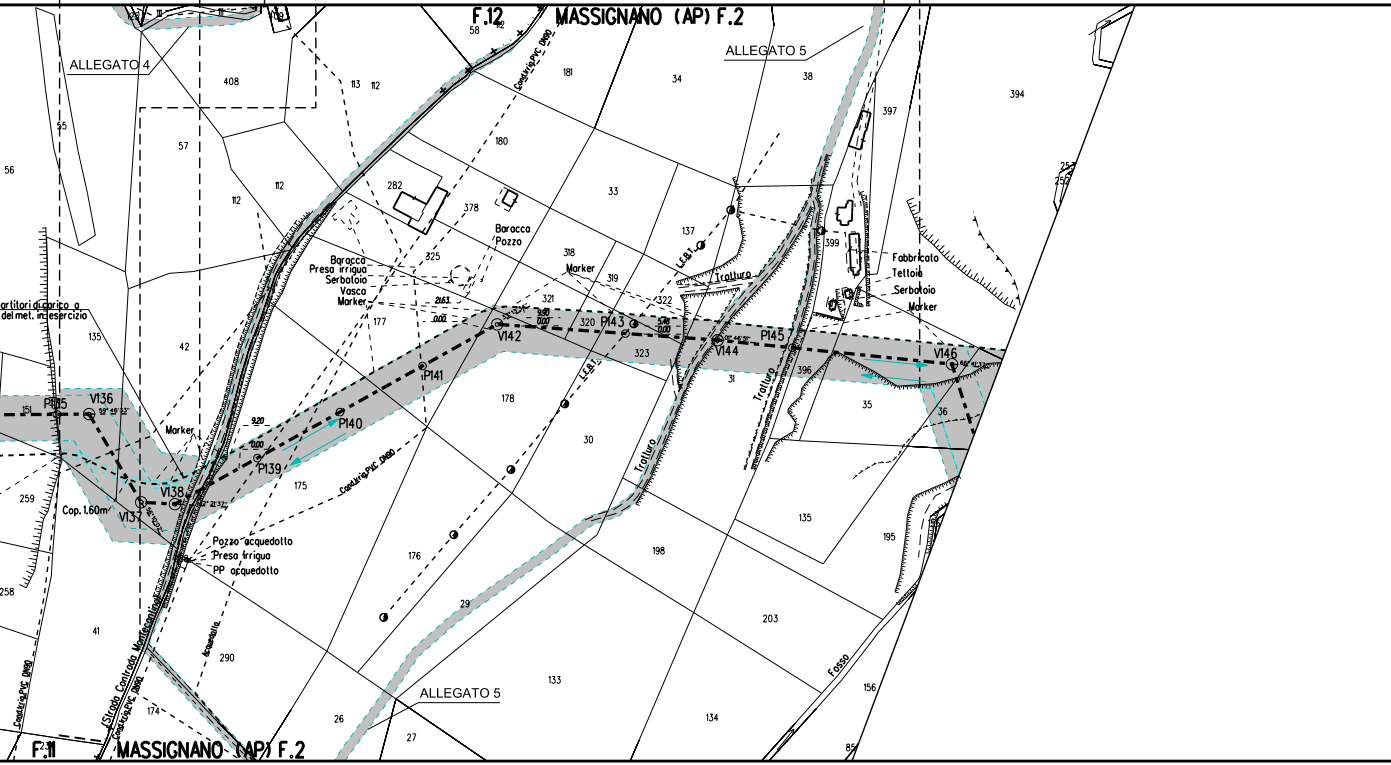
F.12
MASSIGNANO (AP) F.2
ALLEGATO 4
ALLEGATO 5
ALLEGATO 5
F.11
MASSIGNANO (AP) F.2
V136
P135
V137
V138
P139
P140
P141
V142
P143
V144
P145
V146
Marker
Cop. 1.60m
Pozzo acquedotto
Presa irrigua
PP acquedotto
Barocca
Presa irrigua
Serbatoio
Vasca
Marker
Barocca
Pozzo
Marker
Fabbricato
Tettoia
Serbatoio
Marker
Condotta PVC DN80
Condotta PVC DN80
Condotta PVC DN80
Strada Contrada Montecalvo
Acquedotto
L.E.B.T.
L.E.B.T.
Tratturo
Tratturo
Tratturo
Tratturo
Fosso
partitori di carico a
del met. in esercizio
9.20
0.00
21.63
0.00
9.90
0.00
5.48
0.00
408
55
56
57
112
112
113
112
58
181
34
38
397
394
180
282
378
33
137
399
325
318
319
321
322
320
323
177
42
135
151
178
31
396
35
36
30
175
259
258
41
176
198
135
195
203
29
290
133
174
26
27
134
156
85
253
252

PN (VEDI DIS. STD LC-D-80022)

NO PISTA

PN (VEDI DIS. STD LC-D-80022)

ADEGUAMENTO STRADA ESIST
L=370,00 m

P
1869.00 m²

A

A

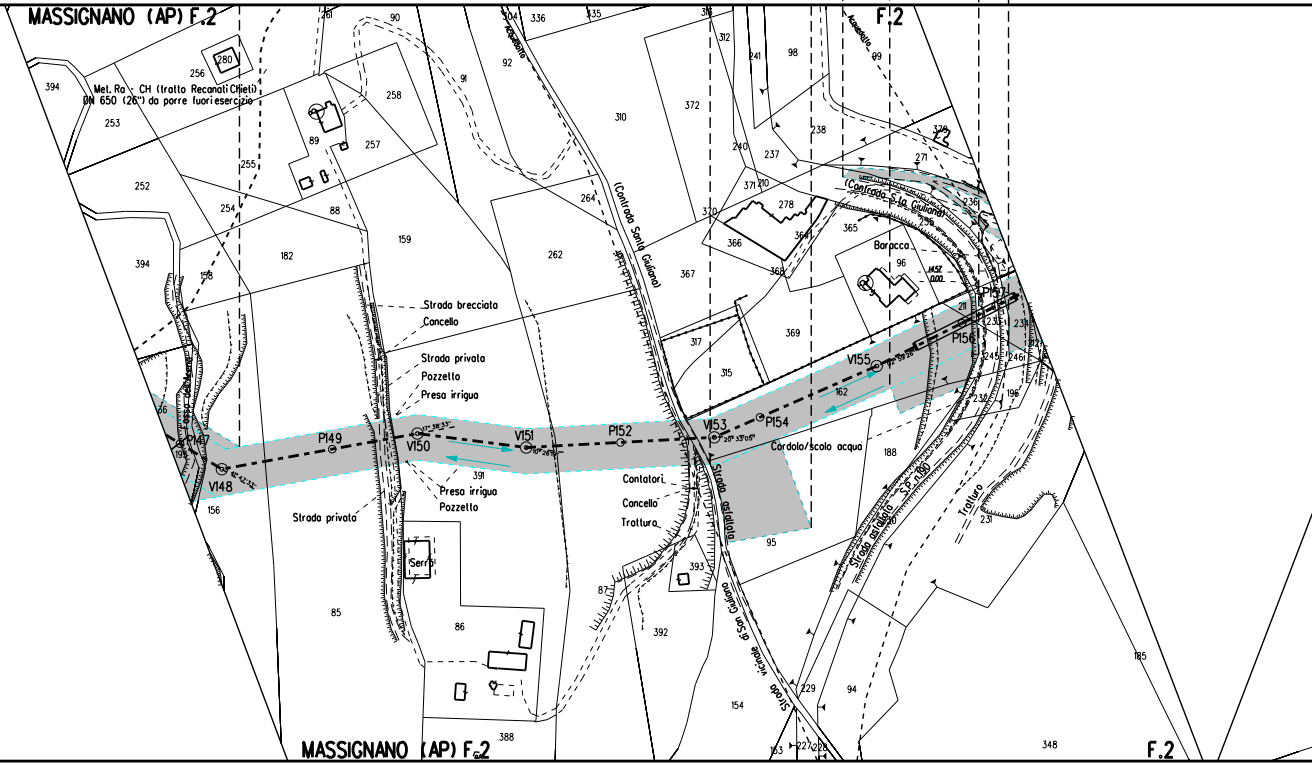

MASSIGNANO (AP) F.2
F.2
Met. Ra - CH (tratto Recanati Chieti)
DN 650 (26") da porre fuori esercizio
Strada brecciata
Cancello
Strada privata
Pozzetto
Presa irrigua
Presa irrigua
Pozzetto
Strada privata
Serra
Contatori
Cancello
Tratturo
Cordolo/scolo acqua
(Contrada Santa Giuliana)
(Contrada S.ta Giuliana)
Strada asfaltata
Strada vicinale di San Giuliano
Strada asfaltata S.P. n.190
Tratturo
Acquedotto
Baracca
P147
V148
P149
V150
V151
P152
V153
P154
V155
P156
P157
394
256
280
253
252
254
255
158
182
88
89
257
258
90
91
92
261
304
336
335
310
264
262
159
372
312
241
98
99
238
240
237
371
210
278
370
366
364
368
367
365
96
369
317
315
162
188
95
393
87
392
391
156
85
86
388
154
163
227
228
229
94
271
236
235
211
233
234
245
246
232
196
231
185
348

PN (VEDI DIS. STD LC-D-80022)
NO PISTA
PN (VEDI DIS. STD LC-D-80022)

TENTE

PISTA DI ACCESSO TEMPORANEA
L=82,00 m

P
1766,00 m²

A
A
A

1/1505
2/534
2/534
1/808

RAISE BORER "LAGO DEGLI UNGULATI" (LC-ID-81622)
GALLERIA L = 46.15 | TRIVELLAZIONE L = 45.15

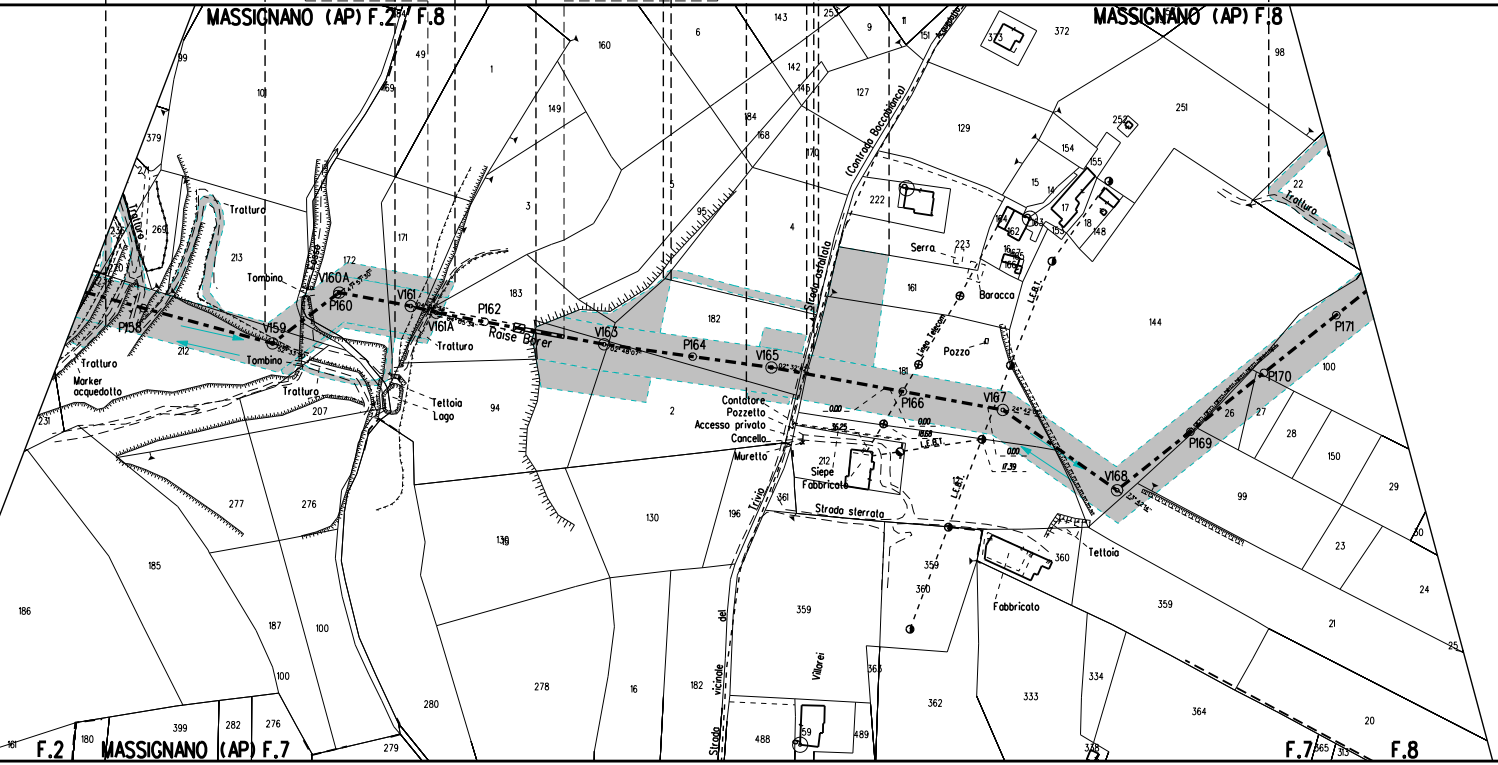
MASSIGNANO (AP) F.2 / F.8
MASSIGNANO (AP) F.8
MASSIGNANO (AP) F.7
F.2
F.7
F.8
P158
V159
V160A
P160
V161
V161A
P162
Raise Borer
V163
P164
V165
P166
V167
V168
P169
P170
P171
Tratturo
Tombino
Fosso
Marker acquedotto
Tettoia Lago
Strada asfaltata
(Contrada Boccabianca)
Serra
Baracco
Pozzo
Linea Telecom
L.E.B.T.
Contatore
Pozzetto
Accesso privato
Cancello
Muretto
Siepe
Fabbricato
Strada sterrata
Trivio
Tettoia
Strada vicinale del Villarei
0.00
16.25
18.68
17.39

ADEGUAMENTO STRADA ESISTENTE
L=775,00 m

A	A	A	A	A
			/808 2/1384	

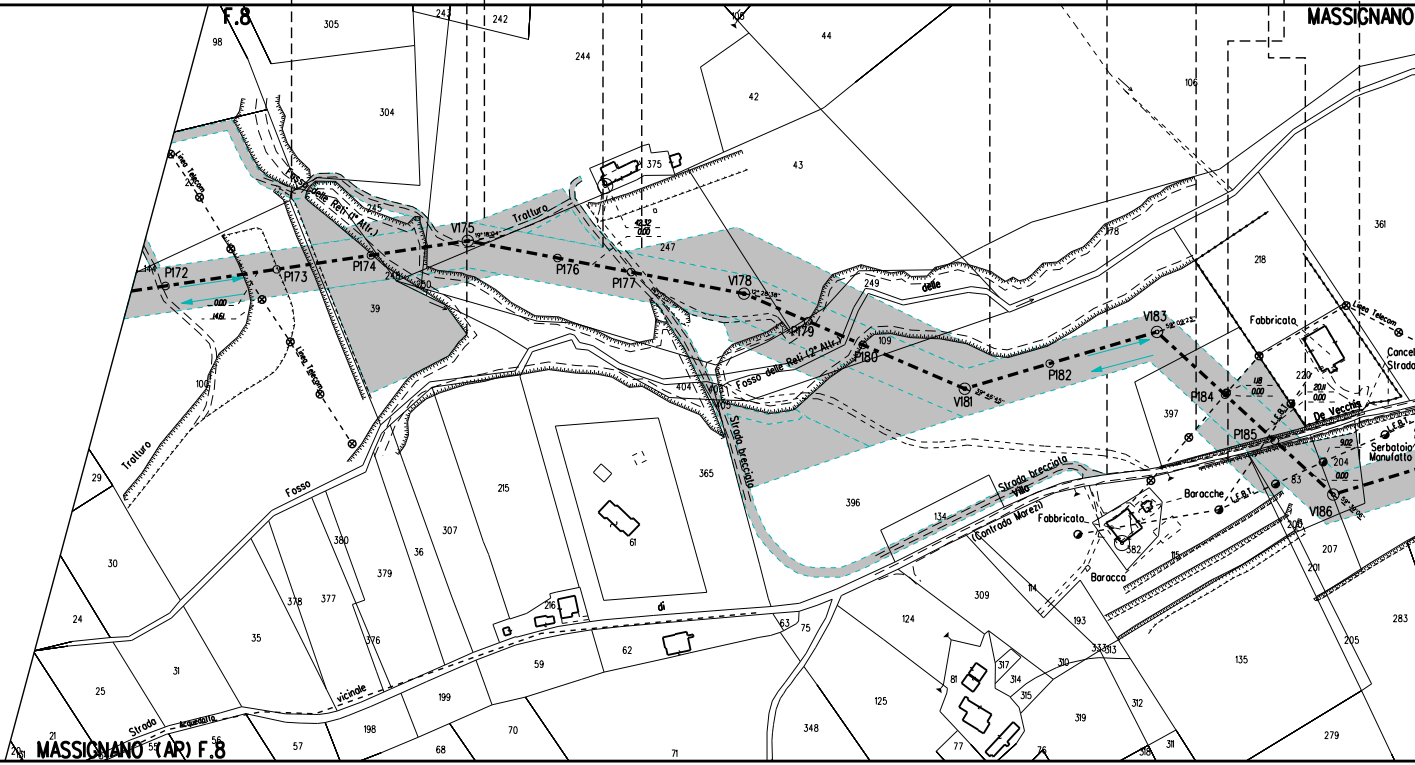
F.8
MASSIGNANO
98
305
243
242
244
106
44
42
43
304
375
106
361
Tratturo
Fosso delle Reti (1° Affl.)
245
V175
P172
P173
P174
P176
P177
V178
P179
P180
109
P182
V181
V183
P184
P185
V186
248
250
39
247
249
delle
178
218
Fabbricato
Linea Telecom
220
Cancel
Strada
De Vecchio
Serbatoio
Manufatto
204
83
L.E.B.T.
397
404
V05
Fosso delle Reti (2° Affl.)
Strada brecciata
365
215
61
396
134
Strada brecciata
Villa
(Contrada Marezi)
Fabbricato
382
Baracche
Baracca
115
114
208
207
201
283
205
135
100
Tratturo
29
Fosso
30
24
25
31
35
378
377
380
379
376
36
307
216
59
62
63
75
124
309
193
313
310
317
314
315
81
125
319
312
348
70
68
199
198
57
56
21
Strada
vicinale
di
71
77
76
318
311
279
MASSIGNANO (AR) F.8
0,00
14,61
42,12
0,00
11,8
0,00
20,11
0,00
9,02
0,00

PN (VEDI DIS. STD LC-D-80022)	PNI(VEDI DIS. STD LC-D-80022)	PNI(VEDI DIS. STD LC-D-80022)

A	A

2/1384

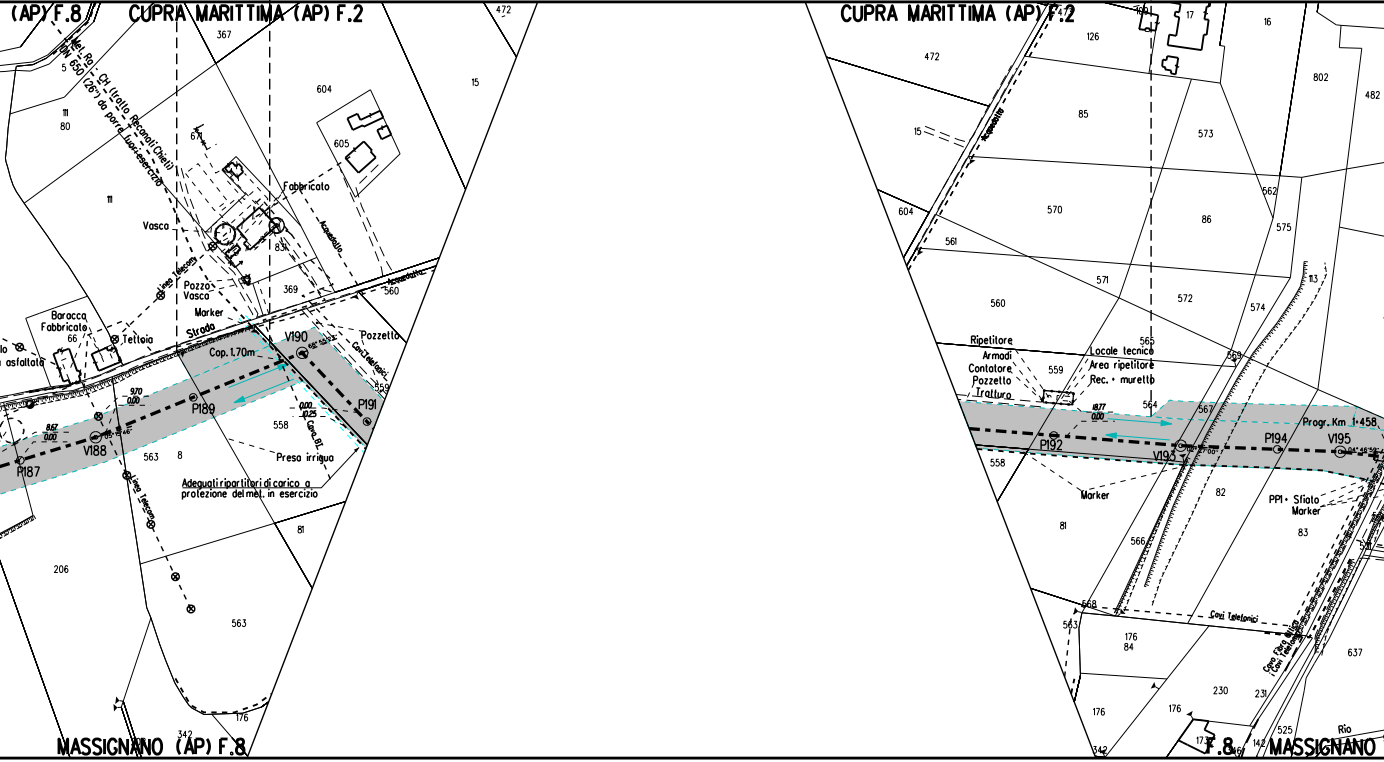

(AP) F.8
CUPRA MARITTIMA (AP) F.2
Met. Rg. Ch (tratto Recanati-Chieti) DN 650 (26") da porre fuori esercizio
Vasca
Fabbricato
Acquedotto
Pozzo
Vasca
Marker
Baracca
Fabbricato
Tettoia
asfaltata
Strada
Cop. 1.70m
V190
Pozzetto
Cavi Telefonici
V191
P189
V188
P187
Linea Telecom
Presa irriguo
Cana BL
Adeguati ripartitori di carico a protezione del met. in esercizio
MASSIGNANO (AP) F.8
CUPRA MARITTIMA (AP) F.2
Acquedotto
Ripetitore
Armadi
Contatore
Pozzetto
Tratturo
Locale tecnico
Area ripetitore
Rec. + muretto
P192
V193
P194
V195
Progr. Km 1+458
PPI+ Sfiato
Marker
Cavi Telefonici
Rio
F.8
MASSIGNANO
367
472
604
605
15
11
80
5
671
83
369
560
66
970
0,00
867
558
563
8
81
206
563
342
176
126
17
16
802
482
85
573
562
575
570
86
561
571
572
574
565
559
564
567
569
82
83
113
81
566
568
563
176
84
637
230
231
525
173
142

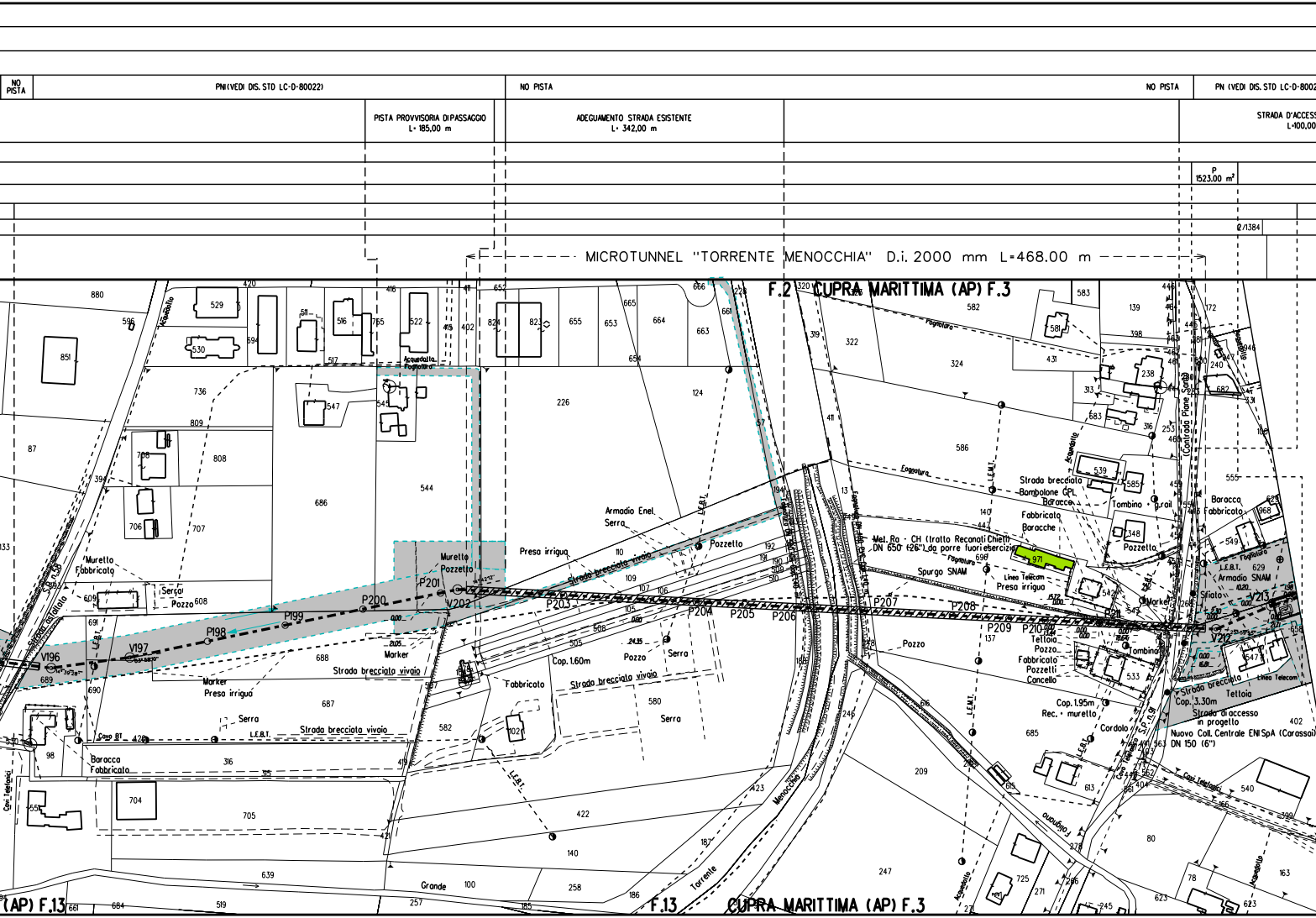
NO PISTA
PN(VEDI DIS. STD LC-D-80022)
NO PISTA
NO PISTA
PN (VEDI DIS. STD LC-D-8002
PISTA PROVVISORIA DI PASSAGGIO L= 185,00 m
ADEGUAMENTO STRADA ESISTENTE L= 342,00 m
STRADA D'ACCESS
L=100,00
P 1523.00 m²
2/1384
MICROTUNNEL "TORRENTE MENOCCHIA" D.i. 2000 mm L=468.00 m
F.2 CUPRA MARITTIMA (AP) F.3
(AP) F.13
F.13 CUPRA MARITTIMA (AP) F.3
V196
V197
P198
P199
P200
P201
V202
P203
P204
P205
P206
P207
P208
P209
P210
P211
V212
V213
Muretto Fabbricato
Serra
Pozzo
Muretto Pozzetto
Marker
Marker
Preso irrigua
Strada brecciata vivaio
Strada brecciata vivaio
Strada brecciata vivaio
Cavo BT
L.E.B.T.
Baracca Fabbricato
Armadio Enel
Serra
Preso irrigua
Pozzetto
Cop. 1.60m
Pozzo
Serra
Fabbricato
Torrente Menocchia
Grande
Acquedotto
Acquedotto Fognatura
Fognatura
Met. Ra - CH (tratto Recanati Chieti) DN 650 (26") da porre fuori esercizio
Spurgo SNAM
Linea Telecom
Preso irrigua
Strada brecciata
Bombolone GPL
Baracca
Fabbricato
Baracche
Tombino
g.rail
Pozzetto
Teltoia
Pozzo
Fabbricato
Pozzetti
Cancello
Tombino
Marker
Cop. 1.95m
Rec. + muretto
Cordolo
Cop. 3.30m
Strada di accesso in progetto
Nuovo Coll. Centrale ENI SpA (Carassai) DN 150 (6")
Strada brecciata
Teltoia
Linea Telecom
Baracca Fabbricato
L.E.B.T.
Armadio SNAM
Sfiato
Cavo Telefonico
Contrada Piane Santa
S.P. n.91
Strada Vallato
Fognatura
Cavi Telefonici
Menocchia
971

22)

SO IMPIANTO
m

ADEGUAMENTO STRADA ESISTENTE
L=1009,00 m

A

1/40

2/423

2/423 1/1579

PIDI n. 9

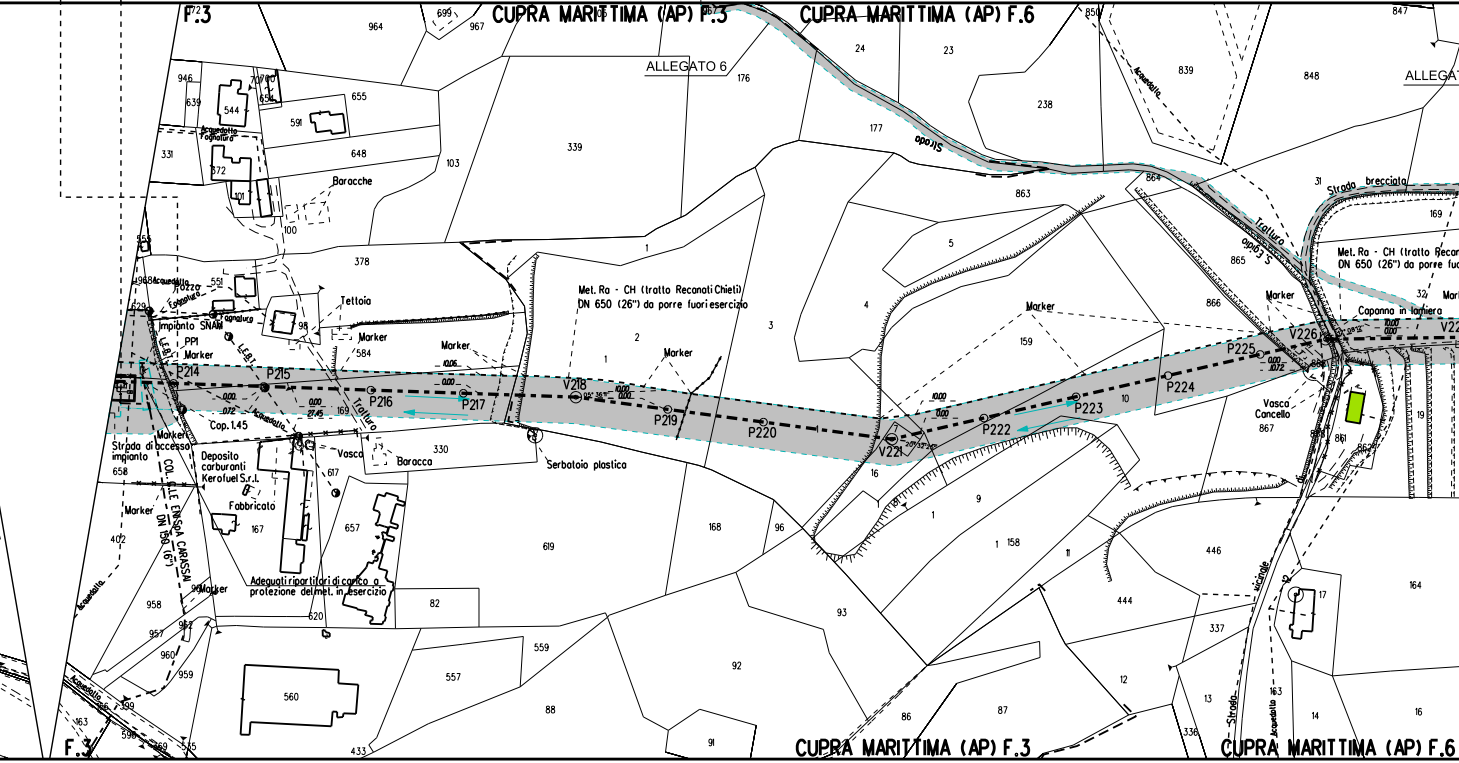
CUPRA MARITTIMA (AP) F.3
CUPRA MARITTIMA (AP) F.6
F.3
ALLEGATO 6
ALLEGAT
Strada
Strada brecciata
Tratturo
S. Egidio
Acquedotto
Acquedotto Fognatura
Fognatura
Pozzo
Baracche
Tettoia
Impianto SNAM
PP1
Marker
L.E.B.T.
P214
P215
P216
P217
V218
P219
P220
V221
P222
P223
P224
P225
V226
V22
Cop. 1.45
Strada di accesso impianto
COL. ALLE ENI SpA CARASSAI DN 150 (6")
Deposito carburanti Kerofuel S.r.l.
Fabbricato
Vasca
Baracca
Serbatoio plastica
Met. Ra - CH (tratto Recanati Chieti) DN 650 (26") da porre fuori esercizio
Met. Ra - CH (tratto Recan
DN 650 (26") da porre fu
Adeguati ripartitori di carico a protezione del met. in esercizio
Capanna in lamiera
Vasca Cancello
vicinale
10.06
0.00
0.72
27.45
10.00
10.72
964
967
699
176
24
23
850
847
839
848
946
639
544
591
655
648
331
372
101
103
339
177
238
863
864
865
866
31
169
100
378
1
5
4
159
2
3
551
968
629
98
584
330
617
658
402
167
657
619
168
96
16
9
158
11
446
444
337
164
17
958
957
960
959
962
620
82
559
557
560
92
93
88
86
87
12
13
14
16
163
336
433
91
599
590
867
861
862
19
32
Marker

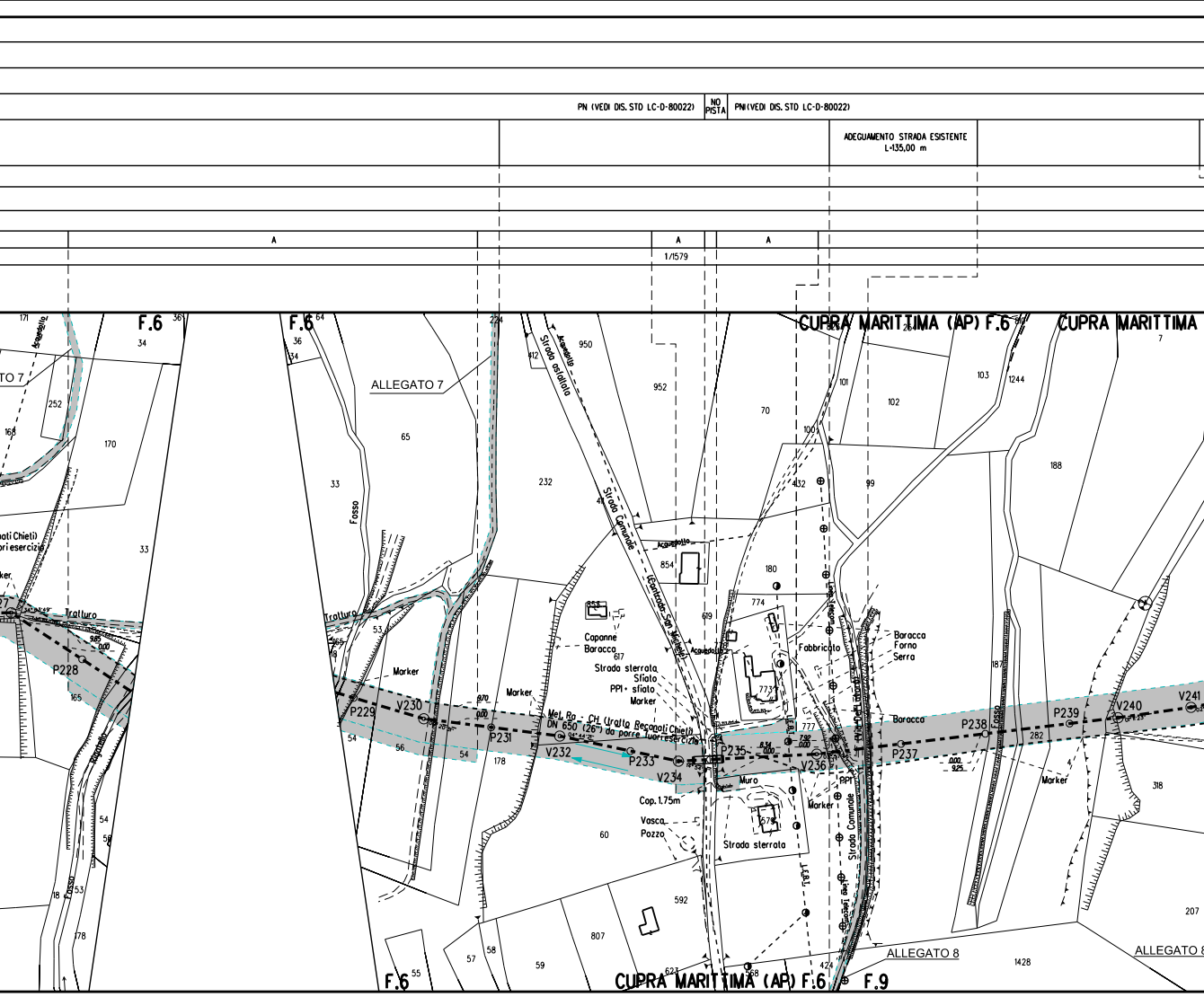
PN (VEDI DIS. STD LC-D-80022)
NO PISTA
PNI(VEDI DIS. STD LC-D-80022)
ADEGUAMENTO STRADA ESISTENTE L-135,00 m
A
A
A
1/1579
F.6
F.6
CUPRA MARITTIMA (AP) F.6
CUPRA MARITTIMA
ALLEGATO 7
ALLEGATO 8
Strada asfaltata
Strada Comunale (Contrada San Michele)
Acquedotto
Fosso
Tratturo
Capanne
Baracca
Strada sterrata
Sfiato
PP1 + sfiato
Marker
Fabbricato
Baracca
Forno
Serra
Linea Telecom
Met. Ra - CH. (tratto Recanati Chieti) DN 650 (26") da porre fuori esercizio
P228
P229
V230
P231
V232
P233
V234
P235
V236
P237
P238
P239
V240
V241
Muro
Cop. 1.75m
Vasca
Pozzo
Strada sterrata
PP1
Strada Comunale
Baracca
Marker
CUPRA MARITTIMA (AP) F.6
F.9
F.6
950
952
70
101
102
103
1244
188
232
854
180
774
773
777
617
619
60
592
807
57
58
59
623
568
424
1428
207
318
282
187
178
54
56
65
33
36
34
252
170
171
224
412
432
99
100
579
55
53
165
18
178

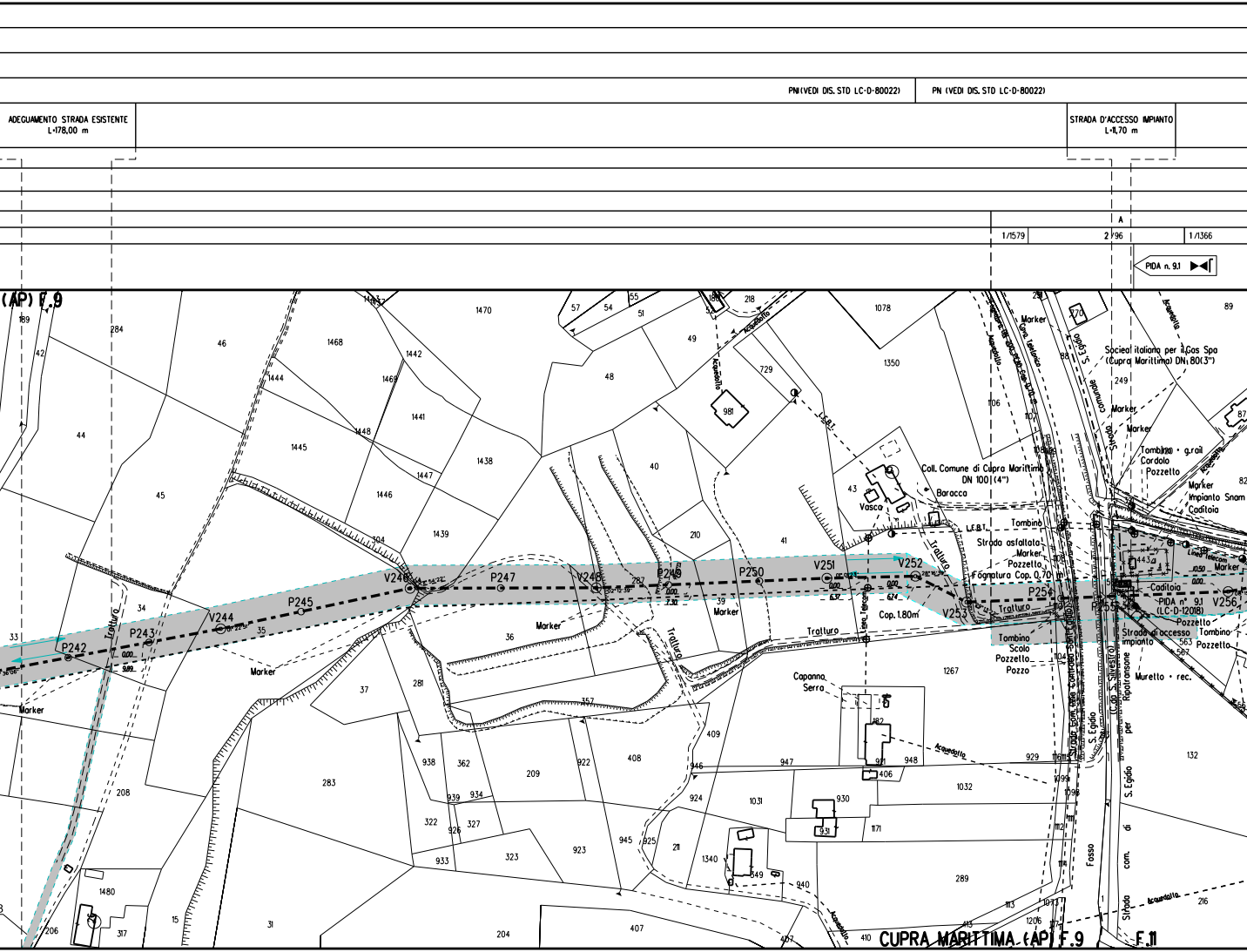
PN (VEDI DIS. STD LC-D-80022)
PN (VEDI DIS. STD LC-D-80022)
ADEGUAMENTO STRADA ESISTENTE L=178,00 m
STRADA D'ACCESSO IMPIANTO L=11,70 m
A
1/1579
2/96
1/1366
PIDA n. 9.1
(AP) F.9
CUPRA MARITTIMA (AP) F.9
F.11
V242
P242
P243
V244
P245
V246
P247
V248
P249
P250
V251
V252
V253
P254
P255
V256
Marker
Tratturo
Coll. Comune di Cupra Marittima DN 100 (4")
Baracca
Vasca
L.E.B.T.
Tombino
Strada asfaltata
Pozzetto
Fognatura Cop. 0,70 m
Cop. 1,80 m
Linea Telecom
Scolo
Pozzo
Capanno
Serra
Acquedotto
Cavo Telefonico
Strada comunale S. Egidio
Strada Com. Contrada Sant'Egidio
(C.da S. Silvestro)
Strada com. di S. Egidio per Ripatransone
Fosso
Societa' italiana per il Gas Spa (Cupra Marittima) DN 80 (3")
Tombino + g.rail
Cordolo
Impianto Snam
Caditoia
PIDA n° 9.1 (LC-D-12018)
Strada di accesso impianto
Muretto + rec.
189
284
42
44
45
46
1468
1467
1442
1444
1469
1441
1448
1445
1447
1446
1439
1438
1470
57
54
55
51
218
49
48
729
981
40
210
41
1078
1350
1106
1107
43
39
34
35
33
36
37
281
357
409
408
946
947
948
929
1267
1032
1099
1098
1104
1113
1113
1113
1206
1114
89
87
82
249
270
443
563
567
132
216
208
1480
206
317
15
31
283
938
362
939
934
209
922
322
926
327
933
323
923
945
925
211
924
1031
930
931
1171
1340
349
940
289
204
407
406
182
921
0,00
9,89
6,37
6,74
10,50

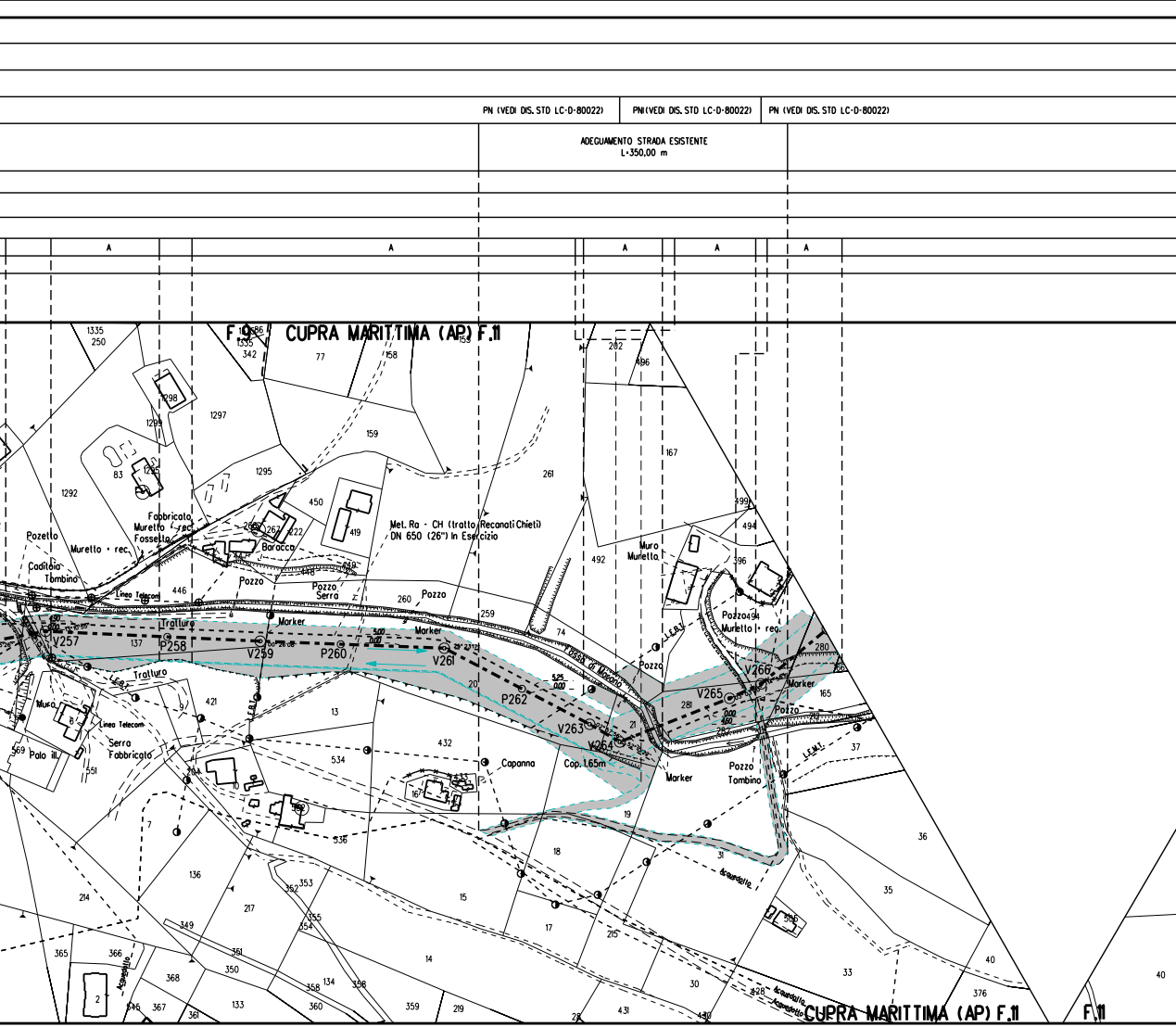
PN (VEDI DIS. STD LC-D-80022)
PN (VEDI DIS. STD LC-D-80022)
PN (VEDI DIS. STD LC-D-80022)
ADEGUAMENTO STRADA ESISTENTE
L=350,00 m
A
A
A
A
A
F.9
CUPRA MARITTIMA (AP) F.11
Met. Ra - CH (tratto Recanati Chieti)
DN 650 (26") In Esercizio
Fabbricato
Muretto - rec.
Fossetto
Pozetto
Muretto - rec.
Caditoia
Tombino
Baracca
Pozzo
Pozzo
Serra
Pozzo
Linea Telecom
Tratturo
Marker
Marker
V257
P258
V259
P260
V261
P262
V263
V264
V265
V266
5,00
0,00
5,25
0,00
0,00
4,60
Fosso di Marano
Tratturo
L.E.B.T.
L.E.B.T.
L.E.B.T.
L.E.M.T.
Muro
Linea Telecom
Serra
Fabbricato
Palo ill.
Capanna
Cop. 1,65m
Marker
Muro
Muretto
Pozzo
Pozzo
Muretto - rec.
Marker
Pozzo
Pozzo
Tombino
Acquedotto
Acquedotto
Acquedotto
Acquedotto
1335
250
1335
342
77
158
155
1298
1299
1297
83
1295
1295
1292
159
261
450
266
267
222
419
449
448
446
260
259
74
202
496
167
499
494
492
396
494
280
165
281
282
137
8
421
9
13
20
21
569
6
551
204
10
534
432
167
433
562
536
7
19
18
31
36
37
35
136
214
217
353
352
355
354
15
17
215
349
351
350
365
366
2
368
346
367
361
133
360
358
134
358
359
219
14
28
431
430
428
30
33
40
376
40
F.11
CUPRA MARITTIMA (AP) F.11

ADEGUAMENTO STRADA ESISTENTE
L=350,00 m

ADEGUAMENTO STRA
L=289,00

P
2042.00 m²

A

A

1 /1366

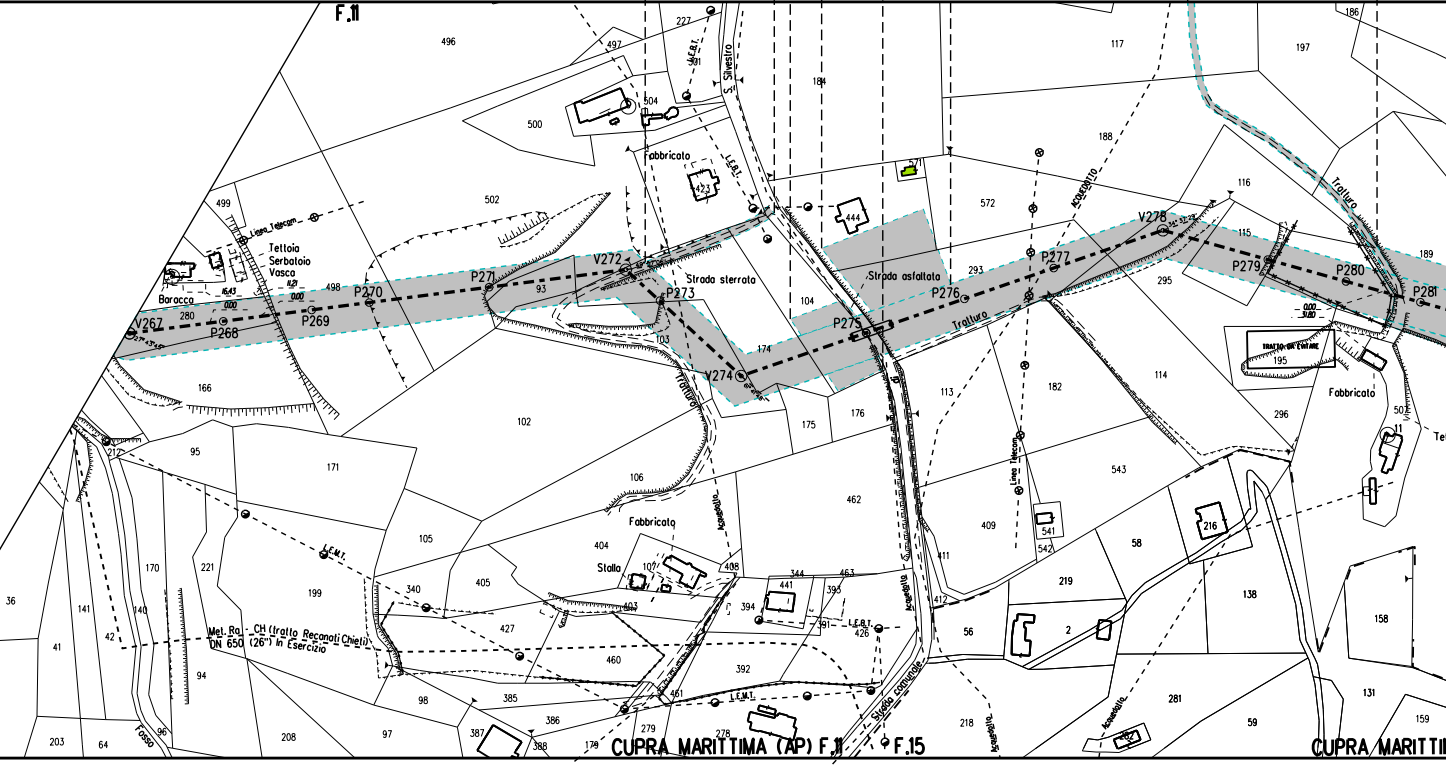
F.11
496
497
227
L.E.B.T.
501
S. Silvestro
184
117
197
186
500
504
Fabbricato
423
L.E.B.T.
444
571
188
Acquedotto
116
Tratturo
499
Linea Telecom
Telloia
Serbatoio
Vasca
Baracca
16,43
0,00
11,21
0,00
502
572
V278
115
189
498
P270
P271
V272
93
P273
Strada sterrata
104
Strada asfaltata
293
P276
P277
295
P279
P280
P281
V267
280
P268
P269
103
174
V274
P275
Tratturo
0,00
3,80
TRATTO DA EVITARE
195
Fabbricato
114
507
11
166
102
175
176
113
182
296
212
95
171
106
Linea Telecom
543
Acquedotto
462
409
541
542
216
Fabbricato
404
105
58
L.E.M.T.
170
221
199
Stalla
107
408
411
219
138
158
36
141
140
340
405
403
441
344
463
394
393
412
56
2
42
Met. Ra. - CH (tratto Recanati Chieti)
DN 650 (26") In Esercizio
427
391
L.E.B.T.
426
41
94
460
392
131
98
385
461
L.E.M.T.
Strada comunale
218
Acquedotto
281
59
159
203
64
Fosso
96
208
97
387
388
386
179
279
278
CUPRA MARITTIMA (AP) F.11
F.15
CUPRA MARITTIMA

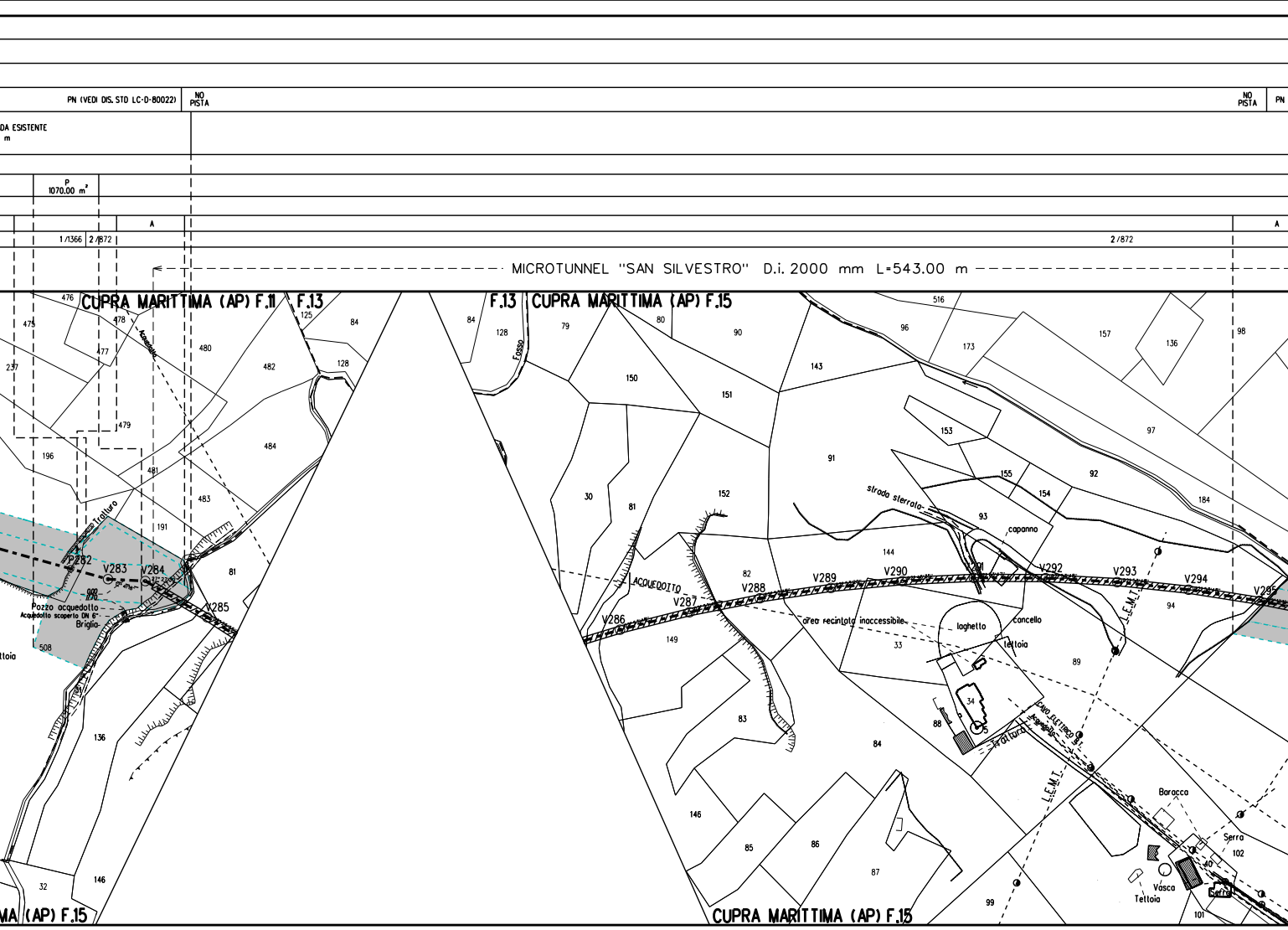
PN (VEDI DIS. STD LC-D-80022)
NO PISTA
NO PISTA
PN
DA ESISTENTE
m
P
1070.00 m²
A
A
1/1366
2/872
2/872
MICROTUNNEL "SAN SILVESTRO" D.i. 2000 mm L=543.00 m
CUPRA MARITTIMA (AP) F.11
F.13
F.13
CUPRA MARITTIMA (AP) F.15
CUPRA MARITTIMA (AP) F.15
MA (AP) F.15
476
475
478
477
237
480
479
125
84
482
128
484
196
481
483
191
81
Tratturo
Acquedotto
P282
V283
V284
V285
Pozzo acquedotto
Acquedotto scoperto DN 6"
Briglia
508
ttoia
136
146
32
84
128
79
80
90
Fosso
150
151
30
81
152
82
V286
V287
V288
ACQUEDOTTO
149
83
146
85
86
87
84
516
96
173
157
136
98
143
153
97
91
strada sterrata
155
154
92
184
93
capanno
144
V289
V290
V291
V292
V293
V294
V295
94
L.E.M.T.
area recintata inaccessibile
laghetto
cancello
tettoia
33
89
34
88
5
Tratturo
CAVO ELETTRICO B.T.
Acquedotto
L.E.M.T.
Baracca
Serra
102
40
Serra
Vasca
Tettoia
101
99

(VEDI DIS. STD LC-D-80022)

PISTA PROVVISORIA DI PASSAGGIO
L=205,00 m

2/872	1/463

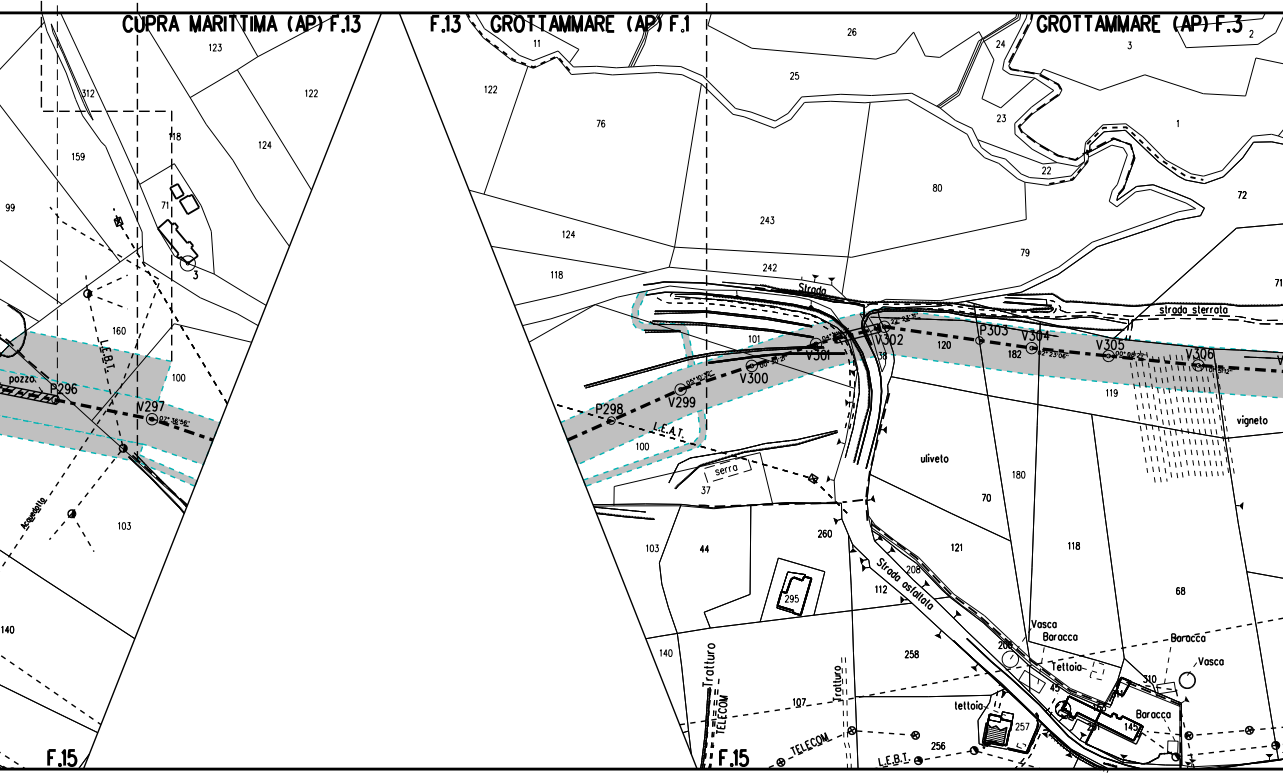
CUPRA MARITTIMA (AP) F.13
F.13 GROTTAMMARE (AP) F.1
GROTTAMMARE (AP) F.3
F.15
F.15
P296
V297
P298
V299
V300
V301
V302
P303
V304
V305
V306
pozzo
L.E.A.T.
L.E.B.T.
T.B.B.T.
TELECOM
TELECOM
Tratturo
Tratturo
Strada
Strada asfaltata
strada sterrata
serra
uliveto
vigneto
Vasca
Baracca
Tettoia
tettoia
Baracca
Vasca
Baracca
Acquedotto
123
122
124
118
312
159
71
99
160
100
103
140
3
11
122
76
124
118
26
25
24
23
22
3
2
1
72
71
243
242
80
79
120
182
119
101
100
37
103
44
260
295
140
107
258
256
257
112
208
209
45
310
145
121
70
180
118
68

PN (VEDI DIS. STD LC-D-80022)

1/463

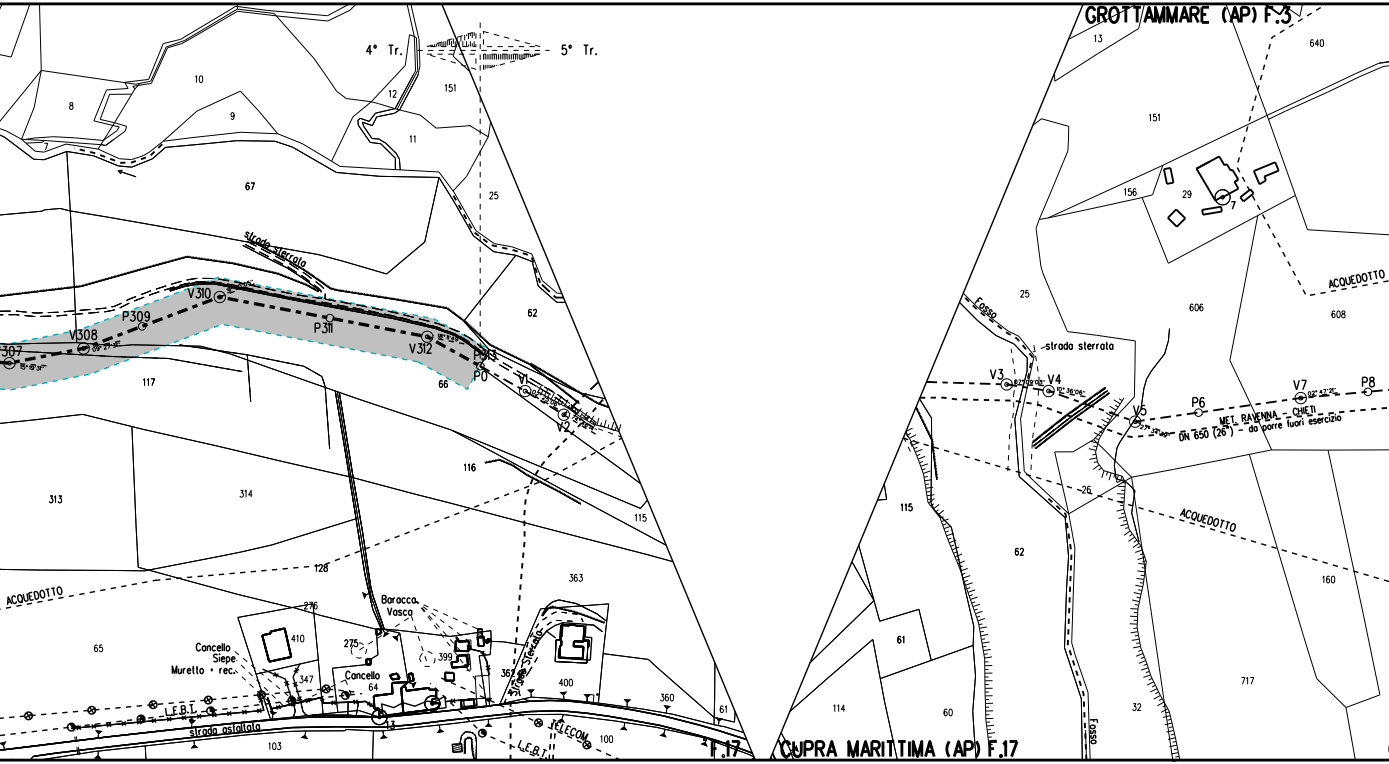
4° Tr.
5° Tr.
GROTTAMMARE (AP) F.3
strada sterrata
V310
P309
V308
307
P311
V312
P313
P0
V1
V2
ACQUEDOTTO
Baracca
Vasca
Cancello
Siepe
Muretto + rec.
Cancello
L.F.B.T.
strada asfaltata
strada sterrata
TELECOM
L.F.B.T.
F.17
CUPRA MARITTIMA (AP) F.17
Fosso
strada sterrata
V3
V4
V5
P6
V7
P8
MET. RAVENNA - CHIETI
DN 650 (26") da porre fuori esercizio
ACQUEDOTTO
ACQUEDOTTO
Fosso

ALLEGATO 1

PISTA PROVVISORIA DI PASSAGGIO
L= 800,00 m

A

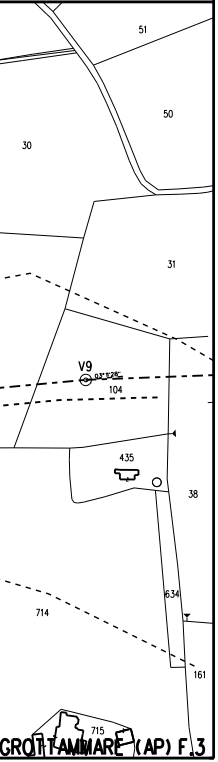

51
50
30
31
V9
104
435
38
634
714
161
715
GROTTAMMARE (AP) F.3

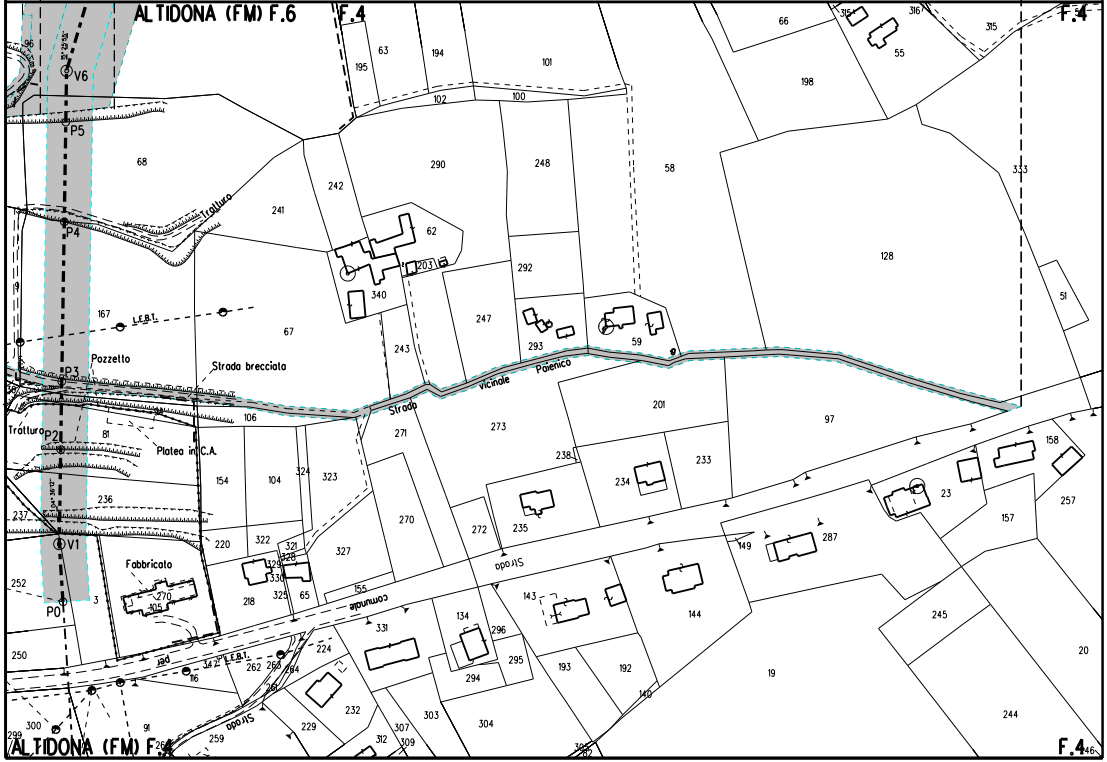

ALTIDONA (FM) F.6
F.4
F.4
F.4
ALTIDONA (FM) F.4
V6
P5
P4
P3
P2
V1
P0
Tratturo
Tratturo
L.E.B.T.
L.E.B.T.
Pozzetto
Strada brecciata
Platea in C.A.
Fabbricato
Strada vicinale Paienico
Strada comunale
Strada
96
195
63
194
101
102
100
66
315
316
55
315
198
68
290
248
58
333
242
241
62
203
128
340
292
51
167
247
67
293
59
243
201
97
106
271
273
81
238
233
154
104
324
323
234
23
158
257
236
157
270
272
235
149
287
237
220
322
321
328
327
329
330
325
65
218
143
144
252
270
105
3
155
134
296
331
245
20
250
224
262
263
264
116
293
195
192
140
19
295
294
261
232
303
304
229
312
307
309
300
299
259
244

ALLEGATO 2

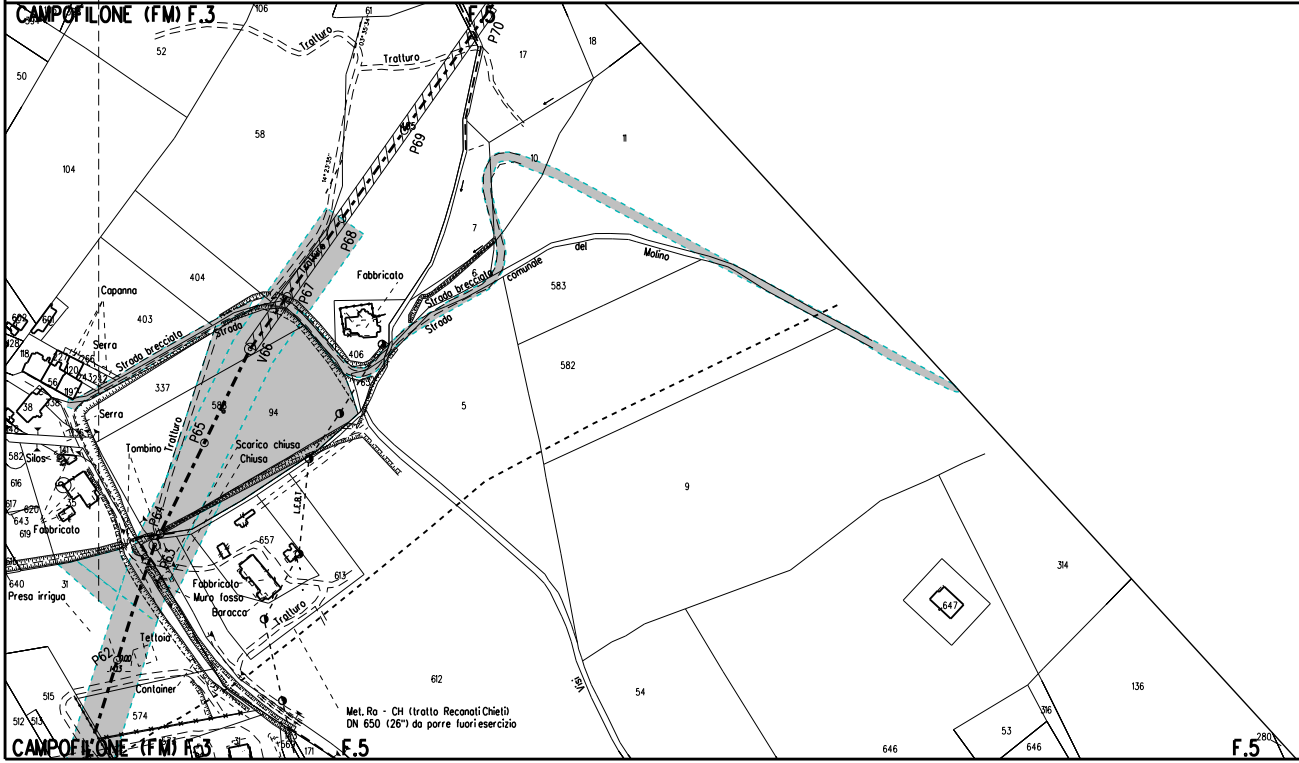
CAMPOFILONE (FM) F.3
F.5
Tratturo
Tratturo
P70
P69
P68
P67
V66
P65
P64
P63
P62
Fabbricato
Strada brecciata
Strada comunale del Molino
Strada
Capanna
Serra
Serra
Strada brecciata
Tombino
Tratturo
Scarico chiusa
Chiusa
Silos
Fabbricato
Presa irrigua
Fabbricato-Muro fosso
Baracca
Tratturo
Tettoia
Container
Via
52
50
58
104
404
403
337
94
406
17
18
11
10
7
6
583
582
5
9
314
647
612
54
136
53
646
646
316
280
657
613
515
574
512
513
640
616
582
643
619
31
Met. Ra - CH (tratto Recanati Chieti) DN 650 (26") da porre fuori esercizio
CAMPOFILONE (FM) F.3
F.5
F.5

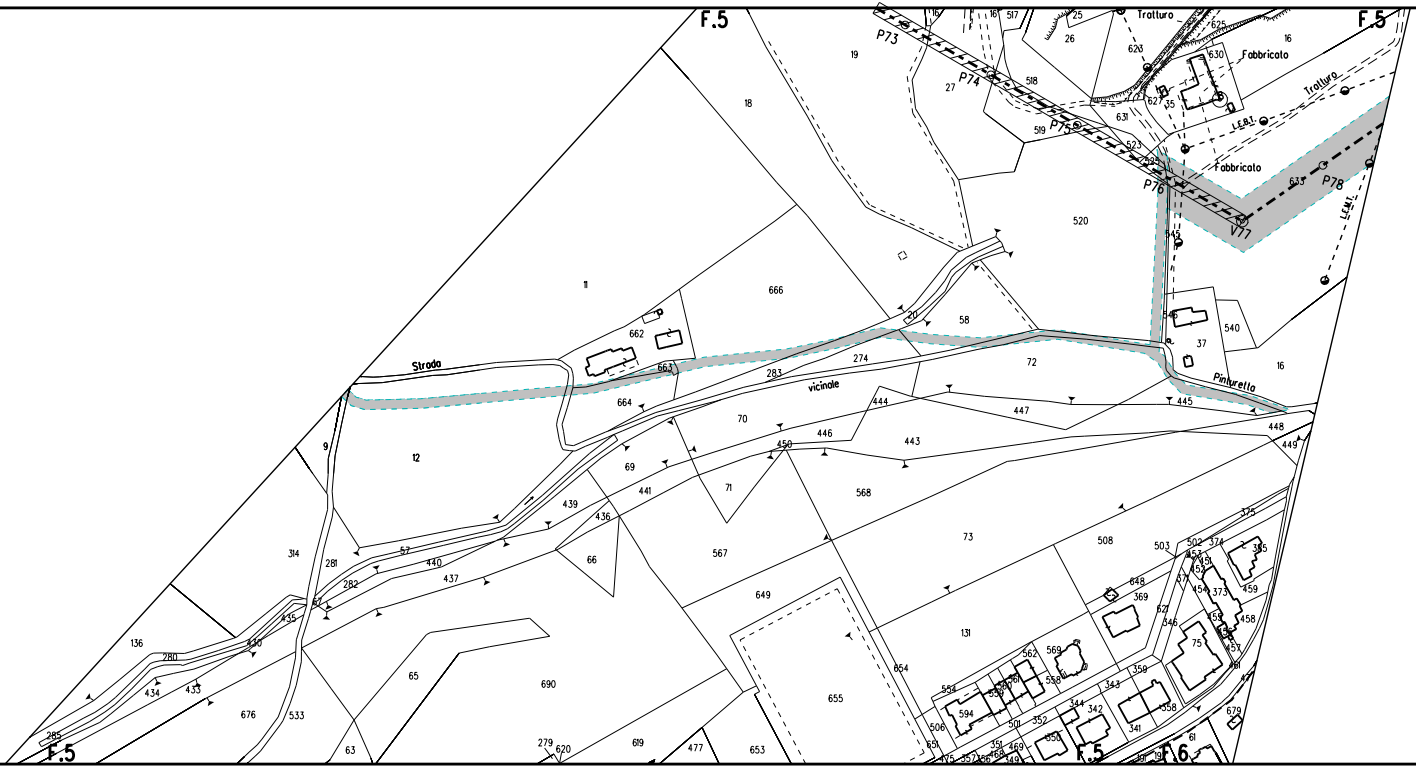
F.5
F.5
F.5
F.5
F.6
Strada
vicinale
Pinturetta
Tratturo
Tratturo
Fabbricato
Fabbricato
P73
P74
P75
P76
V77
P78
L.E.M.T.
L.E.M.T.
19
18
27
517
518
519
25
26
623
625
630
16
631
627
35
523
524
520
633
545
546
540
37
16
11
666
662
663
664
20
58
274
283
72
447
445
448
449
12
9
70
446
443
450
69
71
568
441
439
436
66
567
73
508
503
502
374
375
355
459
458
457
373
453
451
452
454
455
456
461
477
648
369
621
346
75
649
131
562
569
558
561
559
554
594
506
651
654
655
343
344
342
352
350
351
469
341
359
358
679
61
314
281
57
282
440
437
67
435
430
136
280
434
433
285
676
533
65
690
63
279
620
619
477
653
175
357
356
349
197
191

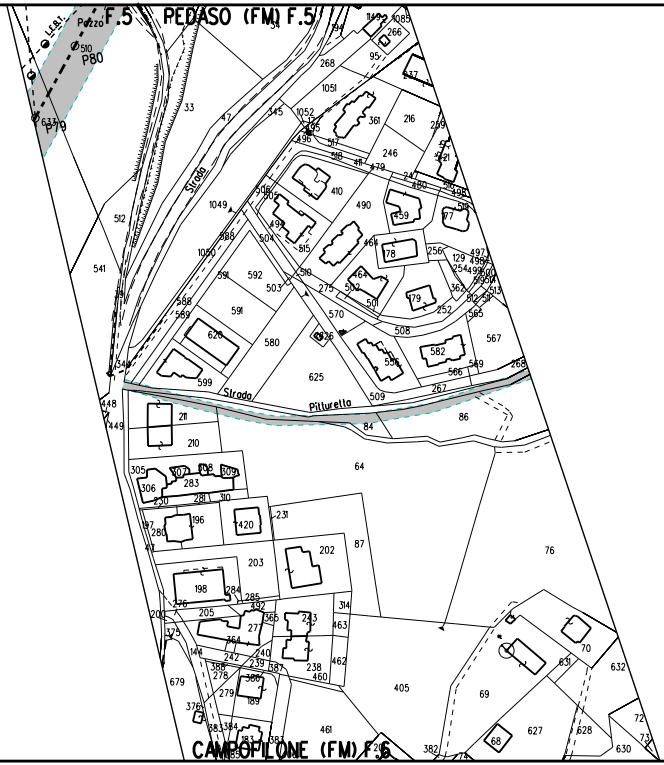
F.5
PEDASO (FM) F.5
Pozzo
L.E.M.T.
P80
P79
Strada
Strada
Pilturello
CAMPOFILONE (FM) F.6

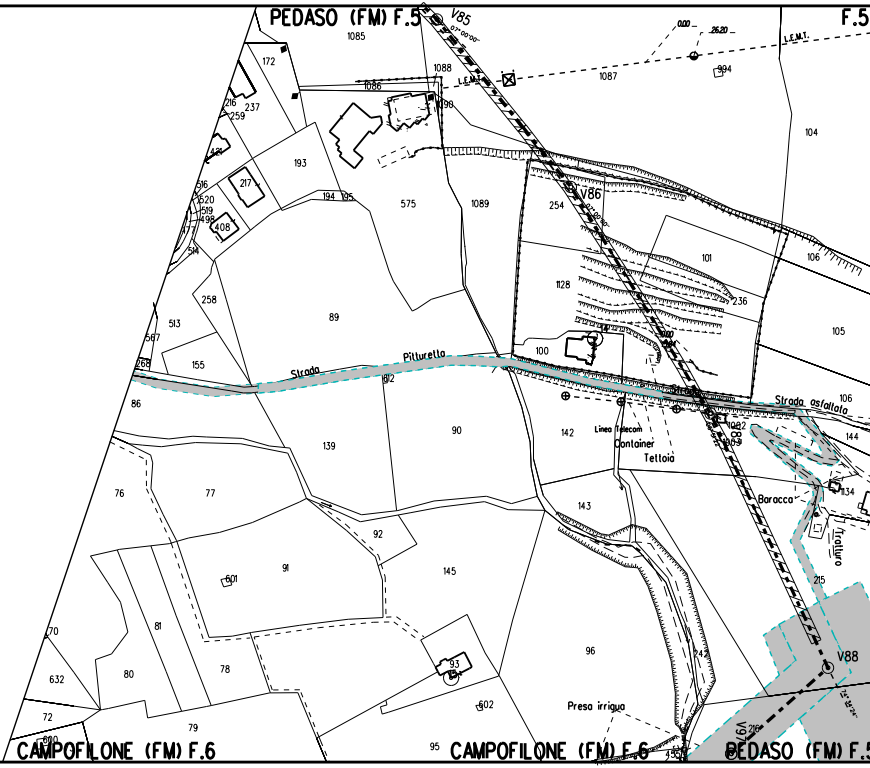
PEDASO (FM) F.5
F.5
V85
L.E.M.T.
L.E.M.T.
V86
Strada
Pilturello
Strada asfaltata
Linea Telecom
Container
Tettoia
Baracca
Tratturo
V88
V87
Presa irrigua
CAMPOFILONE (FM) F.6
PEDASO (FM) F.5

ALLEGATO 3

STRADA ESISTENTE DA ADEGUARE
L= 1100,00 m

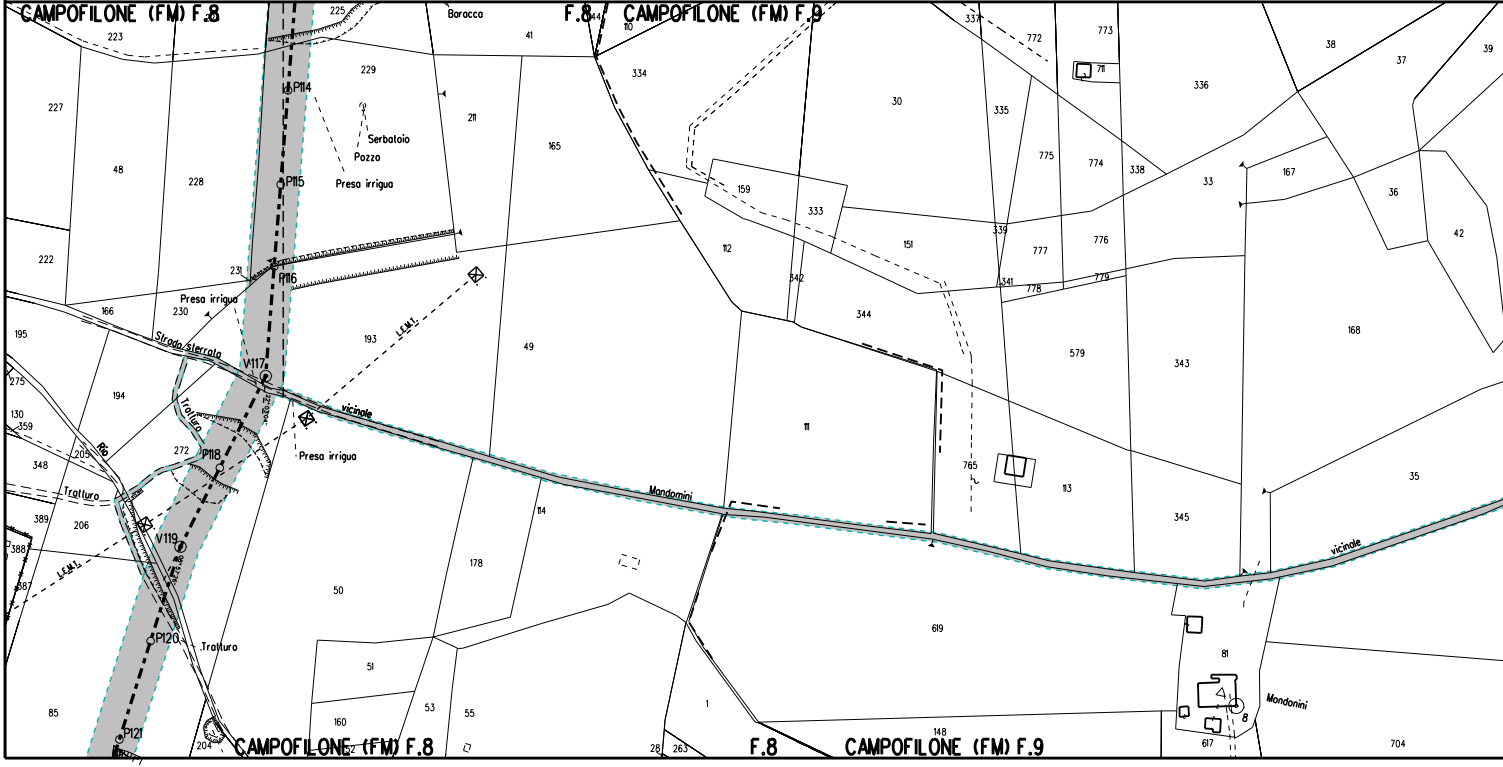
CAMPOFILONE (FM) F.8
F.8
CAMPOFILONE (FM) F.9
CAMPOFILONE (FM) F.8
F.8
CAMPOFILONE (FM) F.9
Baracca
Serbatoio
Pozzo
Presa irrigua
Presa irrigua
Presa irrigua
Strada sterrata
vicinale
Mandomini
vicinale
Mondonini
Tratturo
Tratturo
Tratturo
Tratturo
LEM1
LEM1
P114
P115
P116
V117
P118
V119
P120
P121
223
225
227
48
228
229
211
41
165
110
334
30
335
337
772
773
711
775
774
338
336
38
37
39
33
167
36
42
222
231
159
333
151
339
777
776
112
342
341
778
779
344
166
230
195
193
49
168
579
343
194
275
130
359
348
205
272
111
765
113
345
35
114
389
206
388
387
178
50
619
81
8
51
53
55
1
160
52
28
263
148
617
704
85
204

ALLEGATO 4

STRADA ESISTENTE DA ADEGUARE
L= 1100,00 m

A

STRADA ESISTENTE DA ADEGUARE
L= 815,00 m

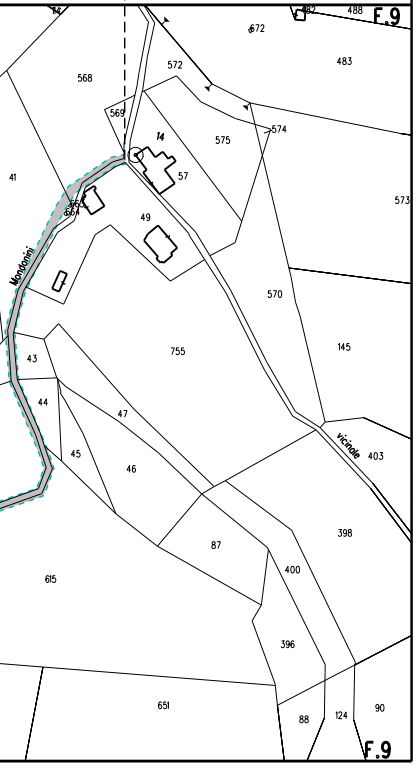
F.9
14
482
488
672
572
568
569
483
575
574
14
57
41
556
554
49
573
Mondonini
570
755
145
43
44
47
45
46
vicinale
403
398
87
615
400
396
651
88
124
90
F.9

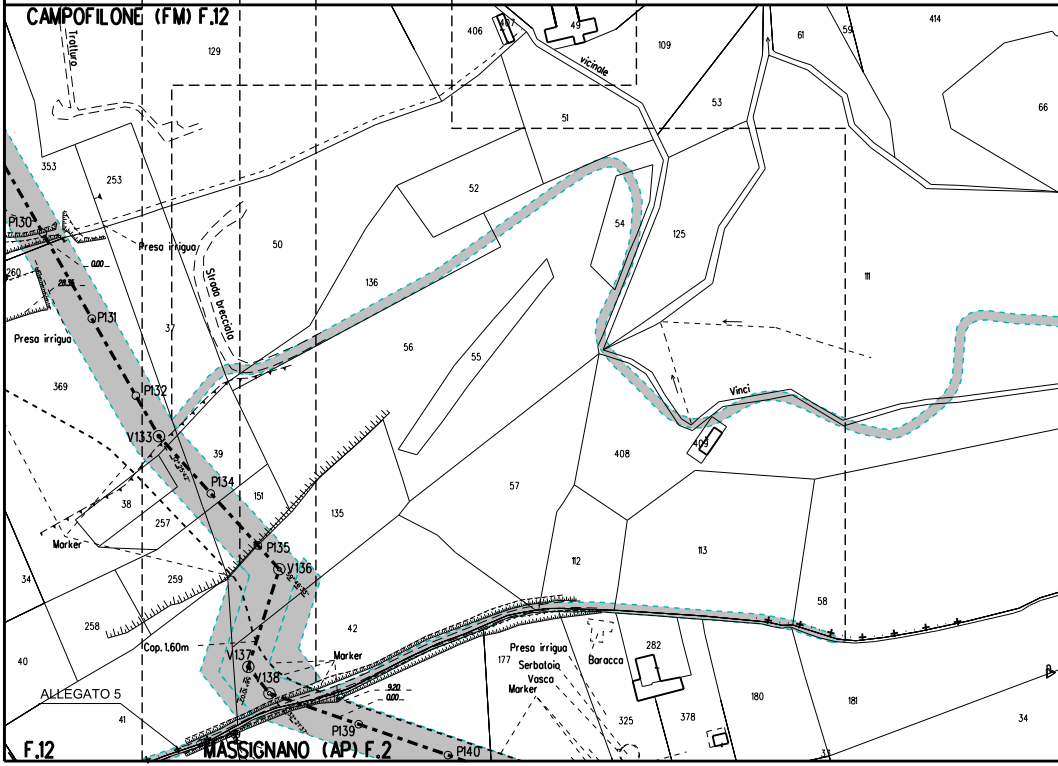
CAMPOFILONE (FM) F.12
Tratturo
129
406
407
49
vicinale
109
61
59
414
66
51
53
353
253
52
54
125
P130
Presa irrigua
50
Strada brecciata
136
111
260
0,00
28,36
P131
Presa irrigua
37
56
55
369
P132
V133
Vinci
409
39
408
P134
57
38
151
135
112
113
257
Marker
P135
V136
34
259
58
42
258
Cop. 1,60m
V137
Marker
Presa irrigua
177
Serbatoio
Vasca
Baracca
282
40
V138
9,20
0,00
Marker
ALLEGATO 5
P139
325
378
180
181
34
41
F.12
MASSIGNANO (AP) F.2
P140
33

ALLEGATO 5

STRADA ESISTENTE DA ADEGUARE
L= 815,00 m

A

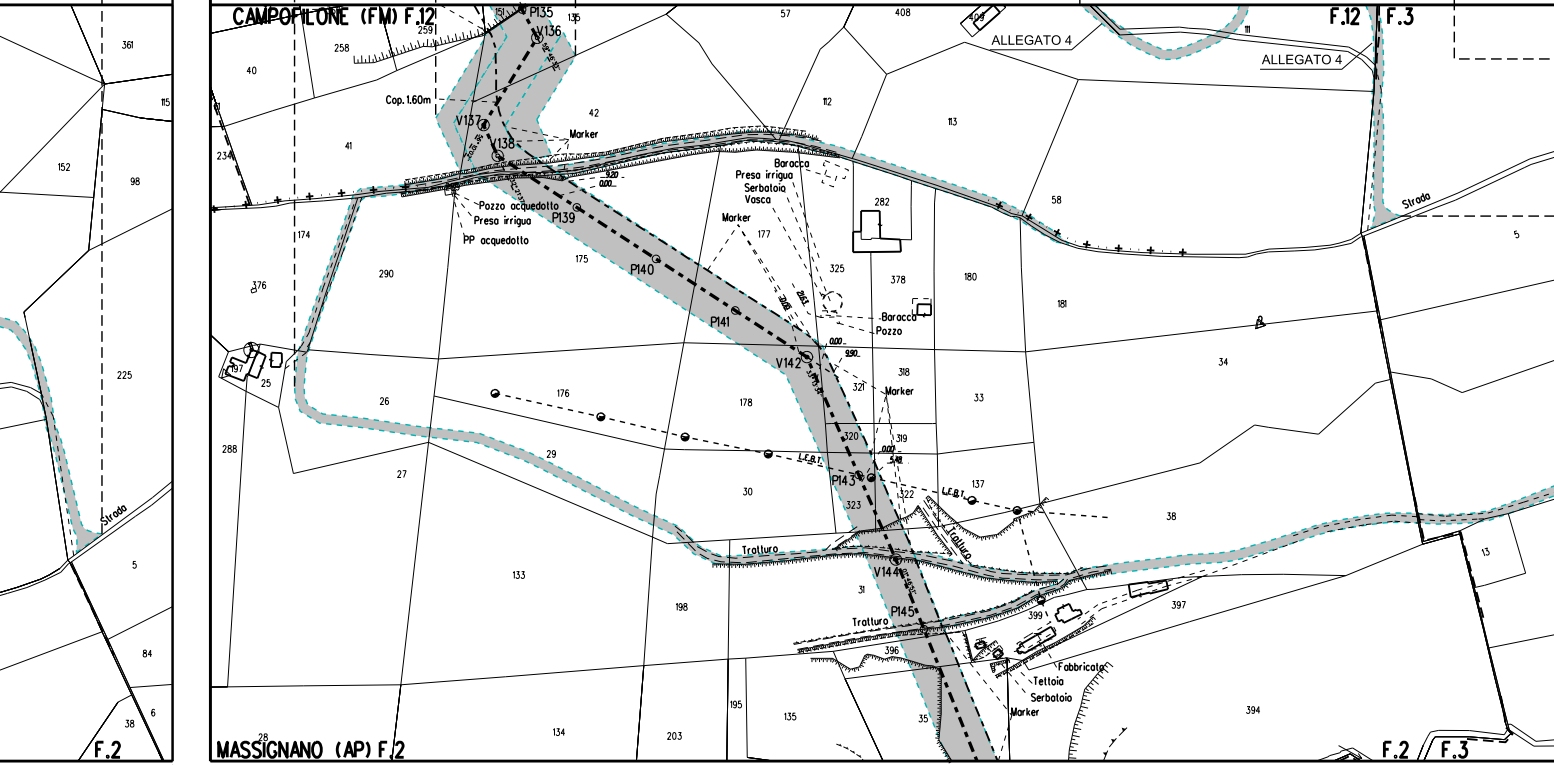
CAMPOFILONE (FM) F.12
MASSIGNANO (AP) F.2
F.12
F.3
F.2
F.2
F.3
ALLEGATO 4
ALLEGATO 4
P135
V136
Cop. 1.60m
V137
V138
Marker
P139
P140
P141
V142
P143
V144
P145
Pozzo acquedotto
Presa irrigua
PP acquedotto
Baracca
Presa irrigua
Serbatoio
Vasca
Marker
Baracca
Pozzo
Marker
L.E.B.T.
L.E.B.T.
Tratturo
Tratturo
Tratturo
Fabbricato
Tettoia
Serbatoio
Marker
Strada
Strada
9.20
0.00
0.00
9.90
0.00
5.48
361
115
152
98
225
5
84
38
6
40
258
259
151
135
57
408
409
111
41
42
112
113
234
174
376
290
175
177
282
325
378
180
58
181
197
25
26
176
178
318
321
33
34
288
29
27
30
320
319
323
322
137
38
13
133
198
31
399
397
396
195
135
35
203
134
28
394
5

STRADA ESISTENTE DA ADEGUARE
L= 2.140,00 m

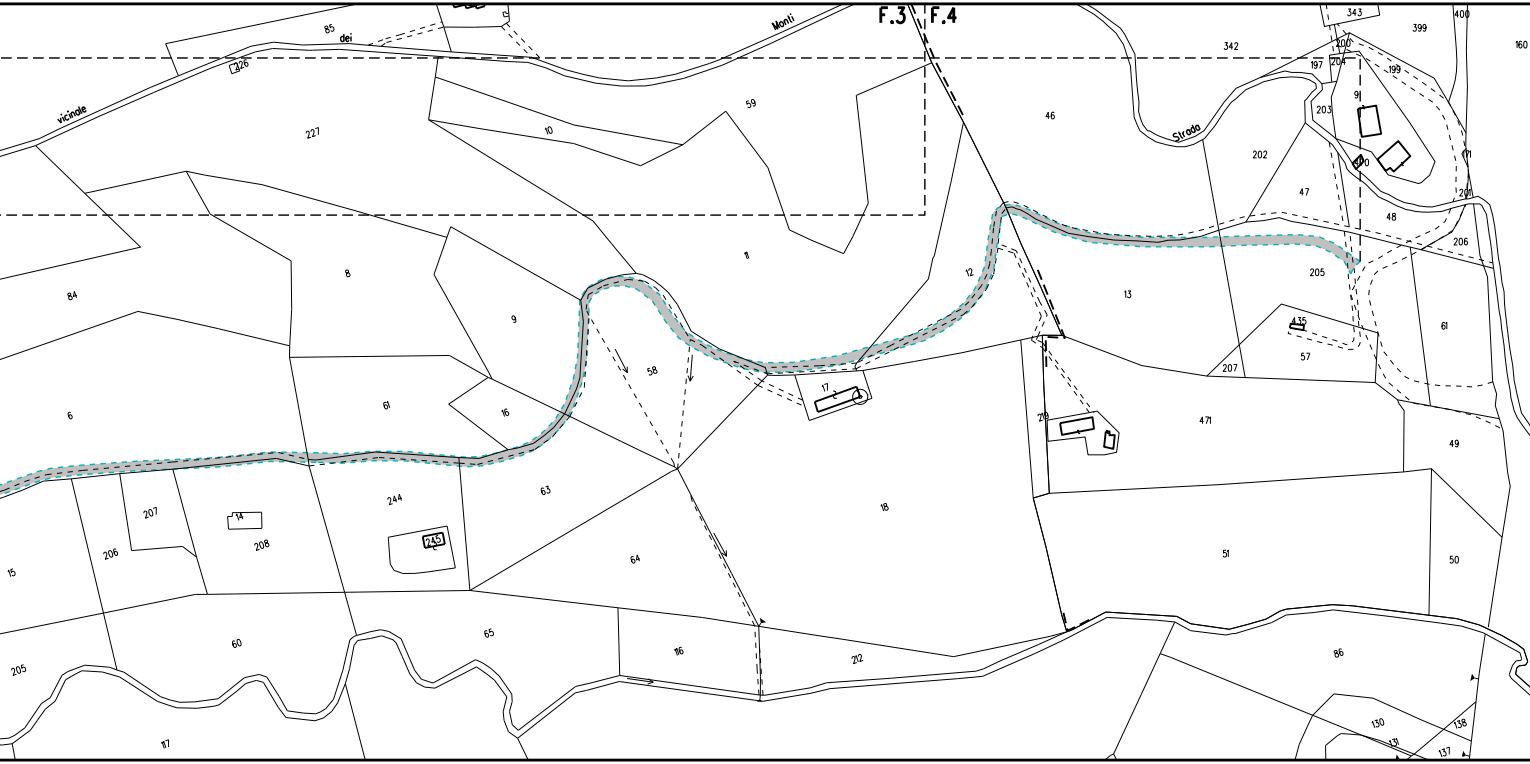
F.3
F.4
85
dei
Monti
vicinale
326
343
400
399
160
342
197
200
204
199
227
10
59
46
9
203
Strada
202
47
48
206
84
8
11
12
13
205
9
58
61
435
57
207
6
61
16
17
471
49
63
244
207
14
208
206
15
245
18
64
51
50
60
65
205
116
212
86
117
130
138
131
137

ALLEGATO 6

STRADA

A

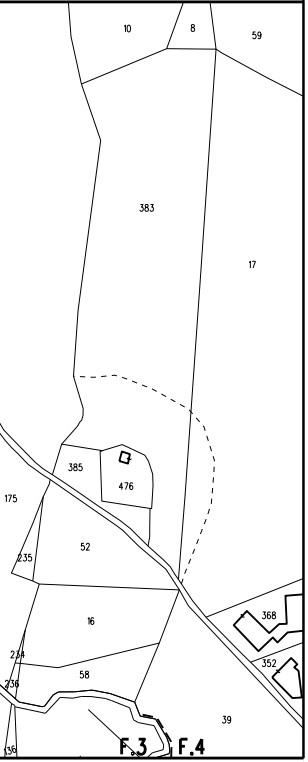
10
8
59
383
17
385
476
175
52
235
16
368
234
352
236
58
39
F.3
F.4

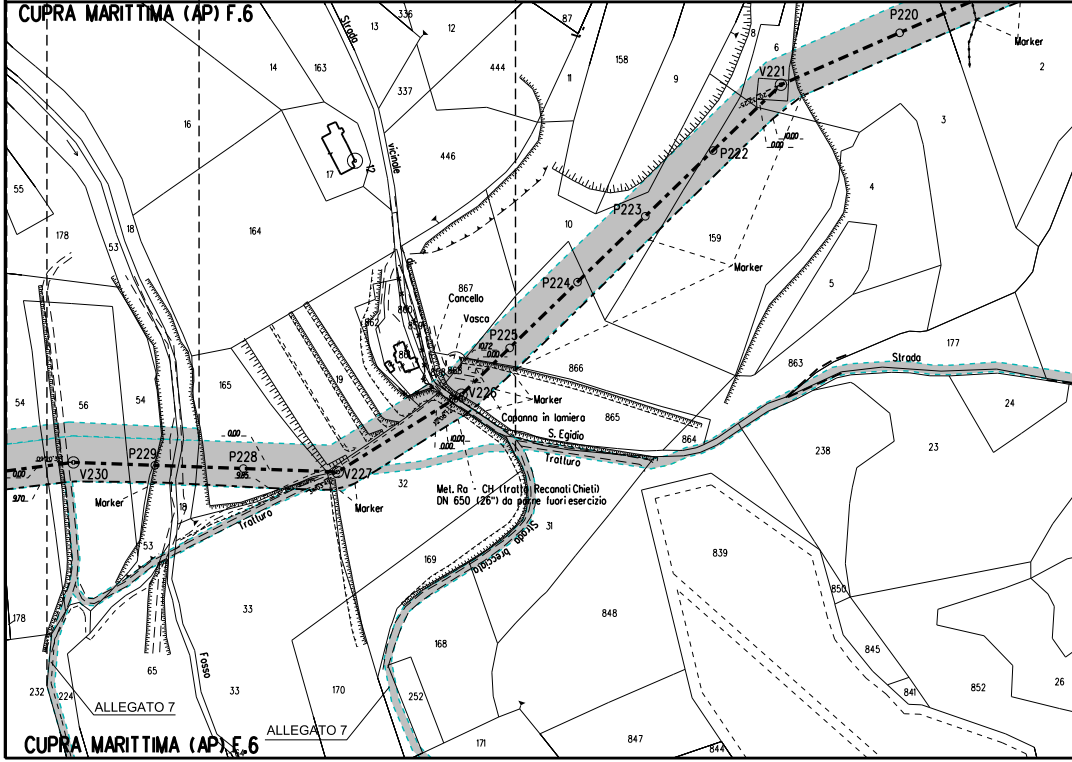
CUPRA MARITTIMA (AP) F.6
Strada vicinale
336
13
12
14
163
337
444
16
17
446
87
158
9
P220
Marker
2
6
V221
3
P222
4
P223
159
Marker
P224
10
5
55
178
18
53
164
867
Cancello
Vasca
862
860
P225
V226
866
Marker
Capanna in lamiera
865
S. Egidio
Trattura
864
863
Strada
177
24
238
23
54
56
54
165
19
P229
P228
V230
V227
32
Marker
Marker
Met. Ra - CH (tratto Recanati Chieti) DN 650 (26") da porre fuori esercizio
Strada Brecciata
31
Trattura
839
169
53
18
33
178
850
848
168
845
841
852
26
65
33
Fosso
232
224
170
252
171
847
844
ALLEGATO 7
ALLEGATO 7
CUPRA MARITTIMA (AP) F.6

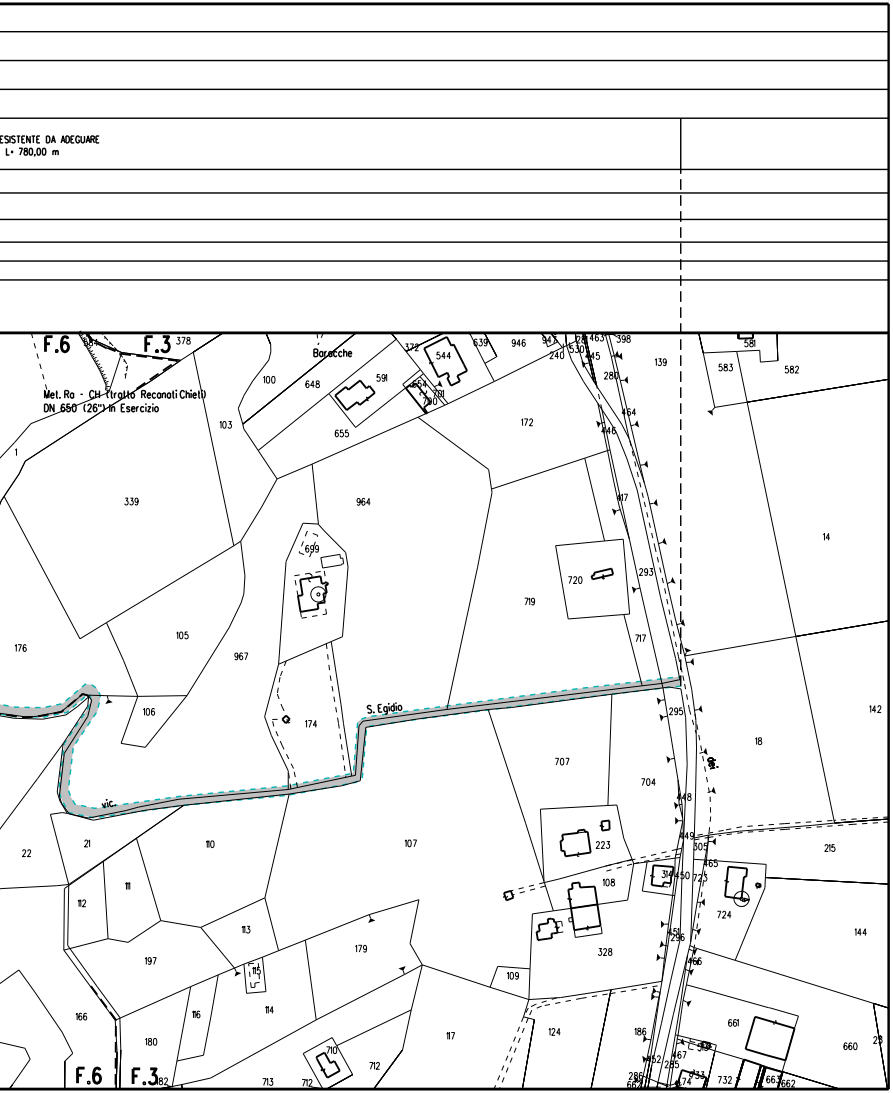
ESISTENTE DA ADEGUARE
L= 780,00 m
F.6
F.3
Met. Ra - CH (tratto Reconati Chieti)
DN 650 (26") in Esercizio
Baracche
S. Egidio
vic.
F.6
F.3

ALLEGATO 7

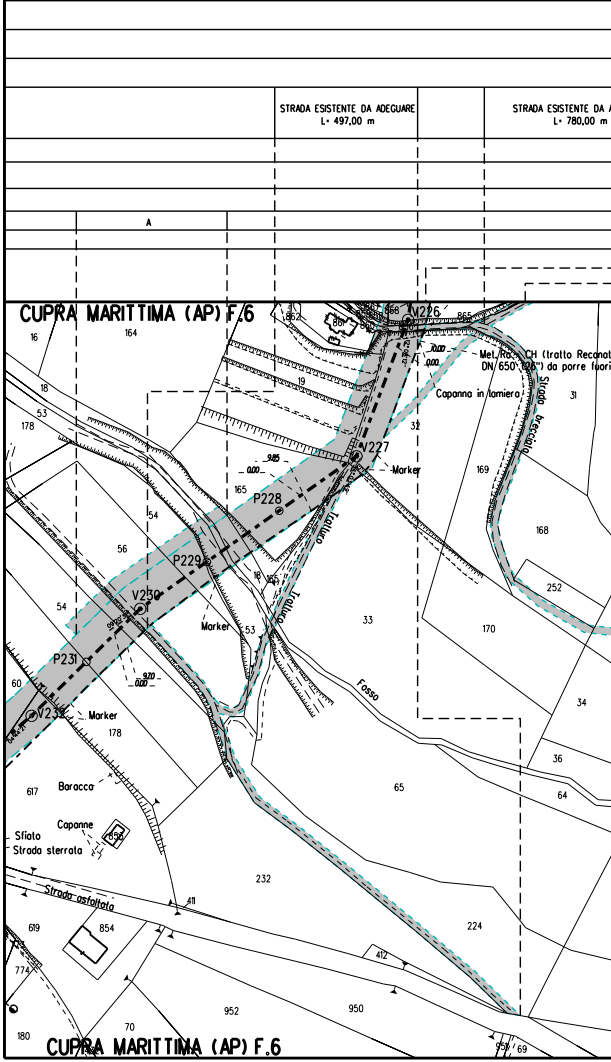
STRADA ESISTENTE DA ADEGUARE
L= 497,00 m
STRADA ESISTENTE DA A
L= 780,00 m
A
CUPRA MARITTIMA (AP) F.6
V226
V227
P228
P229
V230
P231
V232
Marker
Marker
Marker
Met. Ra - CH (tratto Recanat
DN 650 (26") da porre fuori
Capanna in lamiera
Strada breccia
Tratturo
Tratturo
Fosso
Baracca
Capanne
Sfiato
Strada sterrata
Strada asfaltata
CUPRA MARITTIMA (AP) F.6

ALLEGATO 8

ADEGUARE		STRADA ESISTENTE DA ADEGUARE L• 788,00 m

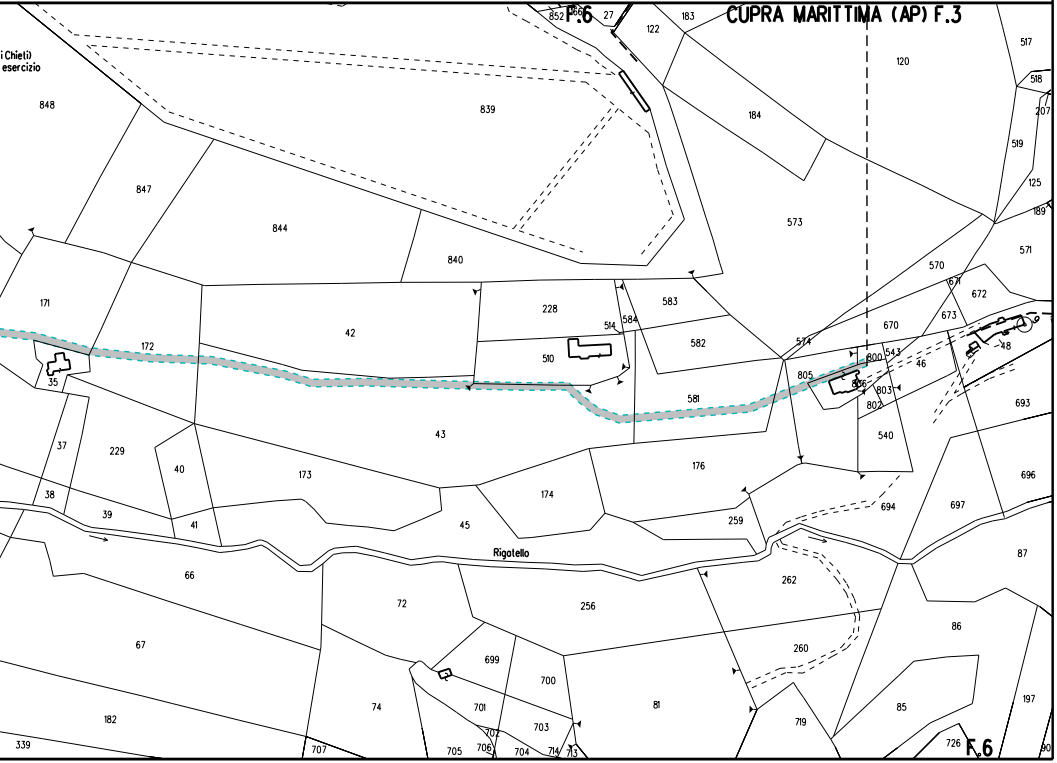

CUPRA MARITTIMA (AP) F.3
F.6
i Chieti)
esercizio
852
856
27
183
122
120
517
518
207
519
125
189
571
848
839
184
847
844
840
573
570
671
672
673
670
171
172
42
228
583
514
584
582
510
574
543
800
46
48
805
806
803
802
581
35
43
540
693
37
229
40
173
176
174
696
38
39
41
45
259
694
697
Rigatello
87
66
72
256
262
86
699
67
260
700
74
701
81
703
85
197
182
702
719
339
707
705
706
704
714
713
726
F.6
90

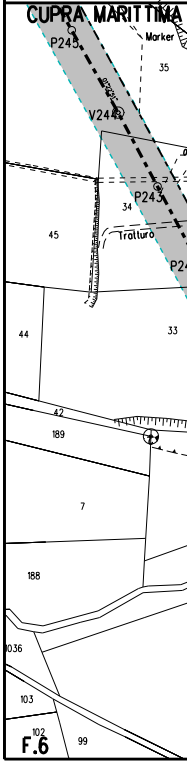

CUPRA MARITTIMA
P245
Marker
35
V244
P243
34
45
Tratturo
P24
44
33
42
189
7
188
1036
103
102
F.6
99

STRADA ESISTENTE DA ADEGUARE
L= 632,00 m

STRADA ESISTENTE DA ADEGUARE
L= 258,00 m

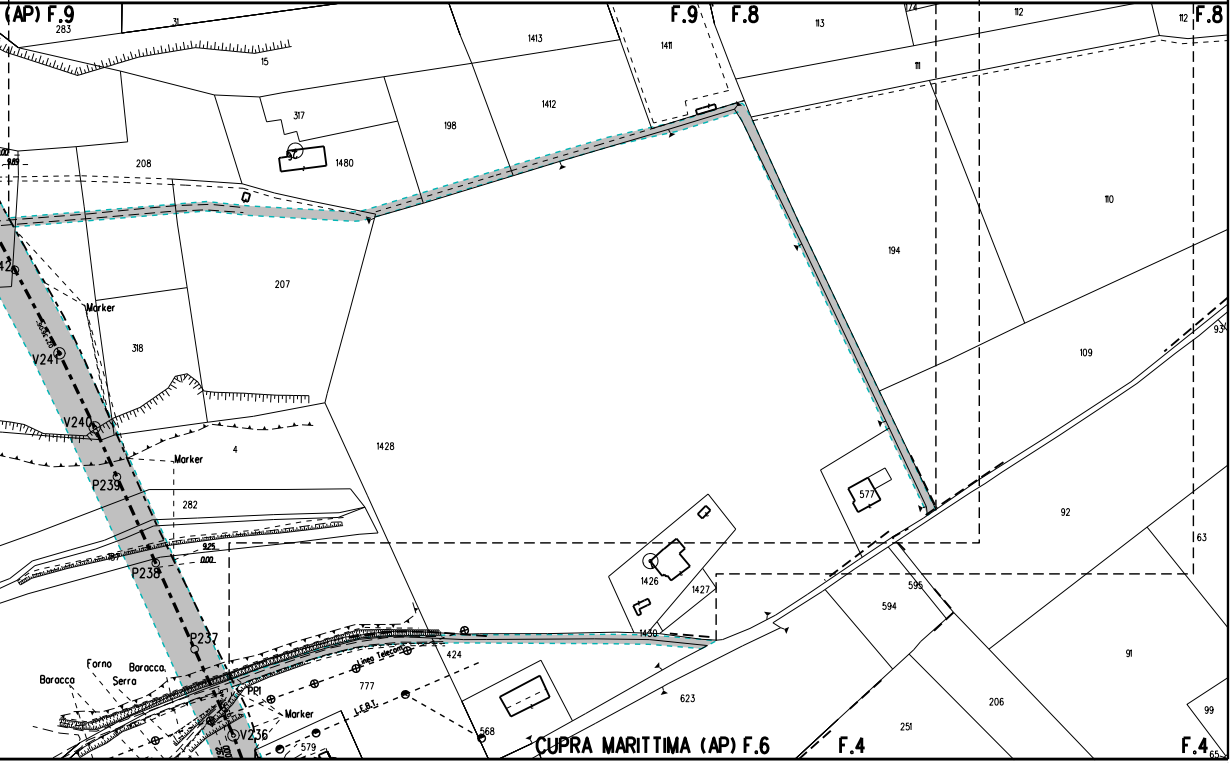

(AP) F.9
283
31
15
1413
1411
F.9
F.8
113
74
111
112
112
F.8
317
198
1412
1480
208
110
207
194
Marker
318
V241
109
93
V240
4
1428
Marker
P239
282
577
92
63
P238
1426
1427
595
594
P237
1430
424
91
Forno
Barocco
Barocco
Serra
777
PPI
623
206
99
Marker
V236
568
579
251
CUPRA MARITTIMA (AP) F.6
F.4
F.4

ALLEGATO 9

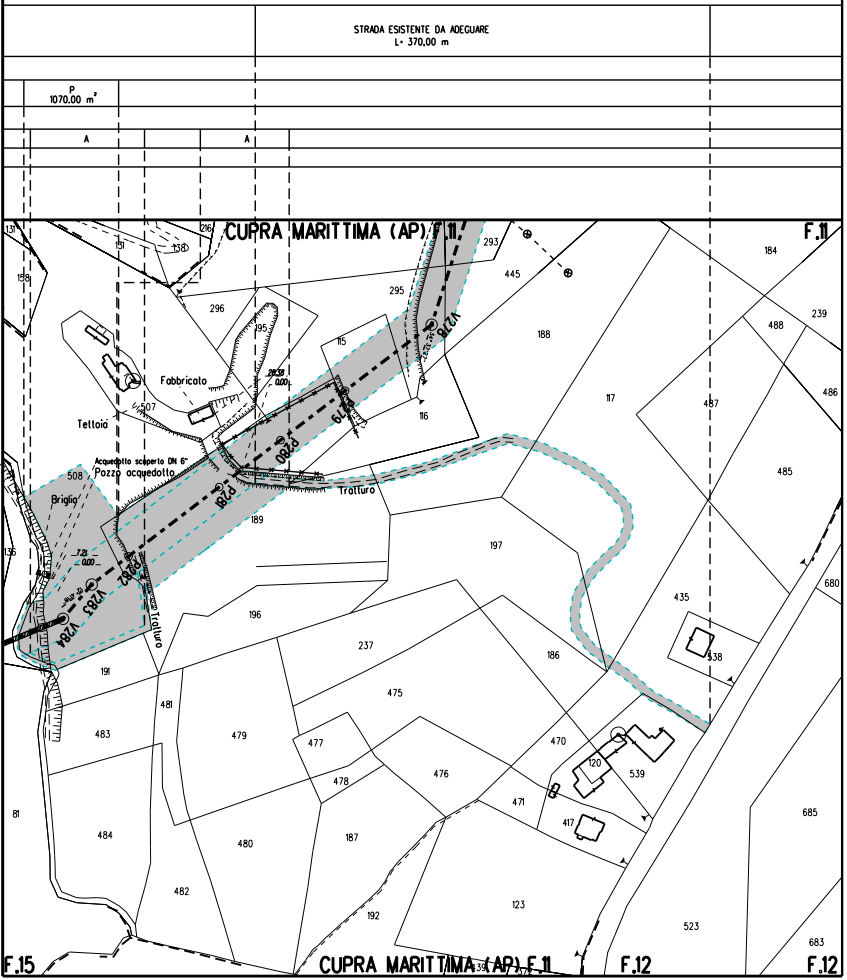
STRADA ESISTENTE DA ADEGUARE
L= 370,00 m
P
1070.00 m²
A
A
CUPRA MARITTIMA (AP) F.11
F.11
Fabbricato
Tettoia
Acquedotto scoperto DN 6"
Pozzo acquedotto
Briglia
Tratturo
Tratturo
V278
P279
P280
P281
P282
V283
V284
28.38
0.00
7.21
0.00
131
158
151
138
216
293
445
295
296
195
115
116
188
117
184
239
488
486
487
485
507
508
189
197
136
196
191
237
186
435
538
680
481
483
479
475
477
478
476
470
120
539
471
417
81
484
480
187
685
482
192
123
523
683
F.15
CUPRA MARITTIMA (AP) F.11
F.12
F.12

LEGENDA

▨ AREA DI OCCUPAZIONE LAVORI

⇄ AREA DI MONTAGGIO E TRANSITO

SIMBOLI

— · — ·	condotta in progetto
◎ V1	vertice
◐	caposaldo
– – – –	gasdotti SNAM in esercizio

ABBREVIAZIONI

PN	area di passaggio con pista normale
PNI	area di passaggio con pista normale invertita
PR	area di passaggio con pista ristretta
PRI	area di passaggio con pista ristretta invertita
PCT	area per posa cavo telecomando

NOTE:

Prima di procedere con l'esecuzione degli scavi del metanodotto e' necessario accertare l'esatta ubicazione plano - altimetrica di tutti i servizi interrati interferenti.
L'indagine andra' svolta mediante l'esecuzione di saggi a mano ed alla presenza di rappresentanti dell'ente proprietario.

In corrispondenza di parallelismi e/o interferenze dell'area di passaggio con linee elettriche aeree, l'appaltatore dovra' procedere all'esatta determinazione dell'altezza dei conduttori e del loro voltaggio in modo da poter adottare i necessari provvedimenti di sicurezza propedeutici alla esecuzione dei lavori di costruzione.

TABELLA DELLE ANNOTAZIONI

Tubo di acciaio GRADO EN L415 NB/MB DN 650 (26")
Sp. 11.1mm costruito secondo tab. GASD A.01.01.20
rivestimento in POLIETILENE sp. 2.5 mm

Tubo di acciaio GRADO EN L415 NB/MB DN 650 (26")
Sp. Maggiorato 15.9 mm costruito secondo tab. GASD A.01.01.20
rivestimento in POLIETILENE sp. 2.5 mm

Tubo di acciaio GRADO EN L415 NB/MB DN 650 (26")
Sp. Rinforzato 15.9mm costruito secondo tab. GASD A.01.01.20
rivestimento in POLIETILENE sp. 2.5 mm

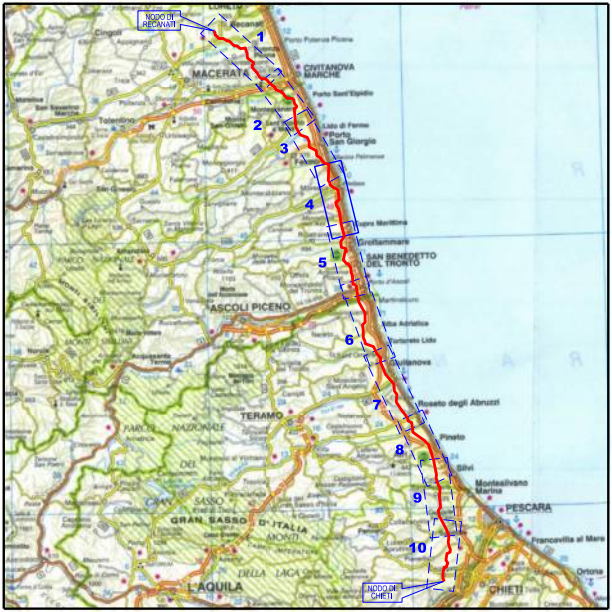
NODO DI RECANATI
1
2
3
4
5
6
7
8
9
10
NODO DI CHIETI
MACERATA
CIVITANOVA MARCHE
Porto Sant'Elpidio
Porto San Giorgio
SAN BENEDETTO DEL TRONTO
ASCOLI PICENO
TERAMO
Roseto degli Abruzzi
Pineto
Silvi
Montesilvano Marina
PESCARA
Francavilla al Mare
CHIETI
L'AQUILA
GRAN SASSO D'ITALIA

COROGRAFIA

Rev.	DATA	DESCRIZIONE	ELABORATO	VERIFICATO	APPROVATO
2	Set. 2020	EMISSIONE PER APPALTO	Tonucci	Villi	Sciosci
1	Gen. 2020	AGGIORNAMENTO GENERALE – INSERITA VARIANTE V.6 – V.27 / V.28 – P.31 V.37 – V.42 / V.55 – V.63 / V.66 – V.83 / V.117 – V.124 / V.278 – P.313	Tonucci	Villi	Sciosci
0	Set. 2019	EMISSIONE PER VALIDAZIONE PROGETTO	Tonucci	Villi	Sciosci

PROPRIETARIO

PROGETTISTA

WBS CLIENTE
NR/16139/R-L01
Cod. Tec. 20197
COMMESSA SAIPEM
023087-130

UNITA'
100

RIFACIMENTO METANODOTTO RAVENNA - CHIETI
TRATTO RECANATI - SAN BENEDETTO DEL TRONTO
4° Tr. ALTIDONA - CUPRA MARITTIMA
DN 650 (26"), DP 75 bar

DISEGNO
LB-77E-81604

REVISIONE 2

PLANIMETRIA CON OCCUPAZIONI LAVORI

FG. 1 DI 1

SCALA 1:2000

Il presente disegno e' di proprieta' aziendale - La societa' tutelera' i propri diritti a termine di legge.