DATI TECNICI FUNZIONALI

AREA DI PASSAGGIO		PN (VEDI DIS. STD LC-D-80022)
OPERE ACCESSORIE (PISTE PROVVISORIE / ADEGUAMENTI / STRADE D'ACCESSO)		ADEGUAMENTO STRADA ESISTENTE L= 186,00 m
INFRASTRUTTURE PROVVISORIE	PIAZZOLE (P)	
	DEPONIE (D)	
ALLARGAMENTI (A)		
TIPO TUBAZIONE E LUNGHEZZE		1/20 196 1/205
FUNZIONI DEL "PUNTO"		*(Impianto di Recanati) Tratto di tubazione già posata nell'ambito del Rif. Met. Jesi–Recanati
CONFINI AMMINISTRATIVI		

DATI CARATTERISTICI

DATI DI COSTRUZIONE

PRESSIONE DI PROGETTO 75.0 bar
PRESSIONE MASSIMA DI ESERCIZIO (MOP) 75.0 bar
GRADO DI UTILIZZAZIONE DICHIARATO f – 0.57
DIAMETRO PREVALENTE = 650 (DN)

REALIZZATO IN CONFORMITA' AL D.M. 17/04/2008

RIVESTIMENTO GIUNTI DI SALDATURA

FASCE TERMORESTRINGENTI

IMPIANTO MUNITO DI CAVO TELE

DATI GENERALI

DN	650	SP	11.1	[UNI-EN]	9949 m
DN	650	SP	15.9	[UNI-EN]	8399 m
Tratto di tubazione già posata nell'ambito del Rif. Met. Jesi-Recanati					196 m
Tratto da mantenere in esercizio					341 m

LUNGHEZZA TOTALE IMPIANTO 18885 m.

FASE EMISSIONE Appalto

CONFINI AMMINISTRATIVI

PLANIMETRIA 1:2000

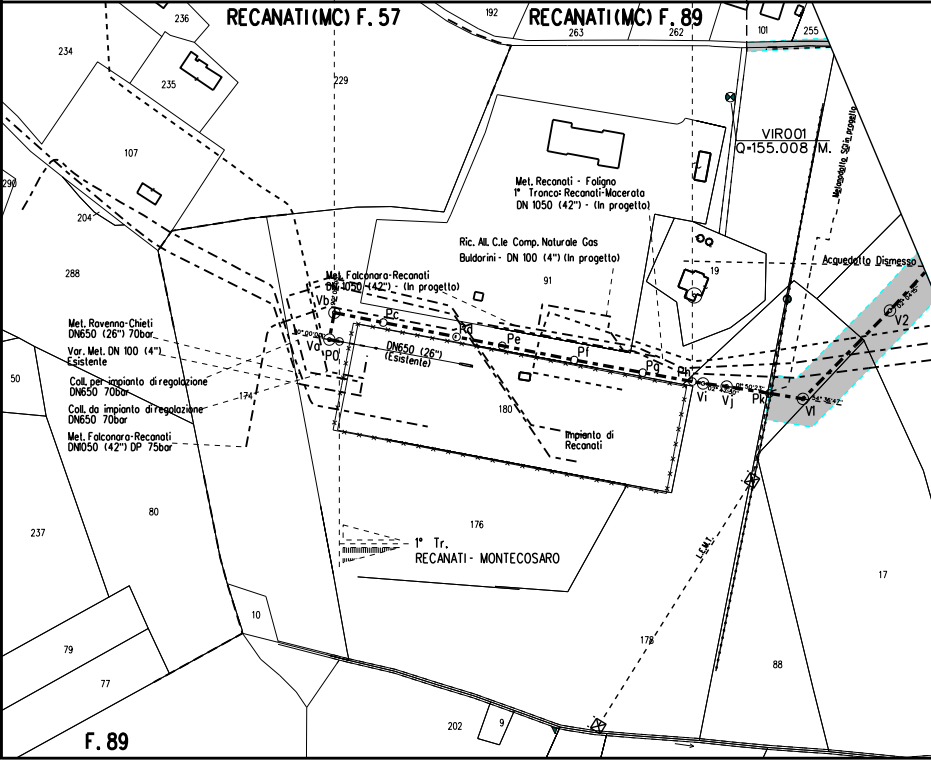
RECANATI(MC) F. 57
RECANATI(MC) F. 89
236
234
235
192
263
262
101
255
229
107
290
204
288
VIR001
Q=155.008 M.
Metanodotto SGI in progetto
Met. Recanati - Foligno
1° Tronco: Recanati-Macerata
DN 1050 (42") - (In progetto)
Ric. All. C.le Comp. Naturale Gas
Buldorini - DN 100 (4") (In progetto)
91
19
Acquedotto Dismesso
Met. Falconara-Recanati
DN 1050 (42") - (In progetto)
Vb
Va
P0
Pc
Pd
Pe
Pf
Pg
Ph
Vi
Vj
Pk
V1
V2
DN650 (26")
(Esistente)
Met. Ravenna-Chieti
DN650 (26") 70bar
Var. Met. DN 100 (4")
Esistente
Coll. per impianto di regolazione
DN650 70bar
Coll. da impianto di regolazione
DN650 70bar
Met. Falconara-Recanati
DN1050 (42") DP 75bar
174
50
180
Impianto di
Recanati
176
1° Tr.
RECANATI - MONTECOSARO
80
237
17
178
10
79
77
88
202
9
F. 89

PN (VEDI DIS. STD LC-D-80022)

	A		A		
1/205		2/261			1/869

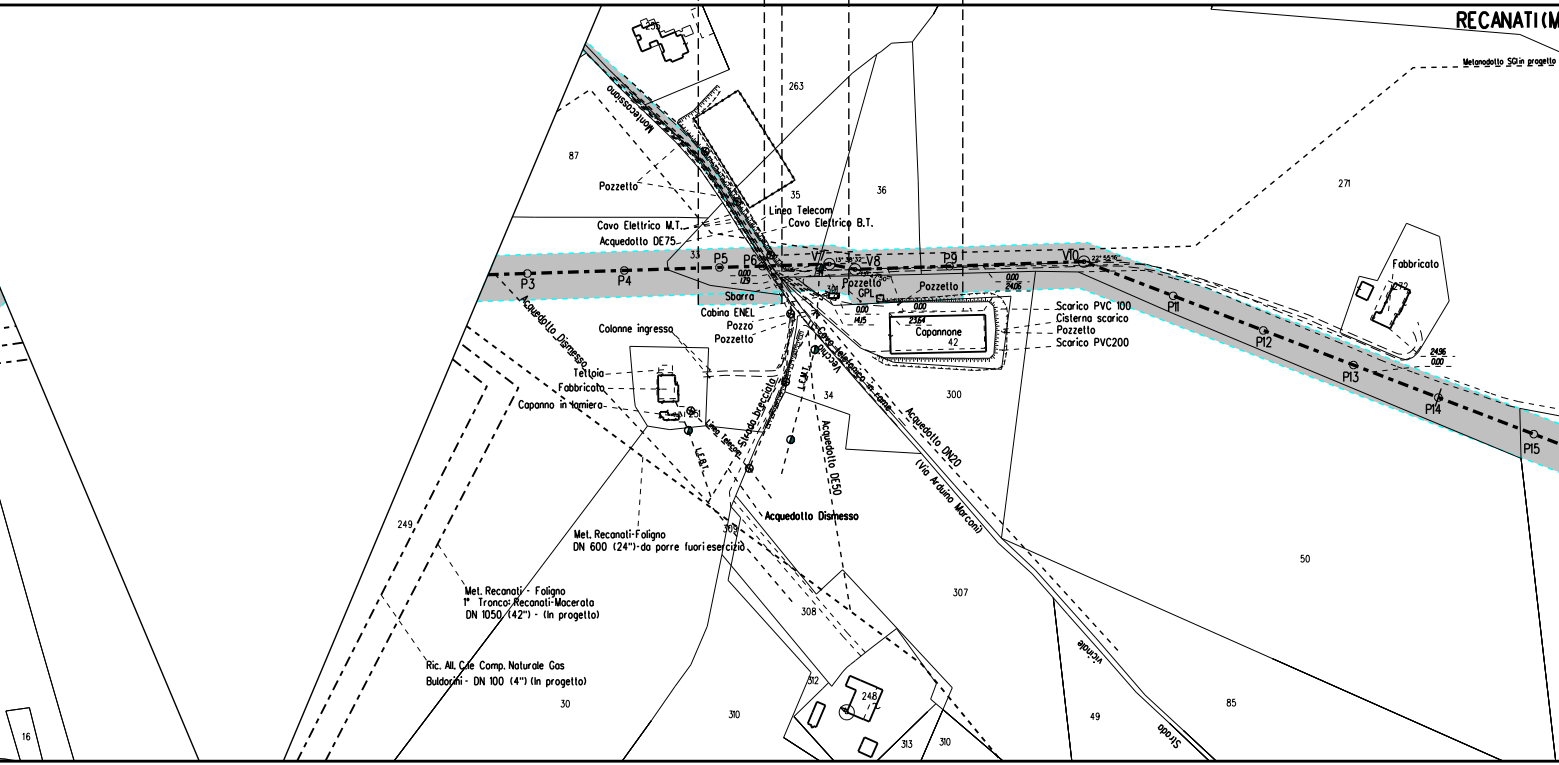
RECANATI(M
Metanodotto SGI in progetto
263
87
35
36
271
Montecassiano
Pozzetto
Linea Telecom
Cavo Elettrico M.T.
Cavo Elettrico B.T.
Acquedotto DE75
33
P3
P4
P5
P6
0.00
1.29
V7
13° 38'32"
V8
P9
V10
22° 55'16"
Pozzetto
GPL
3.01
Pozzetto
0.00
24.06
Sbarra
Cabina ENEL
Pozzo
Pozzetto
0.00
14.15
0.00
23.64
Capannone
42
Scarico PVC 100
Cisterna scarico
Pozzetto
Scarico PVC200
Fabbricato
272
24.96
0.00
P11
P12
P13
P14
P15
Acquedotto Dismesso
Colonne ingresso
Tettoia
Fabbricato
Capanno in lamiera
251
Linea Telecom
L.E.B.T.
Strada brecciata
L.E.M.T.
Vecchio
Cavo telefonico in rame
34
300
Acquedotto DE50
Acquedotto DN20
(Via Arduino Marconi)
Acquedotto Dismesso
249
Met. Recanati-Foligno
DN 600 (24")-da porre fuori esercizio
309
Met. Recanati - Foligno
1° Tronco: Recanati-Macerata
DN 1050 (42") - (In progetto)
Ric. All. C.le Comp. Naturale Gas
Buldorini - DN 100 (4") (In progetto)
30
308
307
50
312
248
310
313
310
49
85
16
vicinale
Strada

PN (VEDI DIS. STD LC-D-80022)

PN (VEDI DIS. STD LC-D-80022)

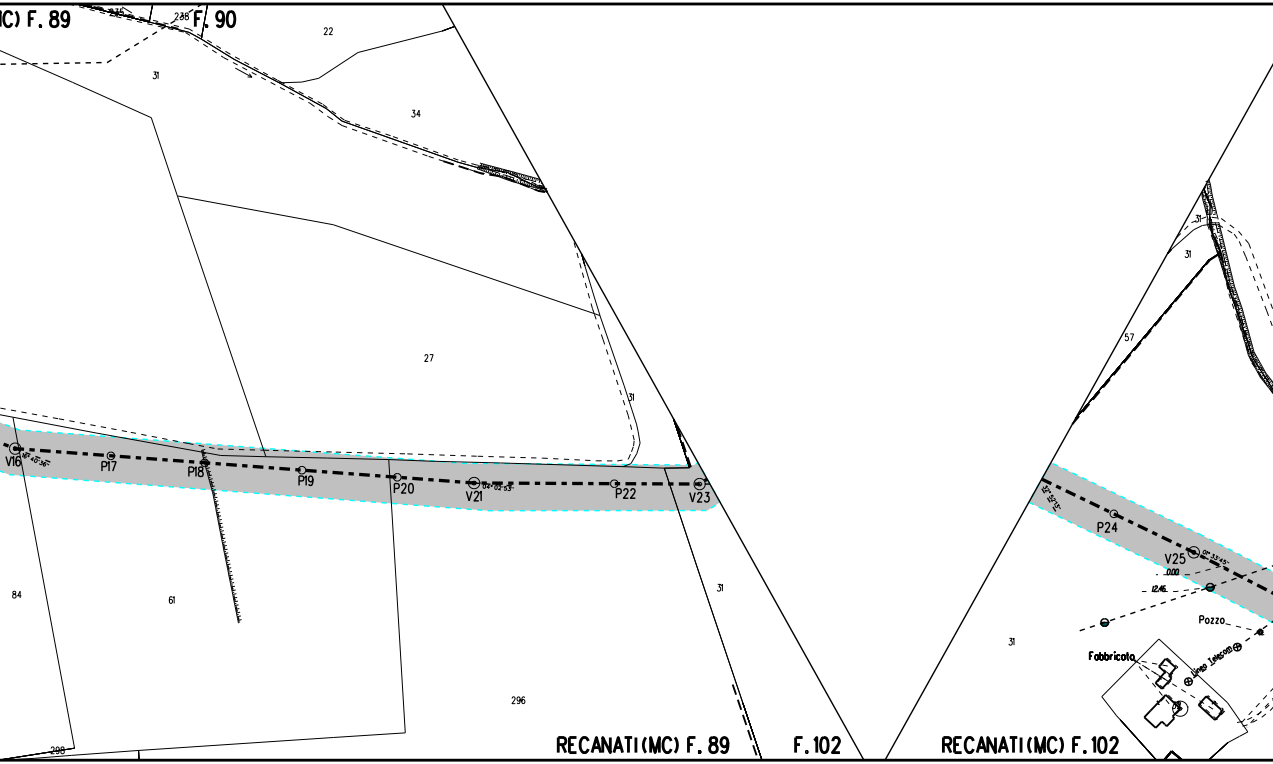
(MC) F. 89
235
238
F. 90
22
31
34
27
31
V16
P17
P18
P19
P20
V21
P22
V23
84
61
296
298
31
RECANATI(MC) F. 89
F. 102
31
57
P24
V25
0.00
12.46
Pozzo
31
Fabbricato
Linea Telecom
RECANATI(MC) F. 102

PN (VEDI DIS. STD LC-D-80022)

A

1/869 2/877

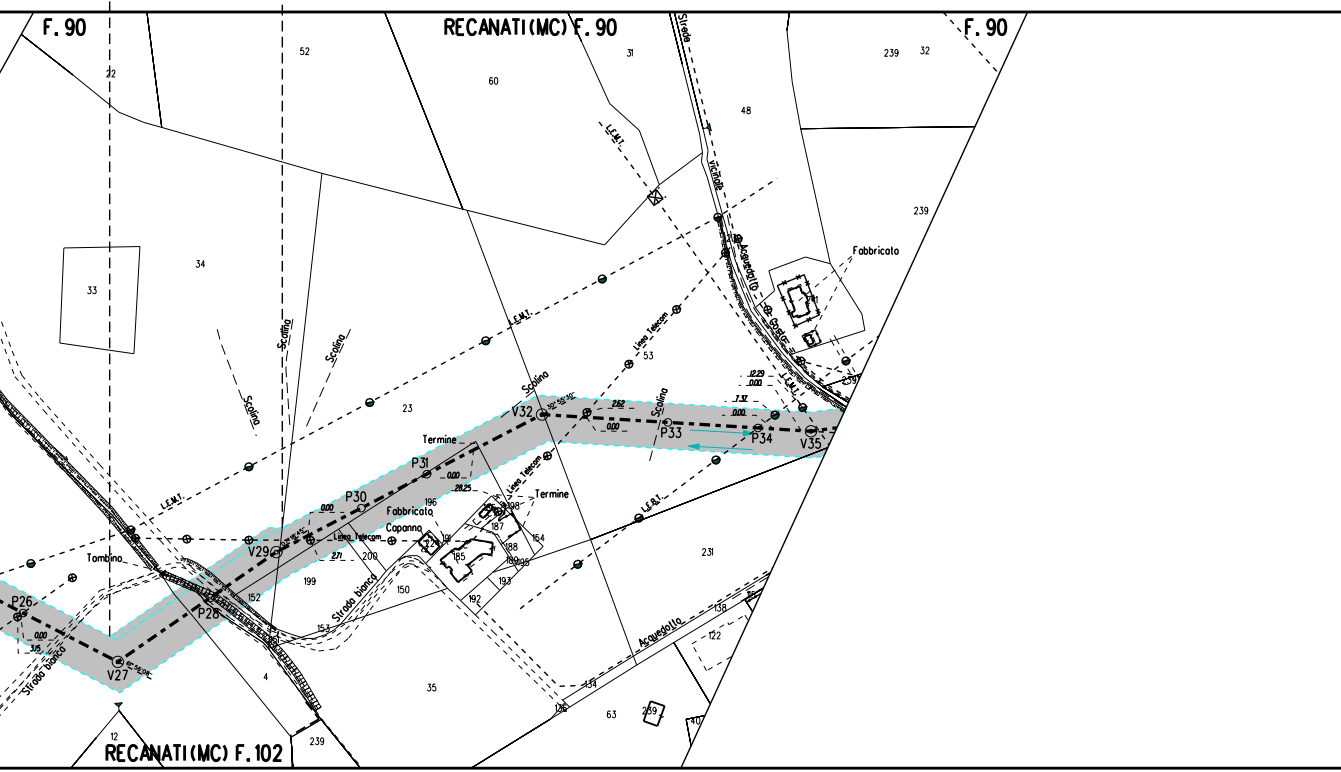
F. 90
RECANATI (MC) F. 90
F. 90
RECANATI (MC) F. 102
Strada Vicinale
Acquedotto
Fabbricato
L.E.M.T.
Linea Telecom
Scolina
Termine
Fabbricato
Capanno
Tombino
Strada bianca
Acquedotto
V27
P26
P28
V29
P30
P31
V32
P33
P34
V35
52
60
31
48
239
32
22
34
33
23
53
196
198
187
188
189
185
193
192
154
200
199
150
152
153
4
35
134
136
63
231
138
122
12
239
140

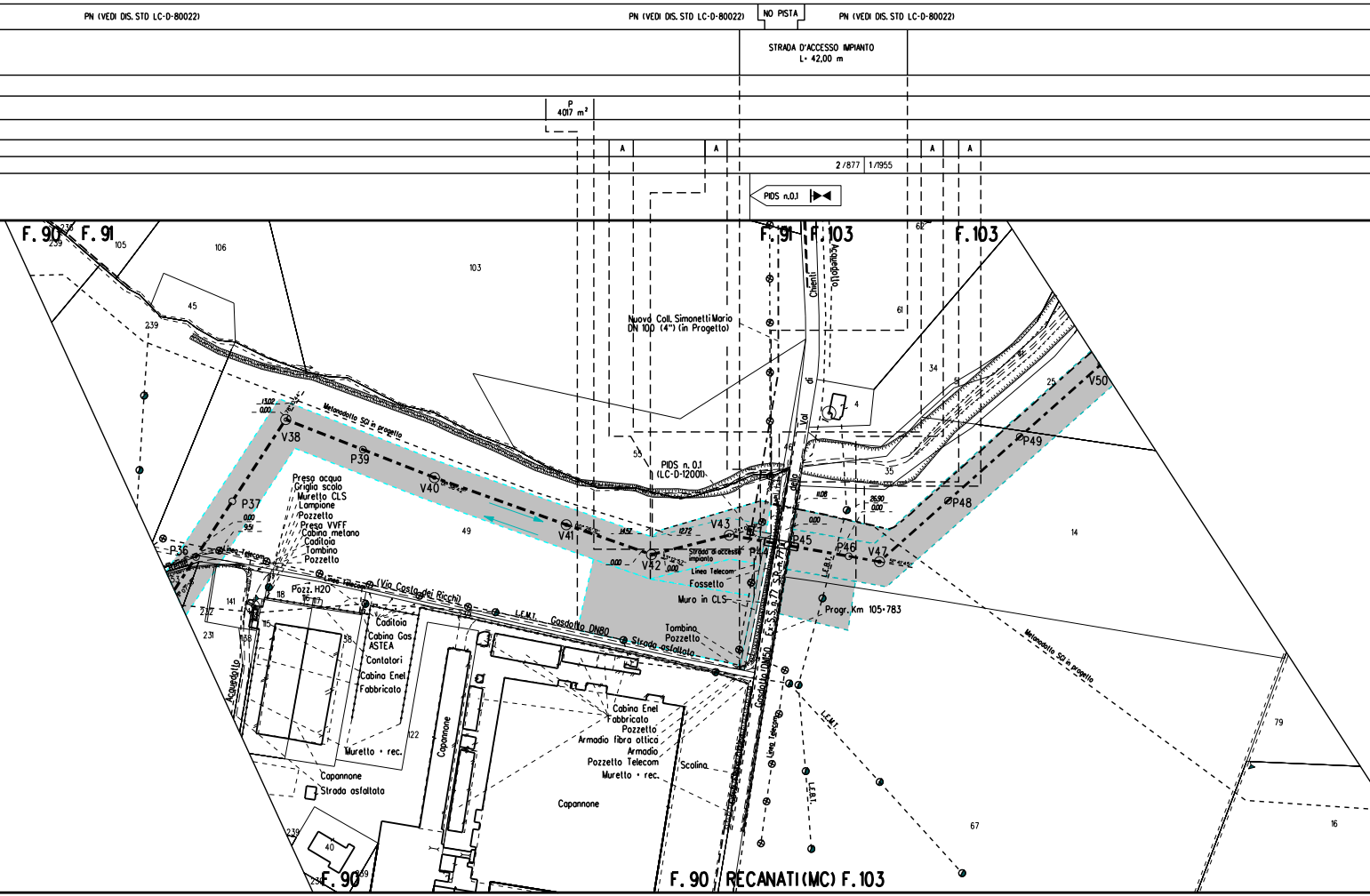
PN (VEDI DIS. STD LC-D-80022)
PN (VEDI DIS. STD LC-D-80022)
NO PISTA
PN (VEDI DIS. STD LC-D-80022)
STRADA D'ACCESSO IMPIANTO
L= 42,00 m
P
4017 m²
A
A
A
A
2/877
1/1955
PIDS n.0.1
F. 90
F. 91
F. 91
F. 103
F. 103
239
105
106
103
45
239
62
61
34
4
25
35
14
49
55
141
232
231
118
116
117
115
138
58
122
239
40
79
16
67
Acquedotto
Chienti
Val di
della
Nuovo Coll. Simonetti Mario
DN 100 (4") (in Progetto)
PIDS n. 0.1
(LC-D-12001)
Metanodotto SGI in progetto
Metanodotto SGI in progetto
V38
P39
V40
V41
V42
V43
P44
P45
P46
V47
P48
P49
V50
P37
P36
13.02
0.00
0.00
9.51
14.52
12.72
0.00
0.00
11.08
26.90
0.00
0.00
Presa acqua
Griglia scolo
Muretto CLS
Lampione
Pozzetto
Presa VVFF
Cabina metano
Caditoia
Tombino
Pozzetto
Linea Telecom
Linea Telecom
(Via Costa dei Ricchi)
Pozz. H20
L.E.M.T.
Gasdotto DN80
Strada asfaltato
Strada di accesso impianto
Linea Telecom
Fossello
Muro in CLS
Tombino
Pozzetto
Caditoia
Cabina Gas
ASTEA
Contatori
Cabina Enel
Fabbricato
Murello + rec.
Capannone
Strada asfaltata
Capannone
Cabina Enel
Fabbricato
Pozzetto
Armadio fibra ottica
Armadio
Pozzetto Telecom
Murello + rec.
Scolina
Capannone
Acquedotto
Ex S.S. n.77 S.R. n.77
Gasdotto DN50
Linea Telecom
L.E.B.T.
L.E.B.T.
L.E.M.T.
Progr. Km 105+783
F. 90
RECANATI (MC)
F. 103

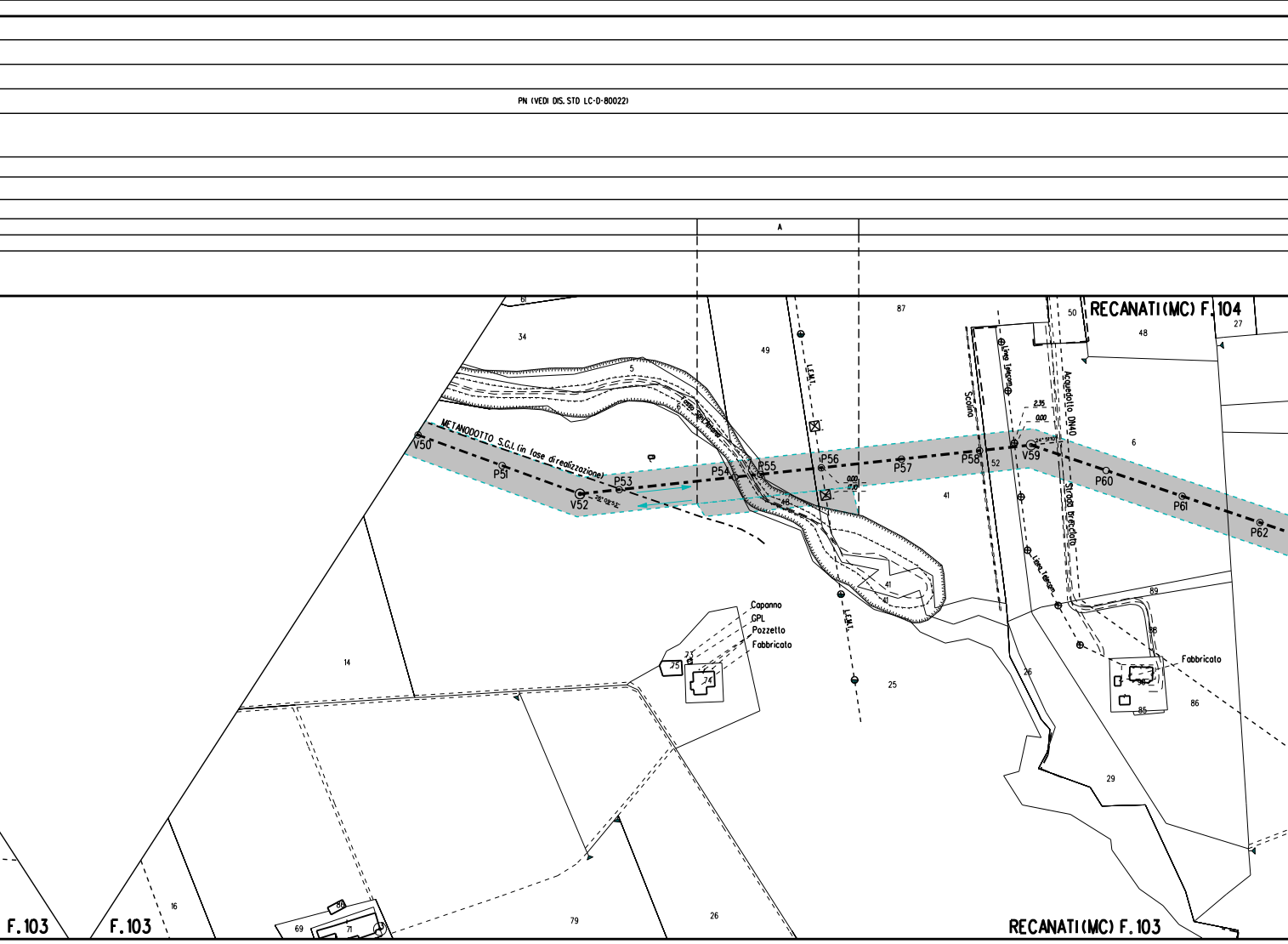
PN (VEDI DIS. STO LC-D-80022)
A
RECANATI(MC) F.104
METANODOTTO S.G.I. (in fase direalizzazione)
V50
P51
V52
P53
P54
P55
P56
P57
P58
V59
P60
P61
P62
Fosso Sant'Antonio
L.E.M.T.
Scolino
Linea Telecom
Acquedotto DN40
Strada brecciata
2.35
0.00
Capanno
GPL
Pozzetto
Fabbricato
Fabbricato
61
34
5
6
49
87
50
48
27
41
52
48
41
89
14
25
26
29
86
85
73
74
75
69
71
80
16
79
26
F.103
F.103
RECANATI(MC) F.103

PN (VEDI DIS. STD LC-D-80022) PN (VEDI DIS. STD LC-D-80022)

1/1955

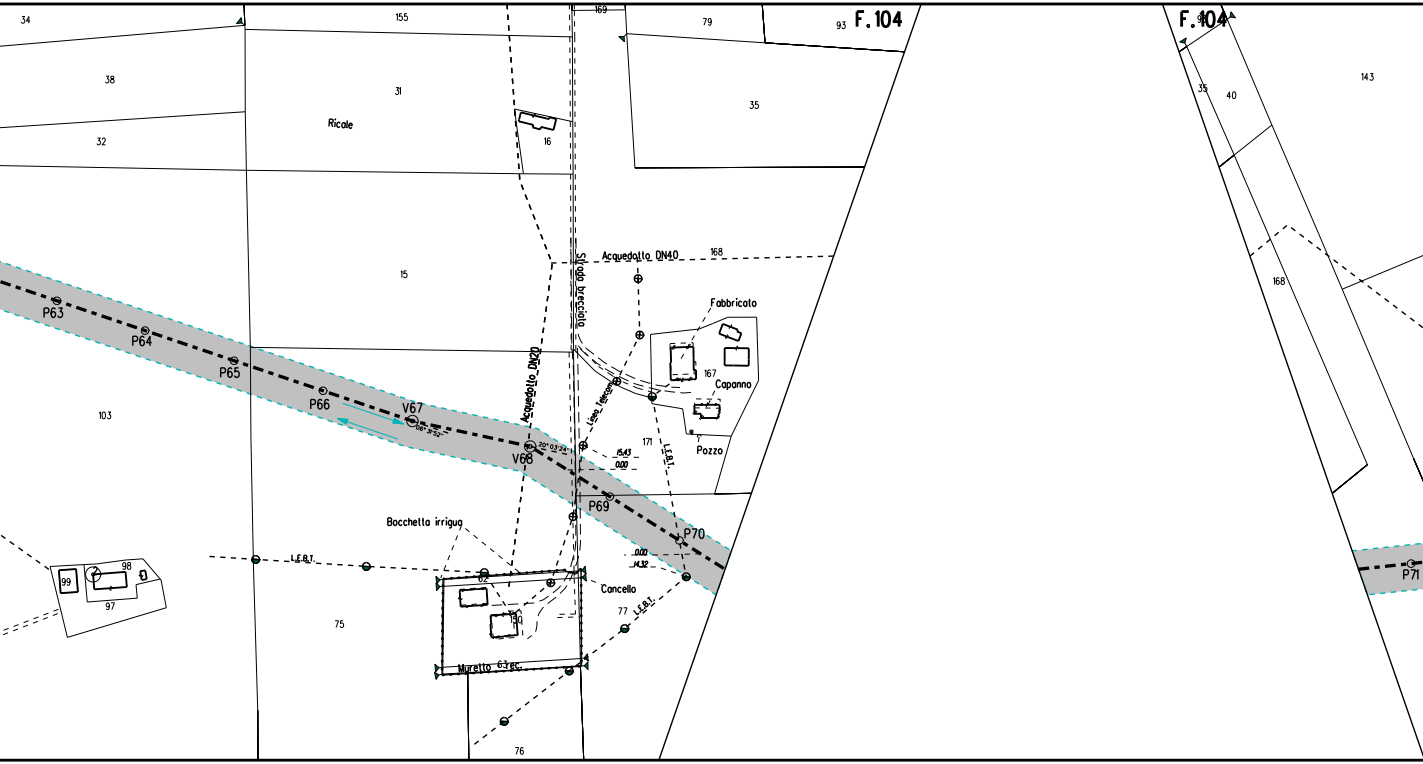
34
155
169
79
93
F.104
F.104
38
31
Ricole
16
35
35
40
143
32
Acquedotto DN40
168
168
Strada brecciata
15
Fabbricato
167
Capanno
Acquedotto DN20
Linea Telecom
Pozzo
P63
P64
P65
P66
V67
06° 31'52"
V68
20° 03'24"
103
15.43
0.00
171
L.E.B.T.
P69
P70
P71
Bocchetta irrigua
L.E.B.T.
0.00
14.32
98
99
97
62
Cancello
77
L.E.B.T.
150
75
Muretto 63rec.
76

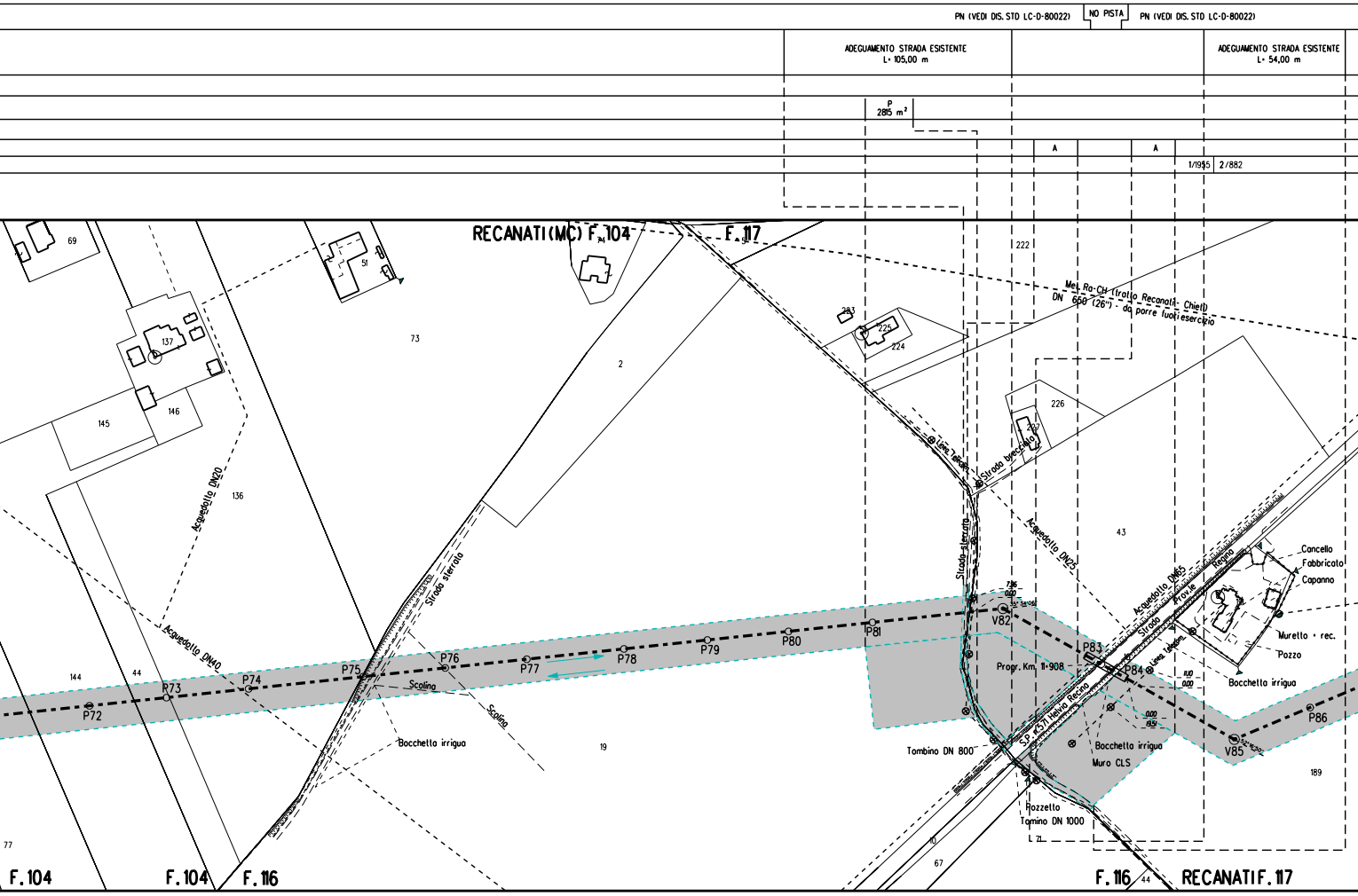
PN (VEDI DIS. STD LC-D-80022)
NO PISTA
PN (VEDI DIS. STD LC-D-80022)
ADEGUAMENTO STRADA ESISTENTE
L• 105,00 m
ADEGUAMENTO STRADA ESISTENTE
L• 54,00 m
P
2815 m²
A
A
1/1955
2/882
RECANATI(MC) F.104
F.117
69
51
74
5
137
73
2
222
223
225
224
Met. Ra-CH (tratto Recanati - Chieti)
DN 650 (26") - da porre fuori esercizio
226
227
146
145
136
Acquedotto DN20
Linea Telefon.
Strada brecciata
Strada sterrato
Strada sterrato
Acquedotto DN25
43
Acquedotto DN65
Strada Prov.le Regina
Cancello
Fabbricato
Capanno
Muretto • rec.
Pozzo
Bocchetta irrigua
Acquedotto DN40
144
44
P72
P73
P74
P75
P76
P77
P78
P79
P80
P81
V82
P83
P84
V85
P86
7,96
0,00
35° 34' 06"
52° 16' 30"
Scolina
Scolina
Bocchetto irriguo
19
Progr. Km. 11•908
Linea Telefon.
11,0
0,00
0,00
19,51
S.P. n.571 Helvia Recina
Tombino DN 800
Bocchetta irrigua
Muro CLS
Pozzetto
Tomino DN 1000
71
189
10
67
77
F.104
F.104
F.116
F.116
44
RECANATI F.117

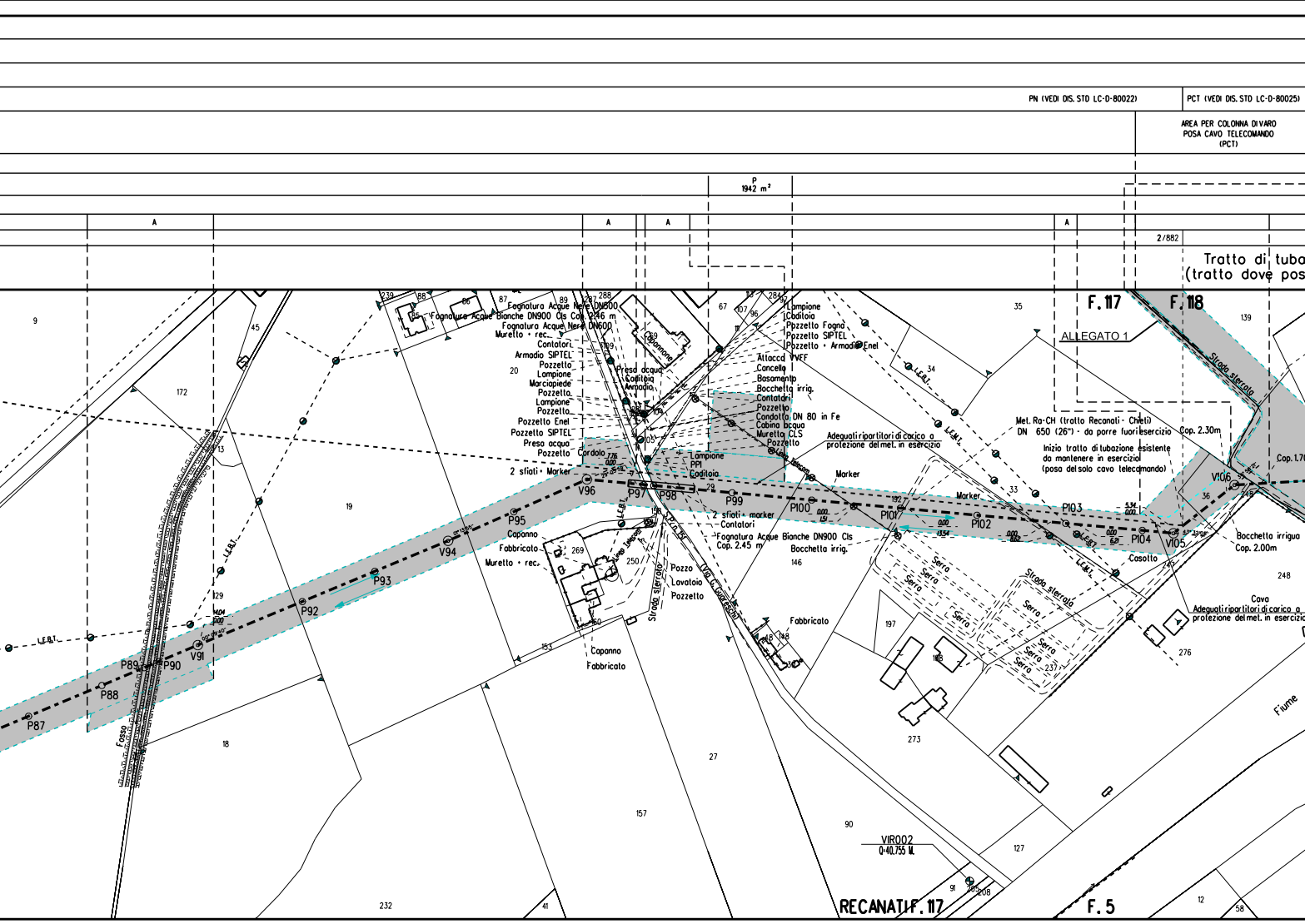
PN (VEDI DIS. STD LC-D-80022)
PCT (VEDI DIS. STD LC-D-80025)
AREA PER COLONNA DI VARO POSA CAVO TELECOMANDO (PCT)
P 1942 m²
A
A
A
A
2/882
Tratto di tuba
(tratto dove pos
F. 117
F. 118
ALLEGATO 1
Strada sterrata
Met. Ra-CH (tratto Recanati - Chieti) DN 650 (26") - da porre fuori esercizio
Inizio tratto di tubazione esistente da mantenere in esercizio (posa del solo cavo telecomando)
Cop. 2.30m
Cop. 1.70
Adeguati ripartitori di carico a protezione del met. in esercizio
Fognatura Acque Nere DN500
Fognatura Acque Bianche DN900 Cls Cop. 2.46 m
Fognatura Acque Nere DN600
Muretto + rec.
Contatori
Armadio SIPTEL
Pozzetto
Lampione
Marciapiede
Pozzetto
Lampione
Pozzetto
Pozzetto Enel
Pozzetto SIPTEL
Presa acqua
Pozzetto
Cordolo
2 sfiati + Marker
Presa acqua
Caditoia
Armadio
Lampione
Caditoia
Pozzetto Fogna
Pozzetto SIPTEL
Pozzetto + Armadio Enel
Attacco VVFF
Cancello
Basamento
Bocchetta irrig.
Contatori
Pozzetto
Condotto DN 80 in Fe
Cabina acqua
Muretto CLS
Pozzetto
Lampione
PPI
Caditoia
Capannone
2 sfiati + marker
Contatori
Fognatura Acque Bianche DN900 Cls
Cop. 2.45 m
Bocchetta irrig.
Marker
Marker
Casotto
Bocchetta irrigua
Cop. 2.00m
Cava
Adeguati ripartitori di carico a protezione del met. in esercizio
Capanno
Fabbricato
Muretto + rec.
Capanno
Fabbricato
Pozzo
Lavatoio
Pozzetto
Strada sterrata
Via C. Guzzini
Fabbricato
Serra
Serra
Serra
Serra
Serra
Serra
Serra
Serra
Strada sterrata
Fosso
Fiume
L.E.B.T.
L.E.B.T.
L.E.M.T.
L.E.M.T.
L.E.M.T.
L.E.B.T.
Linea Telecom
Linea Telecom
P87
P88
P89
P90
V91
P92
P93
V94
P95
V96
P97
P98
P99
P100
P101
P102
P103
P104
V105
V106
9
45
172
13
19
129
18
239
88
86
85
87
89
287
288
20
109
29
67
107
96
284
97
35
34
33
36
139
248
248
249
243
276
197
198
237
273
146
250
269
153
156
27
157
90
127
91
208
285
232
41
12
58
VIR002
Q=40.755 M.
RECANATI F. 117
F. 5

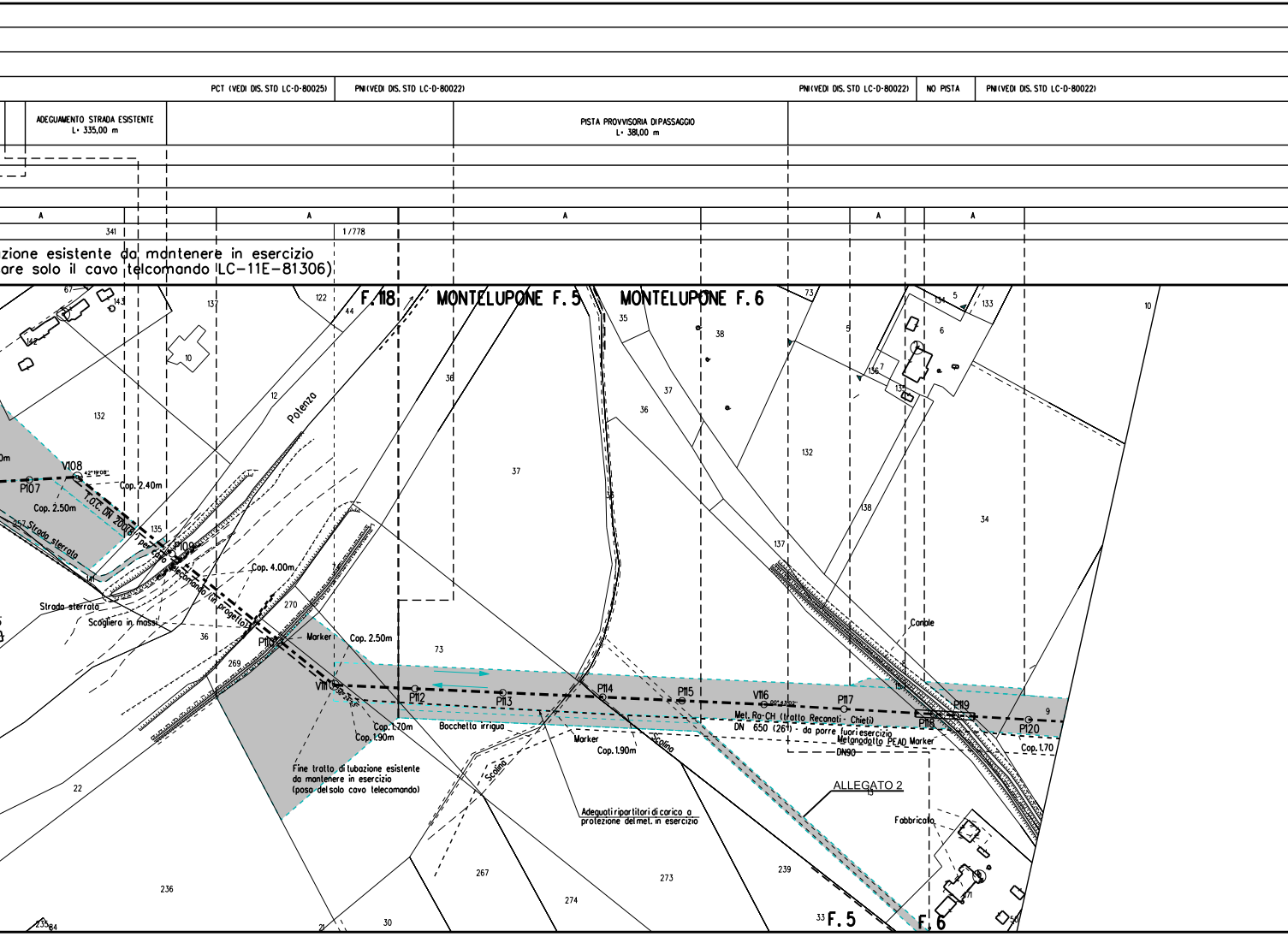
PCT (VEDI DIS. STD LC-D-80025)
PNI (VEDI DIS. STD LC-D-80022)
PNI (VEDI DIS. STD LC-D-80022)
NO PISTA
PNI (VEDI DIS. STD LC-D-80022)
ADEGUAMENTO STRADA ESISTENTE L= 335,00 m
PISTA PROVVISORIA DI PASSAGGIO L= 381,00 m
A
A
A
A
A
341
1/778
zione esistente da mantenere in esercizio
are solo il cavo telcomando (LC-11E-81306)
F. 118
MONTELUPONE F. 5
MONTELUPONE F. 6
Potenza
V108
P107
Cop. 2.40m
Cop. 2.50m
T.O.C. DN 200(8") per cavo telecomando (in progetto)
Strada sterrata
Strada sterrata
Scogliera in massi
P109
Cop. 4.00m
P110
Marker
Cop. 2.50m
V111
P112
P113
P114
P115
V116
P117
P118
P119
P120
Cop. 1.70m
Cop. 1.90m
Bocchetta irrigua
Fine tratto di tubazione esistente da mantenere in esercizio (posa del solo cavo telecomando)
Scolina
Scolina
Marker
Cop. 1.90m
Adeguati ripartitori di carico a protezione del met. in esercizio
Met. Ra-CH (tratto Recanati - Chieti)
DN 650 (26") - da porre fuori esercizio
Metanodotto PEAD Marker
DN90
Cop. 1.70
Canale
ALLEGATO 2
Fabbricato
F. 5
F. 6
10
132
137
143
142
67
122
44
12
36
37
38
35
73
5
6
7
133
134
136
138
34
9
135
141
270
269
36
22
236
235
84
21
30
267
274
273
239
33
132
137
13

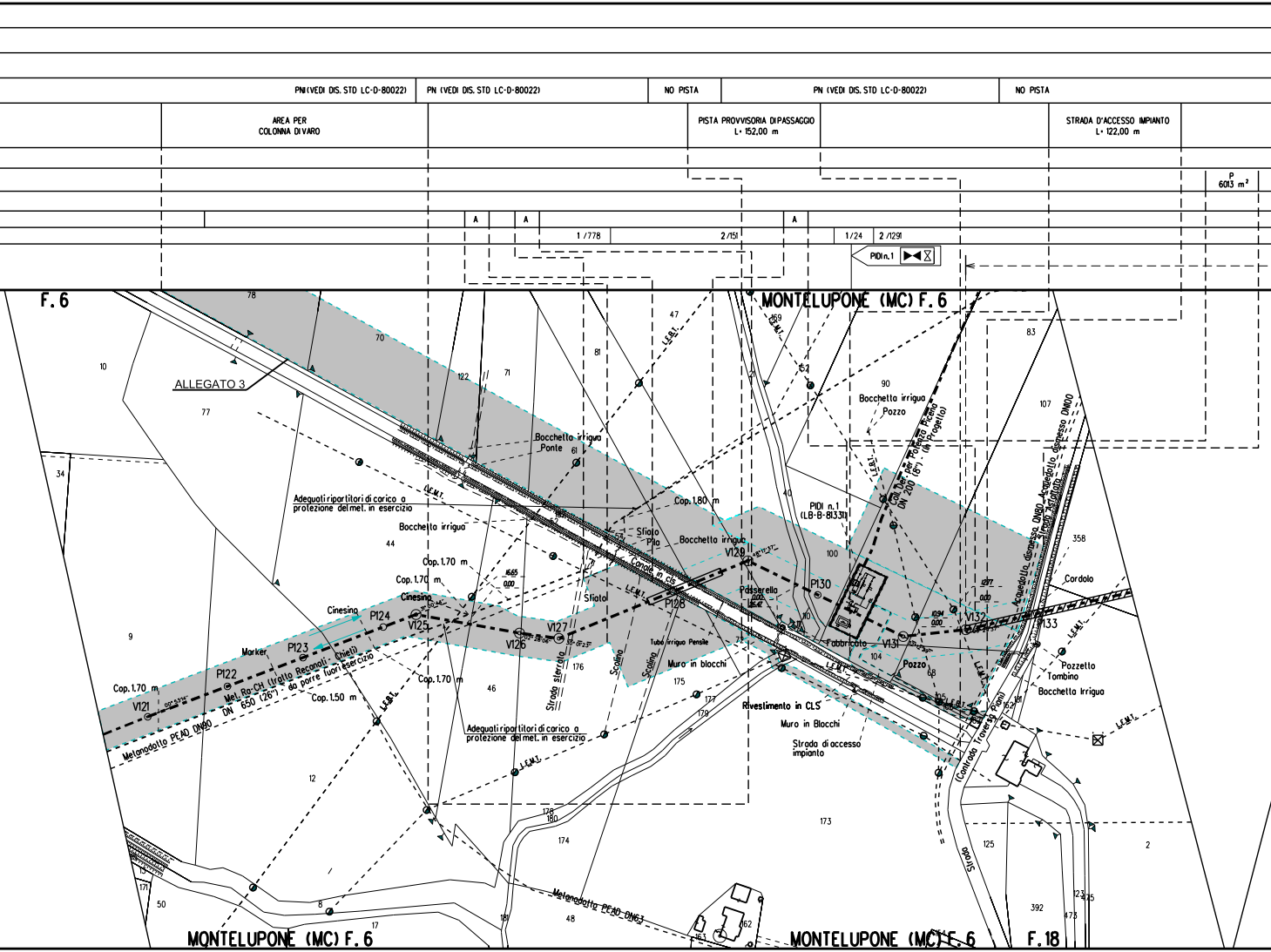
PN(VEDI DIS. STD LC-D-80022)
PN (VEDI DIS. STD LC-D-80022)
NO PISTA
PN (VEDI DIS. STD LC-D-80022)
NO PISTA
AREA PER COLONNA DI VARO
PISTA PROVVISORIA DI PASSAGGIO L= 152,00 m
STRADA D'ACCESSO IMPIANTO L= 122,00 m
P 6013 m²
A
A
A
1 /778
2 /151
1 /24
2 /1291
PIDI n.1
F. 6
MONTELUPONE (MC) F. 6
ALLEGATO 3
78
70
10
77
122
71
81
47
169
152
90
83
107
34
44
9
12
46
176
175
177
179
178
180
174
173
40
100
110
72
104
68
105
358
125
2
392
123
125
473
171
13
50
8
17
181
48
162
163
61
Bocchetta irrigua
Ponte
Adeguati ripartitori di carico a protezione del met. in esercizio
Bocchetta irrigua
Cop. 1.80 m
Sfiato
Pila
Bocchetta irrigua
Canale in cls
Cop. 1.70 m
Cop. 1.70 m
16.65
0.00
Sfiato
Cinesino
Cinesino
P124
V125
P123
Marker
P122
V121
Cop. 1.70 m
Cop. 1.70 m
Cop. 1.50 m
Met. Ra-CH (tratto Recanati - Chieti) DN 650 (26") da porre fuori esercizio
Metanodotto PEAD DN90
V126
V127
P128
V129
Strada sterrata
Scolina
Scolina
Tubo irriguo Pensile
Muro in blocchi
Passerella
Adeguati ripartitori di carico a protezione del met. in esercizio
L.E.M.T.
L.E.B.T.
Bocchetta irrigua
Pozzo
Coll. Der. per Potenza Picena DN 200 (8") (in Progetto)
PIDI n.1 (LB-B-81331)
P130
Fabbricato
V131
V132
P133
Pozzo
12.77
0.00
10.94
0.00
Acquedotto dismesso DN80
Acquedotto dismesso DN100
Strada Asfaltata
Cordolo
Pozzetto
Tombino
Bocchetta Irrigua
Rivestimento in CLS
Muro in Blocchi
Strada di accesso impianto
(Contrada Traversa Piani)
Strada
Metanodotto PEAD DN63
MONTELUPONE (MC) F. 6
MONTELUPONE (MC) F. 6
F. 18

NO PISTA

NO PISTA | PN (VEDI

P
5938 m²

TRIVELLAZIONE ORIZZONTALE CONTROLLATA (TOC) "CONTRADA PESCHIERA" L=902.60m

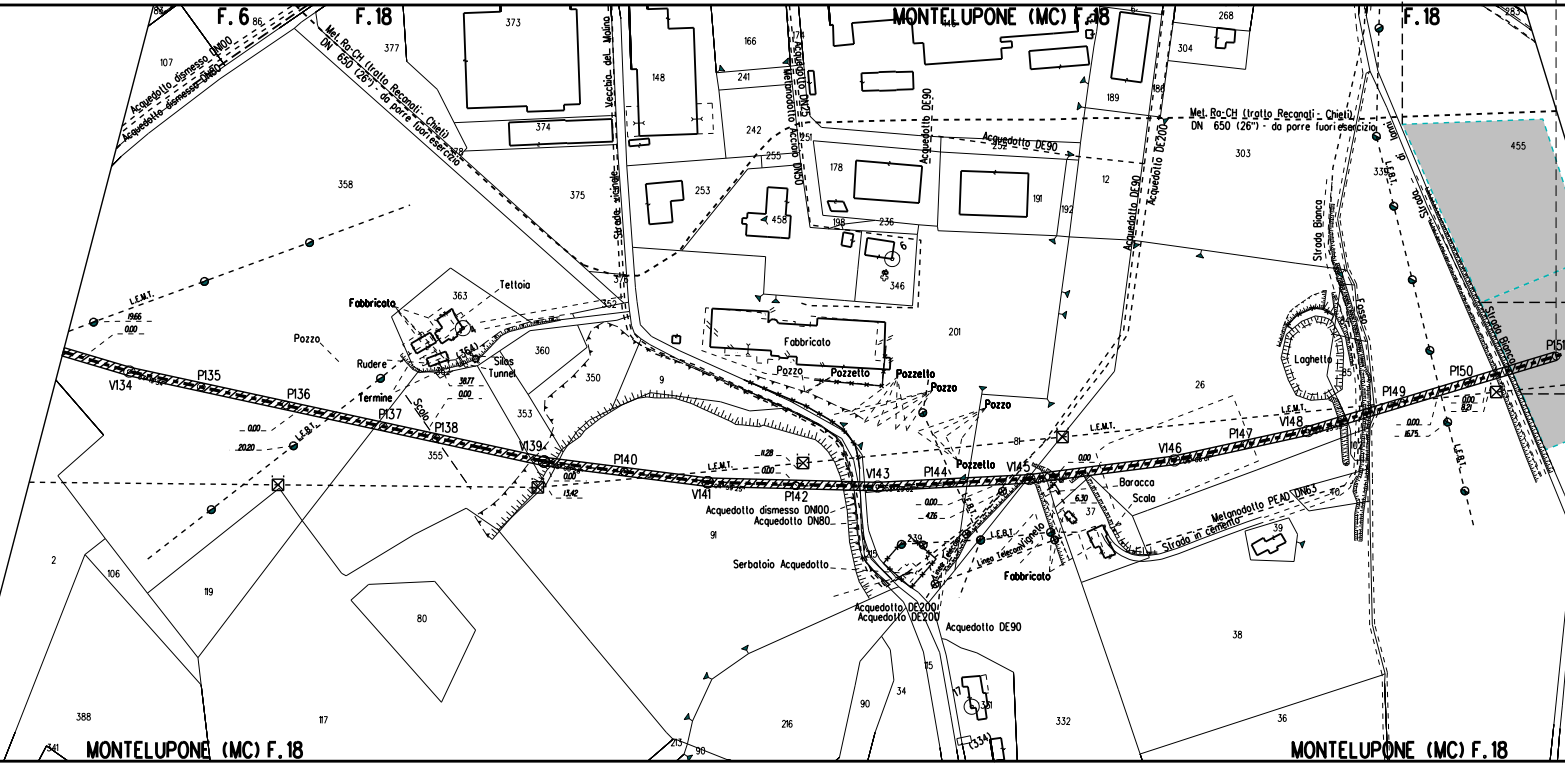

F. 6
F. 18
MONTELUPONE (MC) F. 18
F. 18
MONTELUPONE (MC) F. 18
MONTELUPONE (MC) F. 18
Acquedotto dismesso DN100
Acquedotto dismesso DN80
Met. Ra-CH (tratto Recanati - Chieti) DN 650 (26") - da porre fuori esercizio
Met. Ra-CH (tratto Recanati - Chieti) DN 650 (26") - da porre fuori esercizio
Vecchio del Molino
Strada vicinale
Metanodotto DN25
Acquedotto DE90
Acquedotto DE90
Acquedotto DE90
Acquedotto DE200
Strada Bianca
Fosso
Strada Bianca
Fabbricato
Tettoia
Pozzo
Rudere
Silos
Tunnel
Termine
Scala
Fabbricato
Pozzo
Pozzetto
Pozzetto
Pozzo
Pozzo
Pozzetto
Baracca
Scala
Laghetto
Acquedotto dismesso DN100
Acquedotto DN80
Serbatoio Acquedotto
Acquedotto DE200
Acquedotto DE200
Acquedotto DE90
Linea Telecomunicazioni
Fabbricato
Metanodotto PEAD DN63
Strada in cemento
L.E.M.T.
L.E.B.T.
L.E.M.T.
L.E.M.T.
L.E.B.T.
L.E.M.T.
L.E.B.T.
V134
P135
P136
P137
P138
V139
P140
V141
P142
V143
P144
V145
V146
P147
V148
P149
P150
P151
19.66
0.00
0.00
20.20
38.77
0.00
13.42
11.28
0.00
0.00
4.76
6.30
0.00
0.00
16.75
0.00
373
377
107
166
148
241
242
374
358
375
253
255
178
458
198
236
346
191
192
12
303
189
304
268
455
339
363
360
350
353
355
9
201
26
37
39
38
36
2
106
119
80
91
90
34
216
117
388
332
331
334
213
115
341
86

DIS. STO LC-D-80022)

PN (VEDI DIS. STO LC-D-80022)

A	A	2 /1291	1 /307

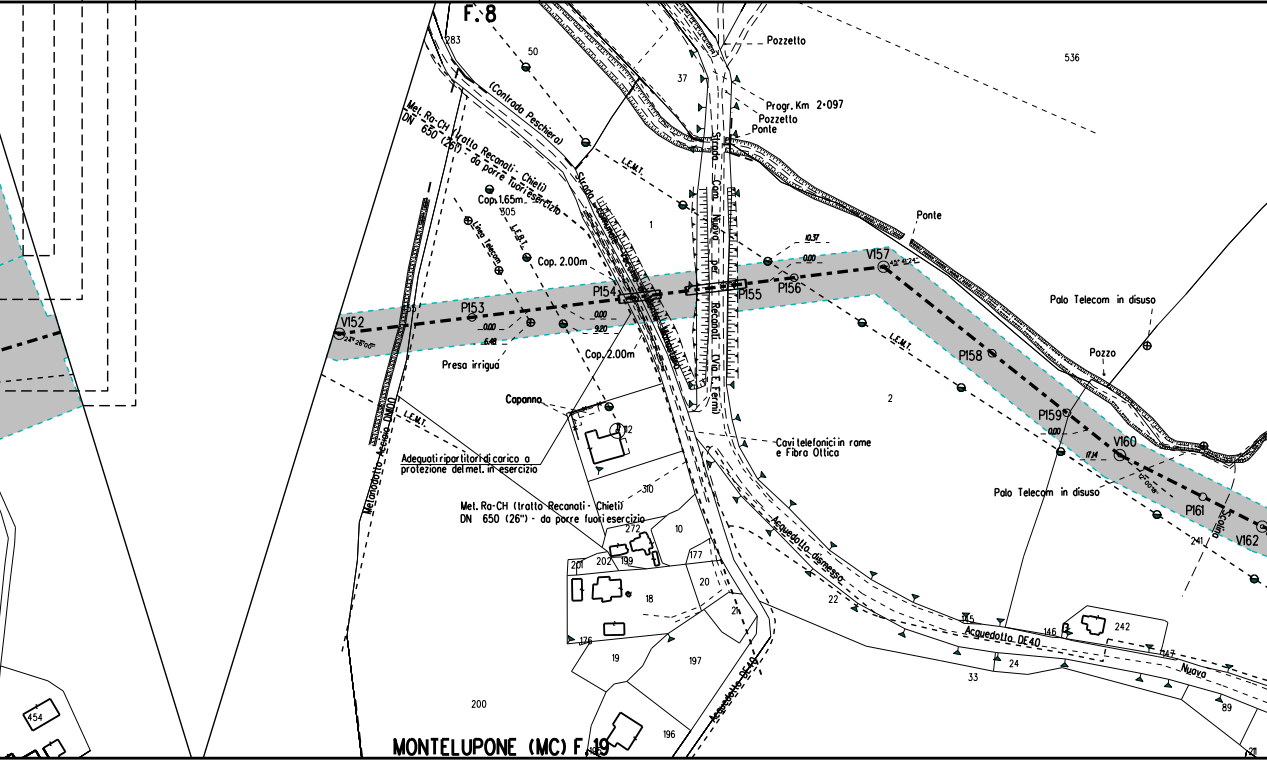
F.8
283
50
37
Pozzetto
Progr. Km 2+097
Pozzetto
Ponte
536
Met. Ra-CH (tratto Recanati - Chieti) DN 650 (26") da porre fuori esercizio
(Contrada Peschiera)
L.E.M.T.
Strada Com. Nuova
Recanati - (Via E. Fermi)
Cop.1.65m
305
Linea Telecom
L.E.B.T.
Cop. 2.00m
1
10.57
0.00
V157
Ponte
V152
P153
P154
P155
P156
0.00
9.20
6.48
Cop. 2.00m
Presa irrigua
P158
Palo Telecom in disuso
Pozzo
Capanno
2
P159
V160
Cavi telefonici in rame e Fibra Ottica
Adeguati ripartitori di carico a protezione del met. in esercizio
L.E.M.T.
Met. Ra-CH (tratto Recanati - Chieti) DN 650 (26") - da porre fuori esercizio
310
272
10
Acquedotto dismesso
Palo Telecom in disuso
P161
241
V162
201
202
199
177
20
18
21
22
146
242
176
Acquedotto DE40
24
33
147
Nuova
19
197
89
200
196
454
MONTELUPONE (MC) F.19

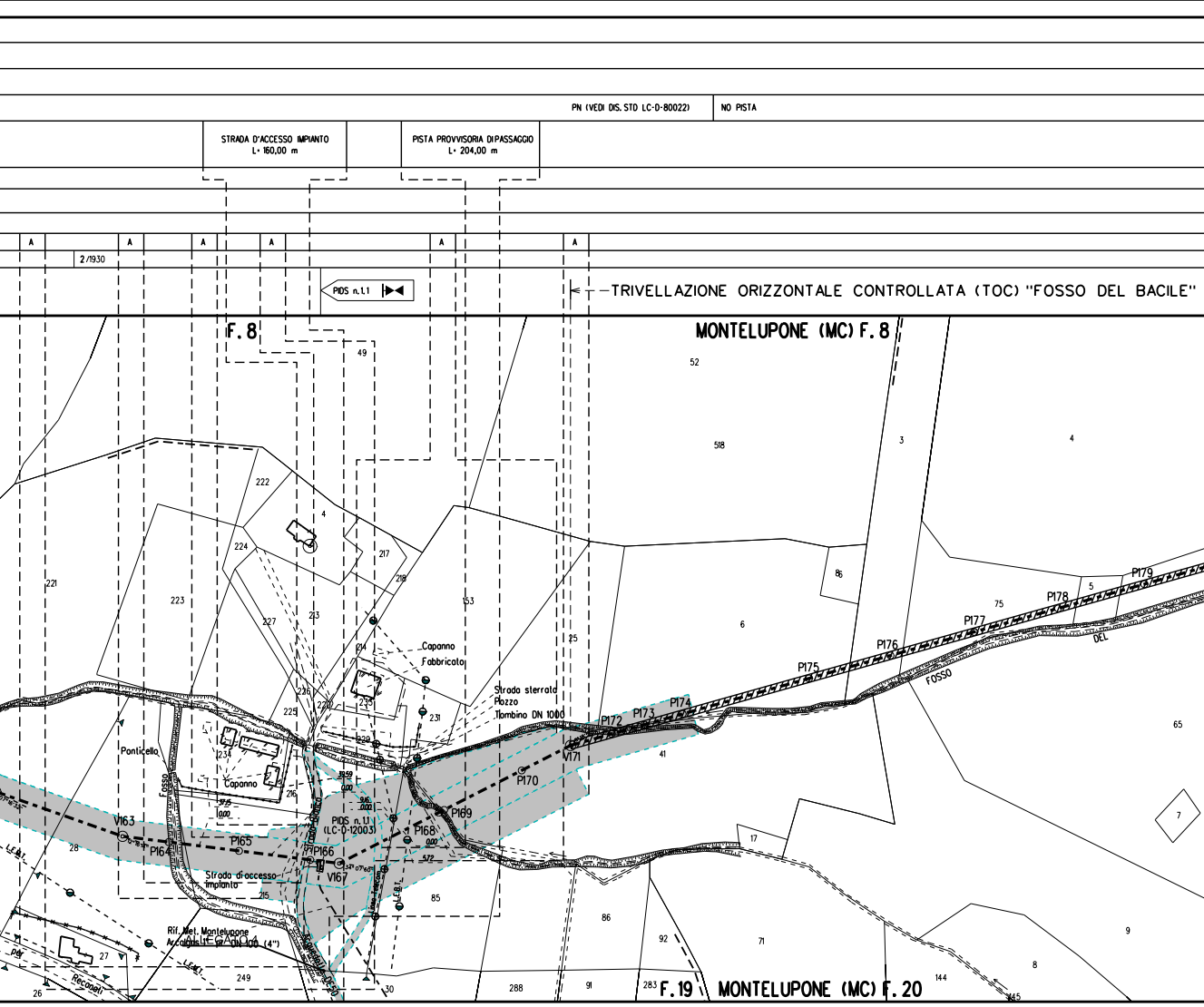
PN (VEDI DIS. STD LC-D-80022)
NO PISTA
STRADA D'ACCESSO IMPIANTO
L= 160,00 m
PISTA PROVVISORIA DI PASSAGGIO
L= 204,00 m
A
A
A
A
A
A
2/1930
PIDS n. 1.1
TRIVELLAZIONE ORIZZONTALE CONTROLLATA (TOC) "FOSSO DEL BACILE"
F. 8
MONTELUPONE (MC) F. 8
49
52
518
3
4
222
4
224
217
218
221
223
227
213
153
214
Capanno
Fabbricato
Strada sterrata
Pozzo
Tombino DN 1000
25
86
75
5
6
P179
P178
P177
P176
P175
P174
P173
P172
226
225
220
233
231
229
V171
41
P170
Ponticello
234
Capanno
216
Fosso
39,59
0,00
9,16
0,00
37,15
0,00
PIDS n. 1.1
(LC-D-12003)
P169
P168
0,00
5,72
V163
P164
P165
P166
V167
28
Strada di accesso impianto
215
85
L.E.B.T.
L.E.B.T.
Linea Telecom
Strada Bianca
Rif. Met. Montelupone
Arcalgas 1ª sp. DN 100 (4")
ALLEGATO 4
Acquedotto DE50
27
per
Recanati
26
249
30
288
91
283
86
92
71
F. 19
MONTELUPONE (MC) F. 20
144
145
17
9
8
7
65
FOSSO
DEL

NO PISTA	PN (VEDI DIS. STD LC-D-80022)	
	PISTA PROVVISORIA DI PASSAGGIO L= 206,00 m	
	A	
		2/1930

L=480.90m

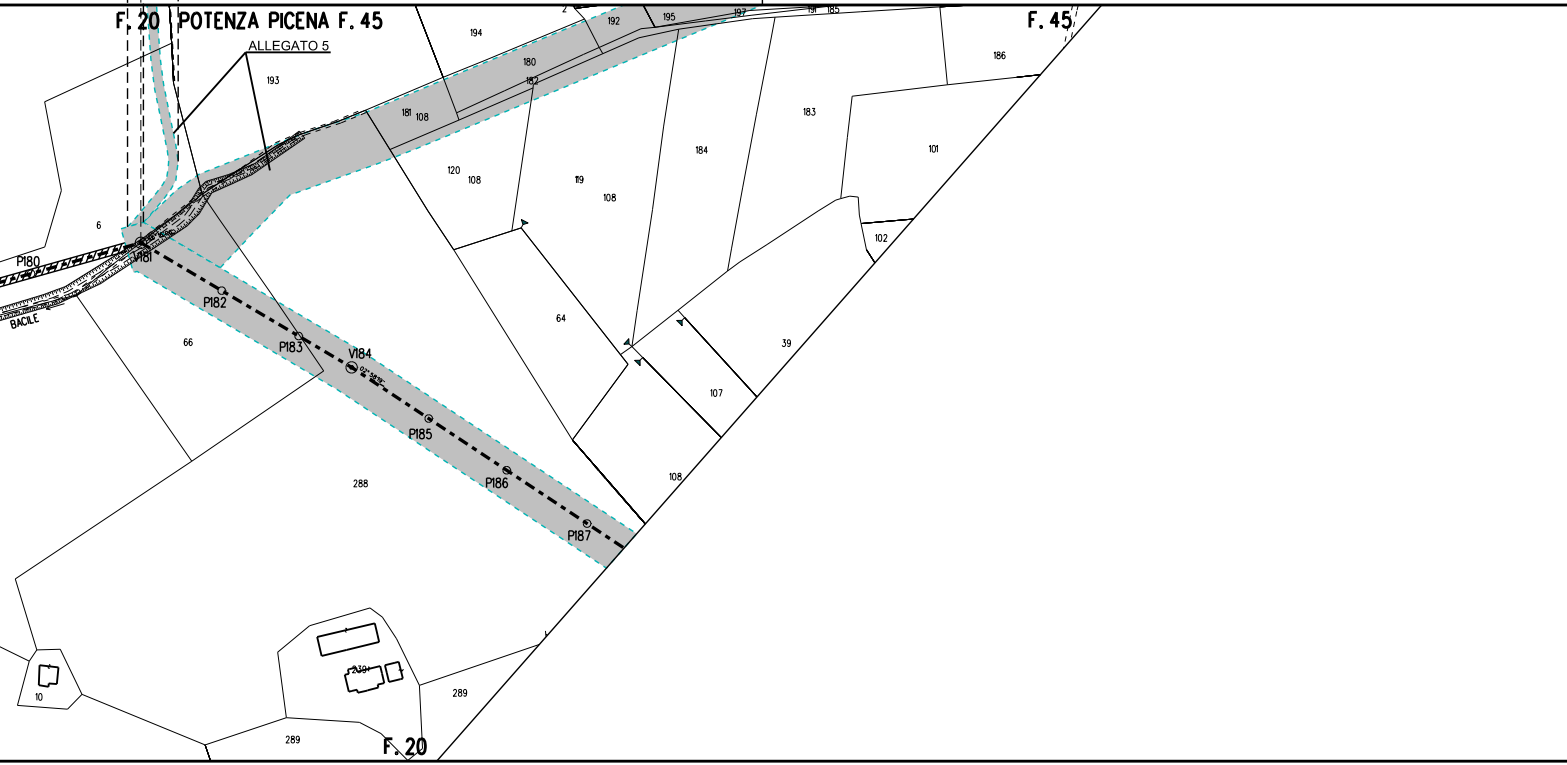
F. 20
POTENZA PICENA F. 45
ALLEGATO 5
F. 45
F. 20
P180
BACILE
V181
P182
P183
V184
P185
P186
P187
2
192
195
197
191
185
194
186
180
182
193
181
108
183
184
101
120
108
119
108
6
102
64
39
66
107
108
288
289
289
10
239

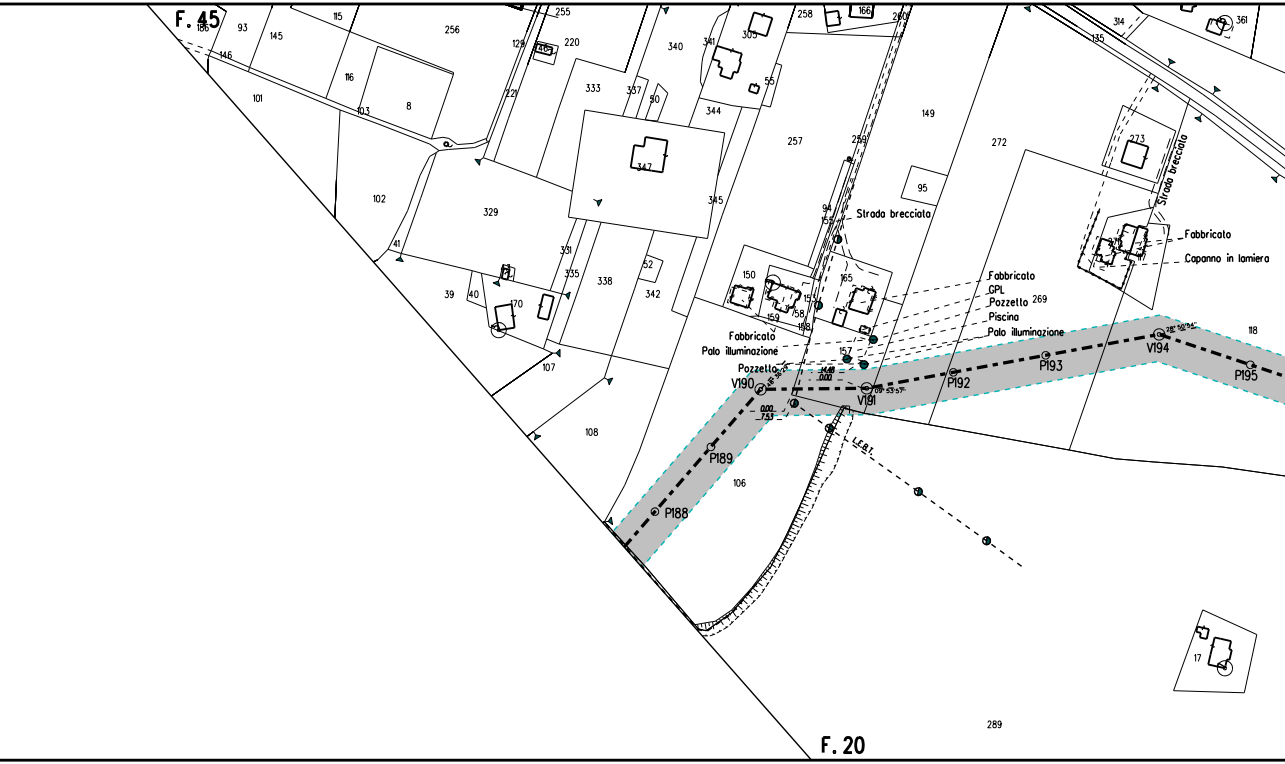
F. 45
F. 20
Strada brecciata
Strada brecciata
Fabbricato
Capanno in lamiera
Fabbricato
GPL
Pozzetto
Piscina
Palo illuminazione
Fabbricato
Palo illuminazione
Pozzetto
V190
V191
P192
P193
V194
P195
P189
P188
L.E.B.T.
14.18
0.00
0.00
7.53
69°53'57"
28°50'34"
186
93
145
115
256
255
220
129
146
101
116
103
8
221
333
337
50
340
341
305
55
344
347
258
166
260
257
259
149
272
314
135
361
273
95
94
155
345
102
329
41
331
335
338
52
342
39
40
170
107
108
106
150
159
153
158
158
165
157
269
274
118
17
289

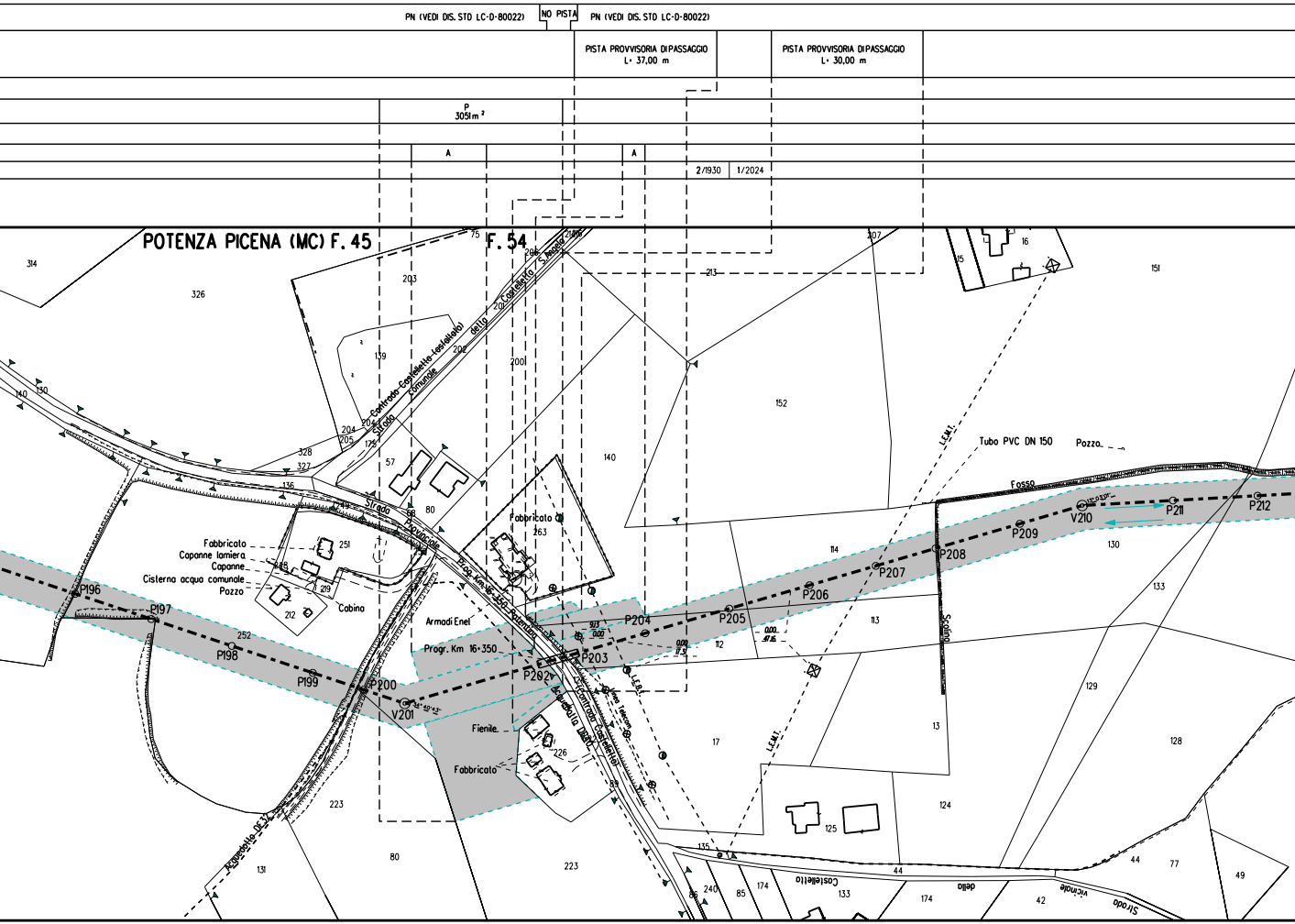
PN (VEDI DIS. STD LC-D-80022)
NO PISTA
PN (VEDI DIS. STD LC-D-80022)
PISTA PROVVISORIA DI PASSAGGIO L= 37,00 m
PISTA PROVVISORIA DI PASSAGGIO L= 30,00 m
P
3051m²
A
A
2/1930
1/2024
POTENZA PICENA (MC) F. 45
F. 54
Strada comunale della Contrada Castelletto (asfaltata)
Contrada Castelletto S. Angelo
Strada Provinciale
Prog. Km 16+350 Potentina
Fabbricato
Capanne lamiera
Capanne
Cisterna acqua comunale
Pozzo
Cabina
Fabbricato
Armadi Enel
Progr. Km 16+350
Fienile
Fabbricato
Acquedotto DE 32
Acquedotto DN 20
(Contrada Castelletto)
Linea Telecom
L.E.B.T.
L.E.M.T.
L.E.M.T.
Tubo PVC DN 150
Pozzo
Fosso
Scolina
Strada vicinale della Castelletto
P196
P197
P198
P199
P200
V201
P202
P203
P204
P205
P206
P207
P208
P209
V210
P211
P212
9,13
0,00
0,00
17,3
0,00
47,16
314
326
140
130
75
203
201
202
139
200
206
207
213
152
151
15
16
204
205
175
328
327
136
57
80
68
140
263
251
248
219
212
252
226
223
80
131
223
17
112
113
114
130
133
129
128
13
124
125
135
44
240
86
85
174
133
174
42
44
77
49
89

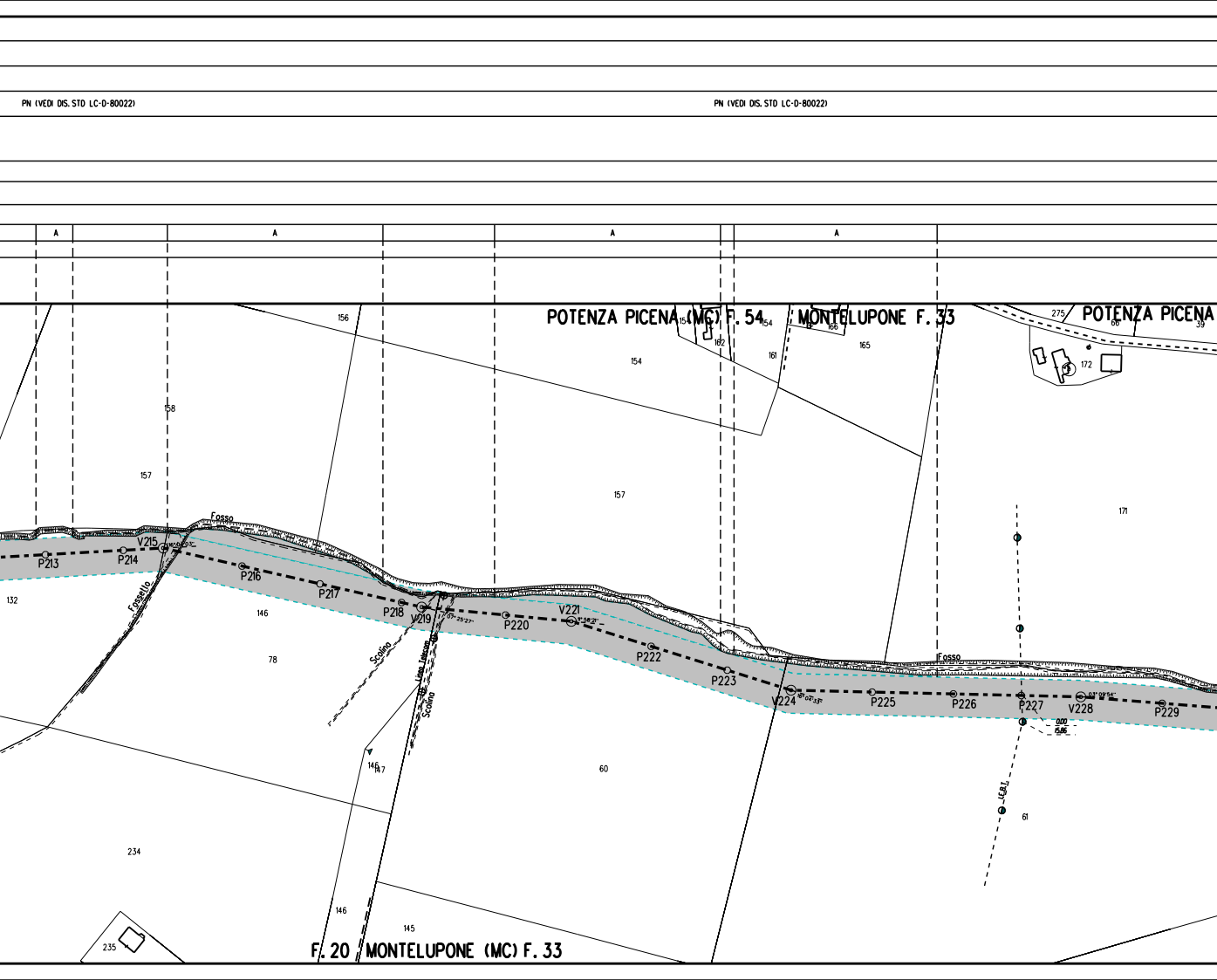
PN (VEDI DIS. STO LC-D-80022)
PN (VEDI DIS. STO LC-D-80022)
A
A
A
A
POTENZA PICENA (MC) F. 54
MONTELUPONE F. 33
POTENZA PICENA
F. 20 MONTELUPONE (MC) F. 33
Fosso
Fossello
Scolina
Linea Telecom
Scolina
Fosso
P213
P214
V215
P216
P217
P218
V219
P220
V221
P222
P223
V224
P225
P226
P227
V228
P229
156
154
154
162
161
166
165
275
66
39
172
158
157
157
171
132
146
78
60
61
146
147
234
146
145
235

PN (VEDI DIS. STO LC-D-80022)

PN (VEDI DIS. STO LC-D-80022)

PISTA PROVVISORIA DI PASSAGGIO
L= 118,00 m

A

A

1/2024

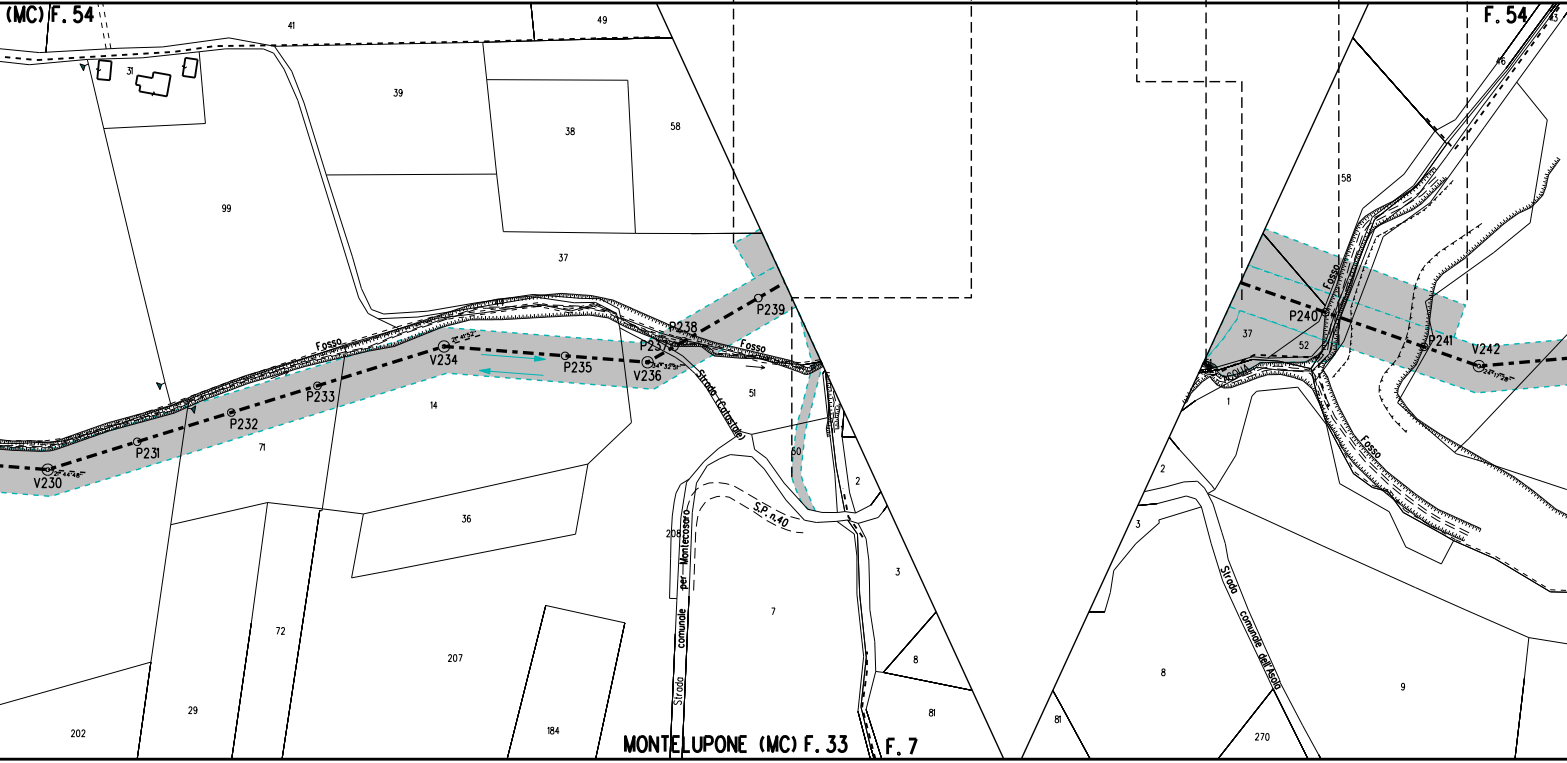
(MC) F. 54
F. 54
41
49
31
39
38
58
99
37
Fosso
P239
P238
P237
V234
P235
V236
V230
P231
P232
P233
14
71
51
Strada (Catastale)
50
S.P. n.40
208
Strada comunale per Montecosaro
36
2
3
7
72
207
8
81
29
202
184
MONTELUPONE (MC) F. 33
F. 7
46
43
58
Fosso
P240
37
52
P241
V242
1
2
3
Fosso
Strada comunale dell'Asola
8
9
81
270

PN (VEDI DIS. STD LC-D-80022)

PN (VEDI DIS. STD LC-D-80022)

PRI (VEDI DIS. STD LC-D-80022)

PR (VEDI DIS. STD LC-D-800

1/2024 | 2/1320

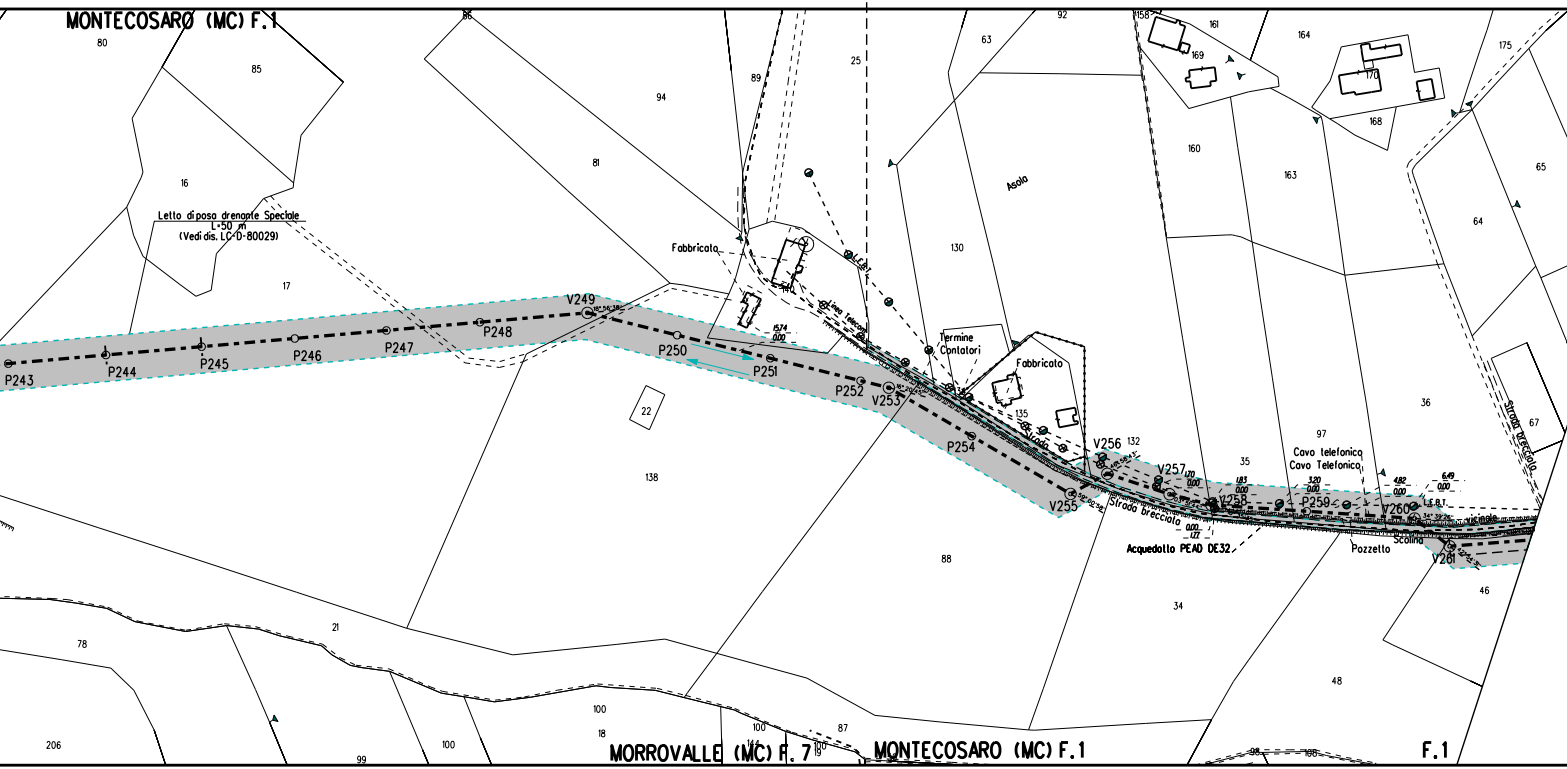
MONTECOSARO (MC) F.1
Letto di posa drenante Speciale
L=50 m
(Vedi dis. LC-D-80029)
Fabbricato
Fabbricato
Termine
Contatori
Linea Telecom
L.E.B.T.
L.E.B.T.
Asola
Strada
Strada brecciata
Strada brecciata
vicinale
Acquedotto PEAD DE32
Cavo telefonico
Cavo Telefonico
Pozzetto
Scolina
1574
0.00
1.70
0.00
1.83
0.00
3.20
0.00
4.82
0.00
6.49
0.00
0.00
1.77
P243
P244
P245
P246
P247
P248
V249
P250
P251
P252
V253
P254
V255
V256
V257
V258
P259
V260
V261
80
85
86
16
17
81
94
89
25
140
22
138
130
92
63
158
161
169
164
170
168
175
160
163
65
64
135
132
97
35
36
67
34
88
46
48
21
78
206
99
100
100
18
100
14
87
19
98
108
MORROVALLE (MC) F. 7
MONTECOSARO (MC) F.1
F.1

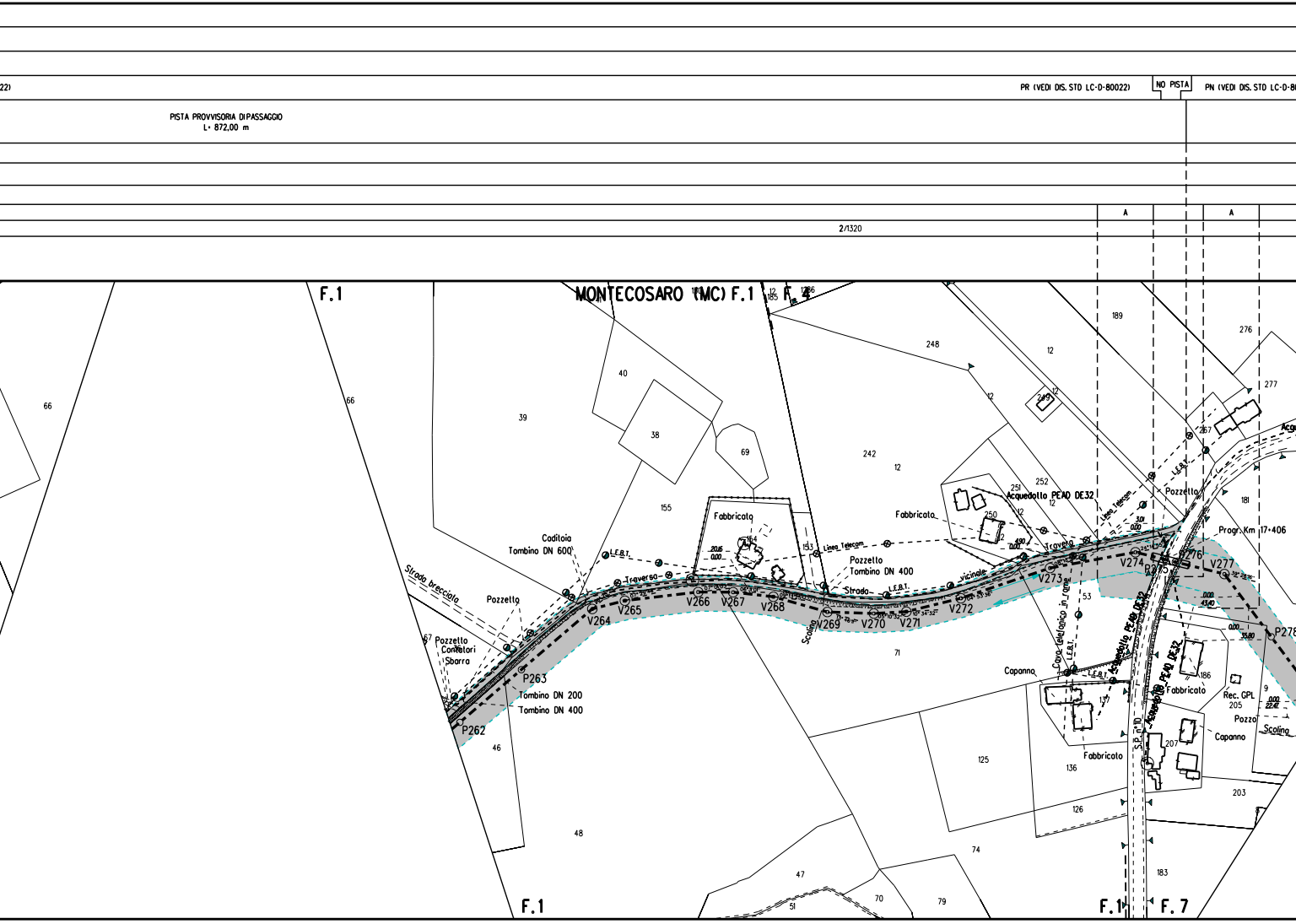
22)
PR (VEDI DIS. STD LC-D-80022)
NO PISTA
PN (VEDI DIS. STD LC-D-8
PISTA PROVVISORIA DI PASSAGGIO
L= 872,00 m
A
A
2/1320
F.1
MONTECOSARO (MC) F.1
F. 4
F.1
F.1
F. 7
66
66
39
40
38
69
155
248
12
12
249
12
242
12
251
252
250
12
12
Acquedotto PEAD DE32
Fabbricato
Fabbricato
Caditoia
Tombino DN 600
L.E.B.T.
Traversa
154
20,16
0,00
153
Linea Telecom
Pozzetto
Tombino DN 400
Strada
L.E.B.T.
vicinale
4,90
0,00
Travera
Linea Telecom
3,01
0,00
L.E.B.T.
Pozzetto
267
277
181
Progr. Km 17+406
189
276
Strada brecciata
Pozzetto
67
Pozzetto
Contatori
Sbarra
P262
P263
Tombino DN 200
Tombino DN 400
46
V264
V265
V266
V267
V268
Scolino
V269
V270
V271
V272
V273
V274
P275
P276
V277
P278
0,00
43,40
0,00
35,80
0,00
22,47
53
71
Cavo telefonico in rame
L.E.B.T.
L.E.B.T.
Acquedotto PEAD DE32
Acquedotto PEAD DE32
S.P. n°10
Capanno
137
Fabbricato
186
Fabbricato
Rec. GPL
205
9
Pozzo
Capanno
Scolina
207
136
Fabbricato
125
203
126
74
48
47
70
79
51
183

0022)

PN (VEDI DIS. STD LC-D-80022)

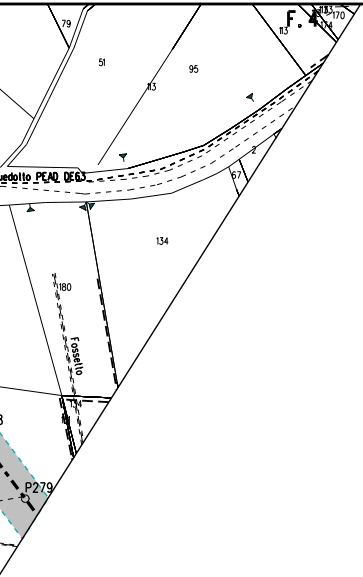
F. 4
79
51
95
113
113
183
170
174
2
67
uedotto PEAD DE63
134
180
Fossetto
134
113
3
P279

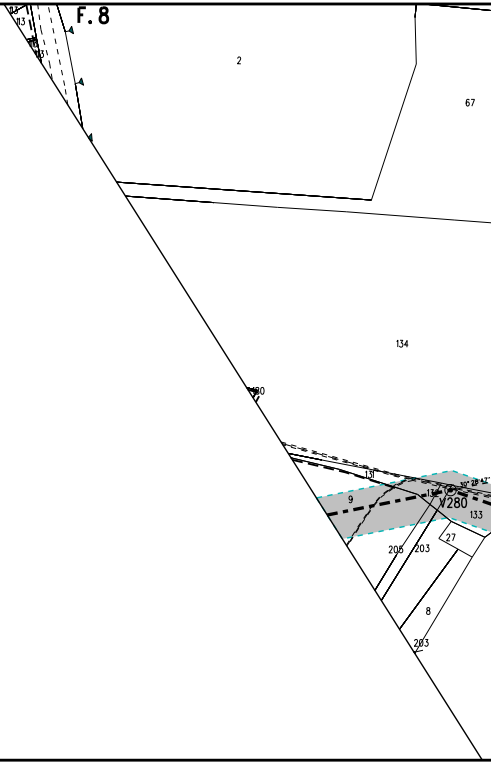
113
113
113
113
F. 8
2
67
134
180
131
132
9
V280
133
27
205
203
8
203

PN (VEDI DIS. STD LC-D-80022) PN (VEDI DIS. STD LC-D-80022)

P
2880 m²

A

2/1320 1/1031

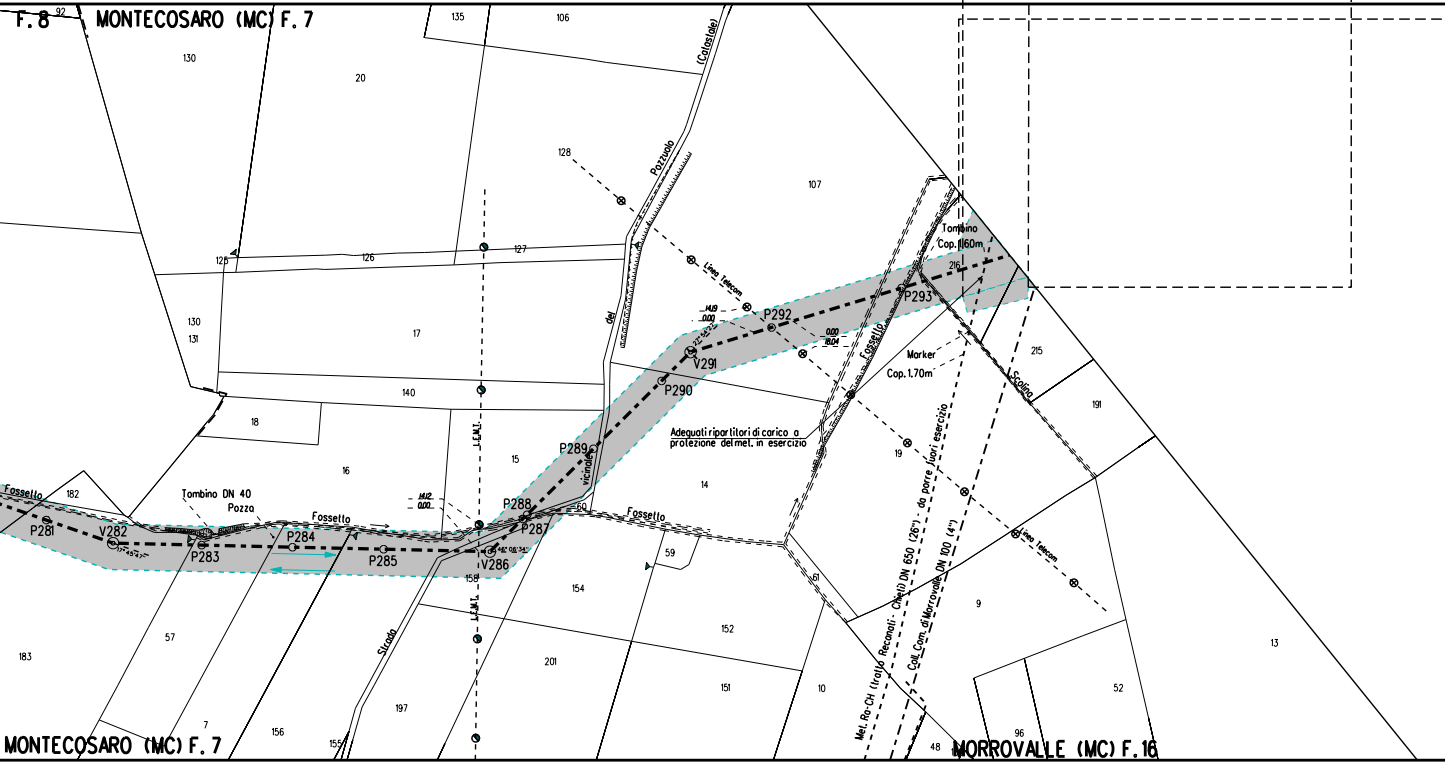
F. 8
92
MONTECOSARO (MC) F. 7
135
106
130
20
(Calstale)
128
Pozzuolo
107
Tombino
Cop. 1.60m
216
126
127
125
Linea Telecom
14.19
0.00
P292
P293
22°54'22"
0.00
18.04
130
131
17
del
V291
215
P290
Marker
Cop. 1.70m
Scolina
Fossello
191
140
18
L.E.M.T.
Adeguati ripartitori di carico a
protezione del met. in esercizio
P289
16
15
vicinale
14
19
Fossello
182
Tombino DN 40
Pozza
14.12
0.00
P288
60
Fossello
Met. Ro-CH (tratto Recanati - Chieti) DN 650 (26") - da porre fuori esercizio
Coll. Com. di Morrovalle DN 100 (4")
Linea Telecom
P281
V282
Fossello
P284
P287
46°06'34"
59
P283
P285
V286
158
61
9
154
13
183
57
Strada
201
152
L.E.M.T.
52
151
10
7
156
197
155
96
48
MONTECOSARO (MC) F. 7
MORROVALLE (MC) F. 16

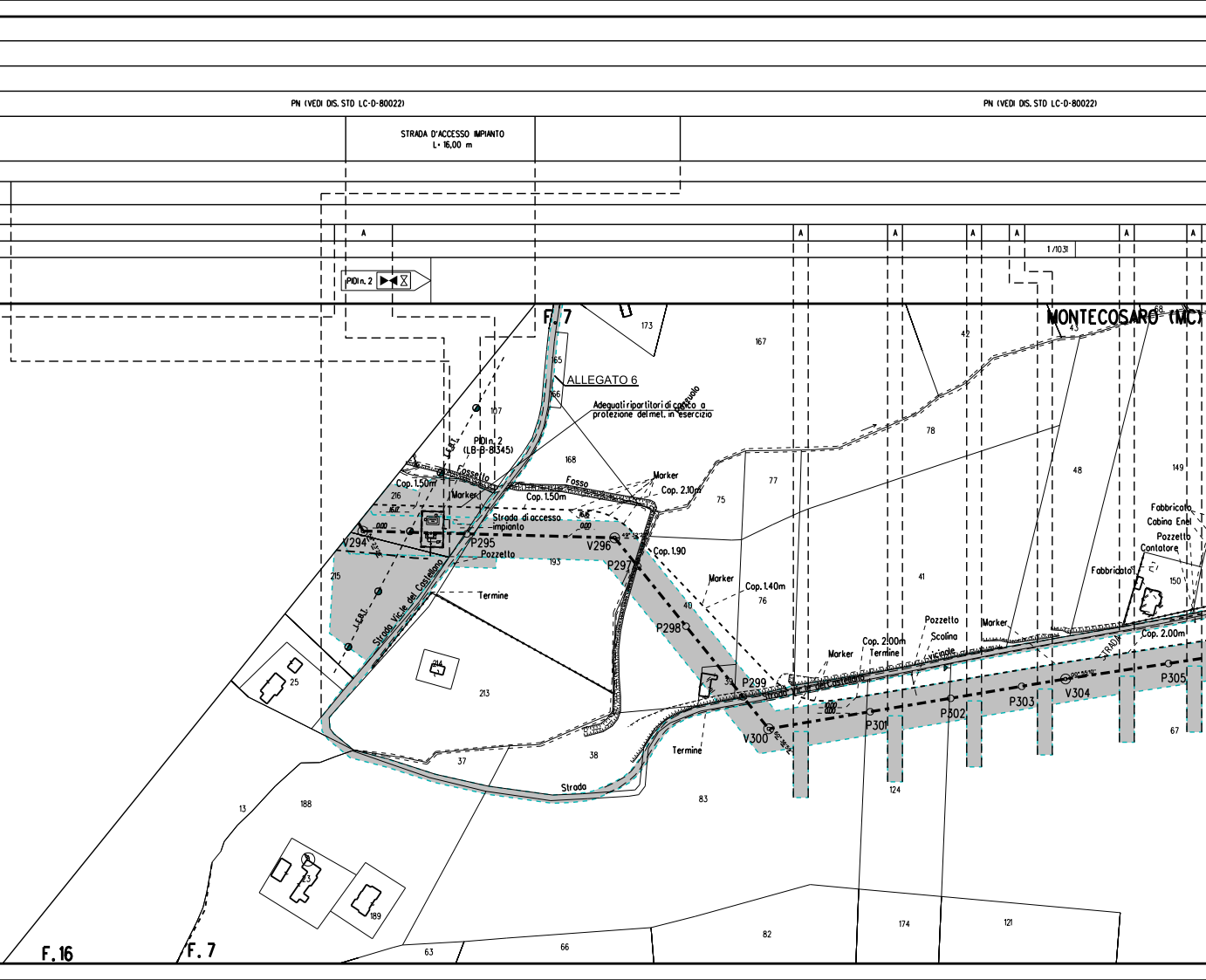
PN (VEDI DIS. STO LC-D-80022)
PN (VEDI DIS. STO LC-D-80022)
STRADA D'ACCESSO IMPIANTO
L= 16,00 m
A
1/1031
PIDI n. 2
F. 7
MONTECOSARO (MC)
ALLEGATO 6
Adeguati ripartitori di carico a protezione del met. in esercizio
PIDI n. 2
(LB-B-81345)
Fossetto
Fosso
Cop. 1.50m
Cop. 1.50m
Cop. 2.10m
Cop. 1.90
Cop. 1.40m
Cop. 2.00m
Cop. 2.00m
Marker
Strada di accesso impianto
Pozzetto
Termine
Strada Vic.le del Castellano
Strada
Scolina
Fabbricato
Cabina Enel
Pozzetto
Contatore
V294
P295
V296
P297
P298
P299
V300
P301
P302
P303
V304
P305
173
167
42
43
78
48
149
107
165
166
168
77
75
41
150
216
215
193
40
76
39
214
213
25
37
38
83
67
124
13
188
189
82
174
121
63
66
F. 16
F. 7

PN (VEDI DIS. STD LC-D-80022)

PN (VEDI DIS. STD LC-D-80022)

ADEGUAMENTO STRADA ESISTENTE
L= 3063,00 m

A	A	2/463	A	1/2736	A	A	A

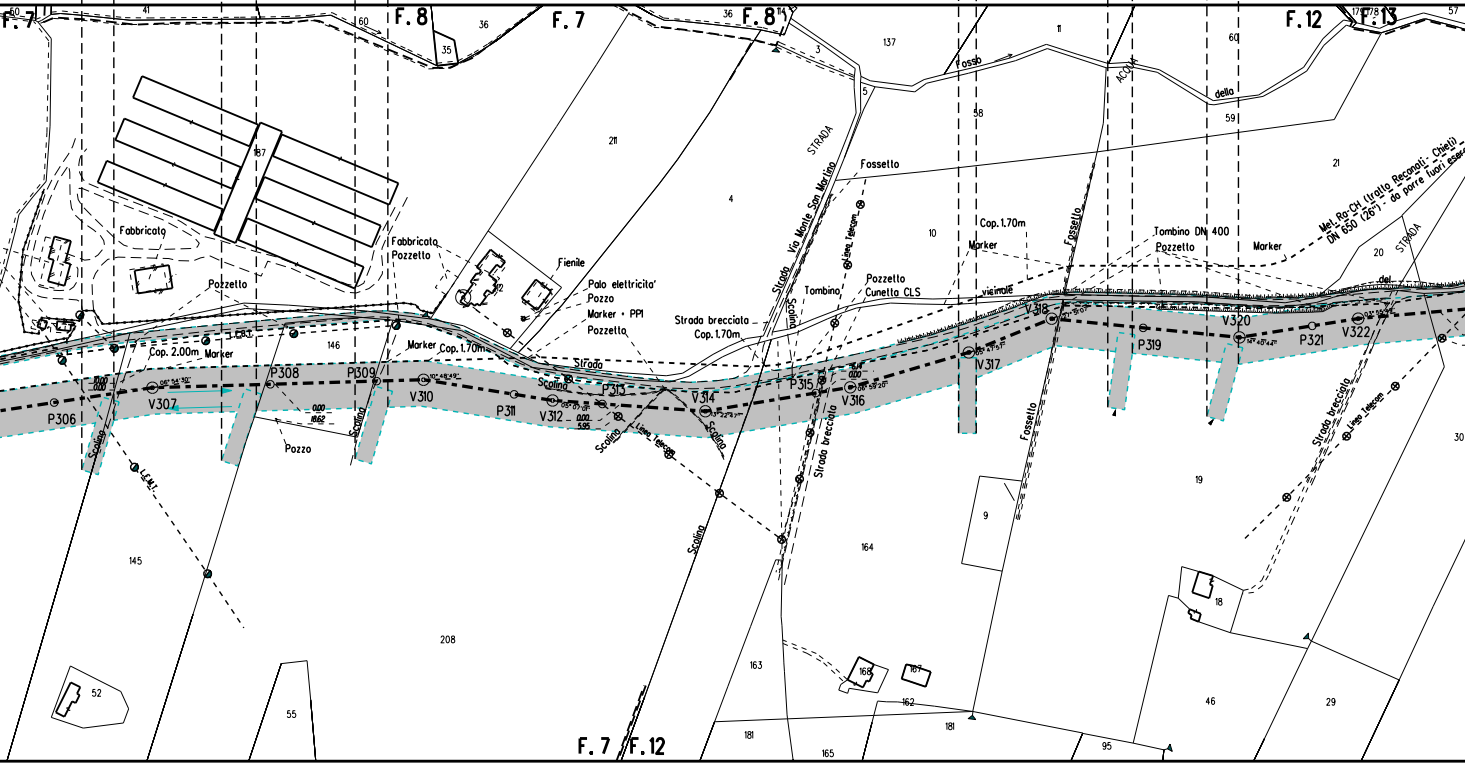
F. 7
60
41
60
F. 8
36
35
F. 7
36
F. 8
114
3
137
5
Fosso
11
ACQUA
della
60
59
F. 12
179
178
F. 13
57
58
187
211
STRADA
Fossello
4
Strada Via Monte San Martino
Linea Telecom
10
21
Fabbricato
Fabbricato
Pozzetto
Fienile
Pozzetto
Palo elettricita'
Pozzo
Marker + PP1
Pozzetto
Strada brecciata
Cop. 1.70m
Tombino
Pozzetto
Cunetta CLS
Cop. 1.70m
Marker
vicinale
Fossello
Tombino DN 400
Pozzetto
Marker
Met. Ra-CH (tratto Recanati - Chieti) DN 650 (26") - da porre fuori eserc
20
STRADA
del
L.E.M.T.
146
Cop. 2.00m
Marker
Marker
Cop. 1.70m
Strada
Scolina
P306
V307
06° 54' 30"
10.00
0.00
P308
0.00
18.62
P309
V310
10° 48' 49"
P311
V312
03° 07' 01"
0.00
5.95
P313
V314
13° 22' 47"
P315
8.10
0.00
V316
06° 59' 20"
V317
03° 47' 57"
V318
V320
14° 40' 44"
P319
P321
V322
Scolina
Pozzo
Scolina
Scolina
Scolina
Linea Telecom
Scolina
Scolina
Strada brecciata
Fossello
Strada brecciata
Linea Telecom
L.E.M.T.
145
208
164
9
19
30
18
52
55
163
168
167
162
46
29
181
181
165
95
F. 7
F. 12

PN (VEDI DIS. STD LC-D-80022)

A

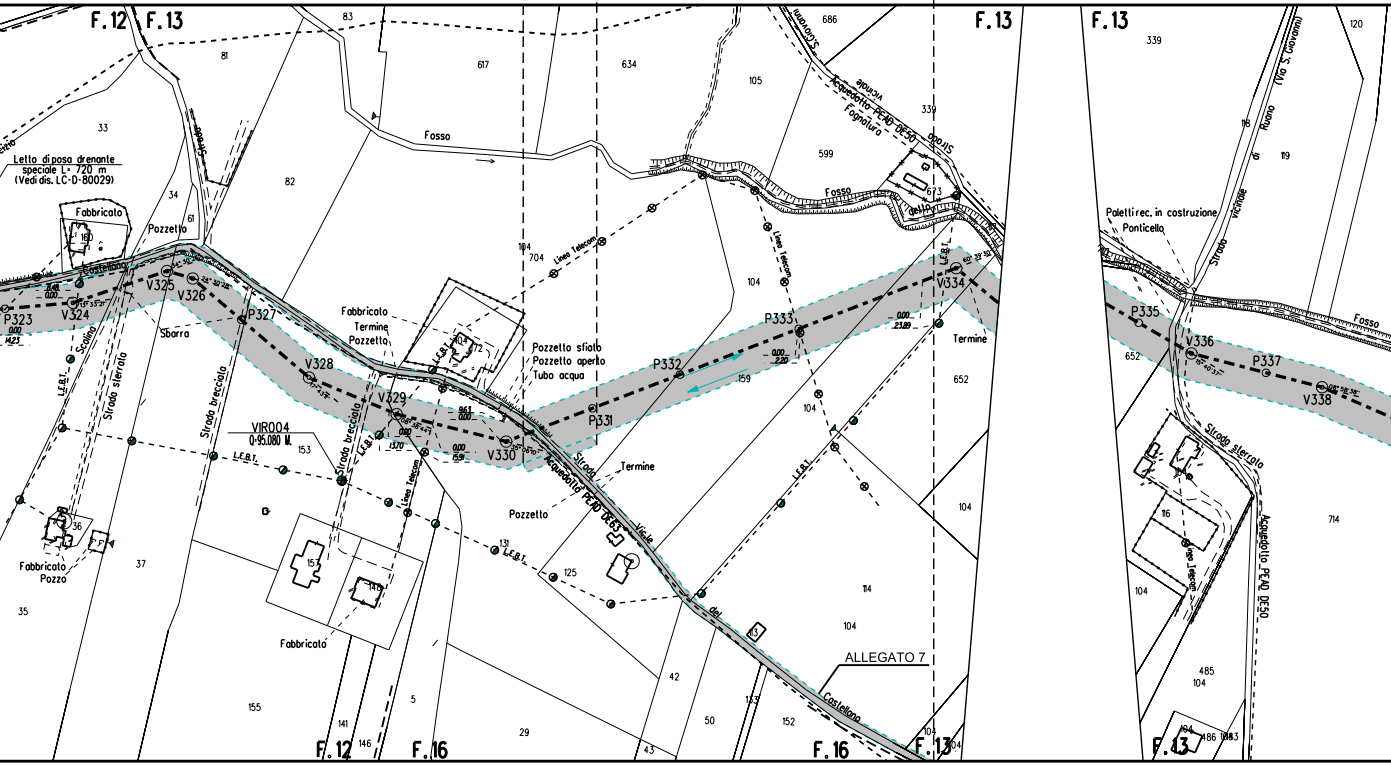
F.12
F.13
F.13
F.13
F.12
F.16
F.16
F.13
F.13
Letto di posa drenante
speciale L= 720 m
(Vedi dis. LC-D-80029)
Fabbricato
Pozzetto
Sbarra
Strada sterrata
Strada brecciata
Strada brecciata
Fosso
Linea Telecom
Acquedotto PEAD DE50
Fognatura
Strada Vicinale S.Giovanni
Fosso
Fabbricato
Termine
Pozzetto
Pozzetto sfiato
Pozzetto aperto
Tubo acqua
Strada Vicinale del Castellano
Acquedotto PEAD DE63
Termine
Pozzetto
Fabbricato
Pozzo
Fabbricato
VIR004
0+95.080 M.
L.F.B.T.
L.F.B.T.
Termine
ALLEGATO 7
Paletti rec. in costruzione
Ponticello
Strada Vicinale di Ruano (Via S. Giovanni)
Strada sterrata
Acquedotto PEAD DE50
Fosso
P323
V324
V325
V326
P327
V328
V329
V330
P331
P332
P333
V334
P335
V336
P337
V338
0.00
21.89
0.00
2.20
0.00
1.59
0.00
1.370
83
81
33
34
61
160
82
617
634
105
686
599
339
673
104
704
104
159
104
652
153
157
146
36
37
35
155
141
146
5
29
131
125
42
50
43
133
152
114
104
104
104
120
339
118
119
652
116
104
485
104
714
186

PN (VEDI DIS. STD LC-D-80022) PN (VEDI DIS. STD LC-D-80022)

A

1/2736

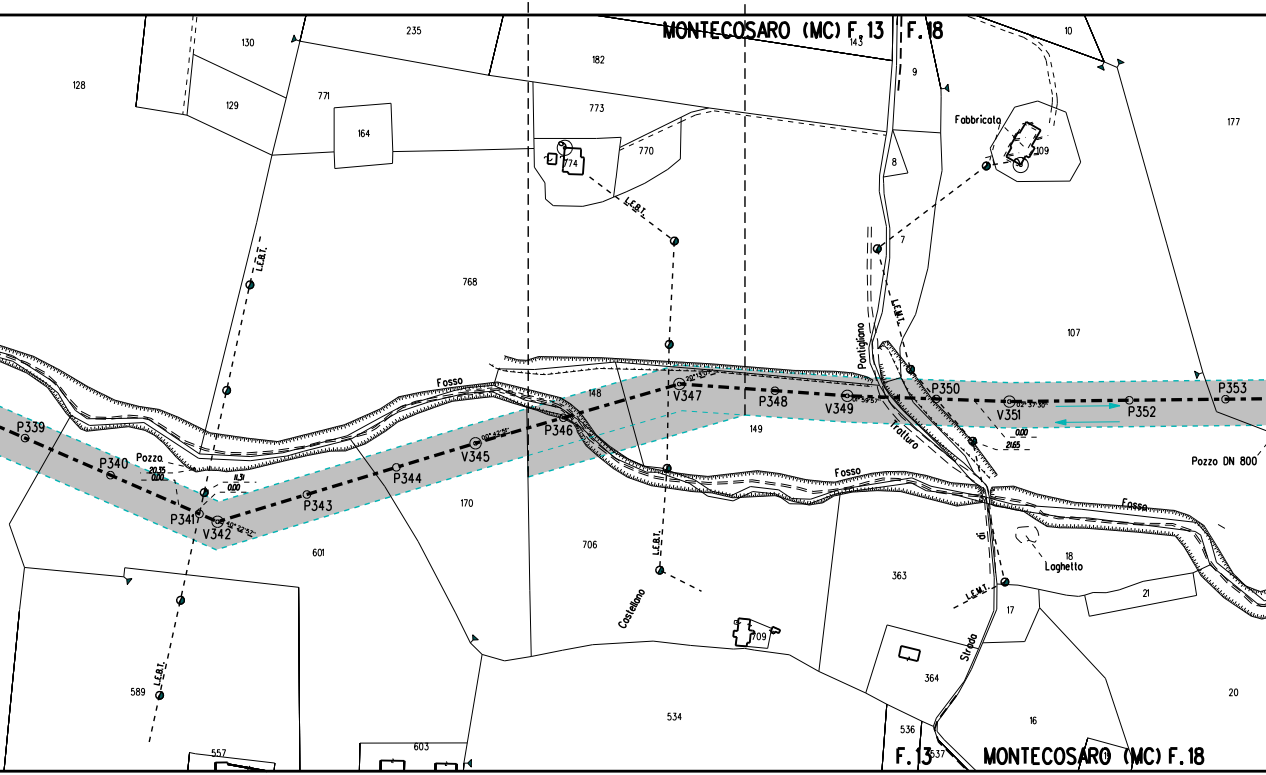

MONTECOSARO (MC) F.13
F.18
130
235
182
143
10
9
128
129
771
164
773
774
770
Fabbricato
109
177
8
L.E.B.T.
L.E.B.T.
7
768
L.E.M.T.
Pontigliano
107
Fosso
148
P350
P353
P339
V347
P348
V349
V351
P352
P340
Pozzo
20,35
0,00
P346
149
V345
P344
11,31
0,00
Tratturo
0,00
21,65
Pozzo DN 800
Fosso
P341
V342
P343
170
Fosso
601
706
L.E.B.T.
363
di
18
Loghetto
L.E.M.T.
21
Castellano
709
17
Strada
589
L.E.B.T.
364
20
534
16
557
603
536
F.13
537
MONTECOSARO (MC) F.18

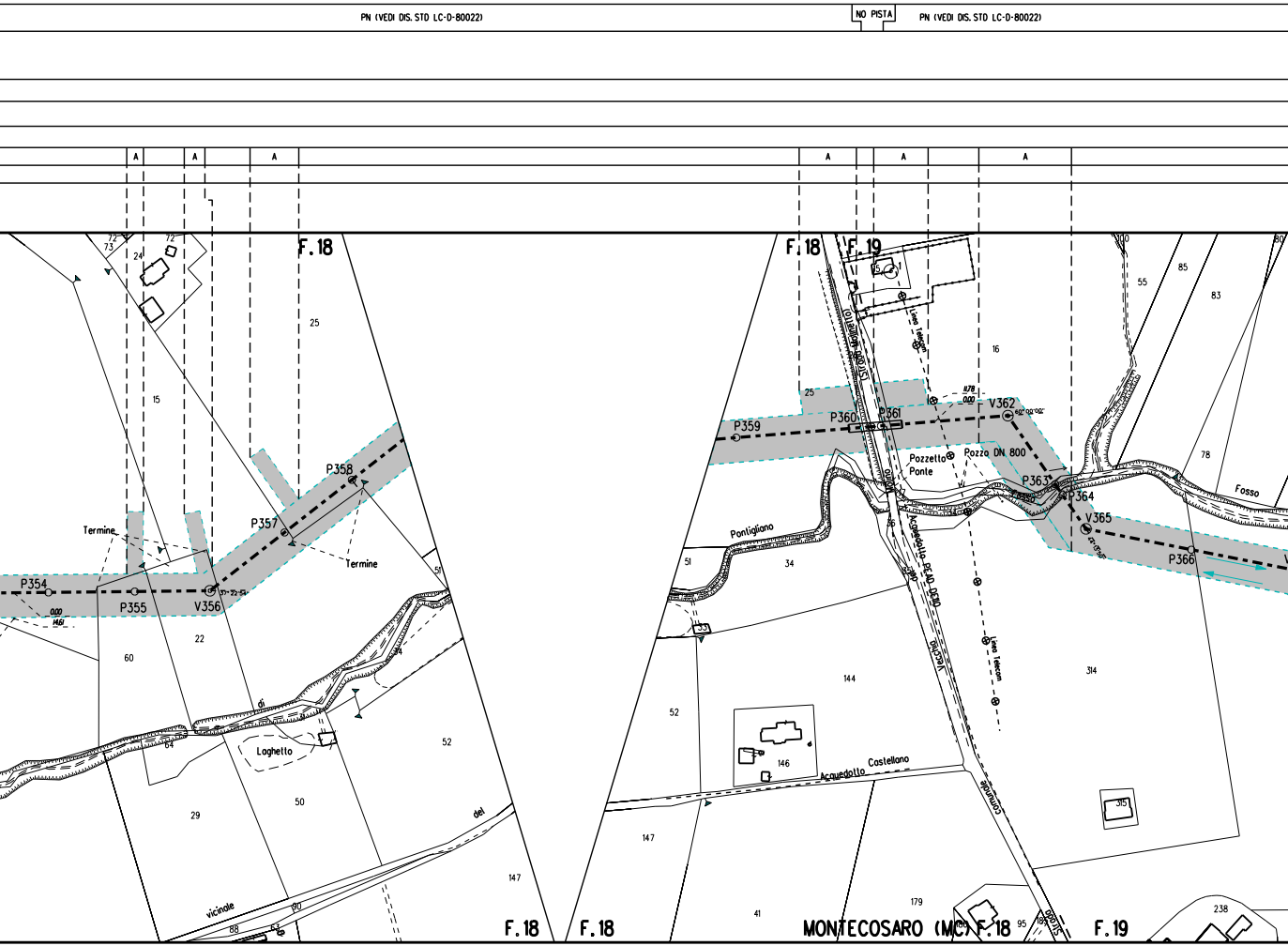

PN (VEDI DIS. STD LC-D-80022)
NO PISTA
PN (VEDI DIS. STD LC-D-80022)
A
A
A
A
A
A
F. 18
F. 18
F. 19
F. 18
F. 18
MONTECOSARO (MC)
F. 18
F. 19
P354
P355
V356
P357
P358
P359
P360
P361
V362
P363
P364
V365
P366
Termine
Termine
Laghetto
Pontigliano
Pozzetto Ponte
Pozzo DN 800
Linea Telecom
Linea Telecom
Acquedotto PEAD DE110
Acquedotto Castellano
Fosso
vicinale
del
di
Comunale
72
73
24
72
15
25
22
60
64
29
50
52
147
51
90
88
16
55
85
83
78
34
51
52
33
144
146
147
41
179
95
314
315
238

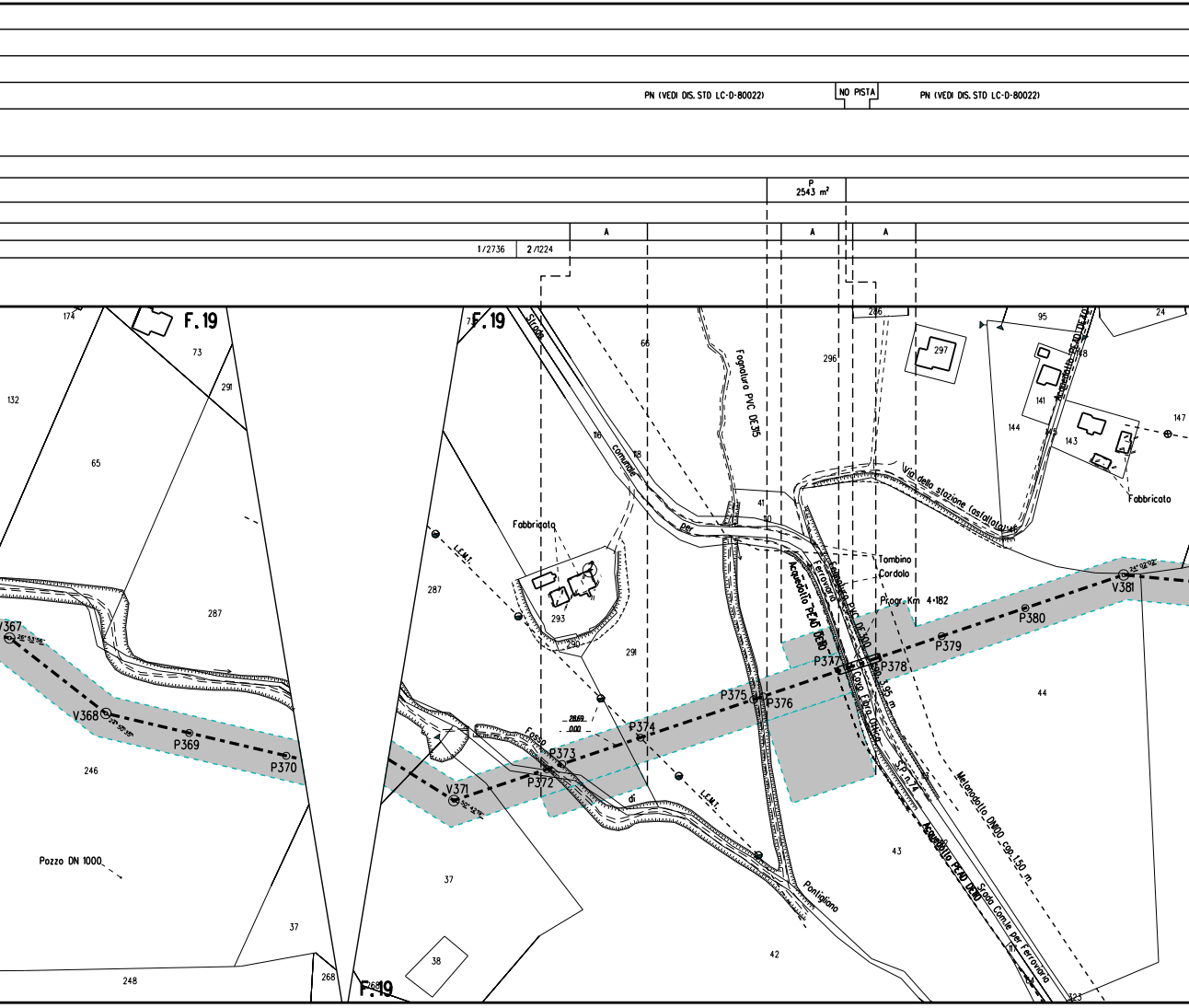
PN (VEDI DIS. STD LC-D-80022)
NO PISTA
PN (VEDI DIS. STD LC-D-80022)
P
2543 m²
A
A
A
1/2736
2/1224
F.19
F.19
F.19
174
73
132
291
65
287
246
V367
V368
P369
P370
Pozzo DN 1000
248
268
37
37
38
287
Strada
comunale
per
116
118
66
Fabbricato
293
290
291
L.E.M.I.
Fosso
di
Pontigliano
2869
000
P371
V371
P372
P373
P374
L.E.M.I.
42
Fognatura PVC DE315
296
286
41
110
Acquedotto PEAD DE110
Ferroviario
Fognatura PVC DE300
Cavo Fibra Ottica
S.P. n.74
3.95 m
P375
P376
P377
P378
Tombino
Cordolo
Progr. Km 4+182
P379
P380
V381
297
95
24
141
144
143
147
148
Acquedotto PEAD DE40
Via della stazione (asfaltata)
Fabbricato
44
43
Acquedotto PEAD DE110
Metanodotto DN100 cop. 1.50 m
Strada Comle per Ferrovia
323

PN (VEDI DIS. STD LC-D-80022)

2 /1224

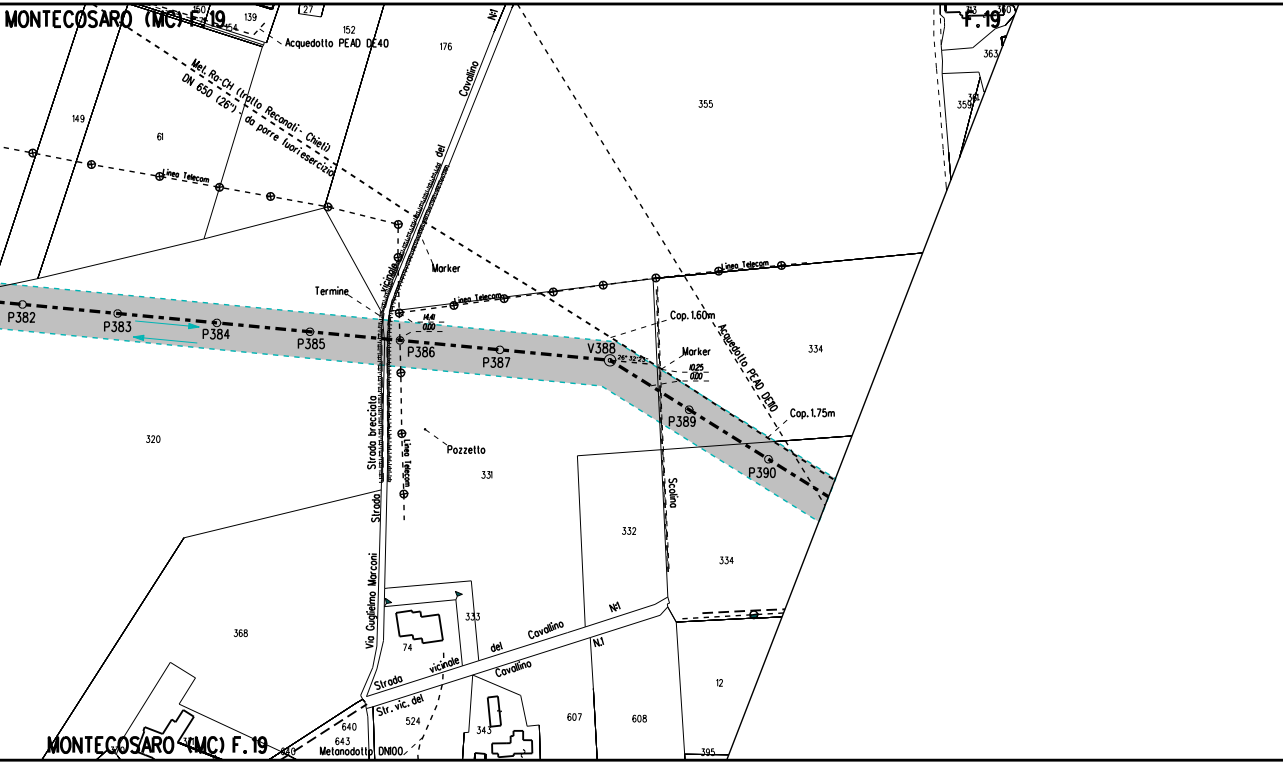
MONTECOSARO (MC) F.19
150
139
154
27
152
Acquedotto PEAD DE40
176
N.1
Cavallino
del
Met. Ra-CH (tratto Recanati - Chieti)
DN 650 (26") da porre fuori esercizio
149
61
Linea Telecom
Marker
Termine
vicinale
Linea Telecom
14,41
0,00
P382
P383
P384
P385
P386
P387
V388
26° 32' 23"
Cop. 1.60m
Marker
10,25
0,00
Acquedotto PEAD DE110
P389
P390
Cop. 1.75m
355
334
320
Strada brecciata
Linea Telecom
Pozzetto
331
Scolina
332
334
Strada
Via Guglielmo Marconi
368
333
74
Strada vicinale del Cavallino
N.1
N.1
Cavallino
Str. vic. del
524
640
643
640
Metanodotto DN100
343
607
608
12
395
MONTECOSARO (MC) F.19
F.19
313
360
363
361
359

PN (VEDI DIS. STD LC-D-80022)

PN (VEDI DIS. STD LC-D-80022)

2/1224

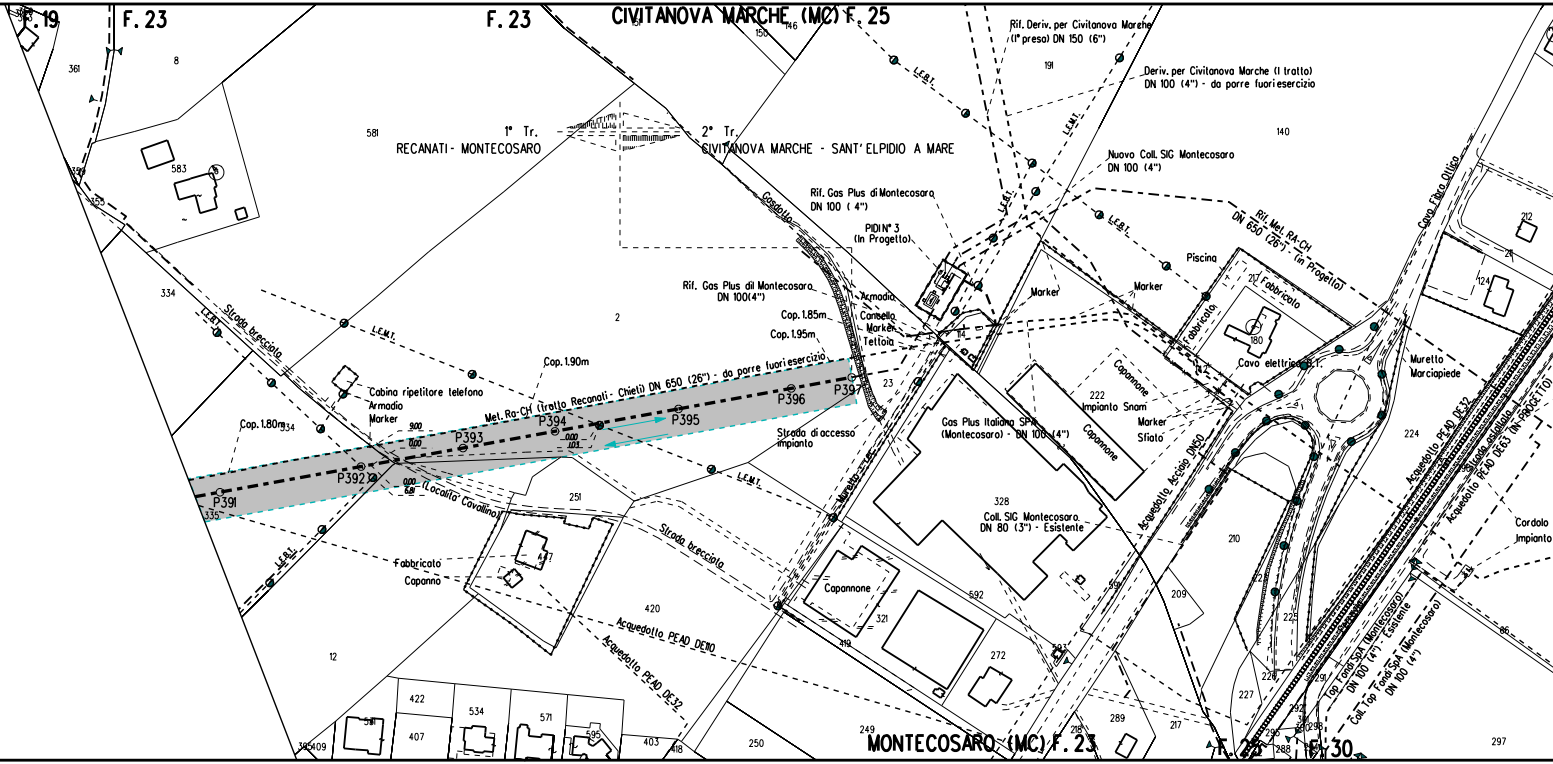
F.19
F.23
F.23
CIVITANOVA MARCHE (MC) F.25
1° Tr.
RECANATI - MONTECOSARO
2° Tr.
CIVITANOVA MARCHE - SANT'ELPIDIO A MARE
Rif. Deriv. per Civitanova Marche (1° presa) DN 150 (6")
Deriv. per Civitanova Marche (I tratto) DN 100 (4") - da porre fuoriesercizio
Nuovo Coll. SIG Montecosaro DN 100 (4")
Rif. Gas Plus di Montecosaro DN 100 (4")
PIDI N° 3 (In Progetto)
Rif. Gas Plus dil Montecosaro DN 100(4")
Rif. Met. RA-CH DN 650 (26") - (in Progetto)
Gasdotto
L.E.B.T.
L.E.M.T.
Piscina
Marker
Fabbricato
Armadio
Cancello
Marker
Tettoia
Cop. 1.85m
Cop. 1.95m
Cop. 1.90m
Cop. 1.80m
Cabina ripetitore telefono
Armadio
Marker
Strada brecciata
Met. Ra-CH (tratto Recanati - Chieti) DN 650 (26") - da porre fuoriesercizio
P391
P392
P393
P394
P395
P396
P397
9.00
0.00
0.00
1.03
0.00
6.81
(Località Cavallino)
Strada di accesso impianto
Muretto
Fabbricato
Capanno
Strada brecciata
Acquedotto PEAD DE110
Acquedotto PEAD DE32
Capannone
Gas Plus Italiana SPA (Montecosaro) - DN 100 (4")
Capannone
222
Impianto Snam
Capannone
Marker
Sfiato
328
Coll. SIG Montecosaro DN 80 (3") - Esistente
Acquedotto Acciaio DN50
Cavo elettrico B.T.
Cavo Fibra Ottica
Muretto
Marciapiede
Acquedotto PEAD DE32
Strada asfaltata
Acquedotto PEAD DE63 (IN PROGETTO)
Cordolo Impianto
Top Fondi SpA (Montecosaro) DN 100 (4") - Esistente
Coll. Top Fondi SpA (Montecosaro) DN 100 (4")
MONTECOSARO (MC) F.23
F.25
F.30
361
8
581
583
355
334
2
23
114
191
140
180
212
124
224
251
420
12
321
419
592
272
209
210
225
226
227
249
250
289
217
297
422
407
534
571
403

ALLEGATO 1

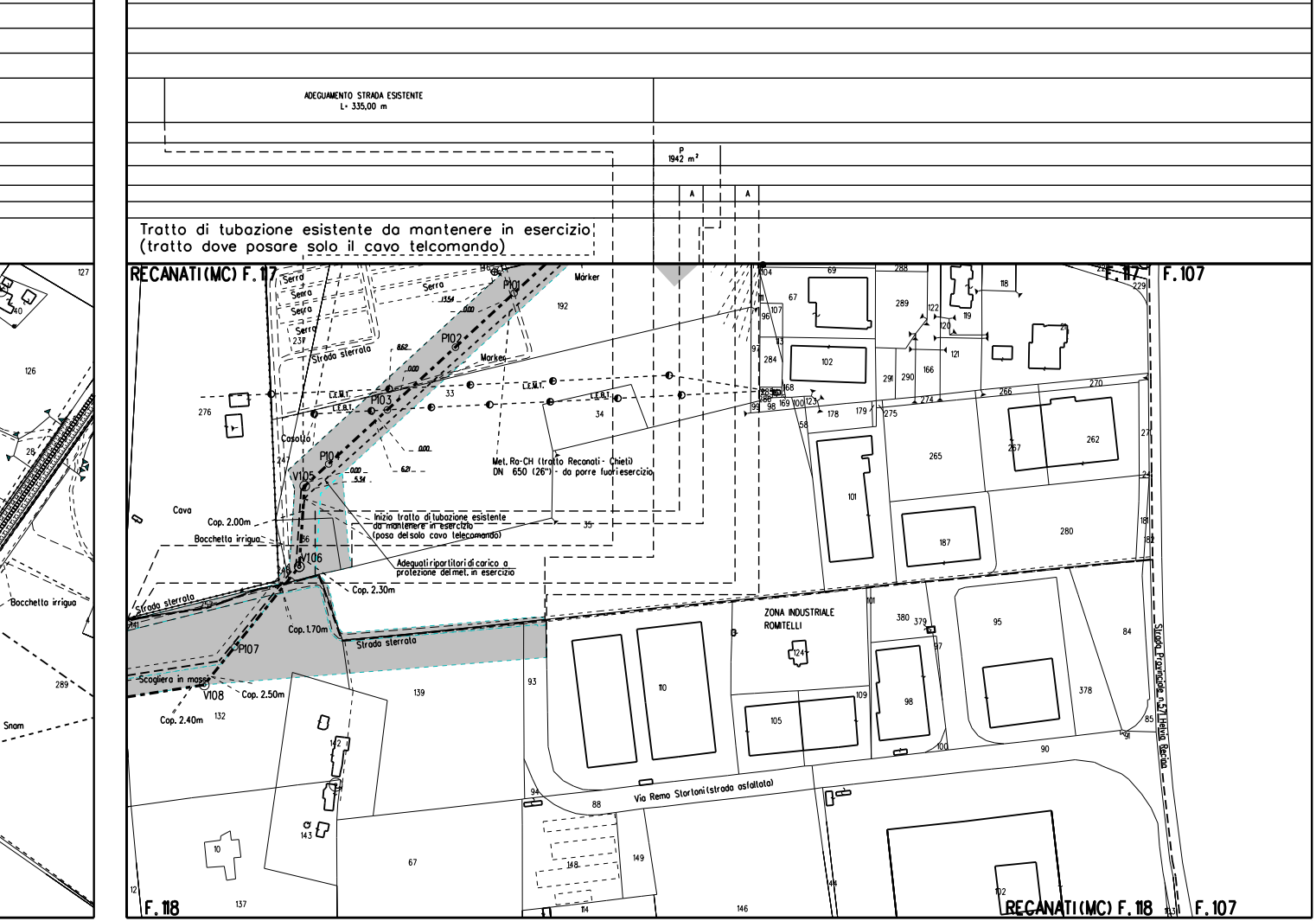
ADEGUAMENTO STRADA ESISTENTE
L= 335,00 m
P
1942 m²
A
A
Tratto di tubazione esistente da mantenere in esercizio
(tratto dove posare solo il cavo telcomando)
RECANATI(MC) F. 117
F. 117
F. 107
Serra
Serra
Serra
Serra
Serra
237
Strada sterrata
Marker
Marker
192
P101
P102
P103
P104
V105
V106
P107
V108
13.54
0.00
8.62
0.00
0.00
6.21
0.00
5.34
L.E.M.T.
L.E.M.T.
L.E.B.T.
L.E.B.T.
33
34
35
276
Casotto
247
Cava
Cop. 2.00m
Bocchetta irrigua
Inizio tratto di tubazione esistente
da mantenere in esercizio
(posa del solo cavo telecomando)
Met. Ra-CH (tratto Recanati - Chieti)
DN 650 (26") - da porre fuori esercizio
Adeguati ripartitori di carico a
protezione del met. in esercizio
Cop. 2.30m
Cop. 1.70m
Strada sterrata
Strada sterrata
Scogliera in massi
Cop. 2.50m
Cop. 2.40m
132
139
142
143
10
67
137
12
93
110
94
88
148
149
114
146
Via Remo Stortoni (strada asfaltata)
ZONA INDUSTRIALE
ROMITELLI
124
105
109
98
380
379
97
101
95
84
378
85
91
100
90
102
RECANATI(MC) F. 118
F. 118
F. 107
Strada Provinciale n.571 Helvia Recina
104
69
288
67
107
96
43
97
284
102
289
122
120
119
121
118
166
291
290
168
169
123
178
179
275
274
266
270
229
21
58
101
265
267
262
27
187
280
181
182
24
127
126
140
276
28
289
Bocchetta irrigua
Snam

ALLEGATO 2

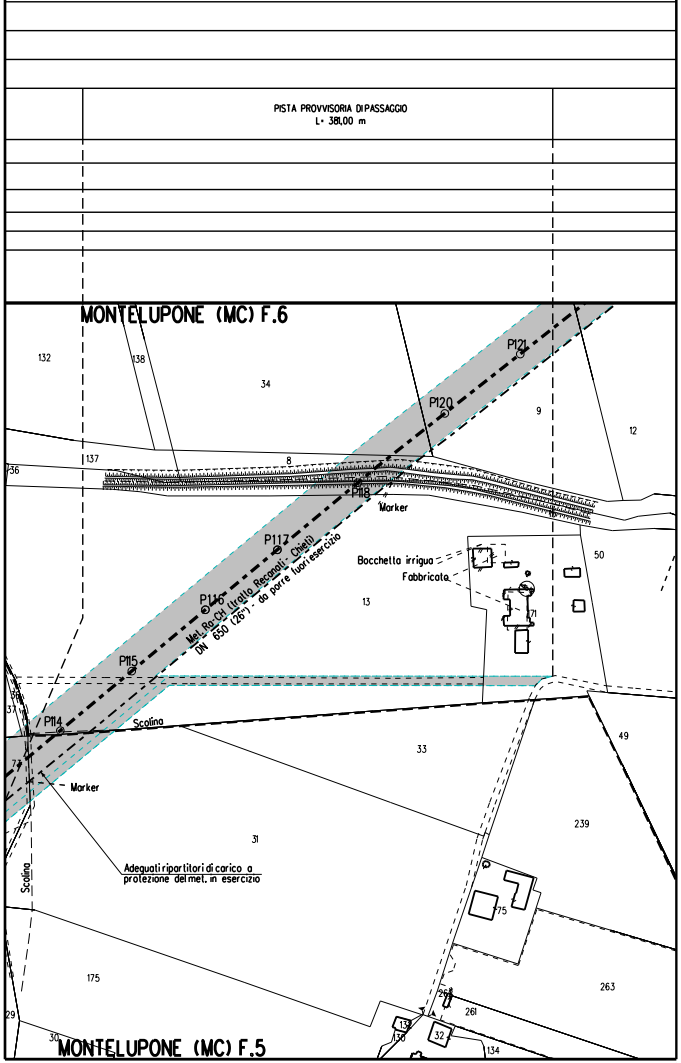
PISTA PROVVISORIA DI PASSAGGIO
L= 381,00 m
MONTELUPONE (MC) F.6
132
138
34
P121
P120
9
12
137
8
36
P118
Marker
P117
Bocchetta irrigua
Fabbricato
50
13
71
P116
Met. Ra-CH (tratto Recanati - Chieti)
DN 650 (26") - da porre fuori esercizio
P115
P114
Scolina
36
37
77
Marker
33
49
239
31
Adeguati ripartitori di carico a
protezione del met. in esercizio
Scolina
75
175
263
29
30
261
133
130
32
134
MONTELUPONE (MC) F.5

ALLEGATO 3

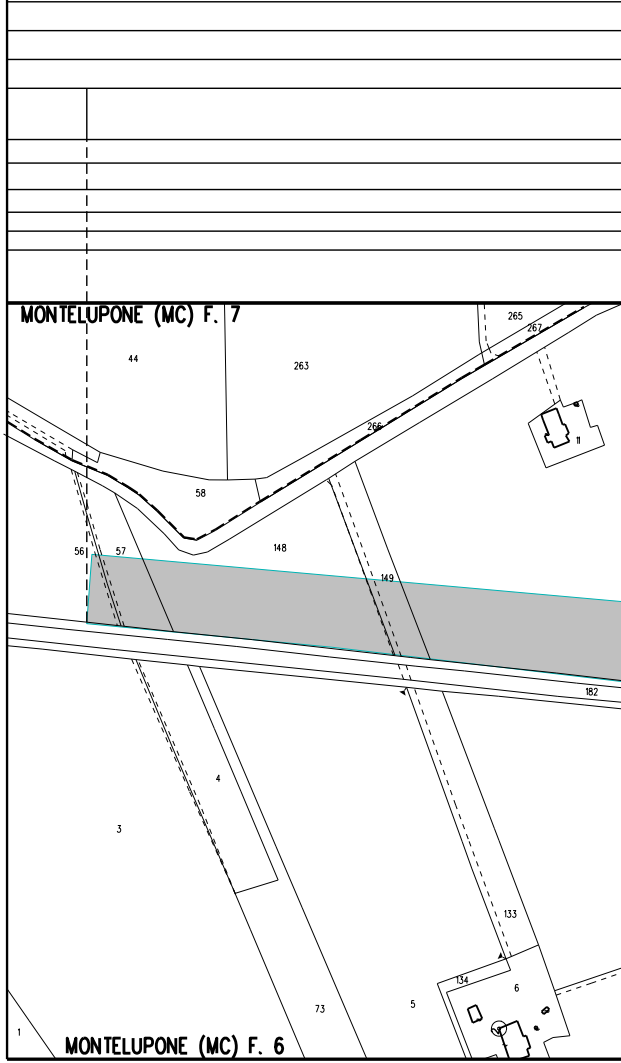
MONTELUPONE (MC) F. 7
265
267
44
263
266
11
58
56
57
148
149
182
4
3
133
134
6
1
73
5
MONTELUPONE (MC) F. 6

ALLEGATO 4

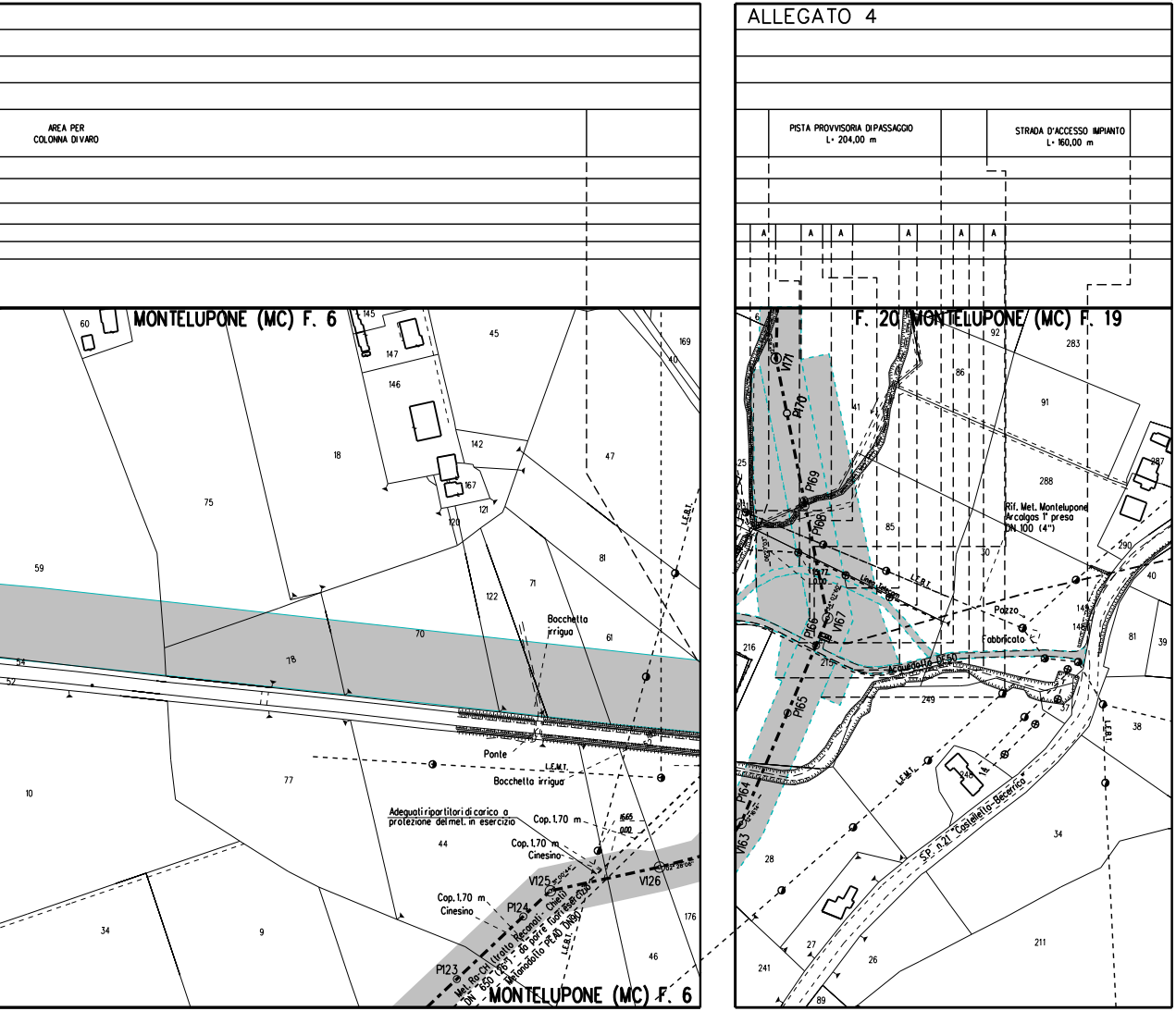
AREA PER
COLONNA DI VARO
PISTA PROVVISORIA DI PASSAGGIO
L= 204,00 m
STRADA D'ACCESSO IMPIANTO
L= 160,00 m
A
MONTELUPONE (MC) F. 6
F. 20 MONTELUPONE (MC) F. 19
Bocchetta irrigua
Ponte
L.E.M.T.
L.E.B.T.
Adeguati ripartitori di carico a protezione del met. in esercizio
Cop. 1,70 m
Cop. 1,70 m Cinesino
16,65
0,00
V125
V126
P124
P123
Met. Ra-CH (tratto Recanati - Chieti) DN 650 (26") - da porre fuori esercizio
Metanodotto PEAD DN90
MONTELUPONE (MC) F. 6
V171
P170
P169
P168
P167
P166
V167
P165
P164
V163
Rif. Met. Montelupone Arcalgas 1° presa DN 100 (4")
Pozzo
Fabbricato
Acquedotto DE50
S.P. n.21 "Castelletta-Becerico"
60
145
147
146
45
169
40
18
142
167
47
75
120
121
59
122
71
81
70
78
61
54
52
10
77
44
34
9
176
46
6
92
283
86
91
41
288
287
25
85
30
290
40
149
148
81
39
216
215
249
37
38
248
34
28
211
27
26
241
89

ALLEGATO 5

PISTA PROVVISORIA DI PASSAGGIO
L= 206,00 m

ADEGUAMENTO STRADA ESISTENTE
L= 785,00 m

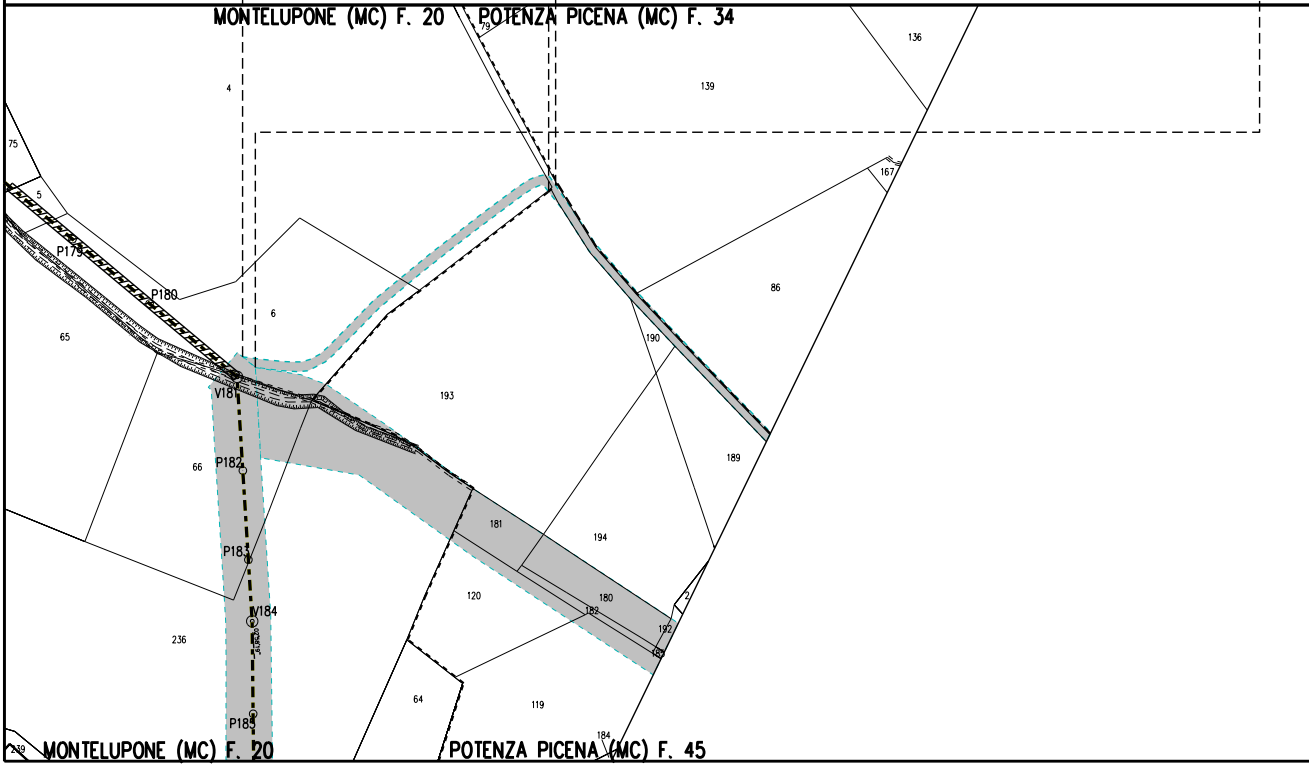
MONTELUPONE (MC) F. 20
POTENZA PICENA (MC) F. 34
79
136
139
4
75
5
167
86
P179
P180
6
65
190
193
V181
189
P182
66
181
194
P183
120
180
V184
182
192
2
236
183
64
119
P185
184
239
MONTELUPONE (MC) F. 20
POTENZA PICENA (MC) F. 45

AREA PER
COLONNA DI VARO

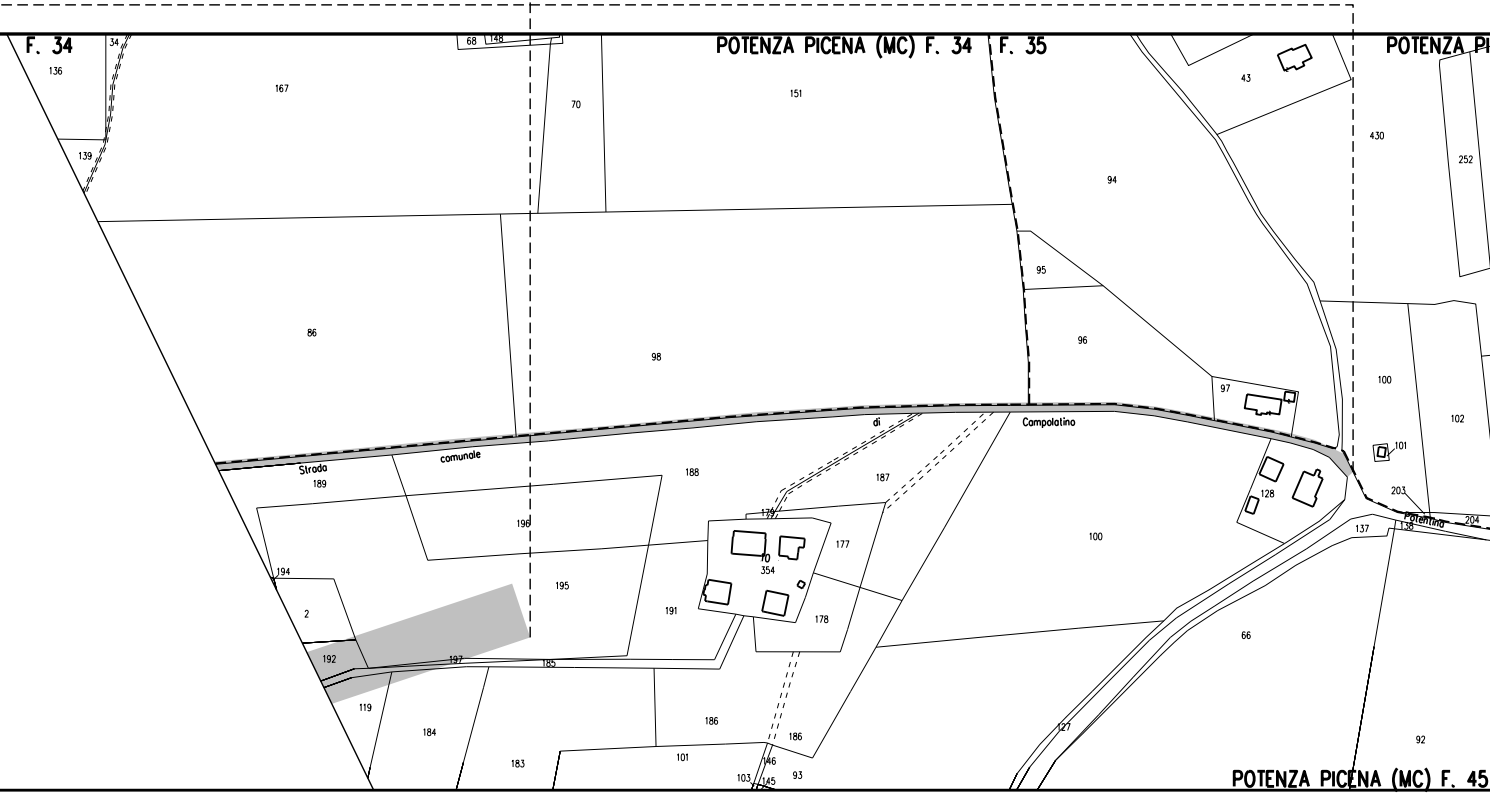
F. 34
POTENZA PICENA (MC) F. 34
F. 35
POTENZA PI
POTENZA PICENA (MC) F. 45
Strada
comunale
di
Campolatino
Potentina
136
34
139
167
68
148
70
151
43
430
252
94
86
98
95
96
97
100
102
101
203
204
138
137
189
188
187
196
195
191
194
2
192
197
185
179
70
354
177
178
128
100
66
119
184
183
186
101
146
103
145
186
93
127
92

ALLEGATO 6

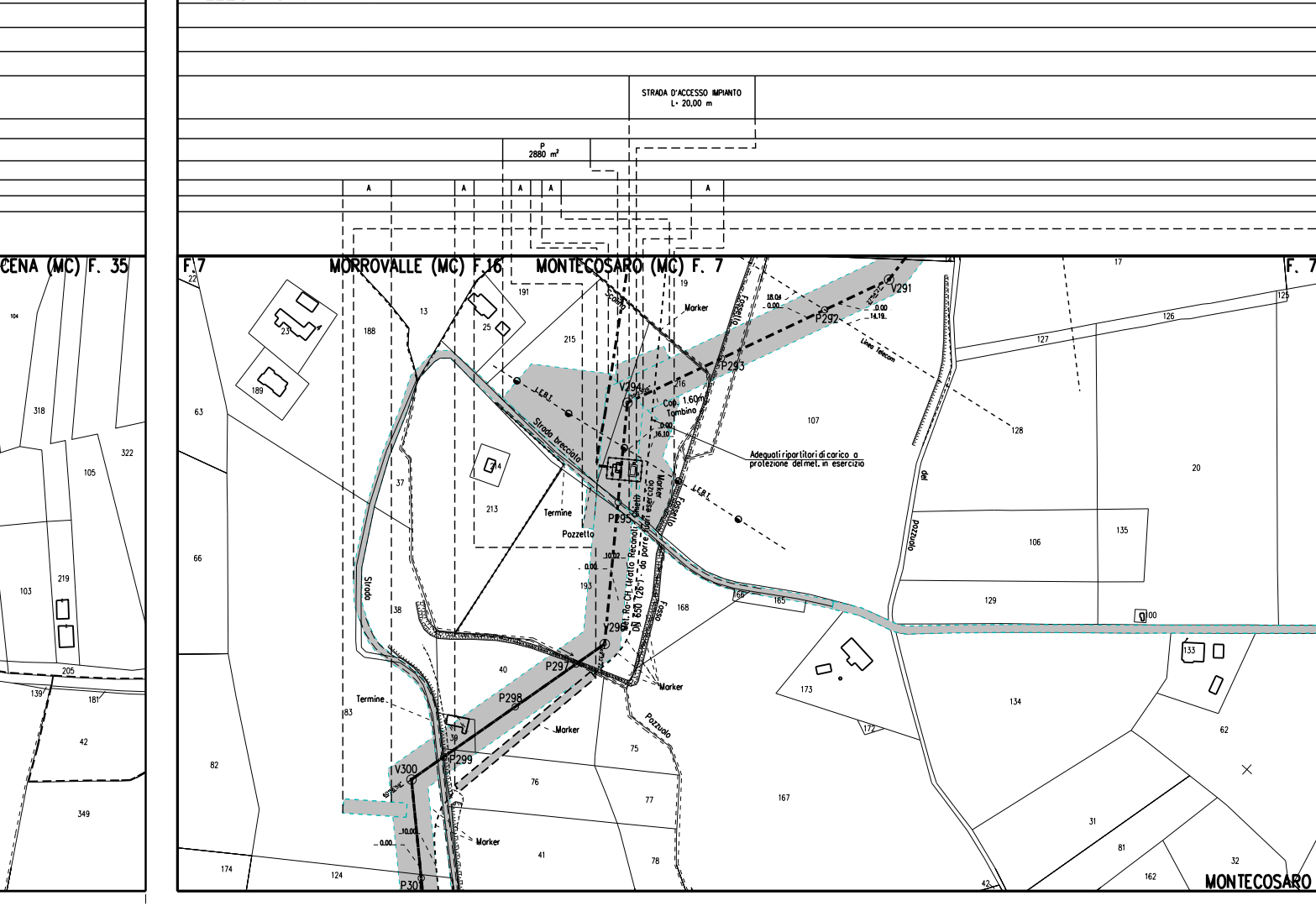

STRADA D'ACCESSO IMPIANTO
L= 20,00 m
P
2880 m²
A
A
A
A
A
CENA (MC) F. 35
F. 7
MORROVALLE (MC) F.16
MONTECOSARO (MC) F. 7
F. 7
MONTECOSARO
V291
P292
P293
V294
P295
V296
P297
P298
P299
V300
P301
18.04
0.00
0.00
14.19
Linea Telecom
Scolina
Marker
Fossello
Cop. 1.60m
Tombino
0.00
16.10
Adeguati ripartitori di carico a
protezione del met. in esercizio
L.E.B.T.
L.E.B.T.
Strada brecciata
Termine
Pozzetto
Met. Ra-CH (tratto Recanati - Chienti) DN 650 (26") - da porre fuori esercizio
Marker
10.02
0.00
Fosso
Pozzuolo
del
Pozzuolo
Strada
Termine
Marker
Marker
10.00
0.00
Marker
22
104
318
105
322
103
219
205
139
181
42
349
63
66
82
174
124
23
189
188
13
25
191
19
215
214
213
37
38
40
39
83
193
216
107
168
166
165
173
172
75
76
77
78
41
167
17
125
126
127
128
20
106
135
129
100
133
134
62
31
81
32
162
42

ALLEGATO 7

ADEGUAMENTO STRADA ESISTENTE
L= 3063,00 m

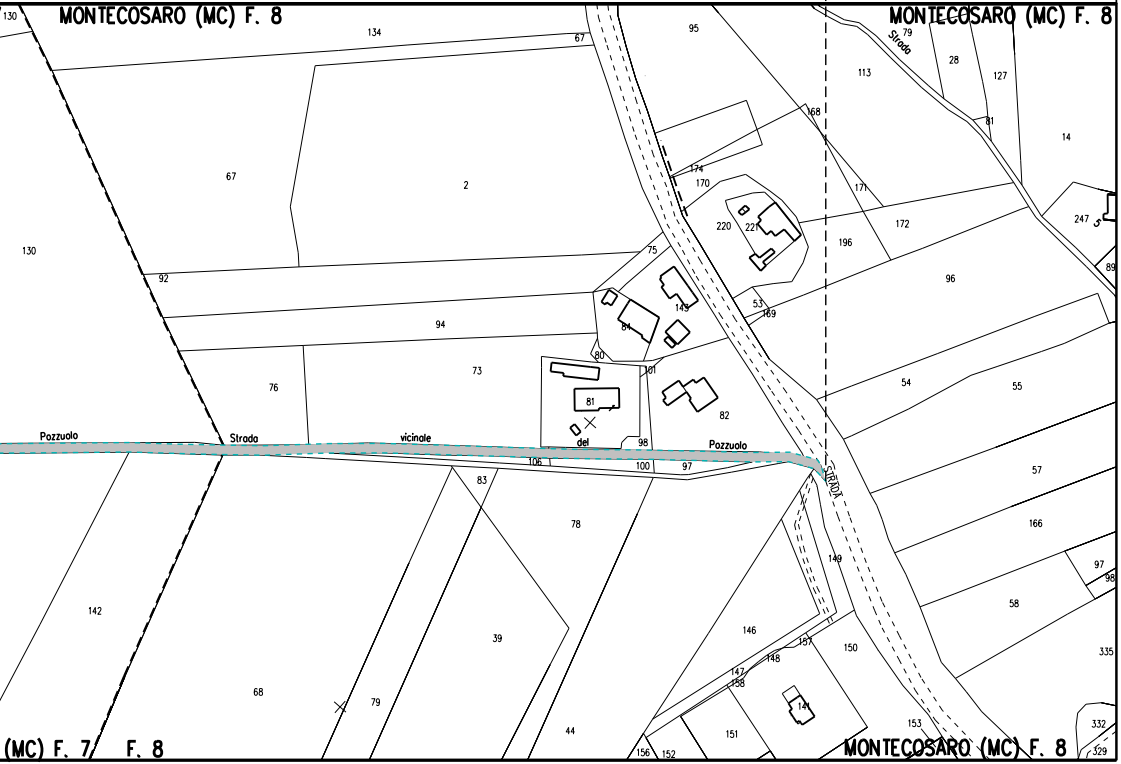
MONTECOSARO (MC) F. 8
MONTECOSARO (MC) F. 8
(MC) F. 7/ F. 8
MONTECOSARO (MC) F. 8
Strada
Pozzuolo
Strada
vicinale
del
Pozzuolo
STRADA
130
134
67
95
113
28
127
14
81
168
67
2
174
170
220
221
171
172
247
89
130
92
75
196
96
94
84
143
53
169
76
73
80
101
81
82
54
55
106
98
100
97
83
78
57
166
149
97
98
142
39
58
146
157
150
335
68
79
147
158
148
141
44
151
153
332
156
152
329

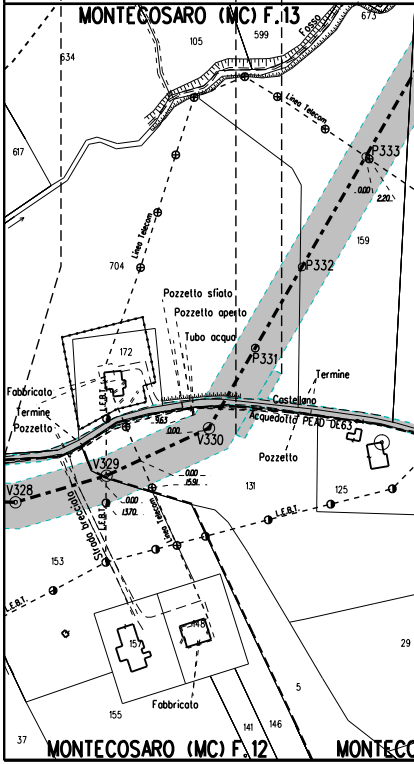
MONTECOSARO (MC) F. 13
105
599
Fosso
673
634
Linea Telecom
617
P333
0.00
2.20
159
Linea Telecom
704
P332
Pozzetto sfiato
Pozzetto aperto
Tubo acqua
172
P331
Termine
Fabbricato
Termine
Pozzetto
L.E.B.T.
9.63
0.00
Castellano
Acquedotto PEAD DE63
V330
Pozzetto
V329
0.00
15.91
V328
131
125
0.00
13.70
Strada brecciata
L.E.B.T.
Linea Telecom
L.E.B.T.
153
L.E.B.T.
157
148
29
5
Fabbricato
155
141
146
37
MONTECOSARO (MC) F. 12
MONTECO

EGUAMENTO STRADA ESISTENTE
L= 3063,00 m

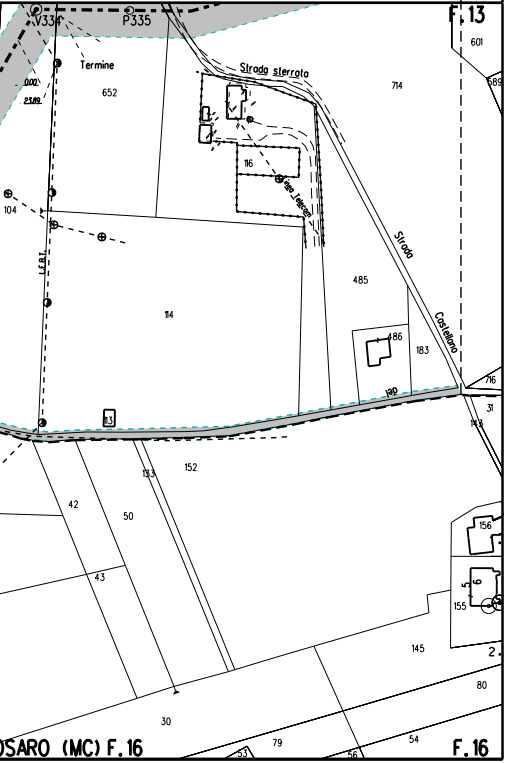
V334
P335
F.13
601
Termine
652
0.00
23.89
Strada sterrata
714
589
116
Telecom
104
L.E.B.T.
485
Strada
114
486
183
Castellano
716
31
143
113
tap
152
133
42
50
156
43
155
145
2
80
30
79
54
53
56
SARO (MC) F.16
F.16

LEGENDA

▨ AREA DI OCCUPAZIONE LAVORI

⇄ AREA DI MONTAGGIO E TRANSITO

SIMBOLI

— · — · —	condotta in progetto
◎ V1	vertice
◐	caposaldo
- - - - - -	gasdotti SNAM in esercizio

ABBREVIAZIONI

PN	area di passaggio con pista normale
PNI	area di passaggio con pista normale invertita
PR	area di passaggio con pista ristretta
PRI	area di passaggio con pista ristretta invertita
PCT	area per posa cavo telecomando

NOTE:

Prima di procedere con l'esecuzione degli scavi del metanodotto e' necessario accertare l'esatta ubicazione plano - altimetrica di tutti i servizi interrati interferenti.
L'indagine andra' svolta mediante l'esecuzione di saggi a mano ed alla presenza di rappresentanti dell'ente proprietario.

In corrispondenza di parallelismi e/o interferenze dell'area di passaggio con linee elettriche aeree. l'appaltatore dovra' procedere all'esatta determinazione dell'altezza dei conduttori e del loro voltaggio in modo da poter adottare i necessari provvedimenti di sicurezza propedeutici alla esecuzione dei lavori di costruzione.

TABELLA DELLE ANNOTAZIONI

1 Tubo di acciaio GRADO EN L415 NB/MB DN 650 (26")
Sp. 11.1mm costruito secondo tab. GASD A.01.01.20
rivestimento in POLIETILENE sp. 2.5 mm

2 Tubo di acciaio GRADO EN L415 NB/MB DN 650 (26")
Sp. Maggiorato 15.9 mm costruito secondo tab. GASD
rivestimento in POLIETILENE sp. 2.5 mm

A.01.01.20

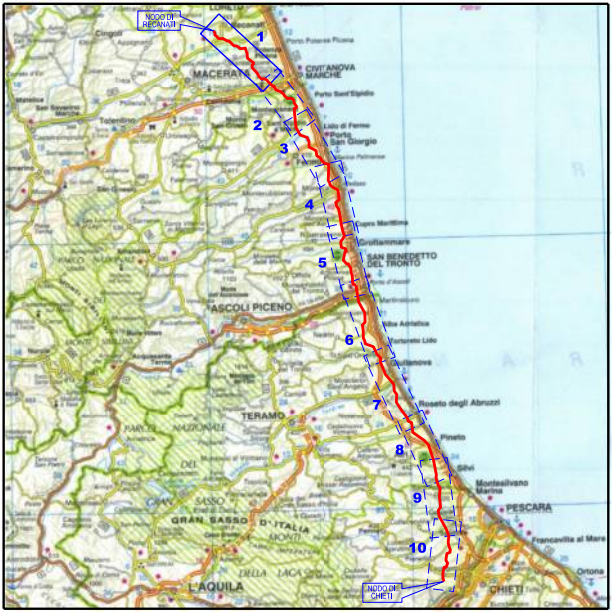
NODO DI RECANATI
Loreto
Recanati
Cingoli
1
Porto Potenza Picena
MACERATA
CIVITANOVA MARCHE
Porto Sant'Elpidio
San Severino Marche
Tolentino
2
Lido di Fermo
Porto San Giorgio
3
Fermo
4
Cupra Marittima
Grottammare
SAN BENEDETTO DEL TRONTO
5
ASCOLI PICENO
Martinsicuro
Alba Adriatica
6
Tortoreto Lido
Giulianova
7
Roseto degli Abruzzi
TERAMO
PARCO NAZIONALE
Pineto
8
Silvi
Montesilvano Marina
9
PESCARA
GRAN SASSO D'ITALIA
Francavilla al Mare
10
Ortona
L'AQUILA
DELLA LAGA
NODO DI CHIETI
CHIETI

COROGRAFIA

2	Set. 2020	EMISSIONE PER APPALTO	Tonucci	Villi	Sciosci
1	Feb. 2020	AGGIORNAMENTO GENERALE - INSERITA VARIANTE V.46 - V.52	Tonucci	Villi	Sciosci
0	Giu. 2019	EMISSIONE PER VALIDAZIONE PROGETTO	Tonucci	Villi	Sciosci
Rev.	DATA	DESCRIZIONE	ELABORATO	VERIFICATO	APPROVATO

PROPRIETARIO

snam

PROGETTISTA

SAIPEM

WBS CLIENTE
NR/16139/R-L01
Cod. Tec. 20197

COMMESSA SAIPEM
023087-130

UNITA'
100

RIFACIMENTO METANODOTTO RAVENNA - CHIETI
TRATTO RECANATI- SAN BENEDETTO DEL TRONTO
1° Tr.: RECANATI- MONTECOSARO
DN 650 (26"), DP 75 bar

DISEGNO
LB-81E-81304

REVISIONE 2

PLANIMETRIA CON OCCUPAZIONE LAVORI

FG. 1 DI 1

SCALA 1:2000

Il presente disegno e' di proprieta' aziendale - La societa' tutelera' i propri diritti a termine di legge.