RIPRISTINI	OPERE COMPLEMENTARI IN PROGETTO	
DISMISSIONI	DISMISSIONE NON DISTRUTTIVA (inertizzazione con miscela cementizio)	
	RIMOZIONE INTEGRALE	▨
	AREA DI PASSAGGIO	PN (VEDI DIS. LC–D–80024)
SITUAZIONE AS–BUILT	DRENAGGI FUORI E SOTTO CONDOTTA	
	PROFONDITA' DI INTERRAMENTO	
	PROTEZIONI MECCANICHE (CUNICOLI, GUNITE, ECC...)	
	TUBO DI PROTEZIONE E LUNGHEZZE	
	TIPO TUBAZIONE E LUNGHEZZE	L=13329.37 m DN650 (26") Sp.11.13 mm (LC
	PUNTO DI INTERCETTAZIONE DI LINEA	
	DISEGNI DI RIFERIMENTO AS–BUILT	
	CONFINI AMMINISTRATIVI	

DATI CARATTERISTICI

DATI DI COSTRUZIONE

PRESSIONE MASSIMA DI ESERCIZIO (MOP) 70.0 bar

DIAMETRO PREVALENTE = 650.0 (DN)

DATI GENERALI

DN 650 SP 11.13 13329.37 m

LUNGHEZZA TOTALE IMPIANTO 13329.37 m.

FASE EMISSIONE Appalto

PLANIMETRIA 1:2000

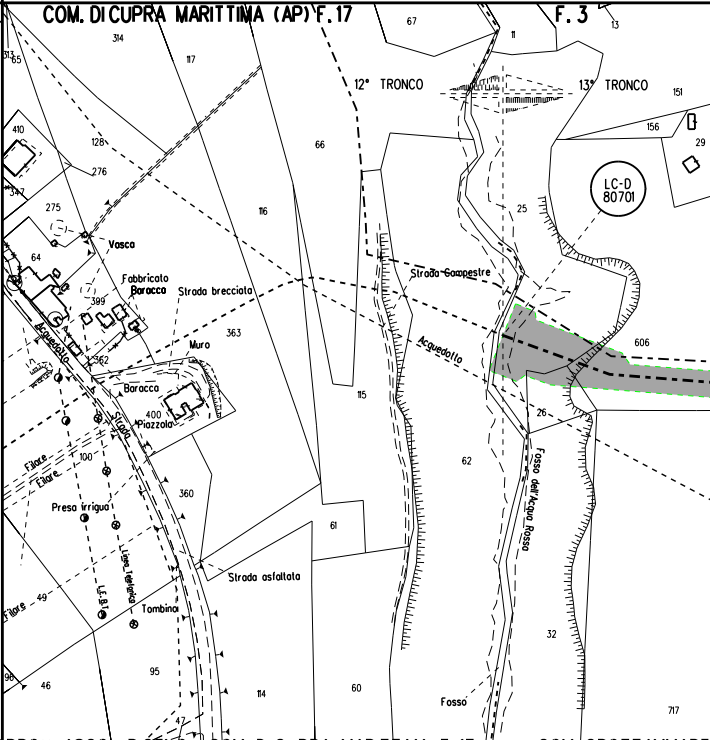
COM. DI CUPRA MARITTIMA (AP) F.17
F. 3
12° TRONCO
13° TRONCO
LC-D 80701
Vasca
Fabbricato Baracco
Strada brecciata
Muro
Baracco
Piazzola
Acquedotto
Strada Campestre
Acquedotto
Filare
Filare
Presa irrigua
Linea Telefonica
L.E.B.T.
Tombino
Strada asfaltata
Filare
Fosso dell'Acqua Rossa
Fosso
314
117
67
11
13
151
156
29
313
65
410
128
276
66
347
275
116
25
64
399
363
606
362
400
115
26
100
62
360
61
49
32
95
98
46
47
114
60
717

CONFINI AMMINISTRATIVI

PROV. ASCOLI PICENO COM. DI CUPRA MARITTIMA F.17 COM. GROTTAMMARE

OTTO 2)

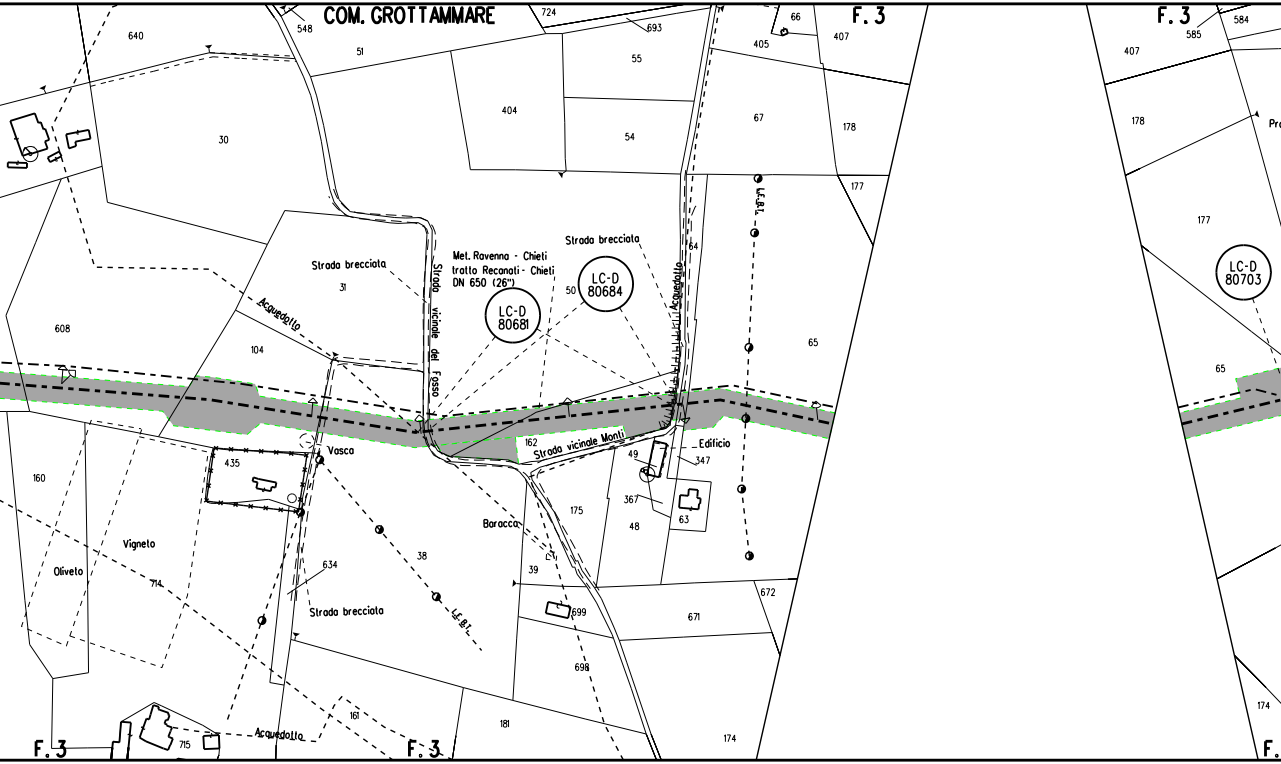
COM. GROTTAMMARE
F. 3
F. 3
F. 3
F. 3
F.
548
724
693
66
405
407
407
585
584
640
51
55
404
54
67
178
178
177
177
Pr
30
Strada brecciata
31
Strada vicinale del Fosso
Met. Ravenna - Chieti
tratto Recanati - Chieti
DN 650 (26")
LC-D
80681
LC-D
80684
LC-D
80703
Strada brecciata
50
64
Acquedotto
L.E.B.T.
65
65
Acquedotto
608
104
160
435
Vasca
162
Strada vicinale Monti
49
Edificio
347
367
63
175
48
Baracca
38
39
Vigneto
Oliveto
714
634
Strada brecciata
L.E.B.T.
699
671
672
698
181
174
174
161
715
Acquedotto

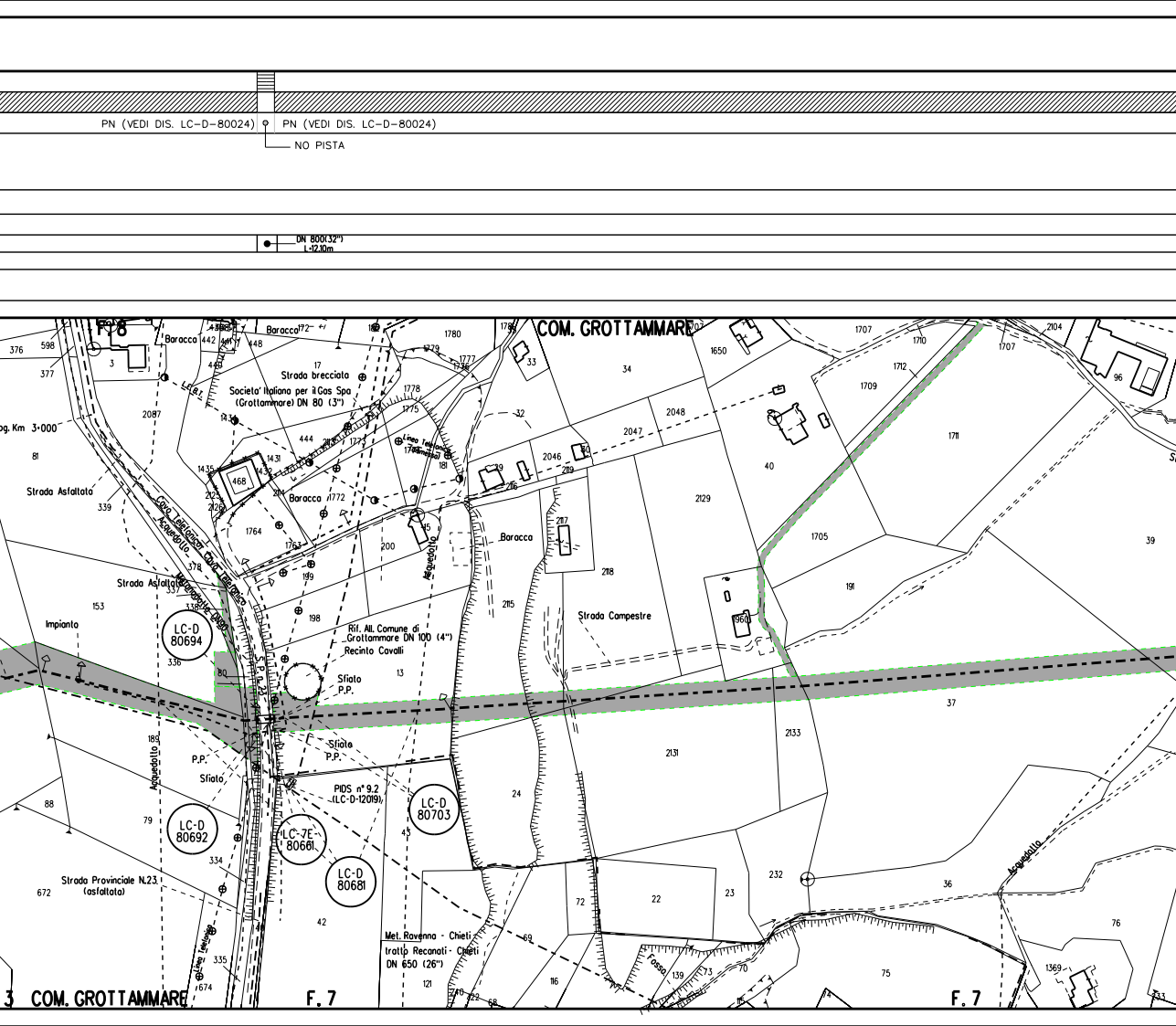
PN (VEDI DIS. LC-D-80024)
PN (VEDI DIS. LC-D-80024)
NO PISTA
DN 800(32")
L=12.10m
F. 8
COM. GROTTAMMARE
Baracca
Strada brecciata
Societa' Italiana per il Gas Spa
(Grottammare) DN 80 (3")
L.B.T.
Linea Telefonica (Dismessa)
Baracca
Prog. Km 3+000
Strada Asfaltata
Cavo Telefonico
Acquedotto
Cavo Telefonico
Strada Asfaltata
Metanodotto DN90
Impianto
LC-D
80694
S.P. n.23
Rif. All. Comune di
Grottammare DN 100 (4")
Recinto Cavalli
Sfiato
P.P.
Aquedotto
Baracca
Strada Campestre
Acquedotto
P.P.
Sfiato
Sfiato
P.P.
PIDS n° 9.2
(LC-D-12019)
LC-D
80703
LC-D
80692
LC-7E
80661
LC-D
80681
Strada Provinciale N.23
(asfaltata)
Linea Telefonica
Met. Ravenna - Chieti
tratto Recanati - Chieti
DN 650 (26")
Fosso
Acquedotto
3 COM. GROTTAMMARE
F. 7
F. 7

L=32.5m

PN (VEDI DIS. LC-D-80024) | NO PISTA | PN (VEDI DIS. LC-D-80024)

DN 800(32")
L=16.34m

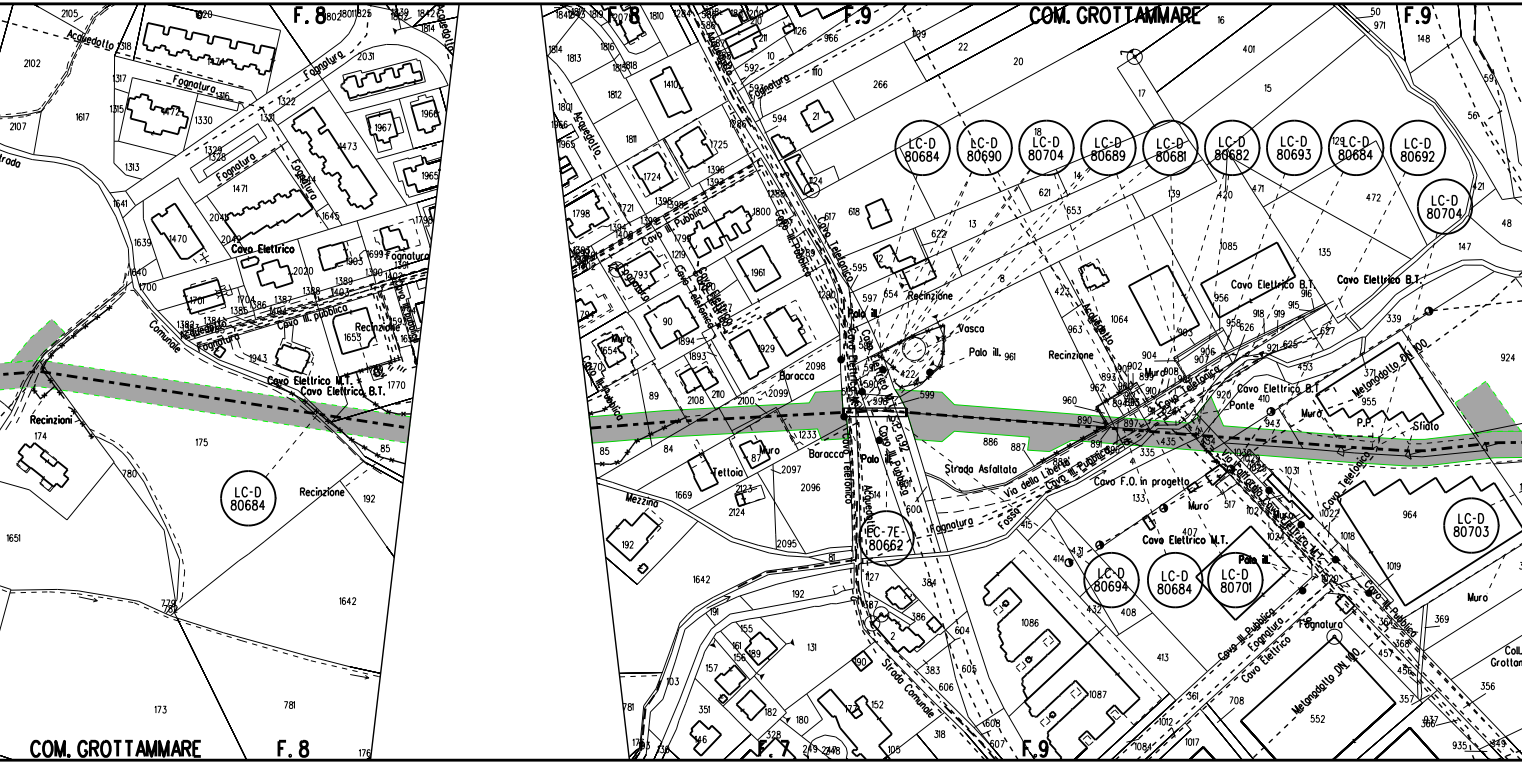
F. 8
F. 9
COM. GROTTAMMARE
LC-D 80684
LC-D 80690
LC-D 80704
LC-D 80689
LC-D 80681
LC-D 80682
LC-D 80693
LC-D 80684
LC-D 80692
LC-D 80704
LC-D 80703
LC-D 80694
LC-D 80684
LC-D 80701
LC-D 80684
LC-7E 80662
Acquedotto
Fognatura
Cavo Elettrico
Cavo Ill. pubblico
Comunale
Cavo Elettrico M.T.
Cavo Elettrico B.T.
Recinzioni
Recinzione
Cavo Telefonico
Palo ill.
Vasca
Baracca
Muro
Tettoia
Mezzina
Strada Asfaltata
Via della Libertà
Cavo F.O. in progetto
Fosso
Ponte
Metanodotto DN 100
P.P.
Sfiato
Strada Comunale
Palo ill.
Metanodotto DN 100
F. 7
COM. GROTTAMMARE
F. 8
F. 9

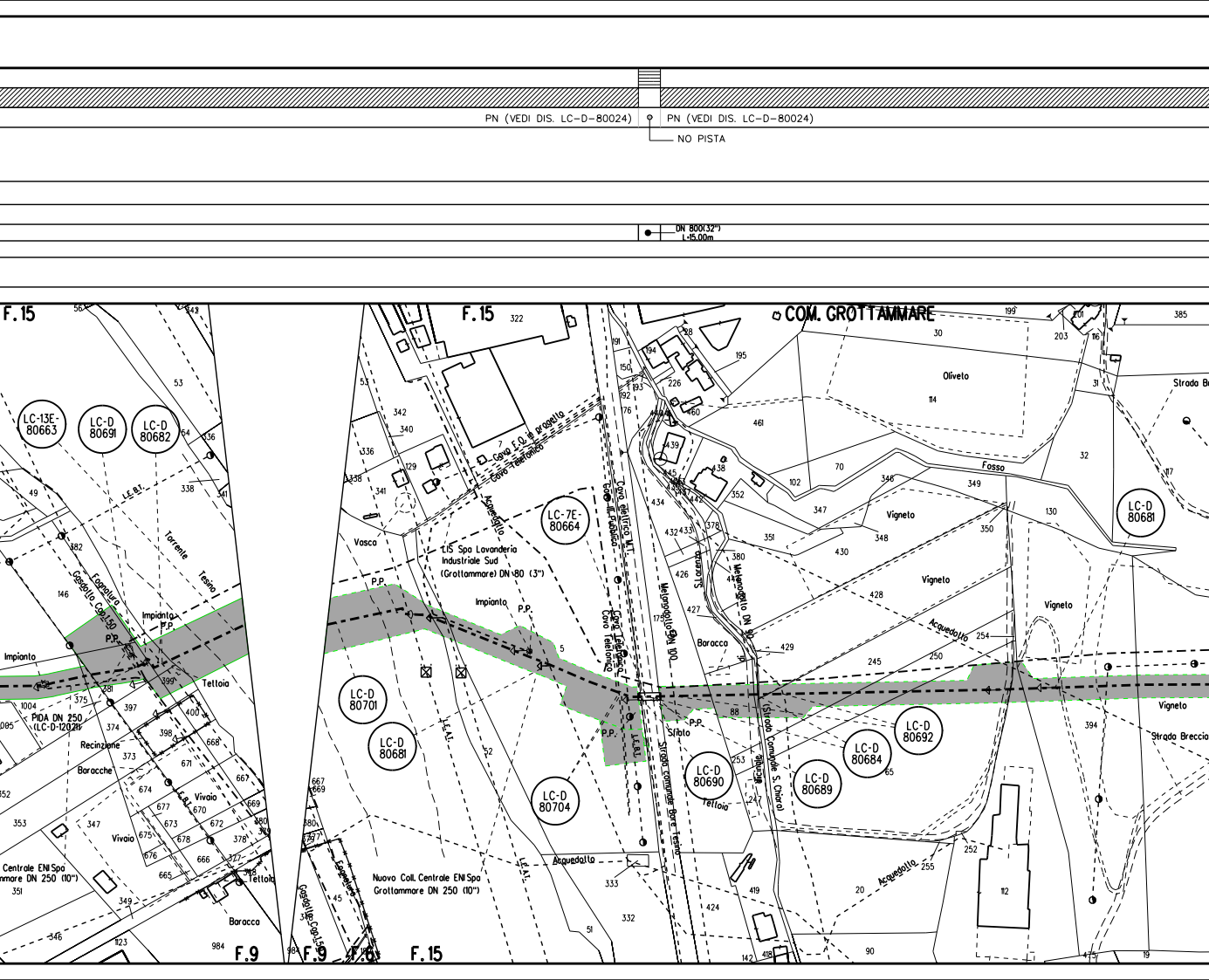
PN (VEDI DIS. LC-D-80024)
PN (VEDI DIS. LC-D-80024)
NO PISTA
DN 800(32")
L-15.00m
F.15
F.15
COM. GROTTAMMARE
LC-13E-80663
LC-D 80691
LC-D 80682
LC-7E-80664
LC-D 80681
LC-D 80701
LC-D 80681
LC-D 80704
LC-D 80690
LC-D 80684
LC-D 80692
LC-D 80689
L.E.B.T.
Torrente Tesino
Fognatura
Gasdotto Cap.150
Impianto
P.P.
Tetloia
PIDA DN 250 (LC-D-12021)
Recinzione
Baracche
Vivaio
Vivaio
Centrale ENI Spa
mmare DN 250 (10")
Baracca
Tettoia
F.9
F.9
F.6
F.15
Vasca
Cavo F.O. in progetto
Cavo Telefonico
Acquedotto
LIS Spa Lavanderia Industriale Sud (Grottammare) DN 80 (3")
Impianto
P.P.
L.E.A.T.
Nuovo Coll. Centrale ENI Spa Grottammare DN 250 (10")
Acquedotto
Fognatura
Gasdotto Cap.150
Cavo elettrico M.T.
Cavo Ill. Pubblico
Cavo Telefonico
Cavo Telefonico
L.E.B.T.
Metanodotto DN 100
Strada comunale Bore Tesino
Sfiato
P.P.
Tettoia
S.Lorenzo
Metanodotto DN 90
Baracca
Vicinale (Strada Comunale S. Chiara)
Oliveto
Fosso
Vigneto
Vigneto
Vigneto
Vigneto
Acquedotto
Acquedotto
Strada Br
Strada Breccia

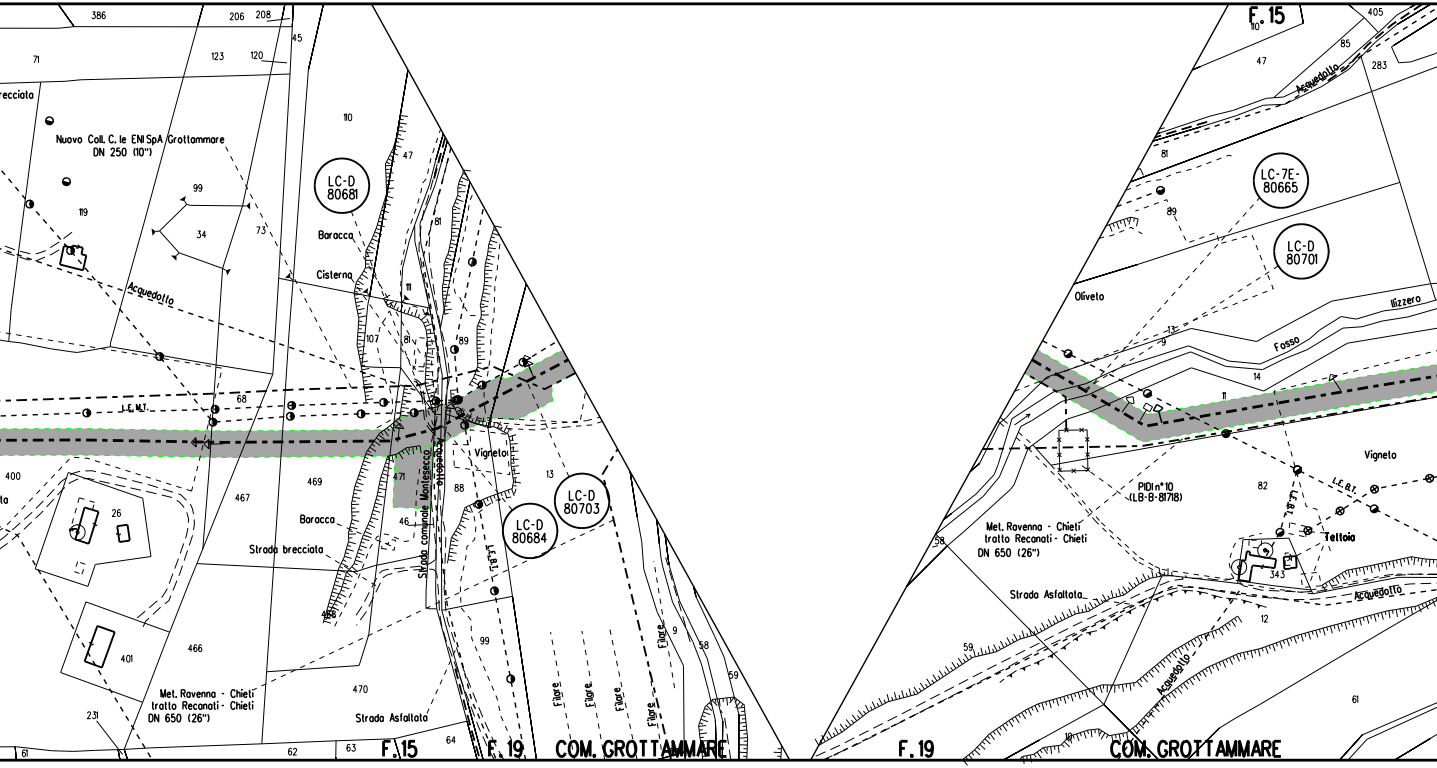
386
206
208
45
71
123
120
recciata
Nuovo Coll. C. le ENI SpA Grottammare
DN 250 (10")
110
47
LC-D
80681
99
119
34
73
Baracca
Cisterna
Acquedotto
81
11
107
81
89
68
L.E.M.T.
400
469
467
26
Vigneto
13
88
471
46
LC-D
80703
LC-D
80684
Strada comunale Montesecco
Acquedotto
Baracca
Strada brecciata
L.E.B.T.
468
466
401
99
Filare
Filare
Filare
Filare
Filare
9
58
59
Met. Ravenna - Chieti
tratto Recanati - Chieti
DN 650 (26")
470
Strada Asfaltata
231
61
62
63
64
F. 15
F. 19
COM. GROTTAMMARE
F. 15
110
405
85
47
Acquedotto
283
81
LC-7E-
80665
89
LC-D
80701
Oliveto
Vizzero
13
9
Fosso
14
11
Vigneto
PIDI n° 10
(LB-B-81718)
82
L.E.B.T.
L.E.B.T.
Met. Ravenna - Chieti
tratto Recanati - Chieti
DN 650 (26")
58
Tettoia
343
Strada Asfaltata
Acquedotto
12
59
Acquedotto
61
10
F. 19
COM. GROTTAMMARE

PN (VEDI DIS. LC-D-80024)

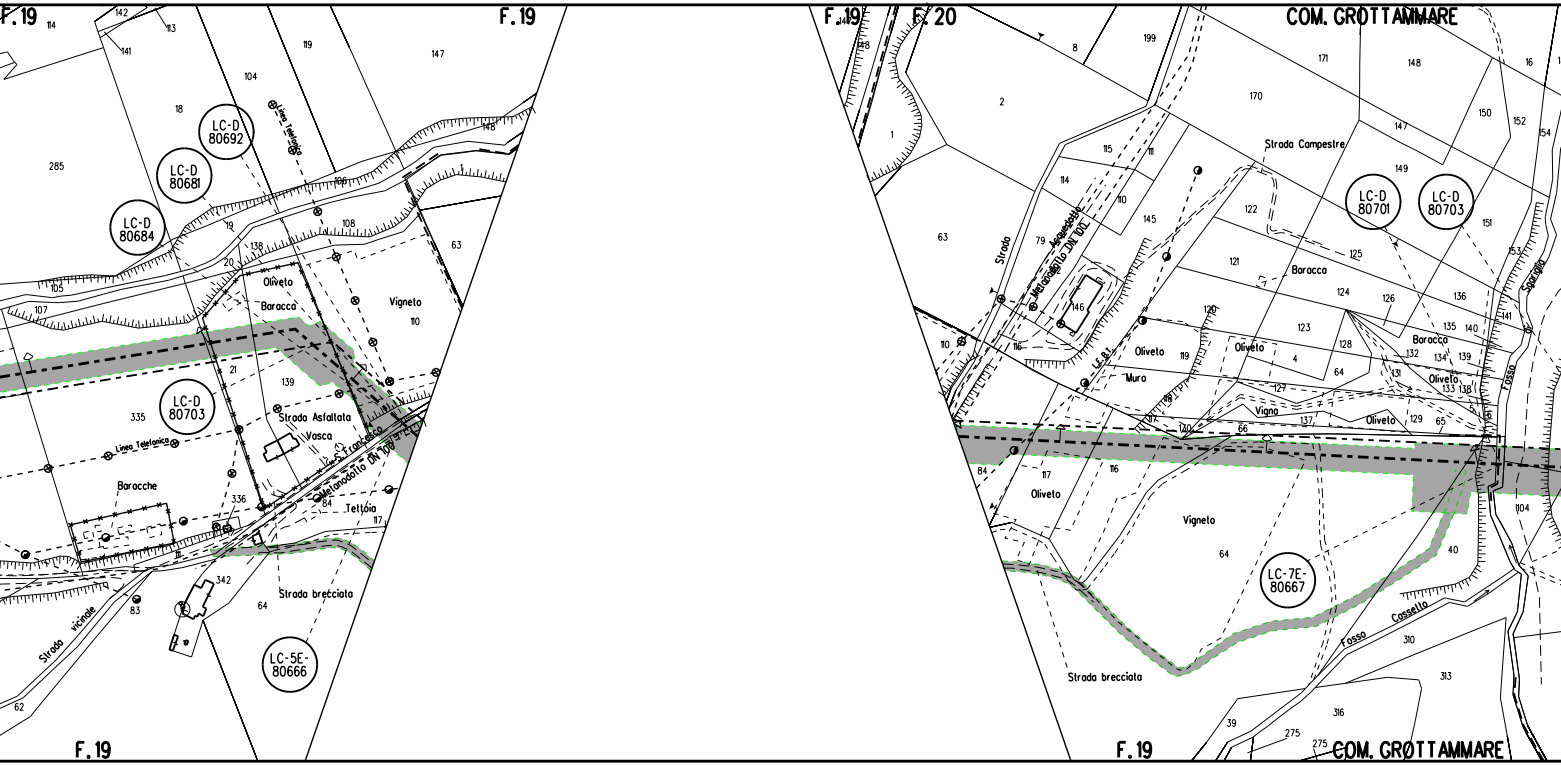
F.19
F.19
F.19
F.19
F.20
F.19
COM. GROTTAMMARE
COM. GROTTAMMARE
LC-D 80692
LC-D 80681
LC-D 80684
LC-D 80703
LC-5E-80666
LC-D 80701
LC-D 80703
LC-7E-80667
Linea Telefonica
Linea Telefonica
Oliveto
Baracca
Vigneto
Strada Asfaltata
Vasca
Metanodotto DN 100
Baracche
Tettoia
Strada brecciata
Strada vicinale
Strada
Acquedotto
Metanodotto DN 100
Strada Campestre
Baracca
Oliveto
Muro
Vigna
Oliveto
Baracca
Oliveto
Fosso
Fosso Cassetta
Vigneto
Oliveto
Strada brecciata
285
335
342
336
104
119
147
148
18
138
108
63
110
139
21
20
19
105
107
114
142
113
141
106
84
117
83
64
62
2
1
8
199
171
148
170
150
152
154
16
115
111
114
110
145
79
63
146
122
149
147
125
121
124
126
136
135
140
141
153
123
128
132
134
139
131
133
138
120
119
4
127
64
137
66
129
65
117
116
84
117
116
64
40
104
310
313
316
39
275
275

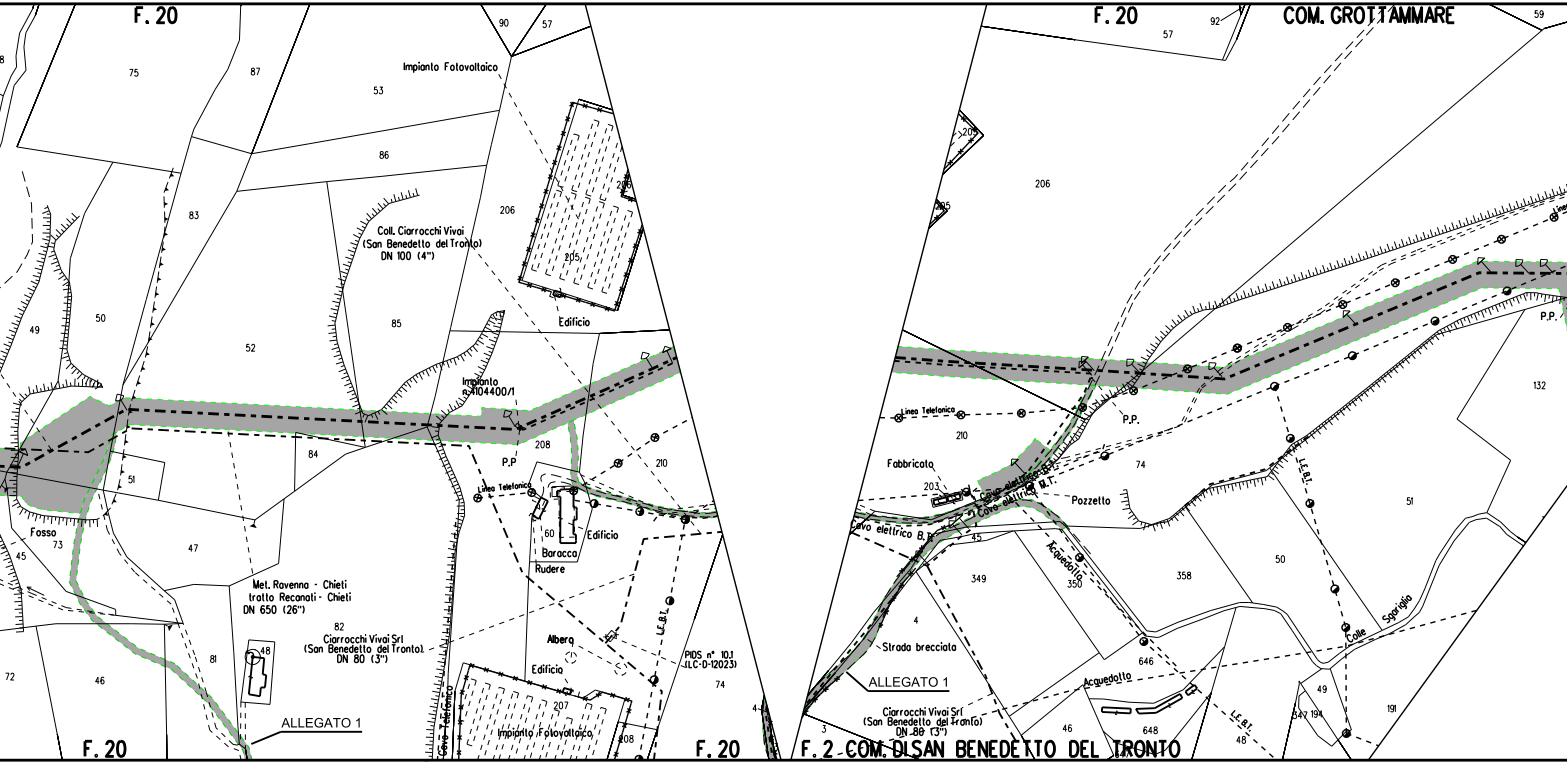
F. 20
75
87
90
57
Impianto Fotovoltaico
53
86
83
Coll. Ciarrocchi Vivai
(San Benedetto del Tronto)
DN 100 (4")
206
205
Edificio
49
50
52
85
Impianto
n.4104400/1
84
51
208
P.P
210
Linea Telefonica
60
Baracca
Rudere
Edificio
Fosso
73
45
47
Met. Ravenna - Chieti
tratto Recanati - Chieti
DN 650 (26")
82
Ciarrocchi Vivai Srl
(San Benedetto del Tronto)
DN 80 (3")
48
81
72
46
Albero
Edificio
207
Impianto Fotovoltaico
Cavo Telefonico
208
PIDS n° 10.1
(LC-D-12023)
74
L.E.B.T.
ALLEGATO 1
F. 20
F. 20
F. 20
92
57
COM. GROTTAMMARE
59
206
205
Linea Telefonica
210
P.P.
Fabbricato
203
Cavo elettrico B.T.
Cavo elettrico M.T.
Pozzetto
74
Cavo elettrico B.T.
45
Acquedotto
349
350
358
50
51
132
P.P.
L.E.B.T.
Colle Sgariglia
4
Strada brecciata
ALLEGATO 1
646
Acquedotto
Ciarrocchi Vivai Srl
(San Benedetto del Tronto)
DN 80 (3")
3
46
648
L.E.B.T.
48
49
347
194
191
F. 2 COM. DI SAN BENEDETTO DEL TRONTO

PN (VEDI DIS. LC-D-80024)

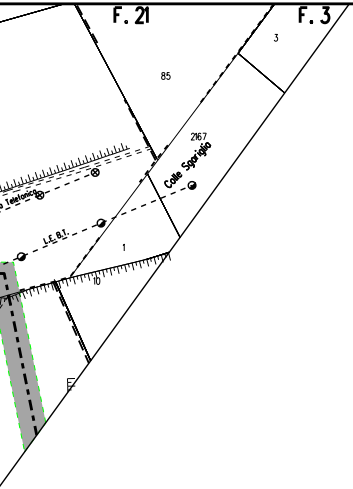
F. 21
F. 3
3
85
2167
Colle Sgariglio
o Telefonico
L.E. B.T.
1
10

F. 3
COM. DI SAN BENEDETTO DEL TRONT
3
2167
11
10
Acquedotto

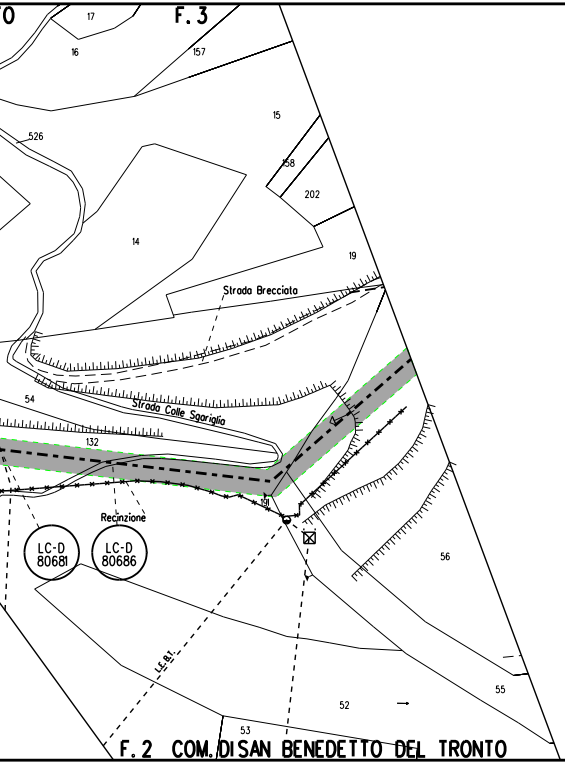

F. 3
17
16
157
15
158
202
19
526
14
Strada Brecciata
54
Strada Colle Sgariglia
132
191
Recinzione
LC-D 80681
LC-D 80686
56
53
52
55
F. 2 COM. DI SAN BENEDETTO DEL TRONTO

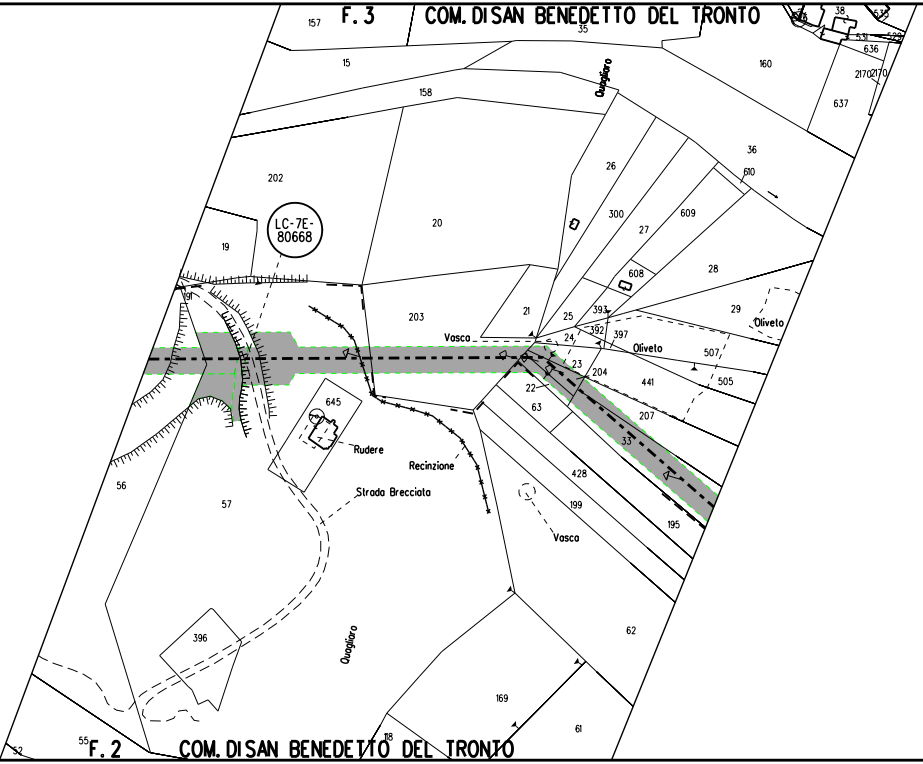

F. 3
COM. DI SAN BENEDETTO DEL TRONTO
157
35
15
158
38
636
2170
637
160
Quagliaro
202
LC-7E- 80668
19
20
26
300
27
609
36
610
28
608
203
21
25
393
392
397
29
Oliveto
Vasca
24
Oliveto
507
23
204
441
505
22
63
645
Rudere
207
Recinzione
Strada Brecciata
33
428
199
195
Vasca
56
57
396
Quagliaro
62
169
61
52
55
F. 2
COM. DI SAN BENEDETTO DEL TRONTO
118

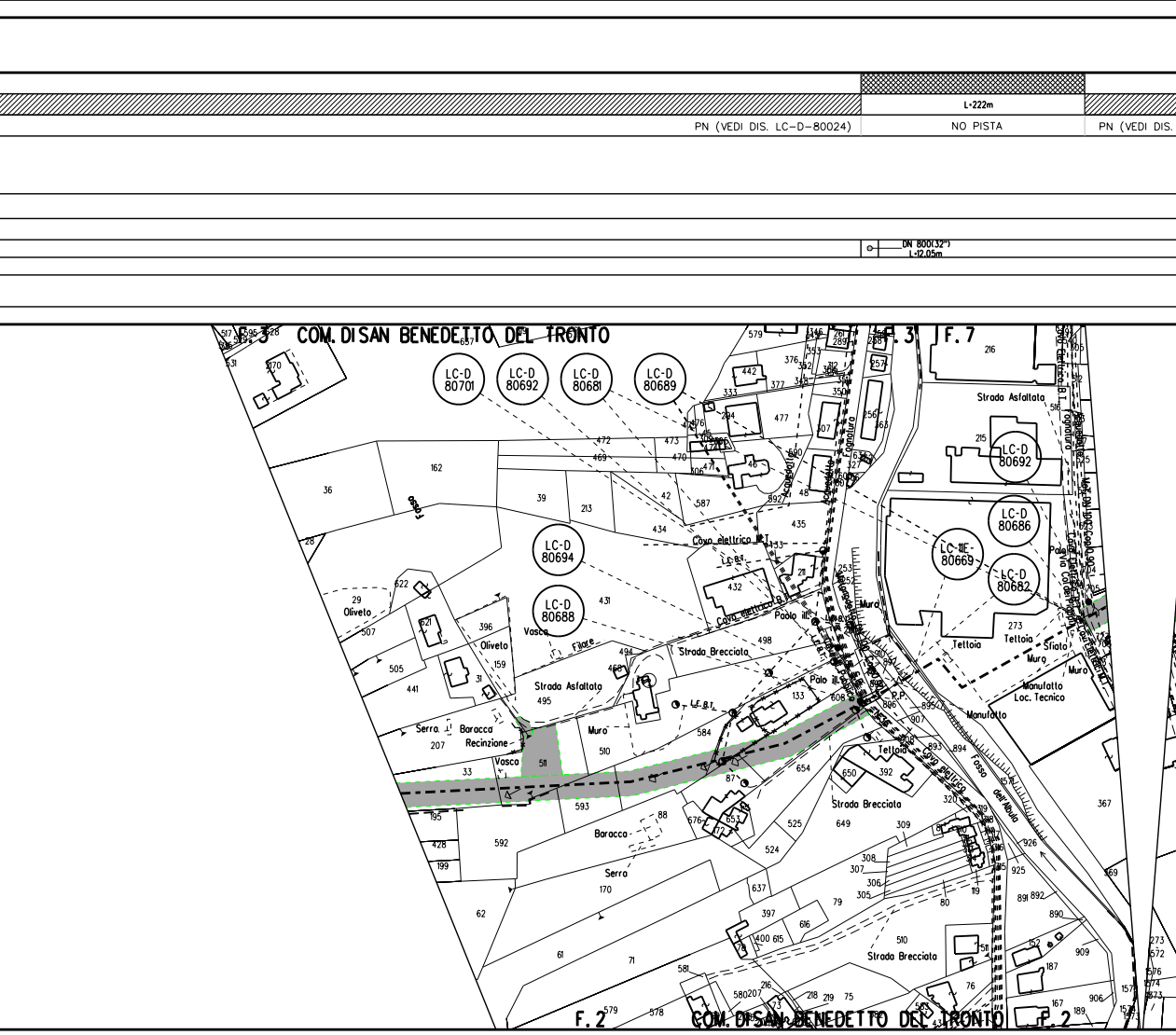
L=222m
PN (VEDI DIS. LC-D-80024)
NO PISTA
PN (VEDI DIS.
DN 800(32")
L=12.05m
COM. DI SAN BENEDETTO DEL TRONTO
F. 3
F. 3
F. 7
F. 2
F. 2
COM. DI SAN BENEDETTO DEL TRONTO
LC-D 80701
LC-D 80692
LC-D 80681
LC-D 80689
LC-D 80694
LC-D 80688
LC-D 80692
LC-D 80686
LC-IIE 80669
LC-D 80682
Strada Asfaltata
Strada Asfaltata
Strada Brecciata
Strada Brecciata
Strada Brecciata
Cavo elettrico
Cavo elettrico
Palo ill.
Palo ill.
Oliveto
Oliveto
Vasca
Vasca
Filare
Muro
Muro
Muro
Serra
Serra
Baracca
Baracca
Recinzione
Tettoia
Tettoia
Tettoia
Sfiato
Manufatto Loc. Tecnico
Manufatto
P.P.
fosso dell'Albula
Cavo elettrico
Fognatura

LC-D-80024)

PN (VEDI DIS. LC-D-80024)

NO PISTA

NO PISTA

PN (VEDI DIS. LC-D-80024)

PN (VEDI DIS. LC-D-80024)

NO PISTA

DN 800(32") L=10.00m

DN 800(32") L=30.00m

DN 800(32") L=15.05m

IMP. n. 4500070/56

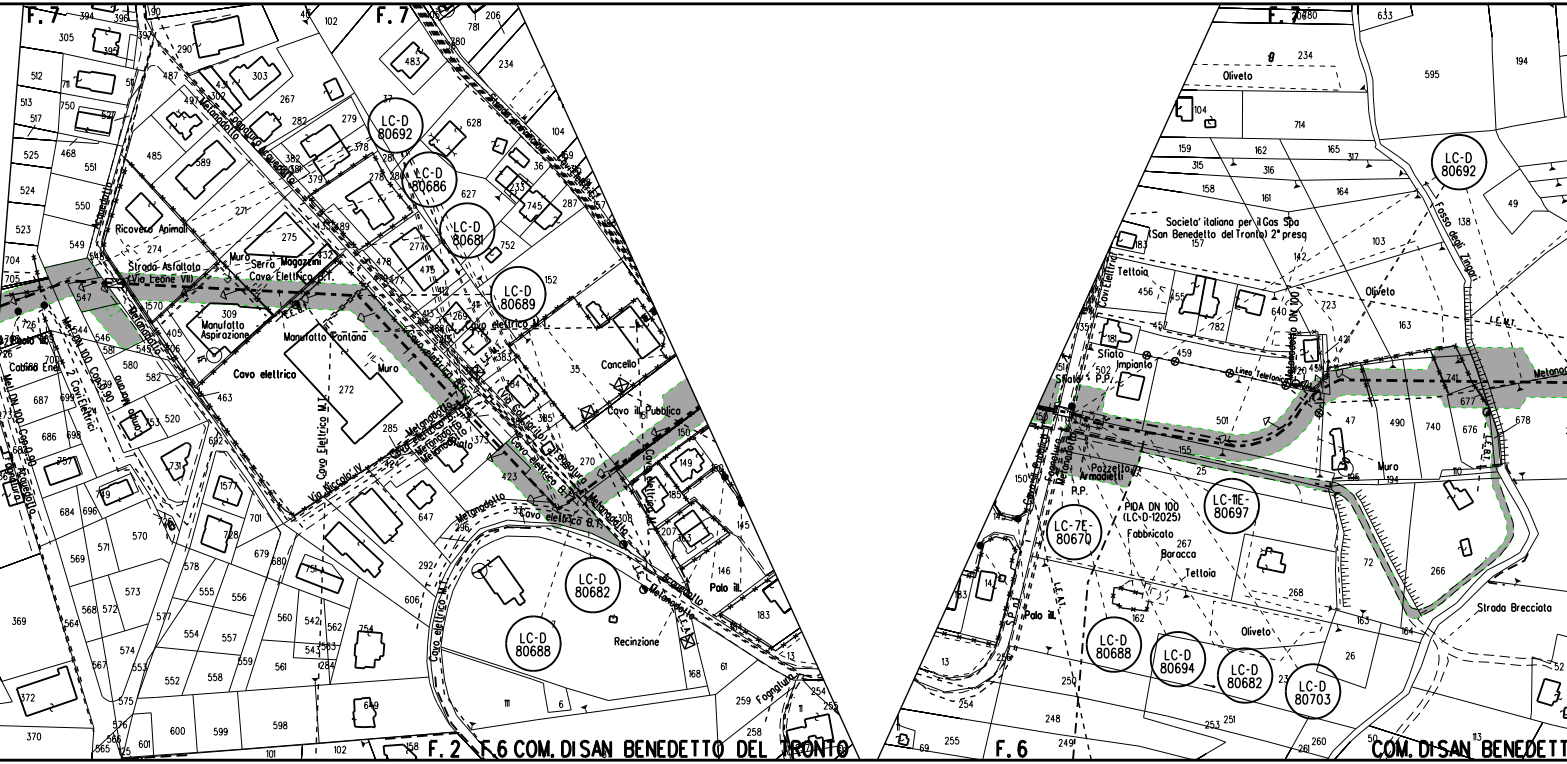
F. 7
F. 7
LC-D 80692
LC-D 80686
LC-D 80681
LC-D 80689
LC-D 80682
LC-D 80688
Ricovero Animali
Strada Asfaltata (Via Leone VIII)
Muro
Serra
Magazzini
Cavo Elettrico B.T.
Manufatto Aspirazione
Manufatto Fontana
Cavo elettrico
Muro
Via Niccolò IV
Cavo elettrico M.T.
Metanodotto
Fognatura
Cavo il. Pubblica
Cancello
Cavo elettrico B.T.
Recinzione
Palo il.
Cavo elettrico M.T.
Metanodotto DN 100 Cavo Elettrici
Cabina Enel
F. 2
F.6 COM. DI SAN BENEDETTO DEL TRONTO
F. 7
Oliveto
LC-D 80692
Fosso degli Zingari
Società italiana per il Gas Spa (San Benedetto del Tronto) 2ª presa
Tettoia
Oliveto
Sfiato
Impianto
Sfiato
P.P.
Linea Telefonica
Metanodotto DN 100
Pozzetto Armadietti
P.P.
PIDA DN 100 (LC-D-12025)
LC-1IE-80697
LC-7E-80670
Fabbricato
Baracca
Tettoia
Muro
Oliveto
Palo ill.
LC-D 80688
LC-D 80694
LC-D 80682
LC-D 80703
Strada Brecciata
L.E.M.T.
F. 6
COM. DI SAN BENEDETT

PN (VEDI DIS. LC-D-80024)

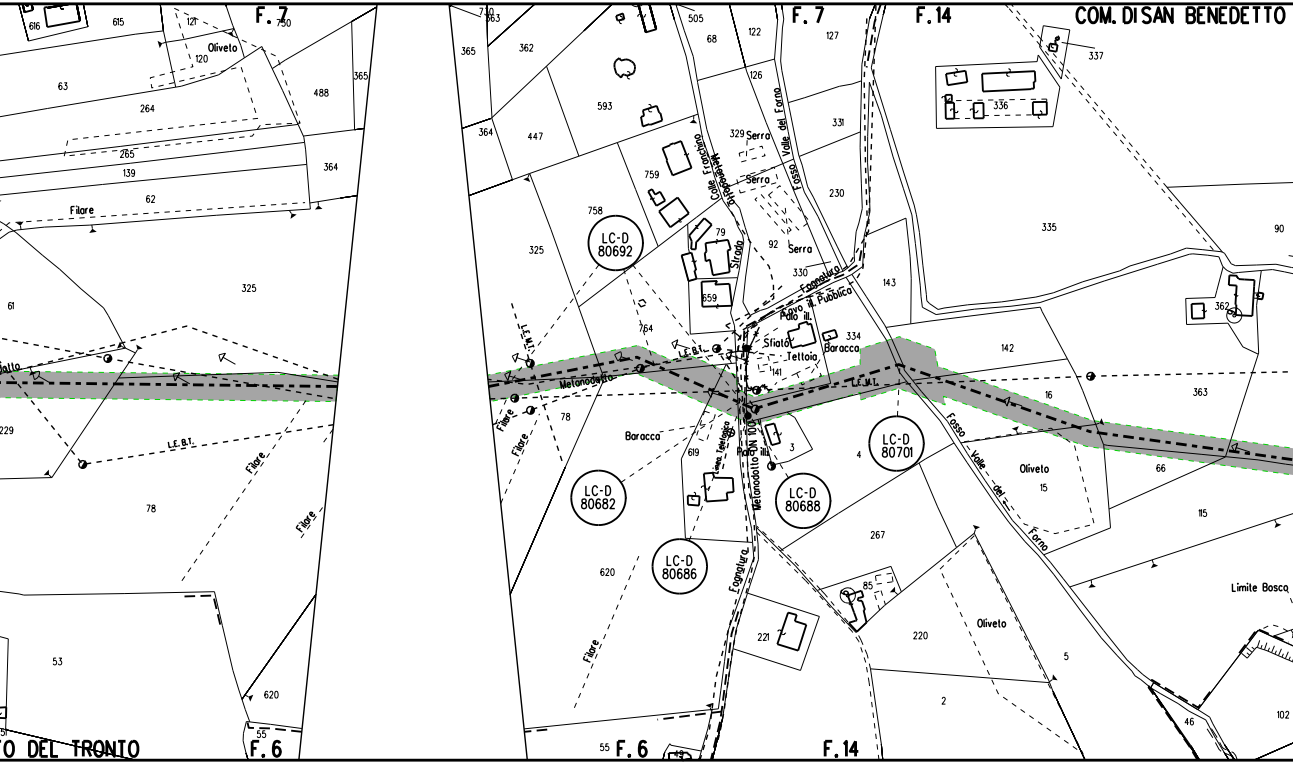
F.7
F.7
F.14
COM. DI SAN BENEDETTO
LC-D 80692
LC-D 80682
LC-D 80686
LC-D 80688
LC-D 80701
Metanodotto
Metanodotto DN 100
Fognatura
Strada
Colle Francino
Fosso Valle del Forno
Serra
Stiato
Tettoia
Baracca
Palo ill.
Palo ill. Pubblico
L.E.B.T.
L.E.M.T.
Filare
Oliveto
Limite Bosco
F.6
F.6
F.14
O DEL TRONTO
616
615
121
120
730
63
264
265
139
62
488
365
364
61
325
229
78
53
620
55
363
365
362
364
447
593
758
759
505
68
122
126
127
329
331
230
92
330
79
659
143
764
141
334
78
619
620
3
4
267
85
221
220
2
5
46
102
337
336
335
90
362
142
16
363
66
15
115
55

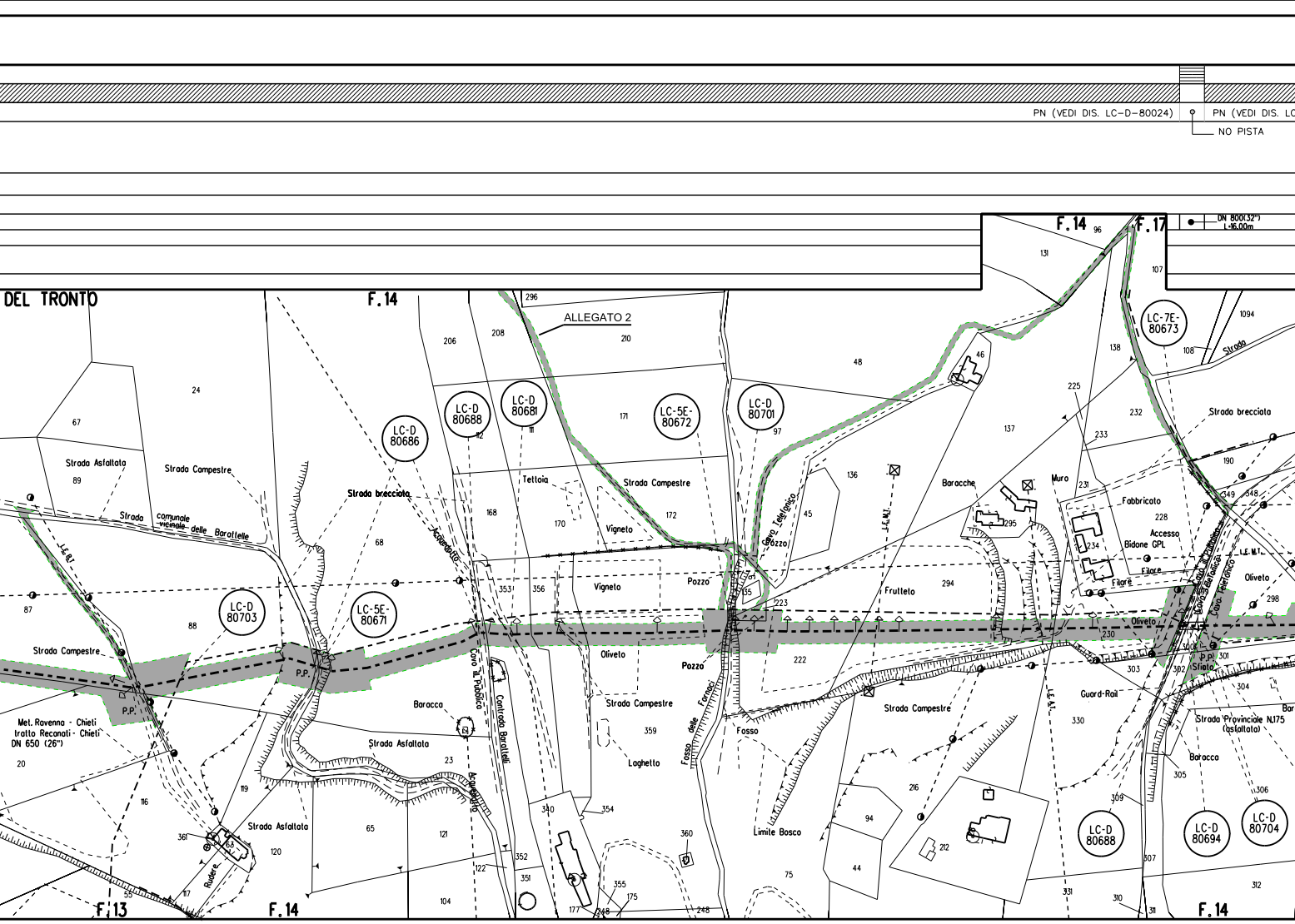
PN (VEDI DIS. LC-D-80024)
NO PISTA
PN (VEDI DIS. LC
DN 800(32")
L-16.00m
DEL TRONTO
F.14
F.14
F.17
F.13
F.14
F.14
ALLEGATO 2
LC-D 80686
LC-D 80688
LC-D 80681
LC-5E- 80672
LC-D 80701
LC-7E- 80673
LC-D 80703
LC-5E- 80671
LC-D 80688
LC-D 80694
LC-D 80704
Strada Asfaltata
Strada Campestre
Strada comunale vicinale delle Barattelle
Strada brecciata
L.E.B.T.
Acquedotto
Strada Campestre
Met. Ravenna - Chieti
tratto Recanati - Chieti
DN 650 (26")
P.P.
P.P.
Tettoia
Strada Campestre
Vigneto
Vigneto
Pozzo
Pozzo
Cavo Telefonico
Cavo Telefonico
Cavo il Pubblico
Contrada Barattelli
Baracca
Strada Asfaltata
Acquedotto
Oliveto
Strada Campestre
Laghetto
Fosso delle Fornaci
Fosso
Limite Bosco
Strada Asfaltata
Rudere
L.E.M.T.
Frutteto
Baracche
Muro
Fabbricato
Accesso
Bidone GPL
Filare
Filare
Oliveto
Oliveto
L.E.M.T.
Guard-Rail
L.E.A.T.
Strada Campestre
P.P.
Sfiato
Strada Provinciale N.175 (asfaltata)
Baracca
Strada
Strada brecciata
Bar
296 208 206 210 48 46 131 96 107 1094 108 138 225 232 137 233 231 190 349 348 228 234 295 136 45 171 172 170 168 68 24 67 89 87 88 20 116 119 23 65 121 120 361 62 117 55 353 356 97 35 223 222 294 230 300 301 302 303 304 298 305 306 309 307 312 310 311 330 216 212 94 44 75 359 360 340 354 352 351 122 104 177 248 355 175 248 331

C-D-80024)

MP.PSL n.4500070/561

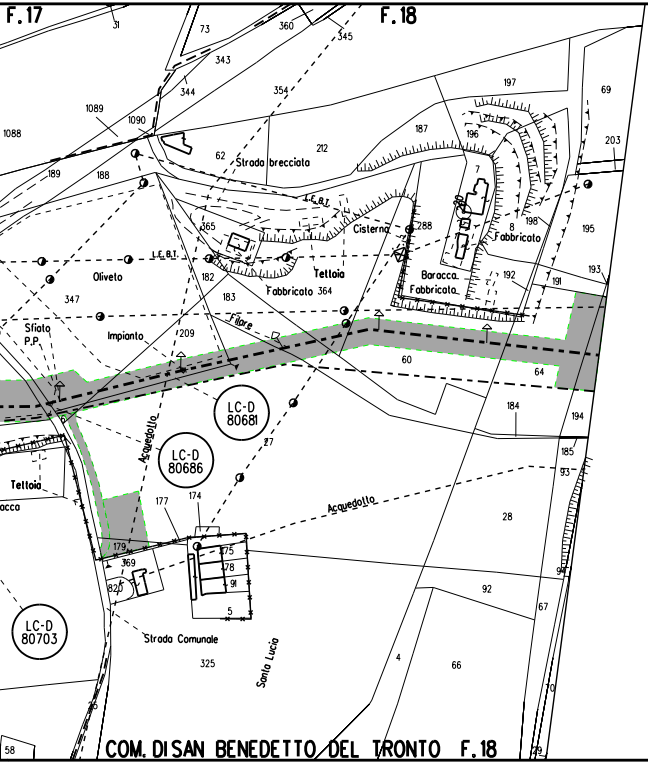
F.17
F.18
Strada brecciata
L.E.B.T.
Cisterna
Fabbricato
Tettoia
Baracca
Oliveto
Sfiato P.P.
Impianto
Filare
LC-D 80681
LC-D 80686
LC-D 80703
Acquedotto
Tettoia
Strada Comunale
Santa Lucia
COM. DI SAN BENEDETTO DEL TRONTO F.18

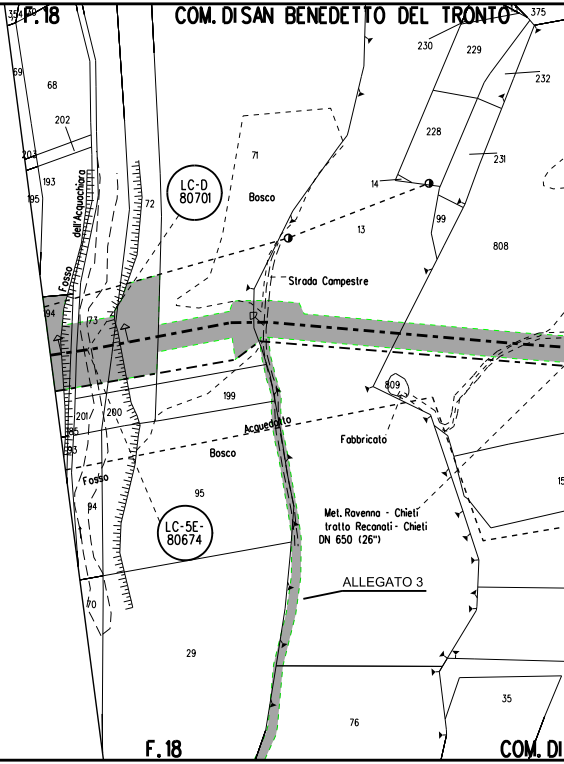
F.18
COM. DI SAN BENEDETTO DEL TRONTO
LC-D 80701
Bosco
Strada Campestre
Fosso dell'Acquachiara
Acquedotto
Fabbricato
Bosco
Fosso
LC-5E-80674
Met. Ravenna - Chieti tratto Recanati - Chieti DN 650 (26")
ALLEGATO 3
F.18
COM. DI

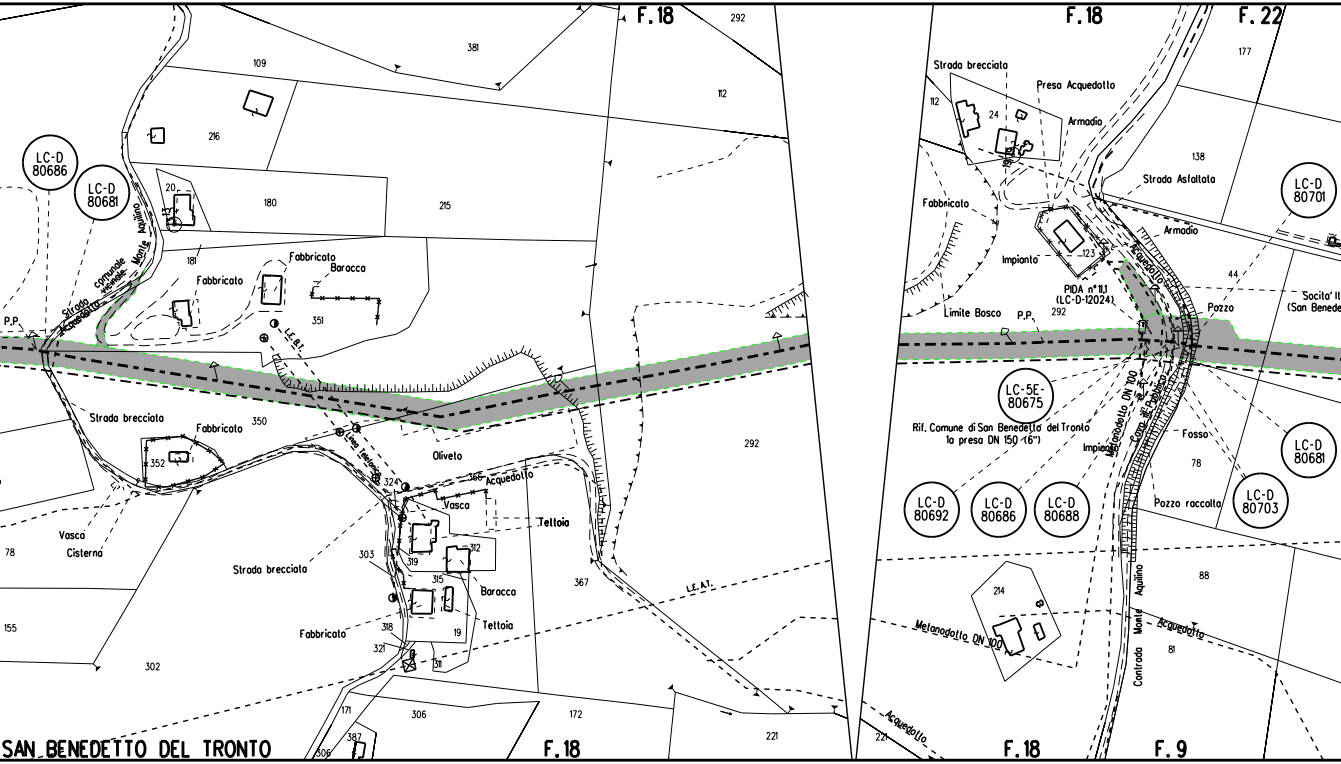
F.18
292
381
109
112
216
LC-D 80686
LC-D 80681
20
180
215
Strada comunale vicinale Monte Aquilino
Acquedotto
181
Fabbricato
Baracca
Fabbricato
351
P.P.
L.E.B.T.
Strada brecciata
Fabbricato
350
352
Oliveto
Linea telefonica
324
366
Acquedotto
292
Vasca
Cisterna
Vasca
Tettoia
78
303
319
312
315
Baracco
367
Strada brecciata
L.E.A.T.
155
Fabbricato
318
19
Tettoia
321
311
302
171
306
172
387
221
306
SAN BENEDETTO DEL TRONTO
F.18
F.18
F.22
177
Strada brecciata
Presa Acquedotto
112
24
Armadio
138
Strada Asfaltata
LC-D 80701
Fabbricato
Armadio
Impianto
123
Acquedotto
44
PIDA n° 11,1 (LC-D-12024)
Limite Bosco
P.P.
292
Pozzo
Socita' It
(San Benede
LC-5E-80675
Rif. Comune di San Benedetto del Tronto
la presa DN 150 (6")
Impianto
Metanodotto DN 100
Cava di Pubblico
Fosso
78
LC-D 80681
LC-D 80692
LC-D 80686
LC-D 80688
Pozzo raccolta
LC-D 80703
88
214
Metanodotto DN 100
Contrada Monte Aquilino
Acquedotto
81
221
Acquedotto
F.18
F.9

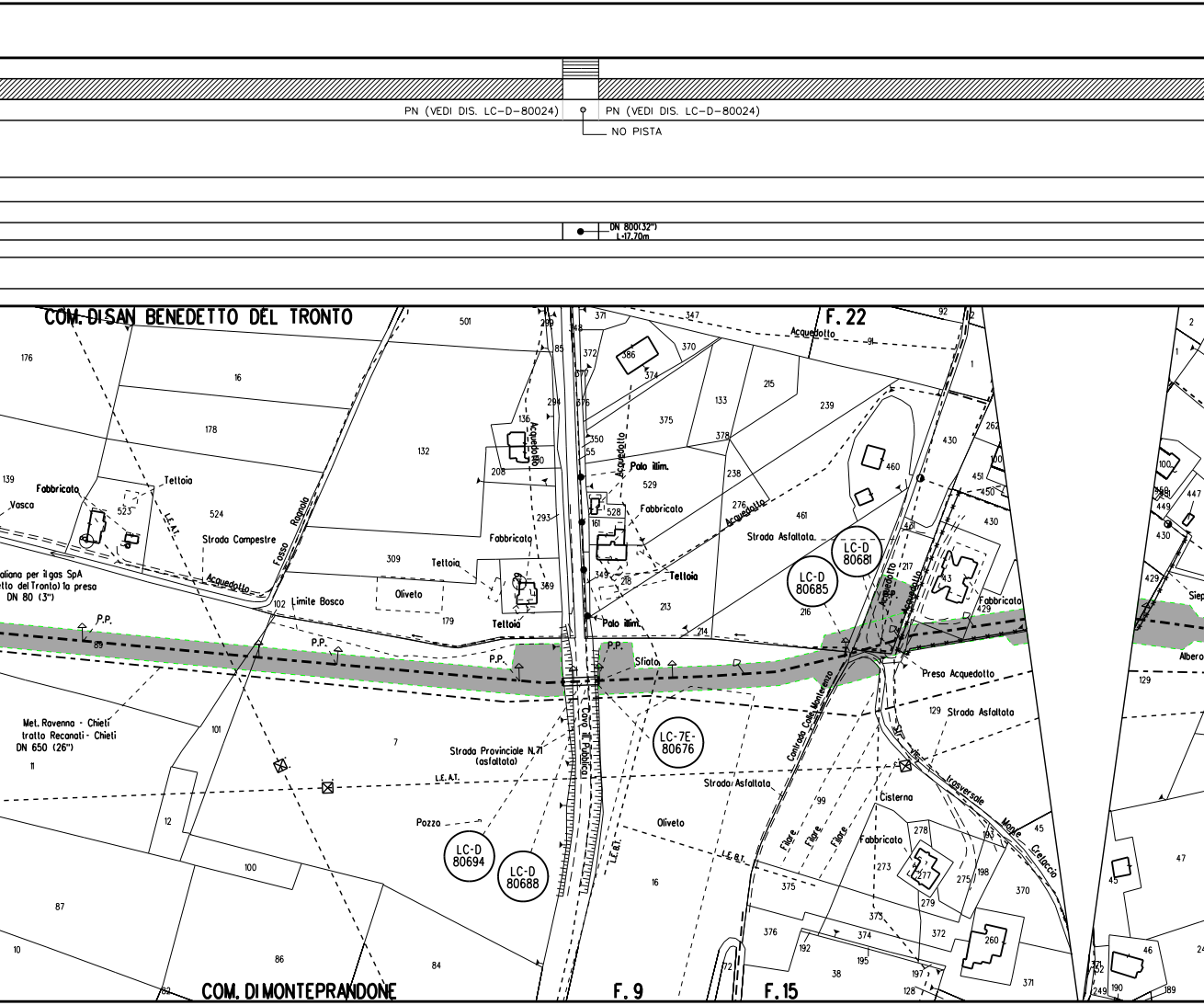
PN (VEDI DIS. LC-D-80024)
PN (VEDI DIS. LC-D-80024)
NO PISTA
DN 800(32")
L-17,70m
COM. DI SAN BENEDETTO DEL TRONTO
F. 22
COM. DI MONTEPRANDONE
F. 9
F. 15
Fabbricato
Vasca
Tettoia
L.E.A.T.
Strada Campestre
Fosso Ragnola
Acquedotto
aliana per il gas SpA
tto del Tronto) la presa
DN 80 (3")
Limite Bosco
Oliveto
Tettoia
Fabbricato
Palo illim.
Fabbricato
Tettoia
Palo illim.
Acquedotto
Strada Asfaltata.
LC-D
80681
LC-D
80685
Fabbricato
Presa Acquedotto
P.P.
P.P.
P.P.
P.P.
Sfiato
Met. Ravenna - Chieti
tratto Recanati - Chieti
DN 650 (26")
Strada Provinciale N.71
(asfaltata)
Cavo ill. Pubblica
L.E.A.T.
Pozzo
LC-D
80694
LC-D
80688
LC-7E-
80676
L.E.B.T.
Strada Asfaltata
Oliveto
Contrada Colle Monterenzo
Strada Asfaltata
Filare
Filare
Filare
Cisterna
Fabbricato
Trasversale Monte Cretaccio
Siep
Albero
176
16
178
132
501
139
523
524
309
179
102
89
101
7
11
12
100
87
10
86
84
82
16
371
347
92
2
1
299
85
372
377
294
376
136
30
208
293
350
55
528
161
349
218
369
386
374
370
375
133
378
215
239
529
238
276
461
213
214
460
430
262
451
450
430
431
217
43
429
216
100
449
447
430
429
129
129
99
273
278
277
279
275
198
193
45
370
375
373
376
374
372
260
192
195
38
197
128
371
72
47
45
46
371
352
249
190
189
24
91

IMP. PSP n. 4500070/56.1

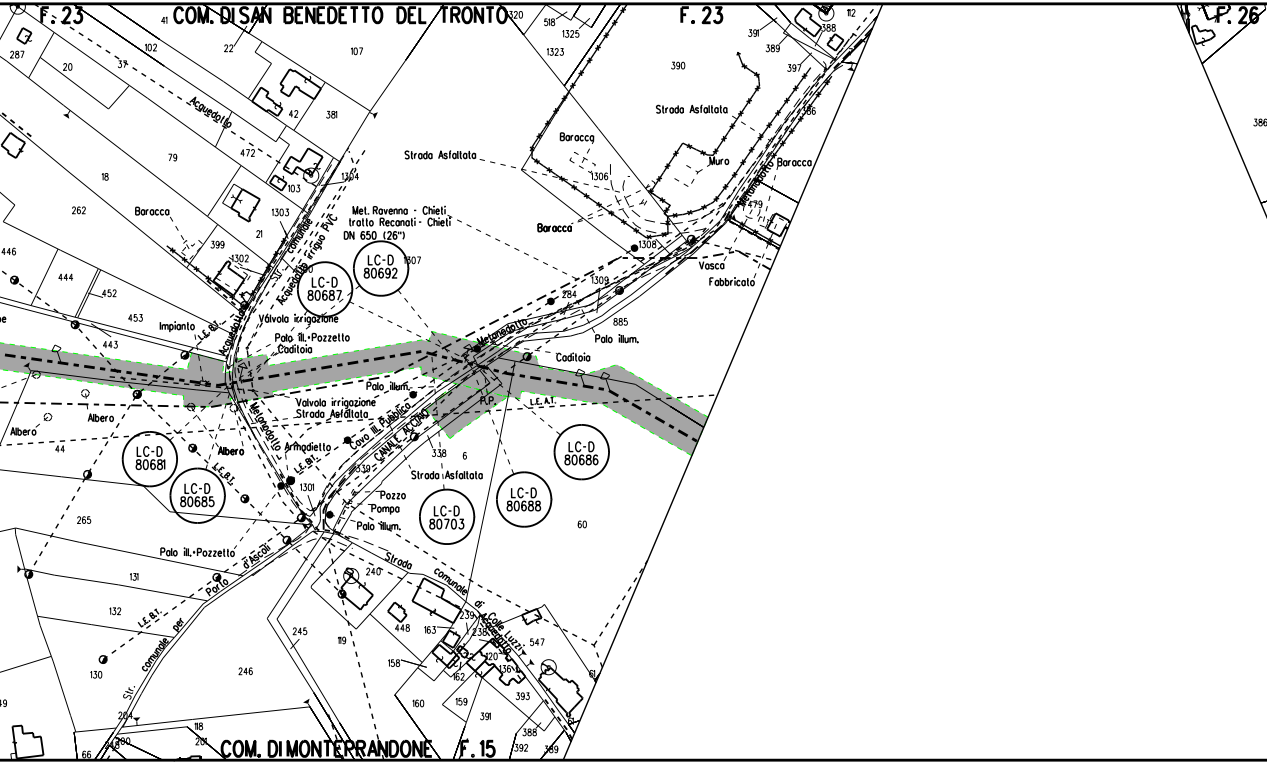
F. 23
COM. DI SAN BENEDETTO DEL TRONTO
F. 23
F. 26
COM. DI MONTEPRANDONE
F. 15
Acquedotto
Strada Asfaltata
Baracca
Muro
Baracca
Metanodotto
Met. Ravenna - Chieti
tratto Recanati - Chieti
DN 650 (26")
Str. comunale
Acquedotto irriguo PVC
LC-D
80687
LC-D
80692
Vasca
Fabbricato
Valvola irrigazione
Palo ill.•Pozzetto
Caditoia
Impianto
L.E. B.T.
Acquedotto
Metanodotto
Caditoia
Palo illum.
Palo illum.
Valvola irrigazione
Strada Asfaltata
Cavo ill. Pubblico
CANALE ACCIAIO
P.P.
L.E. A.T.
Albero
Albero
Albero
Armadietto
L.E. B.T.
L.E. B.T.
LC-D
80681
LC-D
80685
LC-D
80686
LC-D
80688
LC-D
80703
Strada Asfaltata
Pozzo
Pompa
Palo illum.
Palo ill.•Pozzetto
Porto d'Ascoli
Strada comunale di Colle Luzzi
Str. comunale per
L.E. B.T.
Metanodotto
287
20
37
102
22
107
381
42
472
79
18
262
1304
103
1303
21
399
1302
446
444
452
453
443
44
265
131
132
130
246
245
119
240
448
163
158
160
159
391
388
392
389
162
120
136
393
547
61
239
238
204
118
201
180
66
49
320
518
1325
1323
390
1306
1308
1309
284
885
1307
338
6
339
1301
60
112
388
391
389
397
386
479
386
41

PN (VEDI DIS. LC-D-80024)

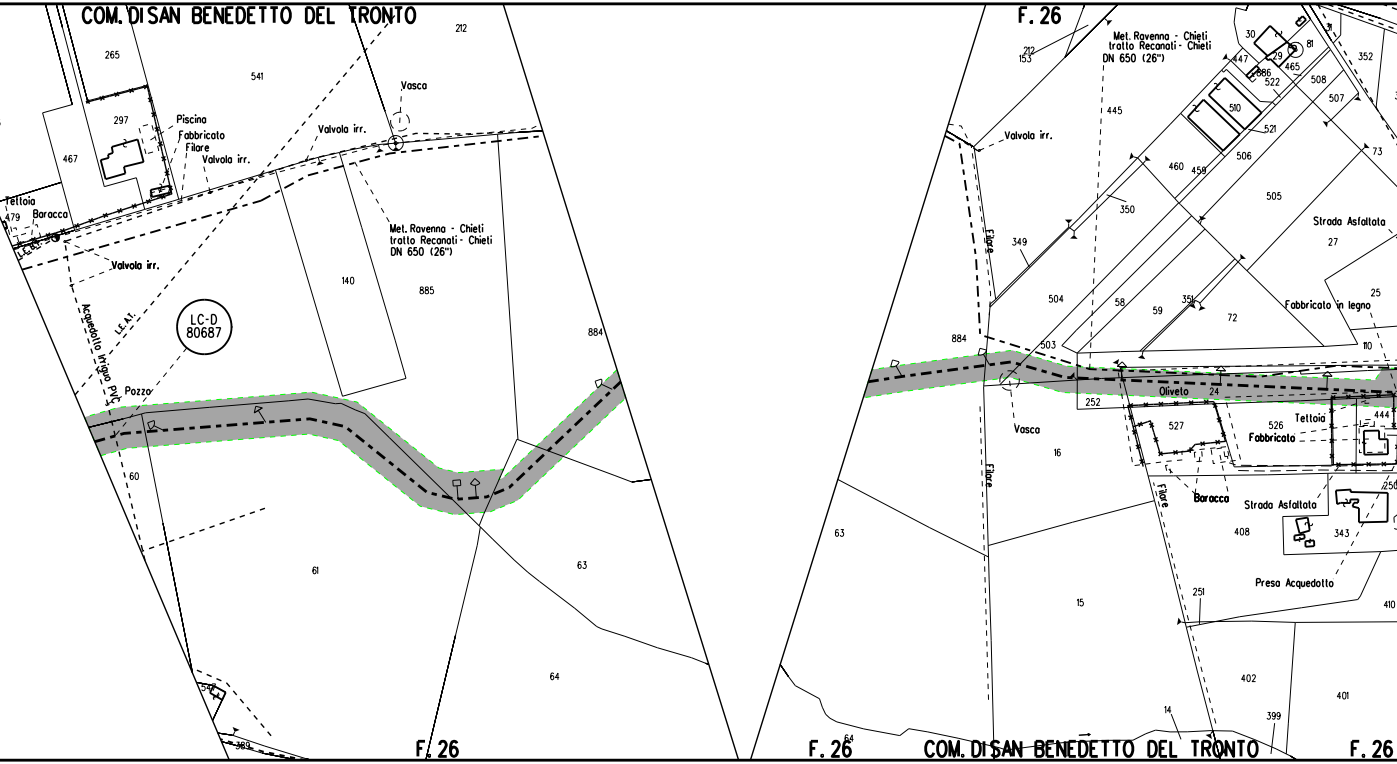
COM. DI SAN BENEDETTO DEL TRONTO
212
265
541
297
Piscina
Fabbricato
Filare
Valvola irr.
Vasca
467
Teltoia
Baracca
479
Valvola irr.
Met. Ravenna - Chieti
tratto Recanati - Chieti
DN 650 (26")
Valvola irr.
Acquedotto irriguo PVC
LC-D
80687
140
885
884
Pozzo
60
61
63
64
F. 26
F. 26
212
153
Met. Ravenna - Chieti
tratto Recanati - Chieti
DN 650 (26")
30
29
81
447
886
465
522
508
352
507
445
510
521
Valvola irr.
460
459
506
73
350
505
Strada Asfaltata
27
349
Filare
504
58
59
351
72
Fabbricato in legno
25
884
503
110
Oliveto
24
252
Vasca
527
526
Teltoia
444
Fabbricato
16
Filare
Baracca
Strada Asfaltata
250
408
343
63
Filare
Presa Acquedotto
251
15
410
402
401
399
14
64
F. 26
COM. DI SAN BENEDETTO DEL TRONTO
F. 26

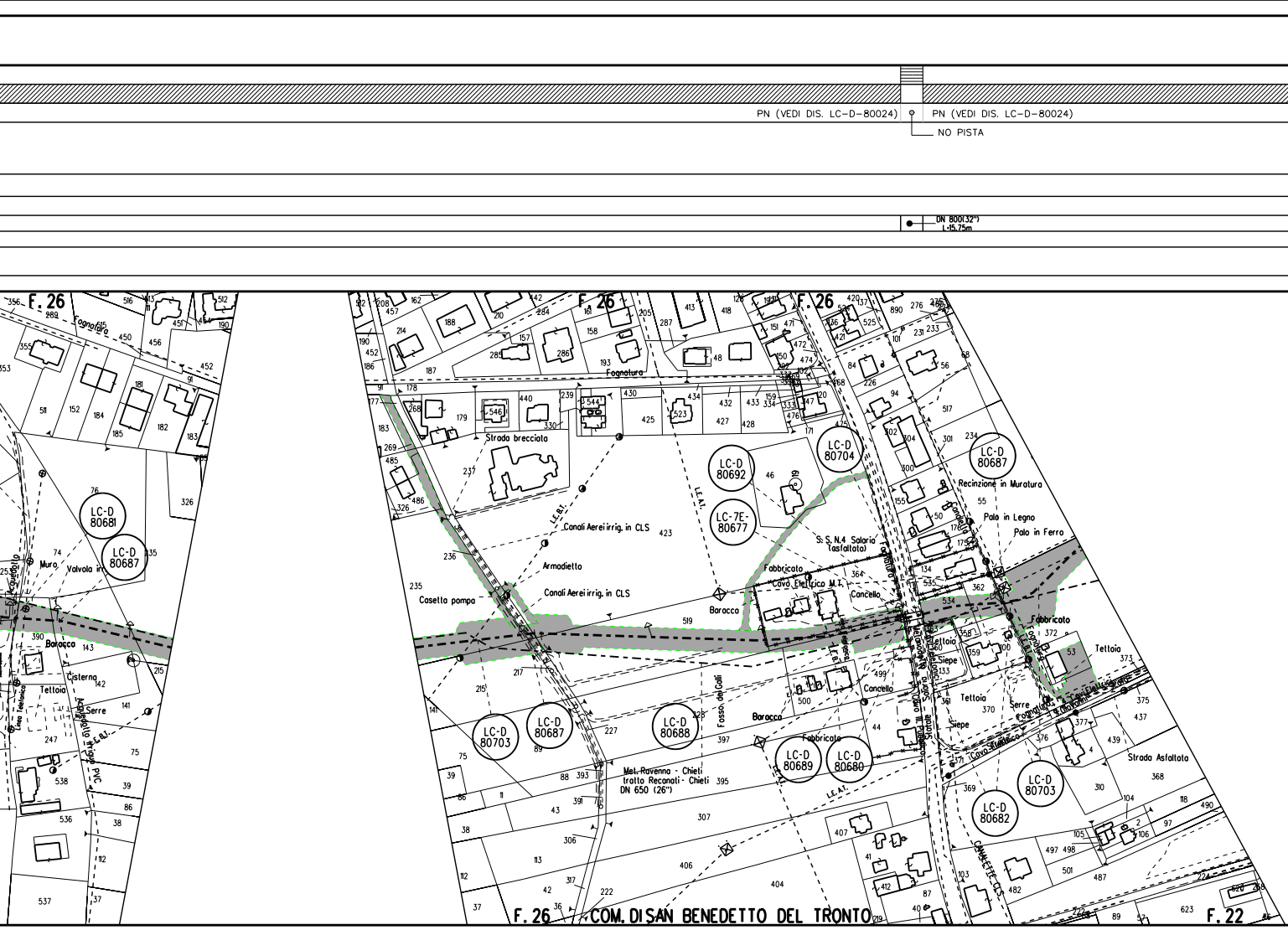
PN (VEDI DIS. LC-D-80024)
PN (VEDI DIS. LC-D-80024)
NO PISTA
DN 800(32")
L-15.75m
F. 26
F. 26
F. 26
F. 22
COM. DI SAN BENEDETTO DEL TRONTO
LC-D 80681
LC-D 80687
LC-D 80703
LC-D 80687
LC-D 80688
LC-D 80689
LC-D 80680
LC-D 80692
LC-7E- 80677
LC-D 80704
LC-D 80687
LC-D 80703
LC-D 80682
Fognatura
Muro
Valvola irr.
Baracca
Cisterna
Tettoia
Serre
Acquedotto in PVC
Strada brecciata
L.E.B.T.
Canali Aerei irrig. in CLS
Armadietto
Canali Aerei irrig. in CLS
Casella pompa
L.E.A.T.
Baracca
Fosso dei Galli
Met. Ravenna - Chieti
tratto Recanati - Chieti
DN 650 (26")
S.S. N.4 Salaria (asfaltato)
Fabbricato
Cavo Elettrico M.T.
Cancello
Cancello
Fabbricato
Recinzione in Muratura
Palo in Legno
Palo in Ferro
Fabbricato
Tettoia
Siepe
Tettoia
Serre
Siepe
Cavo Elettrico
Strada Asfaltata
Canalette CLS
Fognatura

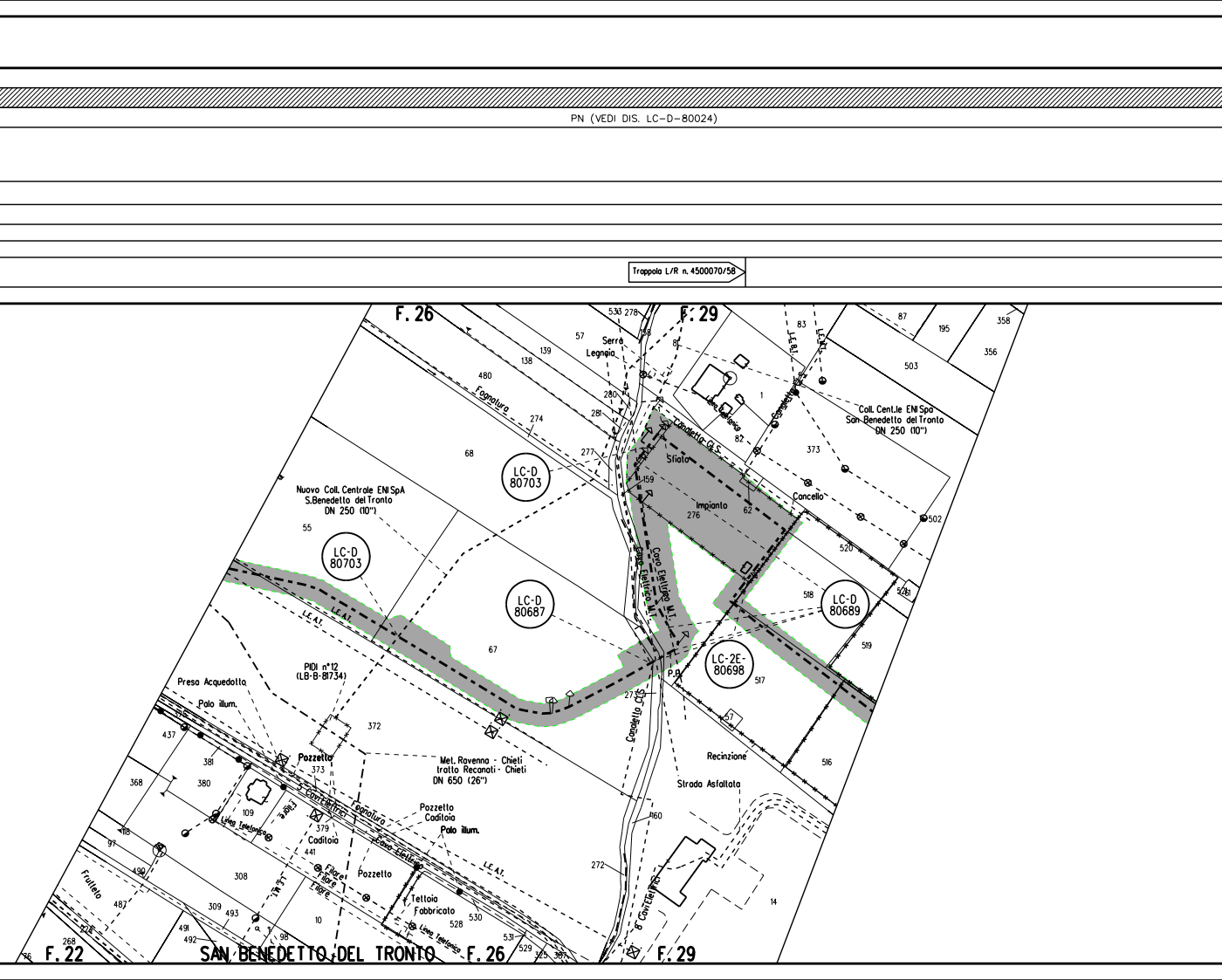
PN (VEDI DIS. LC-D-80024)
Trappola L/R n. 4500070/58
F. 26
F. 29
533
278
57
Serra
Legnaia
139
138
480
Fognatura
274
280
281
277
68
LC-D 80703
Nuovo Coll. Centrale ENI SpA
S.Benedetto del Tronto
DN 250 (10")
55
LC-D 80703
LC-D 80687
67
L.E. A.T.
L.E. A.T.
83
L.E. B.T.
L.E. A.T.
87
195
358
356
503
81
1
Linea Telefonica
Canaletta C.L.S.
Canaletta C.L.S.
82
Coll. Cent.le ENI Spa
San Benedetto del Tronto
DN 250 (10")
373
Sfiato
159
Impianto
276
62
Cancello
502
520
Cavo Elettrico M.T.
Cavo Elettrico M.T.
518
LC-D 80689
5261
519
LC-2E-80698
P.P.
517
273
Canaletta C.L.S.
57
Recinzione
516
Strada Asfaltata
160
272
8 Cavi Elettrici
14
PIDI n°12
(LB-B-81734)
Presa Acquedotto
Palo illum.
372
437
381
Pozzetto
373
Met. Ravenna - Chieti
tratto Recanati - Chieti
DN 650 (26")
368
380
5 Cavi Elettrici
Fognatura
109
Filare
Linea Telefonica
379
Pozzetto
Caditoia
Palo illum.
118
97
Caditoia
441
Cavo Elettrico
L.E. A.T.
490
308
Filare
Filare
Filare
Pozzetto
Frutteto
L.E. B.T.
Tettoia
Fabbricato
487
309
493
10
528
530
Linea Telefonica
491
492
98
531
268
529
325
387
76
F. 22
SAN BENEDETTO DEL TRONTO
F. 26
F. 29

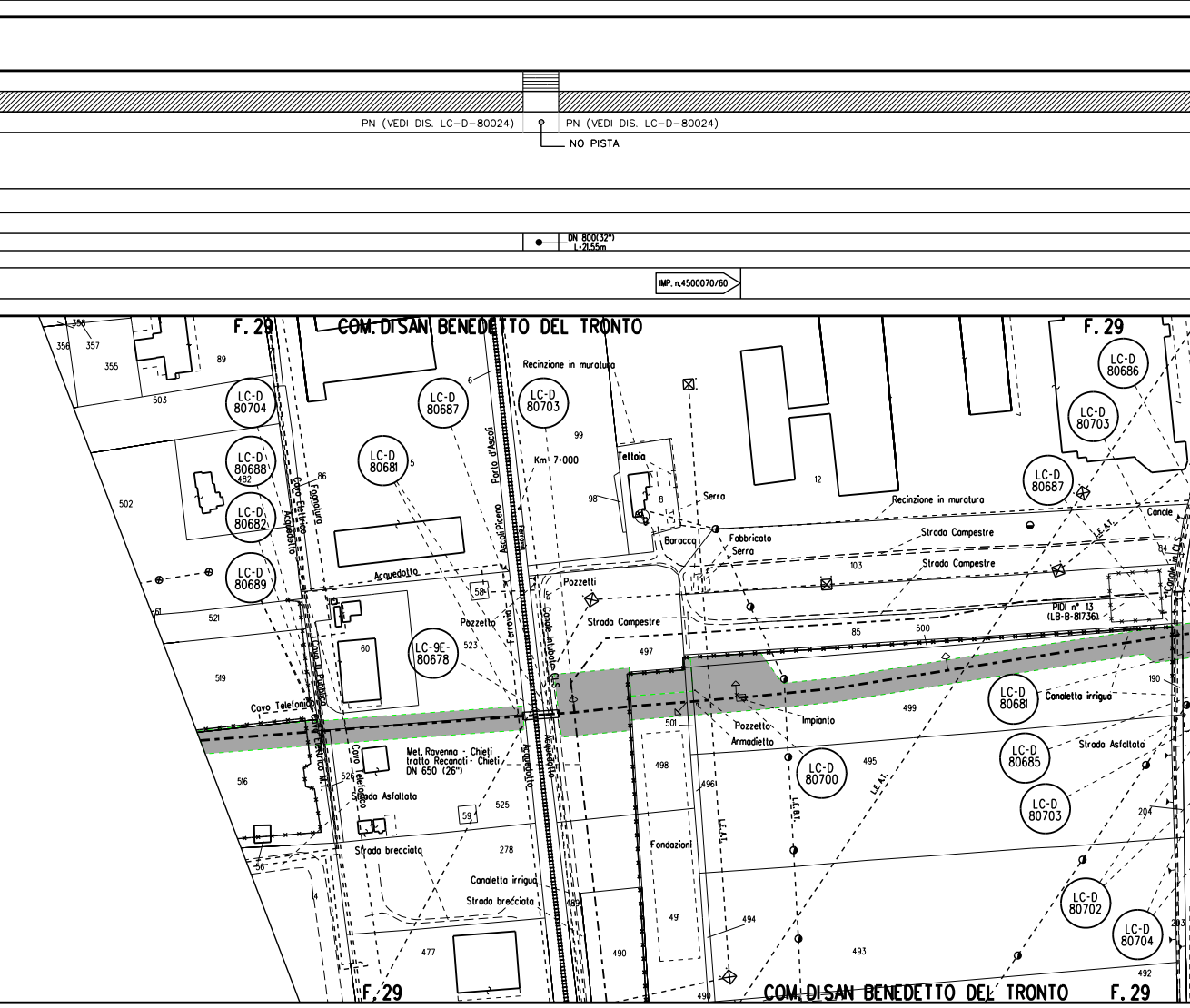
PN (VEDI DIS. LC-D-80024)
PN (VEDI DIS. LC-D-80024)
NO PISTA
DN 800(32")
L=21,55m
IMP. n.4500070/60
F. 29
COM. DI SAN BENEDETTO DEL TRONTO
F. 29
358
356
357
355
89
503
LC-D 80704
LC-D 80688
482
LC-D 80682
LC-D 80689
502
LC-D 80687
LC-D 80681
LC-D 80703
6
5
Recinzione in muratura
99
Km 7+000
Tettoia
98
8
Serra
Baracca
Fabbricato
Serra
Porto d'Ascoli
Ascoli Piceno
Ferrovia
Cavo Elettrico
Acquedotto
Fognatura
86
Acquedotto
58
Pozzetto
Pozzetti
Strada Campestre
Canale intubato C.L.S.
Ferrovia
LC-9E-80678
523
60
521
519
61
Cavo Telefonico
Fognatura
Cavo Elettrico M.T.
Met. Ravenna - Chieti
tratto Recanati - Chieti
DN 650 (26")
Cavo Telefonico
526
Strada Asfaltata
516
59
525
Acquedotto
Fognatura
Strada brecciata
278
Canaletta irrigua
Strada brecciata
56
477
489
490
497
501
498
496
Fondazioni
491
494
490
12
Recinzione in muratura
LC-D 80686
LC-D 80703
LC-D 80687
Strada Campestre
Strada Campestre
103
85
500
Canale
L.E.A.T.
84
Canale in C.L.S.
PIDI n° 13
(LB-B-81736)
Pozzetto
Armadietto
Impianto
LC-D 80700
L.E.B.T.
L.E.A.T.
L.E.A.T.
499
495
LC-D 80681
Canaletta irrigua
190
LC-D 80685
Strada Asfaltata
LC-D 80703
204
LC-D 80702
LC-D 80704
203
493
492
COM. DI SAN BENEDETTO DEL TRONTO
F. 29

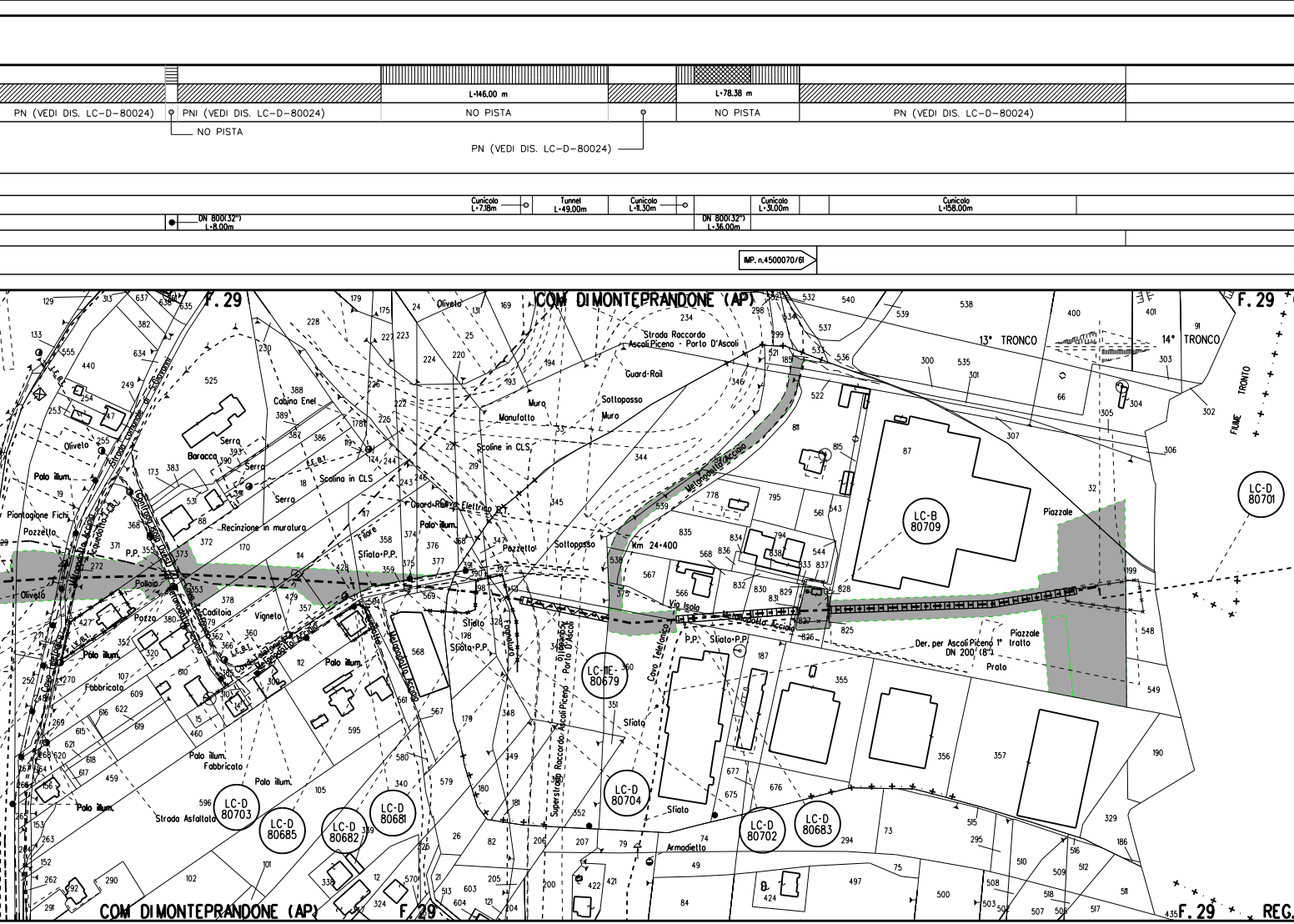
L=146.00 m
L=78.38 m
PN (VEDI DIS. LC-D-80024)
PNI (VEDI DIS. LC-D-80024)
NO PISTA
NO PISTA
NO PISTA
PN (VEDI DIS. LC-D-80024)
PN (VEDI DIS. LC-D-80024)
Cunicolo L=7.18m
Tunnel L=49.00m
Cunicolo L=11.30m
Cunicolo L=31.00m
Cunicolo L=158.00m
DN 800(32") L=8.00m
DN 800(32") L=36.00m
IMP. n.4500070/61
F. 29
COM DIMONTEPRANDONE (AP)
F. 29
13° TRONCO
14° TRONCO
FIUME TRONTO
Strada Raccordo Ascoli Piceno - Porto D'Ascoli
Guard-Rail
Sottopasso
Muro
Manufatto
Scoline in CLS
Cabina Enel
Serra
Baracca
Scolina in CLS
Recinzione in muratura
Filare
Sfiato P.P.
Pozzetto
Guard-Rail
Cavo Elettrico B.T.
Palo illum.
Metanodotto Acciaio
Km 24+400
Via Isola
Metanodotto Acciaio
Cavo Telefonico
Superstrada Raccordo Ascoli Piceno - Porto D'Ascoli
Fognatura
Sfiato
Sfiato P.P.
P.P.
Sfiato P.P.
Der. per Ascoli Piceno 1° tratto DN 200 (8")
Proto
Piazzale
Piazzale
Oliveto
Piantagione Fichi
Pozzetto
P.P.
Pollaio
Pozzo
Caditoia
Vigneto
Fabbricato
Palo illum.
Fabbricato
Strada Asfaltata
Strada Comunale di Scarpone
Acquedotto
Armadietto
LC-B 80709
LC-D 80701
LC-IIE 80679
LC-D 80704
LC-D 80703
LC-D 80685
LC-D 80682
LC-D 80681
LC-D 80702
LC-D 80683
COM DIMONTEPRANDONE (AP)
F. 29
F. 29
REG.

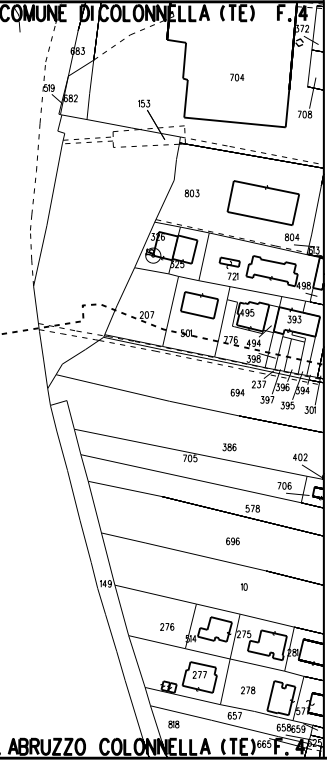
COMUNE DICOLONNELLA (TE) F. 4
372
683
704
619
682
153
708
803
804
326
525
721
498
513
207
495
393
501
276
494
398
237
396
394
694
397
395
301
386
705
402
706
578
696
149
10
276
514
275
281
277
278
657
57
818
658
659
ABRUZZO COLONNELLA (TE) 665 F. 4
525

ALLEGATO 1

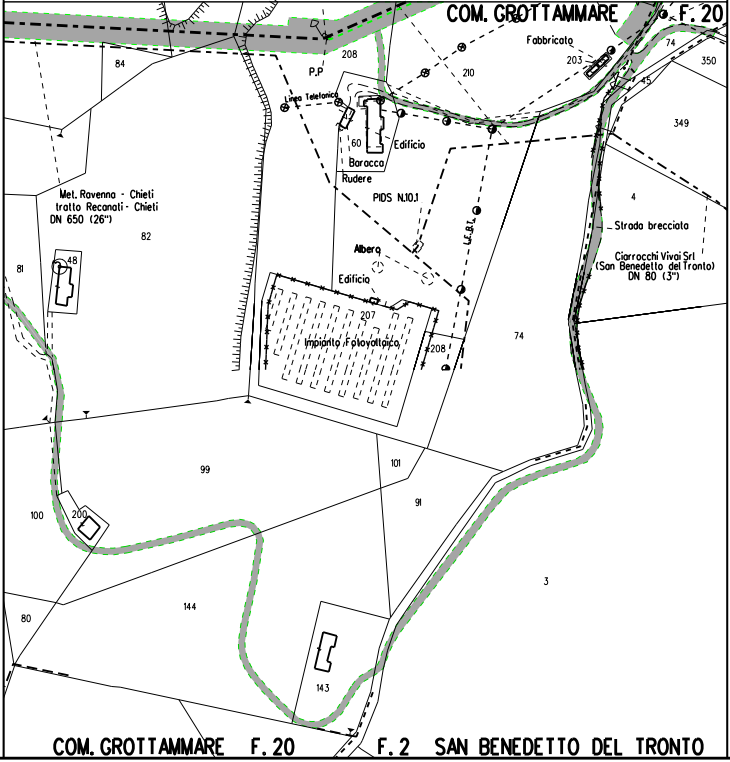
COM. GROTTAMMARE F. 20
Fabbricato
208
210
203
74
350
84
P.P
Linea Telefonica
47
45
349
60
Edificio
Baracca
Rudere
PIDS N.10.1
4
Met. Ravenna - Chieti
tratto Recanati - Chieti
DN 650 (26")
82
Strada brecciata
L.F.B.T.
Albero
Ciarrocchi Vivai Srl
(San Benedetto del Tronto)
DN 80 (3")
81
48
Edificio
207
Impianto Fotovoltaico
208
74
99
101
91
100
200
3
144
80
143
COM. GROTTAMMARE F. 20
F. 2 SAN BENEDETTO DEL TRONTO

ALLEGATO 2

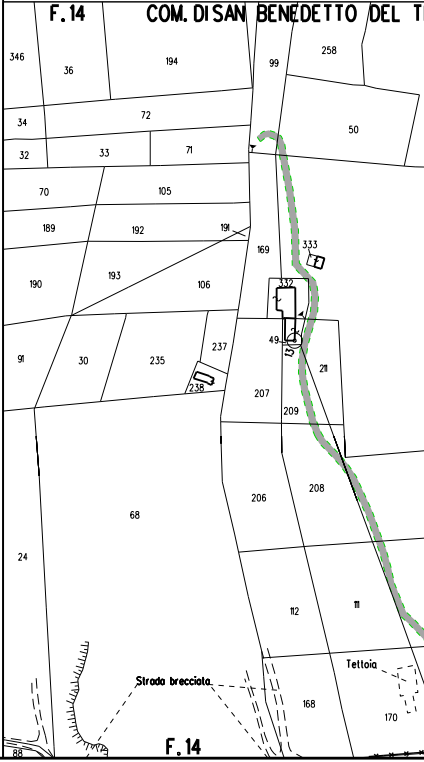
F. 14
COM. DI SAN BENEDETTO DEL T
346
36
194
99
258
34
72
50
32
33
71
70
105
189
192
191
169
333
190
193
106
332
49
91
30
235
237
211
238
207
209
206
208
68
24
112
111
Tettoia
Strada brecciata
168
170
88
F. 14

ALLEGATO 3

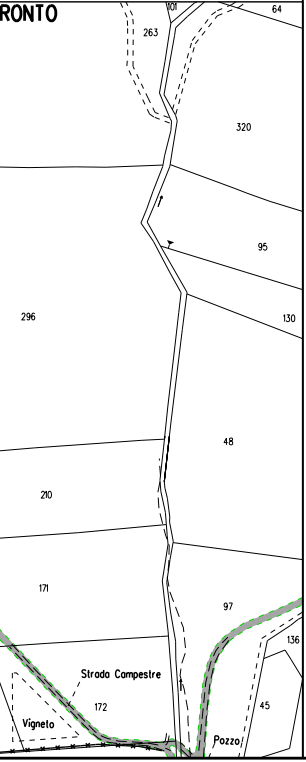
RONTO
101
64
263
320
95
130
296
48
210
171
97
136
Strada Campestre
172
45
Vigneto
Pozzo

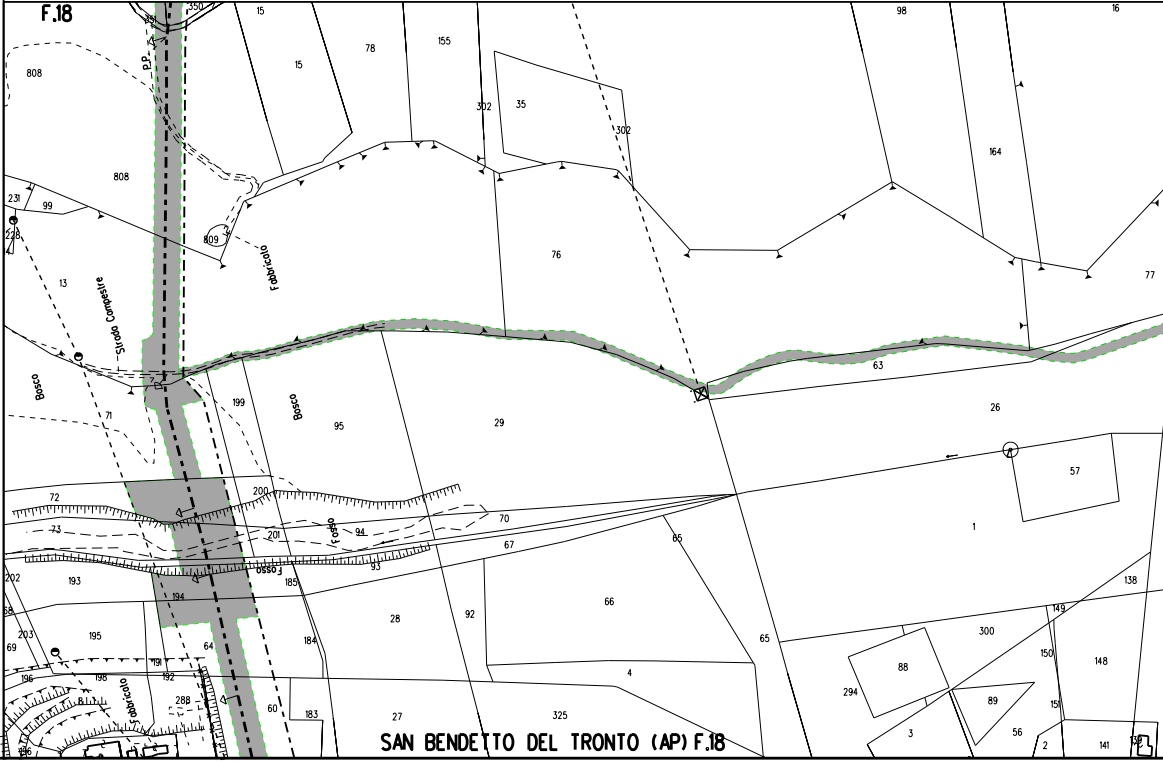
F.18
350
15
15
78
155
98
16
808
P.P.
302
35
302
164
808
231
99
228
809
Fabbricato
13
Strada Campestre
76
77
Bosco
63
199
Bosco
95
29
26
71
57
72
200
70
73
201
94
Fosso
67
65
1
Fosso
93
185
202
193
194
66
138
68
203
195
28
92
149
69
64
184
300
150
148
88
4
196
198
191
192
Fabbricato
288
294
89
151
60
183
27
325
3
56
196
2
141
139
SAN BENDETTO DEL TRONTO (AP) F.18

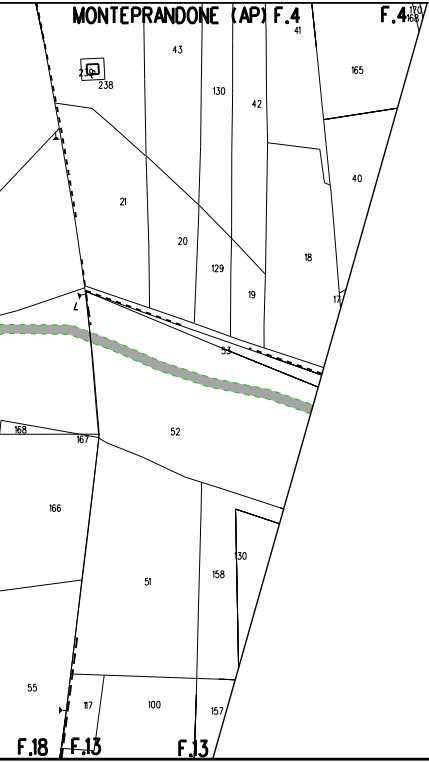
MONTEPRANDONE (AP) F.4
F.4
170
168
41
43
238
130
42
165
21
40
20
129
18
19
17
53
168
167
52
166
130
51
158
55
117
100
157
F.18
F.13
F.13

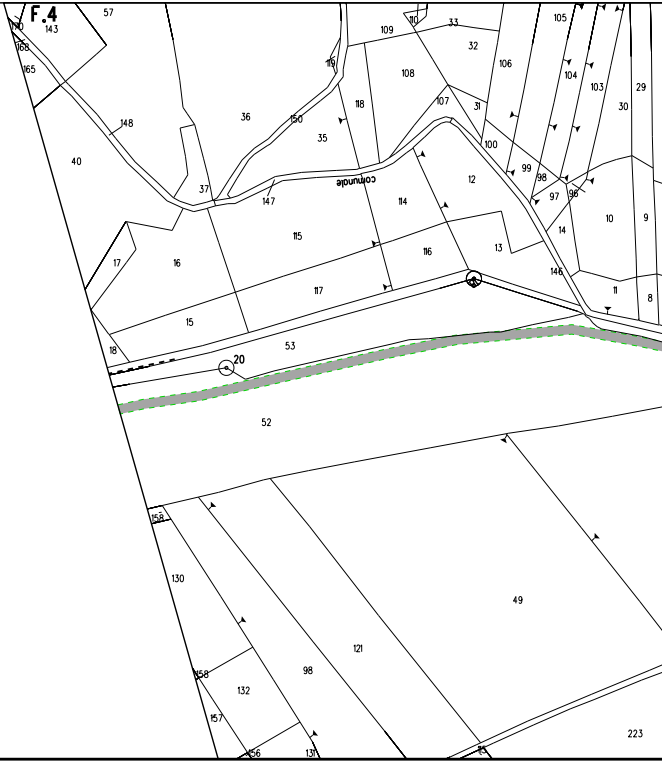
F.4
57
170
143
168
165
109
110
33
105
32
106
104
103
29
30
116
108
36
150
118
107
31
148
35
100
40
99
98
37
147
comunale
114
12
97
96
10
9
115
14
17
16
116
13
146
117
11
8
15
53
18
20
52
158
130
49
121
158
98
132
157
56
131
223

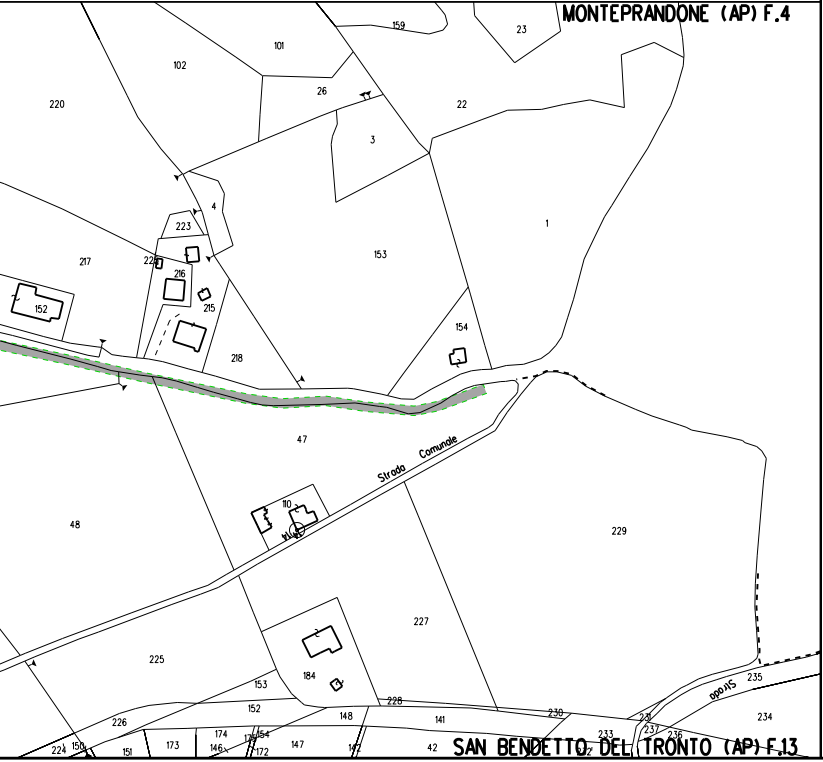
MONTEPRANDONE (AP) F.4
159
23
101
102
26
22
220
3
4
223
1
153
217
22
216
215
152
154
218
47
Strada Comunale
110
48
229
227
225
184
153
152
228
148
141
230
226
173
174
146
154
172
147
42
233
237
236
235
234
231
224
150
151
SAN BENDETTO DEL TRONTO (AP) F.13

LEGENDA

- METANODOTTO IN DISMISSIONE DN 650 (26")
- CONDOTTA IN TUBO DI PROTEZIONE
- CUNICOLO
- APPESANTIMENTO CONTINUO IN GUNITE
- PROTEZIONE MECCANICA GENERICA IN CALCESTRUZZO
- METANODOTTI IN PROGETTO / IN ESERCIZIO / IN COSTRUZIONE
- TRATTO DI TUBAZIONE ESISTENTE DA MANTENERE IN ESERCIZIO
- LC-5E …… N° DISEGNO PARTICOLARE
- STD LC-E …… N° DISEGNO STANDARD
- AREA DI PASSAGGIO DISMISSIONE
- AREA DI MONTAGGIO E TRANSITO

PN PISTA NORMALE
PI PISTA INVERTITA (CONTRO SENSO GAS)
PR PISTA RISTRETTA
TPP TRATTO DI PISTA PARTICOLARE

DISMISSIONE

Rimozione integrale ▨
Rimozione linea e inertizzazione protezioni meccaniche ☰
Inertizzazione linea ▥
Inertizzazione linea e protezioni meccaniche ▩

Il presente disegno e' di proprieta' aziendale - La societa' tutelera' i propri diritti a termine di legge.

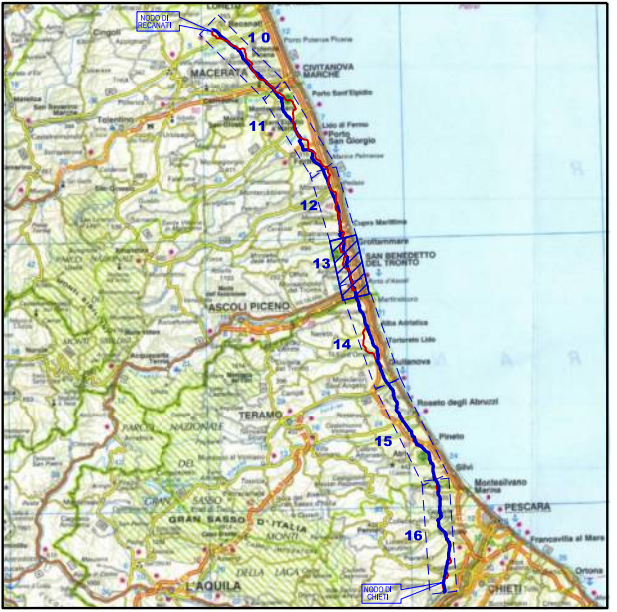
NODO DI RECANATI
Recanati
1 0
Porto Potenza Picena
MACERATA
CIVITANOVA MARCHE
Porto Sant'Elpidio
11
Lido di Fermo
Porto San Giorgio
12
Cupra Marittima
Grottammare
13
SAN BENEDETTO DEL TRONTO
ASCOLI PICENO
14
Alba Adriatica
Tortoreto Lido
Giulianova
Roseto degli Abruzzi
TERAMO
15
Pineto
Silvi
Montesilvano Marina
PESCARA
Francavilla al Mare
GRAN SASSO D'ITALIA
16
Ortona
NODO DI CHIETI
CHIETI
L'AQUILA

COROGRAFIA

Rev.	DATA	DESCRIZIONE	ELABORATO	VERIFICATO	APPROVATO
4	Set. 2020	EMISSIONE PER APPALTO	Tonucci	Villi	Sciosci
3	Gen. 2020	AGGIORNAMENTO GENERALE	Tonucci	Villi	Sciosci
2	Set. 2019	EMISSIONE PER VALIDAZIONE PROGETTO	Tonucci	Villi	Sciosci
1	Mar. 2019	AGGIORNAMENTO GENERALE	Magnoni	Sciosci	Sabbatini
0	Ott. 2018	EMISSIONE	Magnoni	Sciosci	Sabbatini

PROPRIETARIO
snam

PROGETTISTA
SAIPEM

WBS CLIENTE
NR/16139/R-L01
Cod.Tec. 9112992

COMMESSA SAIPEM
023087-130

UNITA'
300

DISMISSIONE METANODOTTO RAVENNA - CHIETI
13° Tronco: GROTTAMMARE - COLONNELLA

DN 650 (26"), MOP 70 bar

DISEGNO
LB-55E-70045

REVISIONE 4

PLANIMETRIA CATASTALE
OPERE IN DISMISSIONE

FG. 1 DI 1

SCALA 1:2000

Il presente disegno e' di proprieta' aziendale - La societa' tutelera' i propri diritti a termine di legge.