RIPRISTINI	OPERE COMPLEMENTARI IN PROGETTO	
DISMISSIONI	DISMISSIONE NON DISTRUTTIVA (inertizzazione con miscela cementizia)	
	RIMOZIONE INTEGRALE	▨
	AREA DI PASSAGGIO	PN (VEDI DIS. LC-D-80024)
SITUAZIONE AS-BUILT	DRENAGGI FUORI E SOTTO CONDOTTA	
	PROFONDITA' DI INTERRAMENTO	
	PROTEZIONI MECCANICHE (CUNICOLI, GUNITE, ECC...)	
	TUBO DI PROTEZIONE E LUNGHEZZE	
	TIPO TUBAZIONE E LUNGHEZZE	L=19131.35 m DN 650 (26") Sp.11.13 mm
	PUNTO DI INTERCETTAZIONE DI LINEA	
	DISEGNI DI RIFERIMENTO AS-BUILT	
	CONFINI AMMINISTRATIVI	

DATI CARATTERISTICI

DATI DI COSTRUZIONE

PRESSIONE MASSIMA DI ESERCIZIO (MOP) 70.0 bar

DIAMETRO PREVALENTE = 650.0 (DN)

DATI GENERALI

DN 650 SP 11.13 18790.35 m

LUNGHEZZA TOTALE IMPIANTO 19131.35 m.

FASE EMISSIONE Appalto

PLANIMETRIA 1:2000

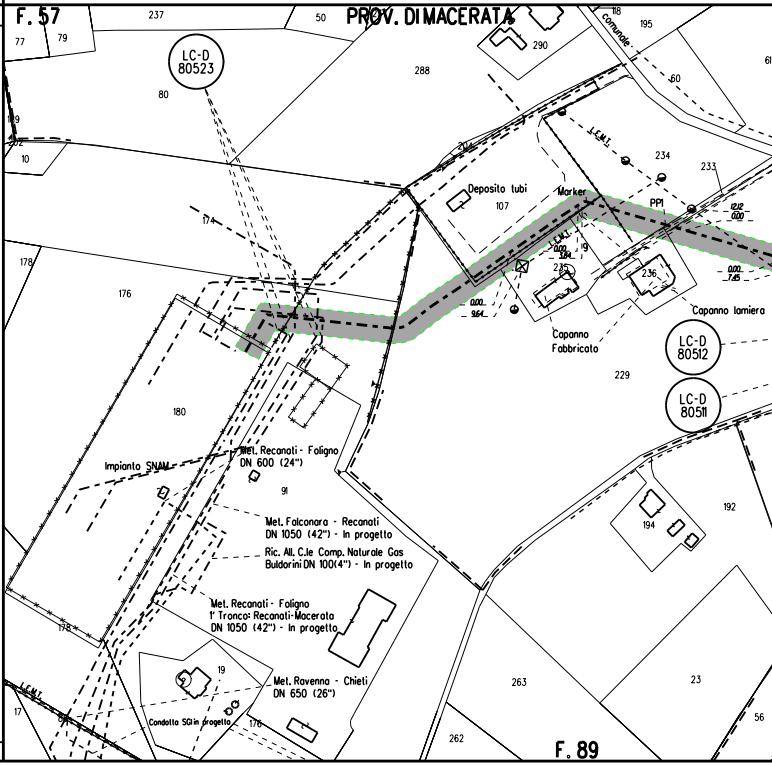
F. 57
237
50
PROV. DI MACERATA
118
195
comunale
290
77
79
LC-D 80523
80
288
60
61
189
202
10
204
L.E.M.I.
234
233
Deposito tubi
107
Marker
PP1
12.12
0.00
174
L.E.M.I.
0.00
3.84
19
235
236
0.00
7.45
178
176
0.00
9.64
Capanno lamiera
Capanno Fabbricato
LC-D 80512
229
LC-D 80511
180
Met. Recanati - Foligno
DN 600 (24")
Impianto SNAM
91
192
Met. Falconara - Recanati
DN 1050 (42") - In progetto
194
Ric. All. C.le Comp. Naturale Gas
Buldorini DN 100(4") - In progetto
Met. Recanati - Foligno
1' Tronco: Recanati-Macerata
DN 1050 (42") - In progetto
178
19
Met. Ravenna - Chieti
DN 650 (26")
263
23
L.E.M.I.
17
Condotta SGI in progetto
176
262
F. 89
56

CONFINI AMMINISTRATIVI

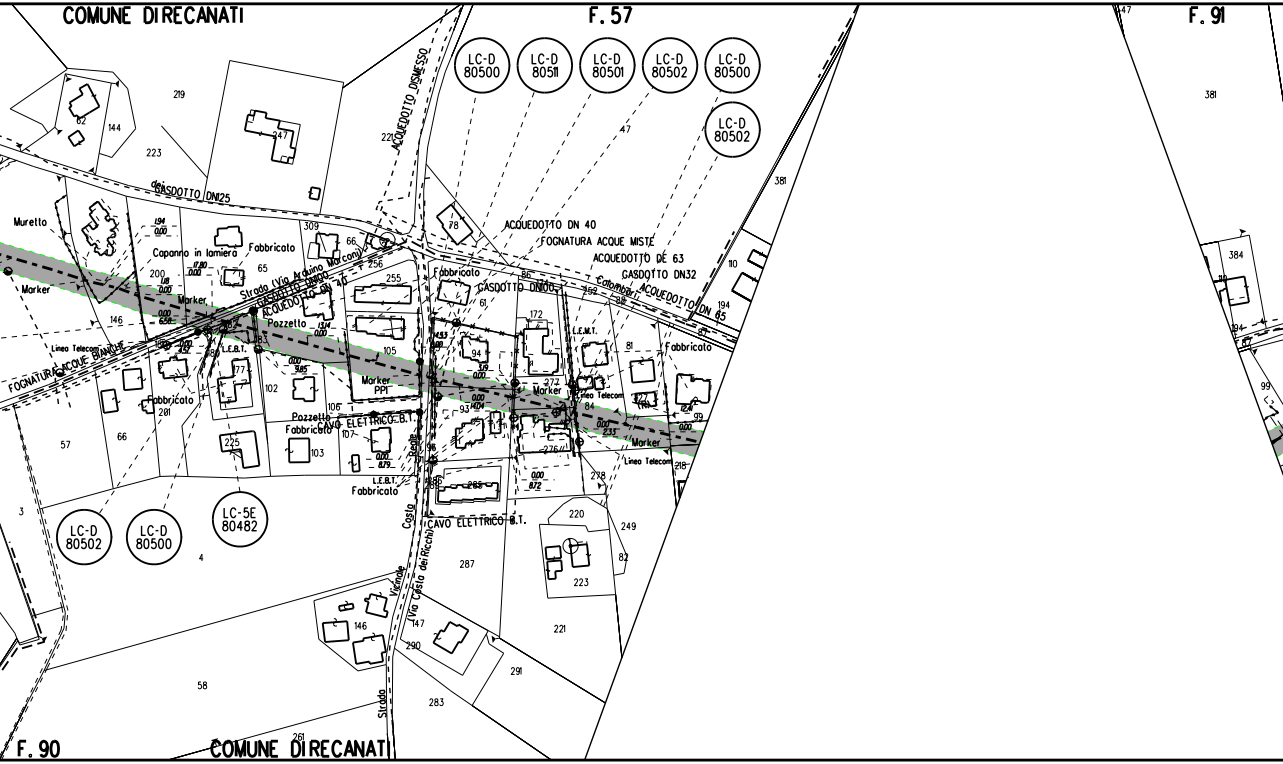
COMUNE DIRECANATI
F. 57
F. 91
LC-D 80500
LC-D 80511
LC-D 80501
LC-D 80502
LC-D 80500
LC-D 80502
ACQUEDOTTO DISMESSO
GASDOTTO DN125
Muretto
Marker
Capanno in lamiera
Fabbricato
Strada (Via Arduino Marconi)
GASDOTTO DN100
ACQUEDOTTO DN 40
Pozzetto
Lineo Telecom
FOGNATURA ACQUE BIANCHE
L.E.B.T.
Marker PPI
CAVO ELETTRICO B.T.
ACQUEDOTTO DN 40
FOGNATURA ACQUE MISTE
ACQUEDOTTO DE 63
GASDOTTO DN32
Colombari
ACQUEDOTTO DN 65
GASDOTTO DN100
L.E.M.T.
Lineo Telecom
Marker
Costa
Reale
Via Costa dei Ricchi
Vicinale
Strada
LC-D 80502
LC-D 80500
LC-5E 80482
F. 90
COMUNE DIRECANATI

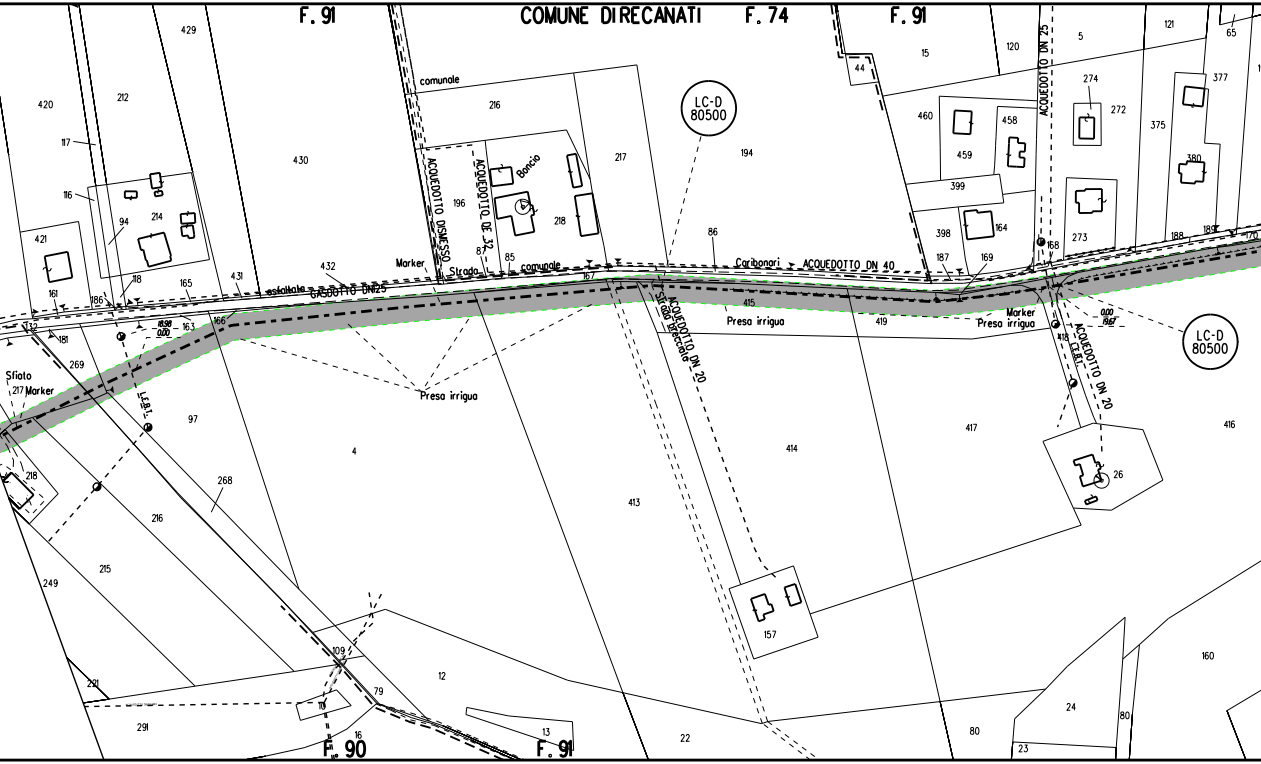
F. 91
COMUNE DIRECANATI
F. 74
F. 91
F. 90
F. 91
LC-D 80500
LC-D 80500
ACQUEDOTTO DISMESSO
ACQUEDOTTO DE 32
ACQUEDOTTO DN 25
ACQUEDOTTO DN 40
ACQUEDOTTO DN 20
ACQUEDOTTO DN 20
GASDOTTO DN25
Strada comunale
comunale
asfaltata
Strada Brecciata
Caribonari
Boncio
Marker
Marker
Marker
Sfiato
Presa irrigua
Presa irrigua
Presa irrigua
L.E.B.T.
L.E.B.T.
18.98
0.00
0.00
19.67
420
212
429
430
117
116
94
214
421
161
186
118
165
431
432
132
181
163
166
269
217
218
97
4
268
216
215
249
221
291
109
16
111
79
12
13
22
216
196
87
85
217
218
167
194
86
415
419
414
413
157
44
15
120
5
121
65
377
274
272
375
460
458
459
380
399
398
164
273
187
169
168
188
189
170
418
417
416
26
80
23
24
80
160

PN (

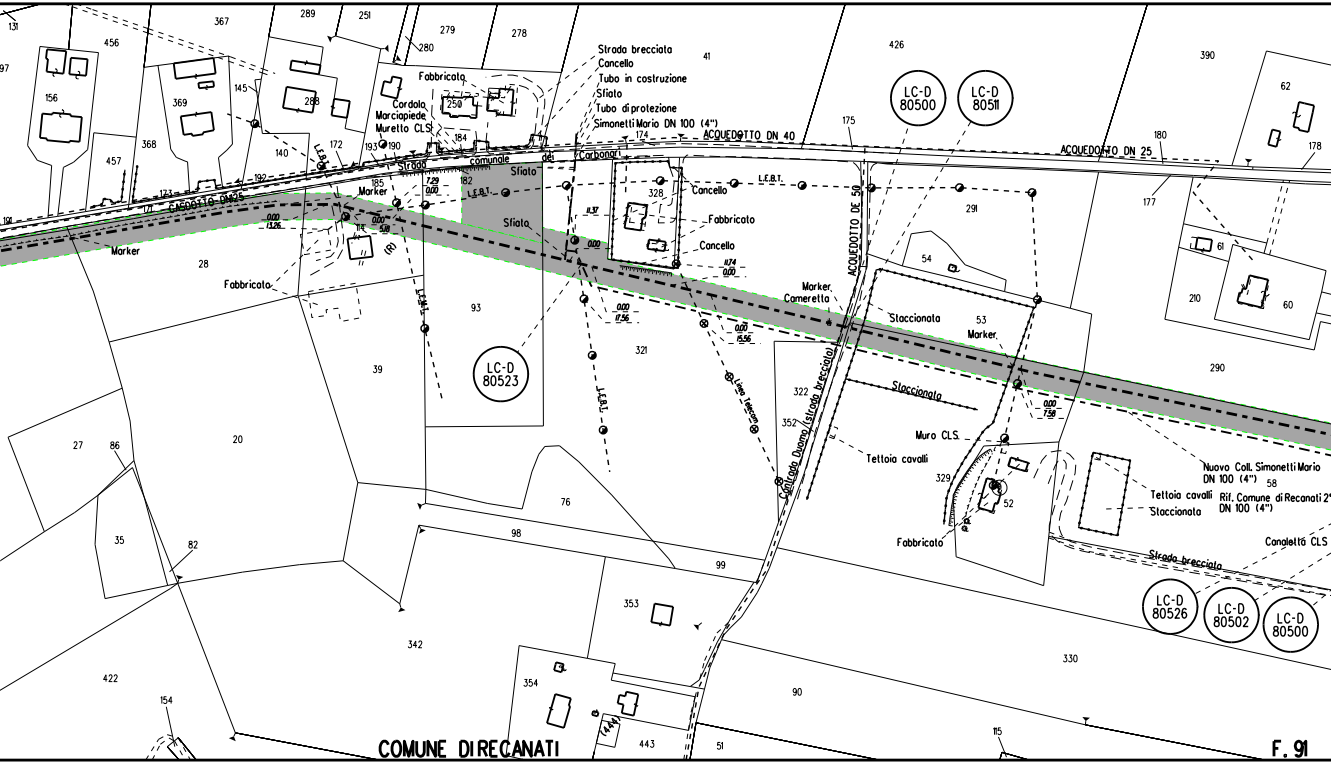
131
97
456
367
289
251
279
278
280
156
369
145
288
Fabbricato
Cordolo
Marciapiede
Muretto CLS
250
184
Strada brecciata
Cancello
Tubo in costruzione
Sfiato
Tubo di protezione
Simonetti Mario DN 100 (4")
41
426
LC-D 80500
LC-D 80511
390
62
178
175
174
180
ACQUEDOTTO DN 40
ACQUEDOTTO DN 25
Carbonari
Strada comunale dei
457
368
140
L.E.B.T.
172
193
190
192
173
171
GASDOTTO DN125
191
185
Marker
7.29
0.00
182
Sfiato
L.E.B.T.
328
Cancello
L.E.B.T.
177
0.00
13.26
0.00
5.18
114
(R)
11.37
Sfiato
Fabbricato
0.00
Cancello
291
ACQUEDOTTO DE 50
61
Marker
28
Fabbricato
L.E.B.T.
93
11.74
0.00
54
210
60
0.00
17.56
0.00
15.56
Marker
Cameretta
Staccionata
53
Marker
321
LC-D 80523
39
L.E.B.T.
290
Linea Telecom
322
Contrada Duomo (strada brecciata)
Staccionata
0.00
7.58
352
Muro CLS
27
86
20
Tettoia cavalli
Nuovo Coll. Simonetti Mario DN 100 (4")
58
329
Tettoia cavalli
Staccionata
Rif. Comune di Recanati 2
DN 100 (4")
76
52
35
82
98
Fabbricato
Canaletta CLS
99
Strada brecciata
LC-D 80526
LC-D 80502
LC-D 80500
353
342
330
422
154
354
90
(44)
115
COMUNE DI RECANATI
443
51
F. 91

(VEDI DIS. LC-D-80024) | NO PISTA | PN (VEDI DIS. LC-D-80024)

DN 800(32")
L=18.20m

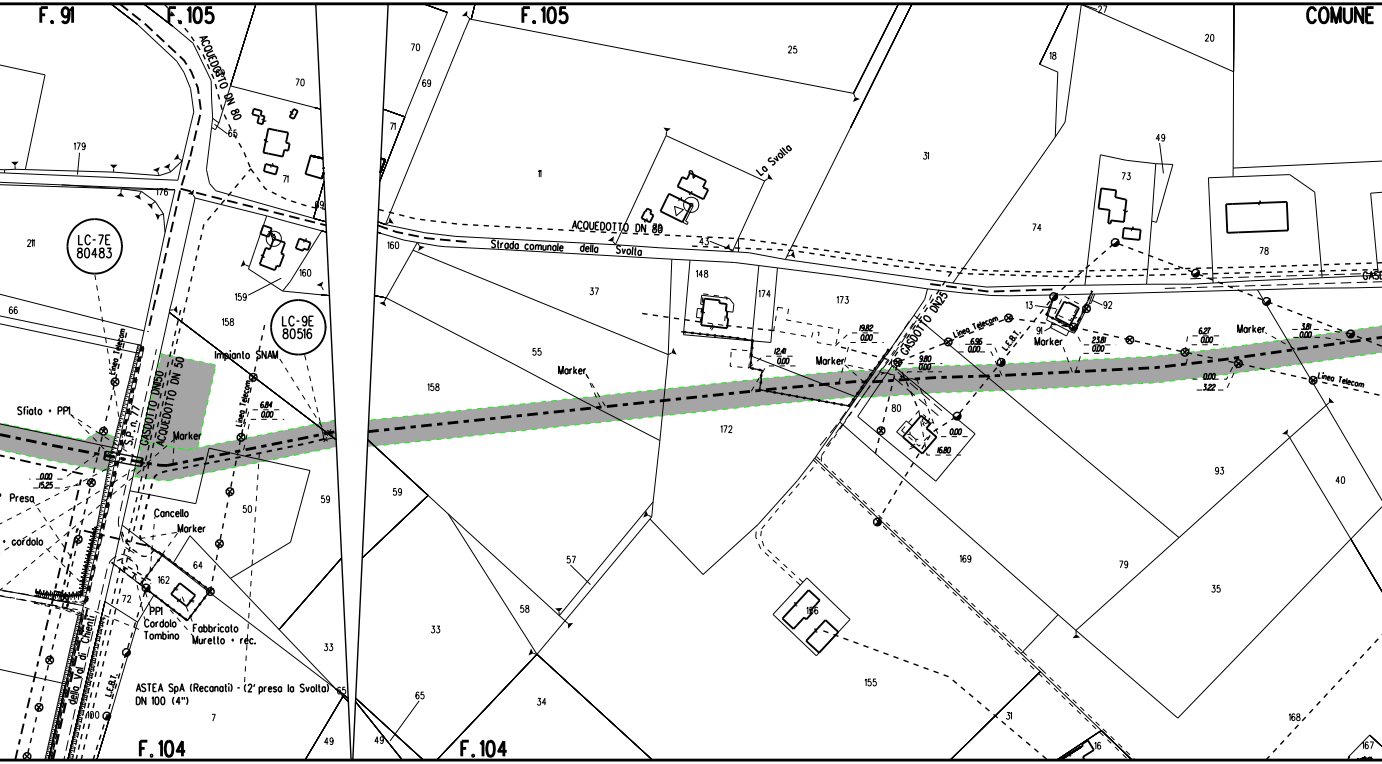
F. 91
F. 105
ACQUEDOTTO DN 80
F. 105
25
27
20
18
COMUNE
70
70
69
71
65
71
179
11
La Svolta
31
49
73
74
176
69
ACQUEDOTTO DN 80
43
Strada comunale della Svolta
160
78
GASO
211
LC-7E
80483
37
148
174
173
13
92
66
160
159
158
LC-9E
80516
GASDOTTO DN25
19,82
0,00
6,96
0,00
Linea Telecom
L.E.B.T.
91
Marker
23,81
0,00
6,27
0,00
Marker
3,81
0,00
Impianto SNAM
55
Marker
12,41
0,00
Marker
9,80
0,00
0,00
3,22
Linea Telecom
Linea Telecom
Linea Telecom
6,84
0,00
158
S.P. n. 77
GASDOTTO DN150
ACQUEDOTTO DN 50
Sfiato • PPI
Marker
172
80
0,00
16,80
93
40
0,00
15,25
Presa
59
59
50
Cancello
Marker
• cordolo
57
169
79
35
162
64
72
PPI
Cordolo
Tombino
Fabbricato
Muretto • rec.
58
156
33
33
della Val di Chienti
L.E.B.T.
ASTEA SpA (Recanati) - (2' presa la Svolta)
DN 100 (4")
65
34
155
100
7
65
31
168
F. 104
49
49
F. 104
16
167

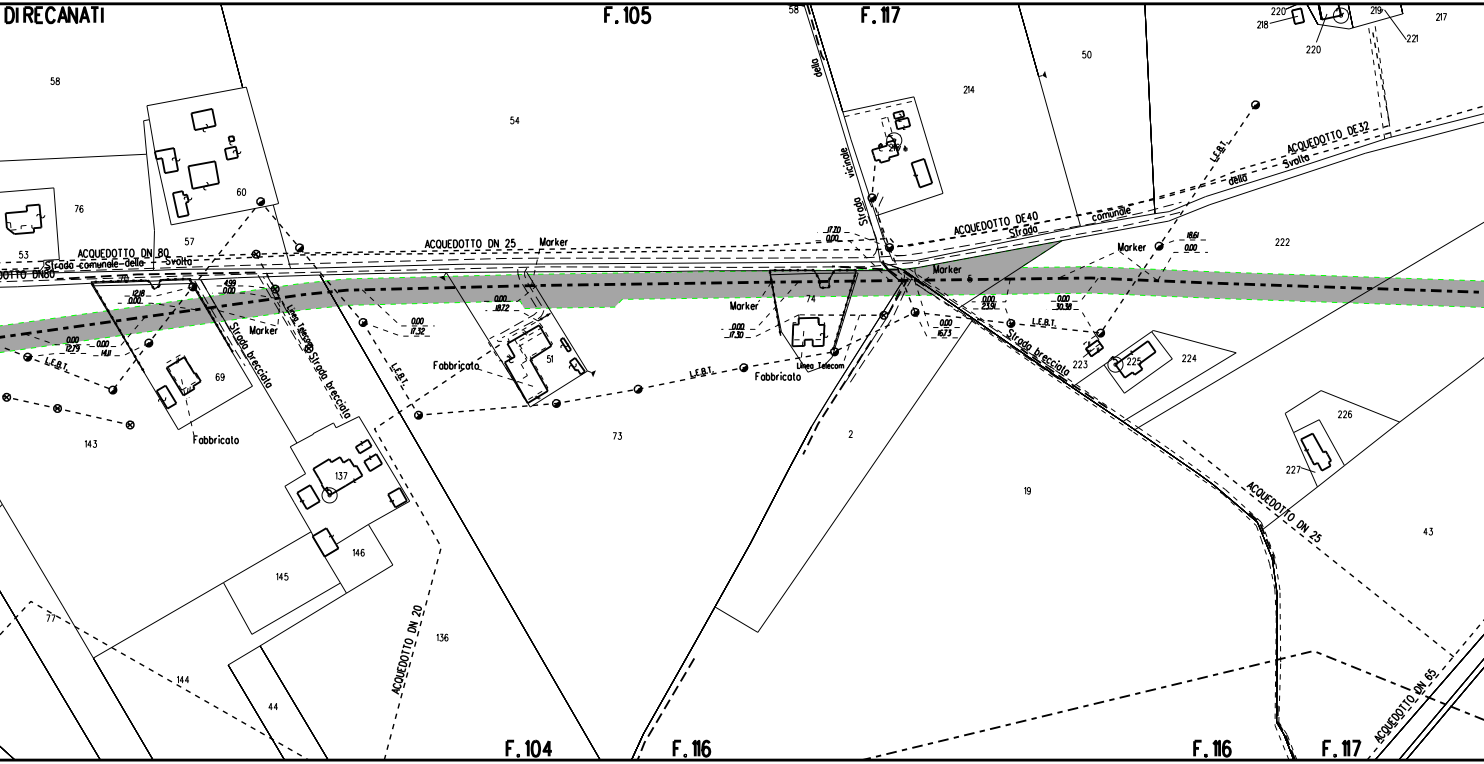
DIRECANATI
F.105
F.117
F.104
F.116
F.116
F.117
ACQUEDOTTO DN 80
ACQUEDOTTO DN80
Strada comunale della Svolta
ACQUEDOTTO DN 25
ACQUEDOTTO DE40
Strada comunale della Svolta
ACQUEDOTTO DE32
ACQUEDOTTO DN 25
ACQUEDOTTO DN 20
ACQUEDOTTO DN 65
Strada vicinale della
Strada brecciata
Strada brecciata
Strada brecciata
Linea Telecom
Linea Telecom
L.E.B.T.
L.E.B.T.
L.E.B.T.
L.E.B.T.
L.E.B.T.
L.E.B.T.
Marker
Marker
Marker
Marker
Marker
Fabbricato
Fabbricato
Fabbricato
12.18
0.00
4.99
0.00
0.00
12.79
0.00
14.11
0.00
17.32
0.00
19.72
0.00
17.30
17.20
0.00
0.00
23.91
0.00
16.73
0.00
30.38
18.61
0.00
58
54
76
57
60
53
70
69
143
137
146
145
136
77
144
44
51
73
74
2
6
58
214
216
50
220
218
220
219
221
217
222
223
225
224
226
227
19
43

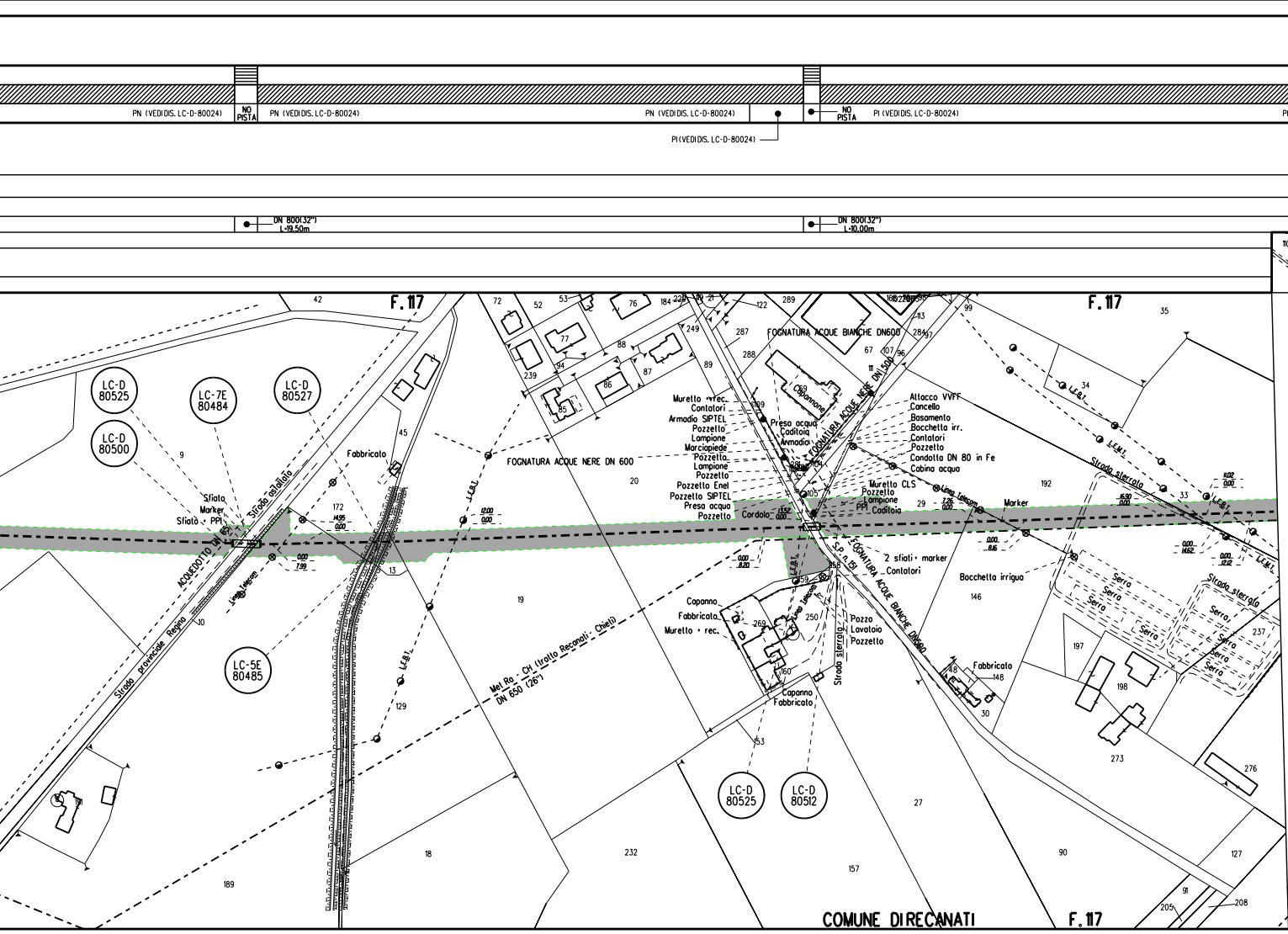
PN (VEDIDIS. LC-D-80024)
NO PISTA
PN (VEDIDIS. LC-D-80024)
PN (VEDIDIS. LC-D-80024)
PI(VEDIDIS. LC-D-80024)
NO PISTA
PI (VEDIDIS. LC-D-80024)
DN 800(32")
L=19.50m
DN 800(32")
L=10.00m
F. 117
F. 117
F. 117
COMUNE DIRECANATI
LC-D 80525
LC-7E 80484
LC-D 80527
LC-D 80500
LC-5E 80485
LC-D 80525
LC-D 80512
Sfiato
Marker
Sfiato PPI
Strada asfaltata
ACQUEDOTTO DN 65
Strada provinciale Regina
Linea Telecom
Fabbricato
FOGNATURA ACQUE NERE DN 600
L.E.B.T.
Met. Ra - CH (tratto Recanati - Chieti) DN 650 (26")
FOGNATURA ACQUE BIANCHE DN600
Capannone
FOGNATURA ACQUE NERE DN 500
Muretto + rec.
Contatori
Armadio SIPTEL
Pozzetto
Lampione
Marciapiede
Pozzetto
Lampione
Pozzetto
Pozzetto Enel
Pozzetto SIPTEL
Presa acqua
Pozzetto
Cordolo
Presa acqua
Caditoia
Armadio
Attacco VVFF
Cancello
Basamento
Bocchetta irr.
Contatori
Pozzetto
Condotta DN 80 in Fe
Cabina acqua
Murello CLS
Pozzetto
Lampione
PPI
Caditoia
Linea Telecom
Marker
S.P. n. 151
FOGNATURA ACQUE BIANCHE DN600
2 sfiati + marker
Contatori
Bocchetta irrigua
Capanno
Fabbricato
Muretto + rec.
Pozzo
Lavatoio
Pozzetto
Strada sterrata
Capanno
Fabbricato
Fabbricato
Strada sterrata
Strada sterrata
Serra
Serra
Serra
Serra
Serra
Serra
Serra
L.E.M.T.
L.E.B.T.
14.95 / 0.00
0.00 / 7.99
12.00 / 0.00
13.52 / 0.00
0.00 / 8.20
7.26 / 0.00
0.00 / 8.16
16.30 / 0.00
11.02 / 0.00
0.00 / 14.62
0.00 / 12.12
42
72
52
53
76
184
228
21
122
289
99
35
77
88
249
287
288
284
97
67
107
96
239
94
87
89
111
34
86
85
69
109
9
45
20
281
104
105
192
33
172
29
13
19
59
158
146
10
269
250
160
148
30
197
198
237
273
276
129
153
27
191
189
18
232
157
90
127
91
205
208

(VEDI DIS. LC-D-80024)

PN (VEDI DIS. LC-D-80024)

Tratto di tubazione esistente da mantenere in esercizio

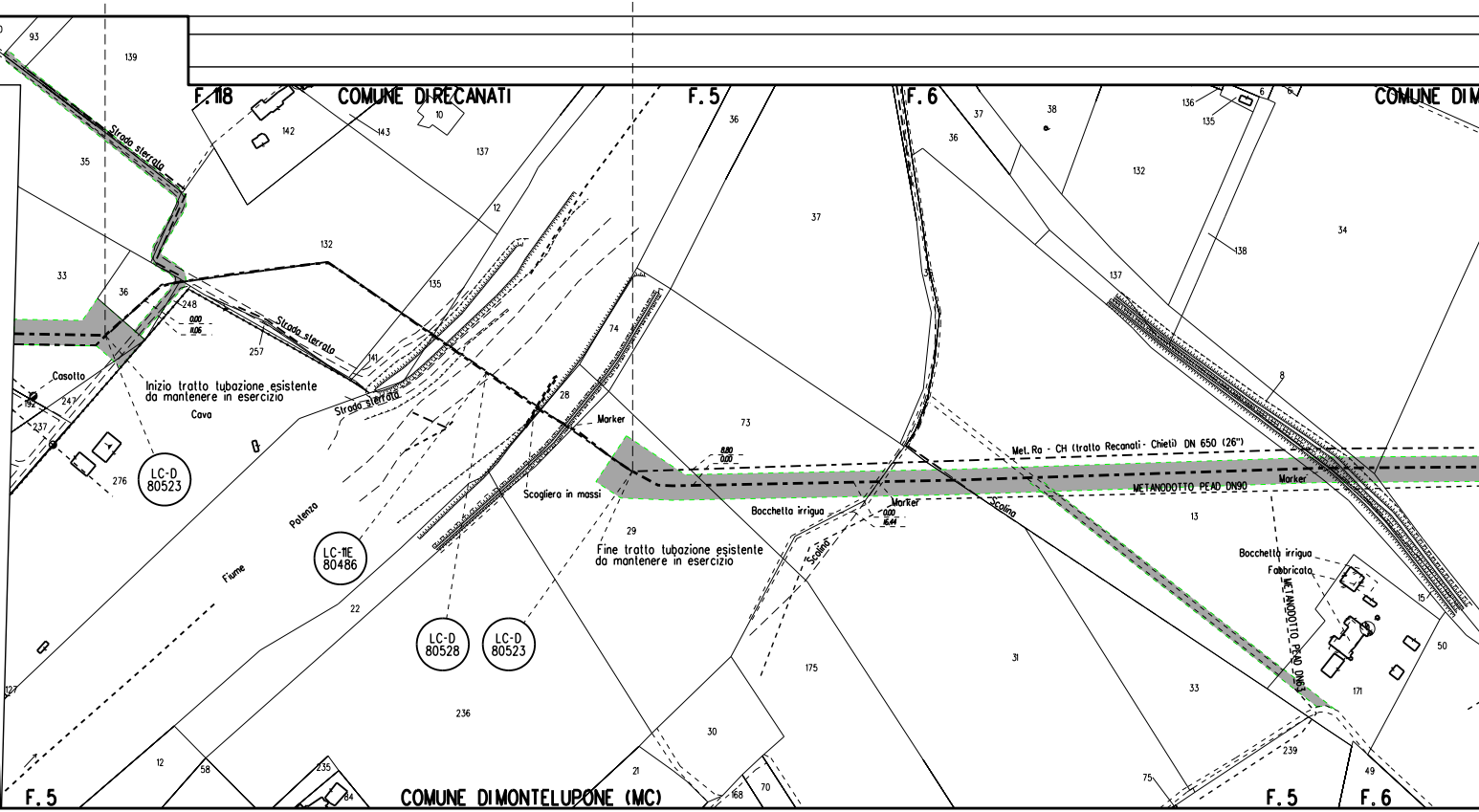

93
139
F. 118
COMUNE DI RECANATI
F. 5
F. 6
COMUNE DI M
10
142
143
137
36
37
38
136
135
6
6
132
34
138
137
35
Strada sterrata
12
132
33
36
135
248
0.00
11.06
Strada sterrata
257
141
Strada sterrata
74
28
Marker
73
8.80
0.00
Met. Ra - CH (tratto Recanati - Chieti) DN 650 (26")
METANODOTTO PEAD DN90
Marker
8
Casotto
192
247
237
Inizio tratto tubazione esistente
da mantenere in esercizio
Cava
276
LC-D
80523
Scogliera in massi
Bocchetta irrigua
Marker
0.00
15.44
Scolina
Scolino
13
Bocchetta irrigua
Fabbricato
METANODOTTO PEAD DN63
15
50
Potenza
Fiume
LC-11E
80486
29
Fine tratto tubazione esistente
da mantenere in esercizio
22
LC-D
80528
LC-D
80523
175
31
33
171
127
236
30
12
58
235
84
21
168
70
239
75
49
F. 5
COMUNE DI MONTELUPONE (MC)
F. 5
F. 6

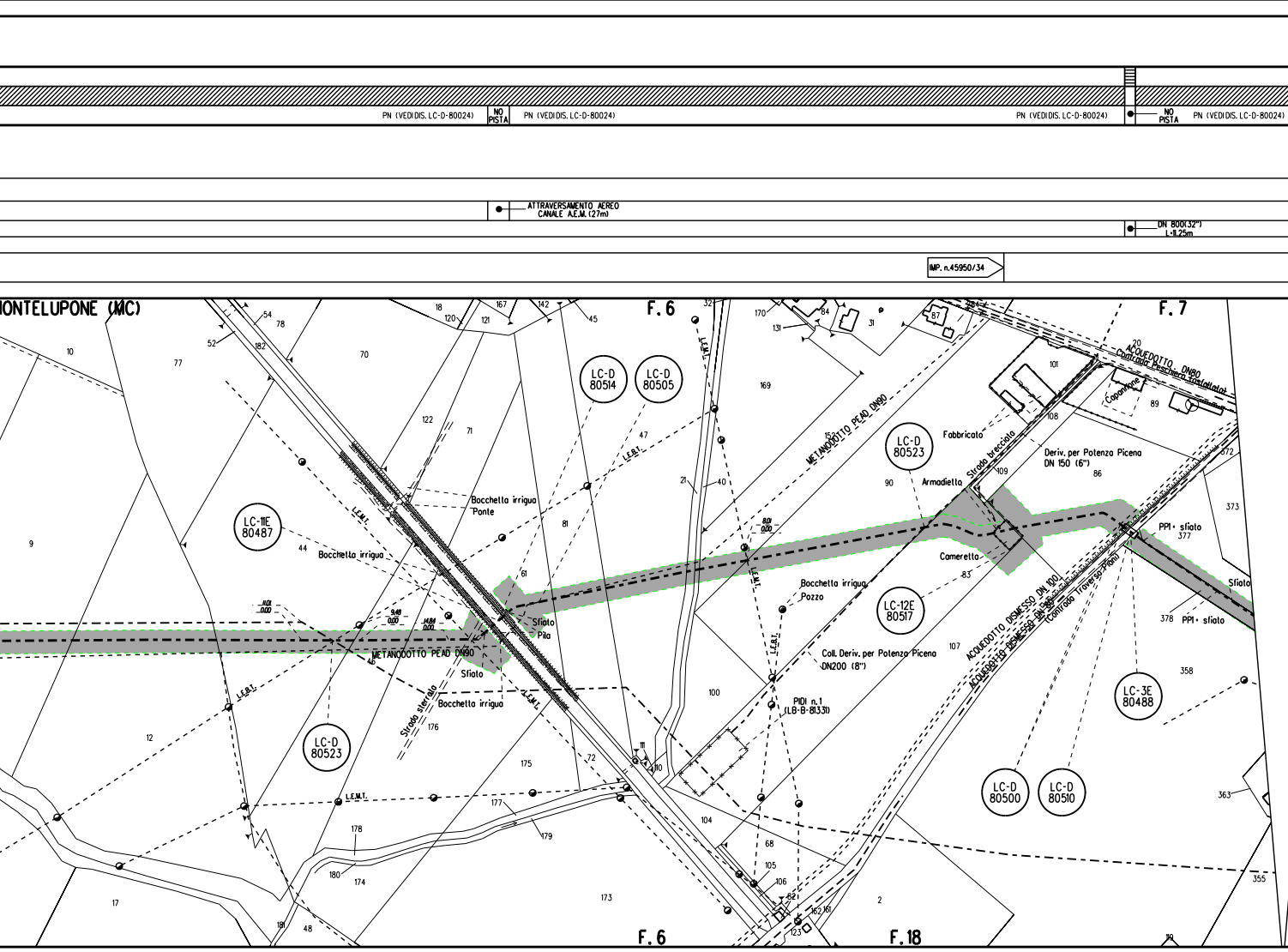
PN (VEDI DIS. LC-D-80024)
NO PISTA
PN (VEDI DIS. LC-D-80024)
PN (VEDI DIS. LC-D-80024)
NO PISTA
PN (VEDI DIS. LC-D-80024)
ATTRAVERSAMENTO AEREO CANALE A.E.M. (27m)
DN 800(32") L=11.25m
IMP. n.45950/34
ONTELUPONE (MC)
F. 6
F. 7
F. 6
F. 18
LC-D 80514
LC-D 80505
LC-D 80523
LC-11E 80487
LC-D 80523
LC-12E 80517
LC-3E 80488
LC-D 80500
LC-D 80510
METANODOTTO PEAD DN90
METANODOTTO PEAD DN90
ACQUEDOTTO DN80 Contrada Peschiera (sfalto)
Capannone
Fabbricato
Armadietto
Strada brecciata
Deriv. per Potenza Picena DN 150 (6")
Cameretta
PPI+ sfiato
PPI+ sfiato
Sfiato
ACQUEDOTTO DISMESSO DN 100
ACQUEDOTTO DISMESSO DN 80 (Contrada Traverso Piani)
Bocchetta irrigua Ponte
Bocchetta irrigua
Bocchetta irrigua
Bocchetta irrigua Pozzo
Sfiato Pila
Sfiato
Strada sterrata
Coll. Deriv. per Potenza Picena DN200 (8")
PIDI n.1 (LB-B-81331)
L.E.M.T.
L.E.B.T.
L.E.B.T.
L.E.M.T.
L.E.M.T.
L.E.B.T.
L.E.M.T.
L.E.B.T.
11.01 0.00
9.48 0.00
14.84 0.00
8.01 0.00
10
77
52
54
78
182
70
18
120
121
167
142
45
32
170
131
84
31
87
101
108
20
89
9
44
122
71
47
81
61
169
21
40
15
90
109
86
372
373
377
378
358
363
355
107
83
100
12
176
175
72
111
110
104
177
179
178
180
174
17
181
48
173
68
105
106
82
123
162
161
2
19

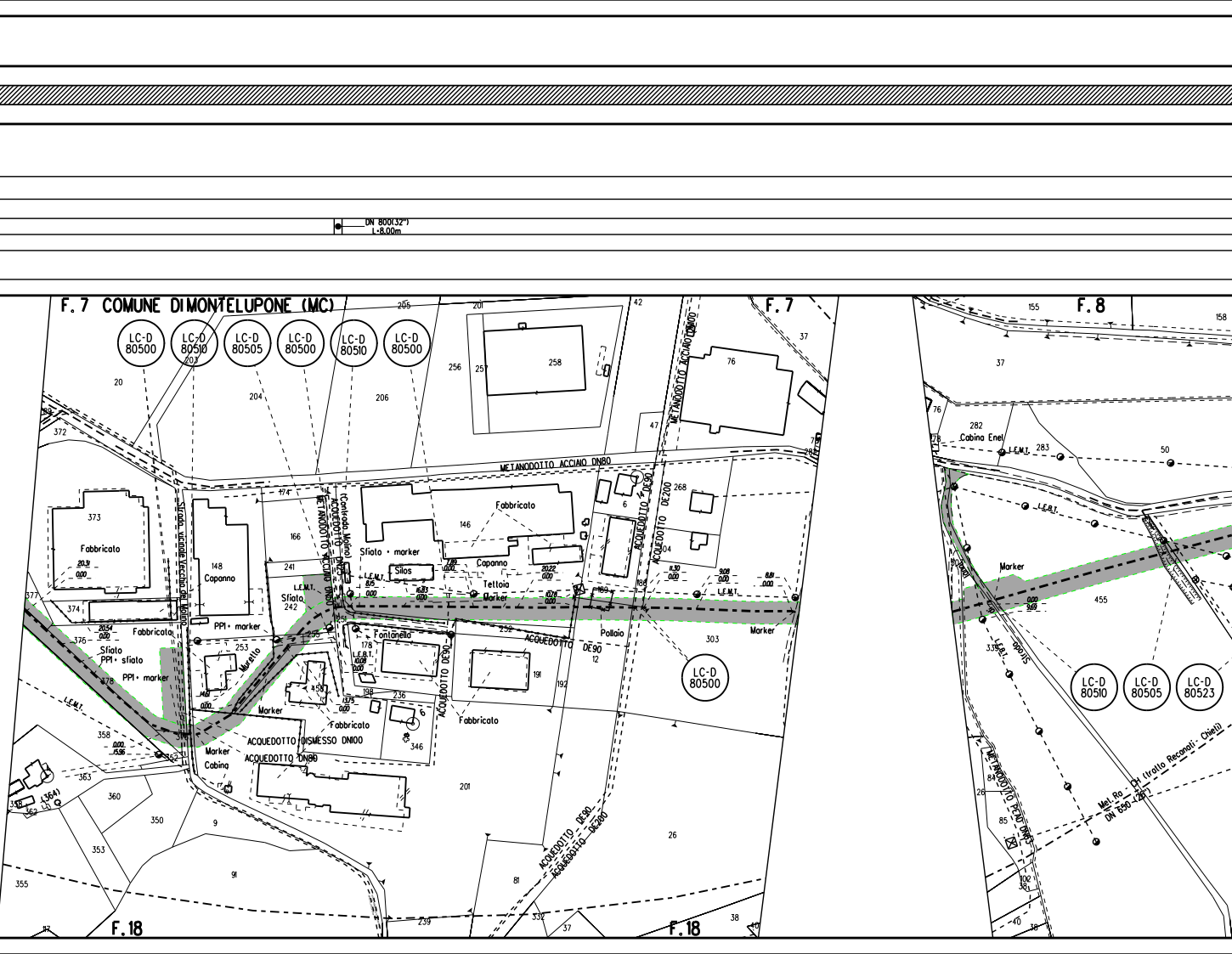
DN 800(32")
L-8.00m
F. 7 COMUNE DI MONTELUPONE (MC)
LC-D 80500
LC-D 80510
LC-D 80505
LC-D 80500
LC-D 80510
LC-D 80500
LC-D 80500
LC-D 80510
LC-D 80505
LC-D 80523
F. 7
F. 8
F. 18
F. 18
METANODOTTO ACCIAIO DN80
METANODOTTO ACCIAIO DN100
METANODOTTO ACCIAIO DN50
ACQUEDOTTO DN25
(Contrada Molino)
Strada vicinale Vecchia del Molino
ACQUEDOTTO DE90
ACQUEDOTTO DE200
ACQUEDOTTO DISMESSO DN100
ACQUEDOTTO DN80
METANODOTTO PEAD DN63
Met. Ra - CH (tratto Recanati - Chieti)
DN 650 (26")
Strada
Fabbricato
Capanno
Sfiato
Sfiato • marker
PPI • marker
PPI • sfiato
Silos
Tettoia
Marker
Fontanella
Pollaio
Muretto
Cabina
Cabina Enel
L.E.M.T.
L.E.B.T.
20.31
0.00
20.54
0.00
15.96
14.61
13.75
10.08
8.15
16.83
7.89
20.22
10.78
11.30
9.08
8.81
9.69
20
372
373
374
375
376
377
378
358
352
353
350
355
360
362
363
(364)
203
204
205
206
256
257
258
201
42
47
37
76
174
166
148
241
242
251
253
255
458
178
198
236
346
146
6
268
104
186
189
252
12
191
192
303
26
81
91
9
239
332
38
40
155
158
282
283
50
455
339
84
85
102
117

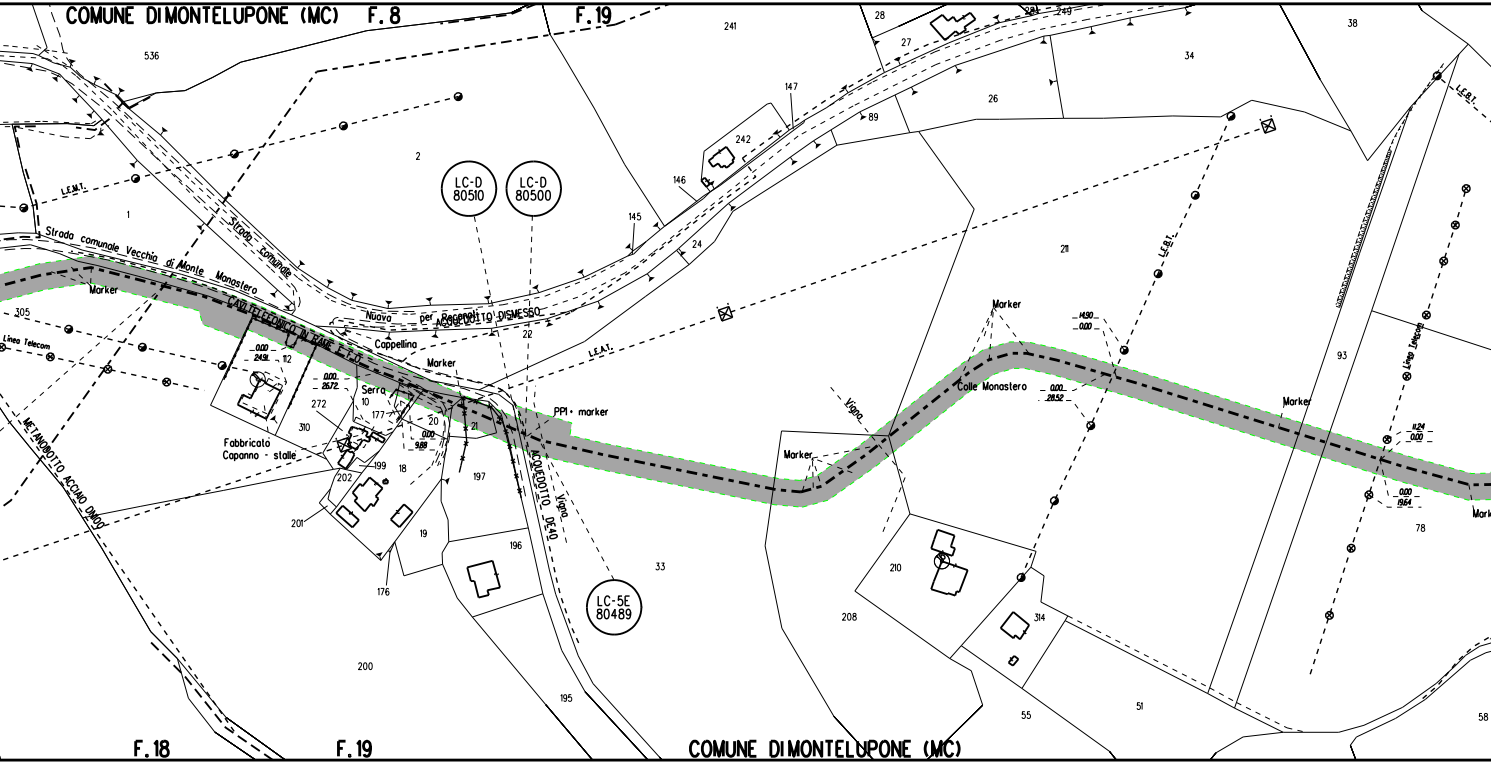
COMUNE DIMONTELUPONE (MC)
F. 8
F. 19
536
2
1
LC-D 80510
LC-D 80500
L.E.M.T.
Strada comunale Vecchia di Monte Monastero
Strada comunale
Nuova per Recanati
ACQUEDOTTO DISMESSO
CAVI TELEFONICI IN RAME E.T.O.
Marker
305
Linea Telecom
0.00
24.91
112
0.00
26.72
272
Serra
10
177
Cappellina
Marker
22
L.E.A.T.
PPI • marker
20
21
0.00
9.88
310
Fabbricato
Capanno - stalle
199
18
202
201
19
176
197
196
ACQUEDOTTO DE40
Vigna
LC-5E 80489
33
200
195
METANODOTTO ACCIAIO DN100
145
24
146
242
147
89
241
28
27
26
34
38
211
L.E.B.T.
L.E.B.T.
Marker
14.90
0.00
Colle Monastero
0.00
28.52
Vigna
Marker
Marker
93
Linea Telecom
11.24
0.00
0.00
19.64
Mark
78
210
208
314
55
51
58
F. 18
F. 19
COMUNE DIMONTELUPONE (MC)

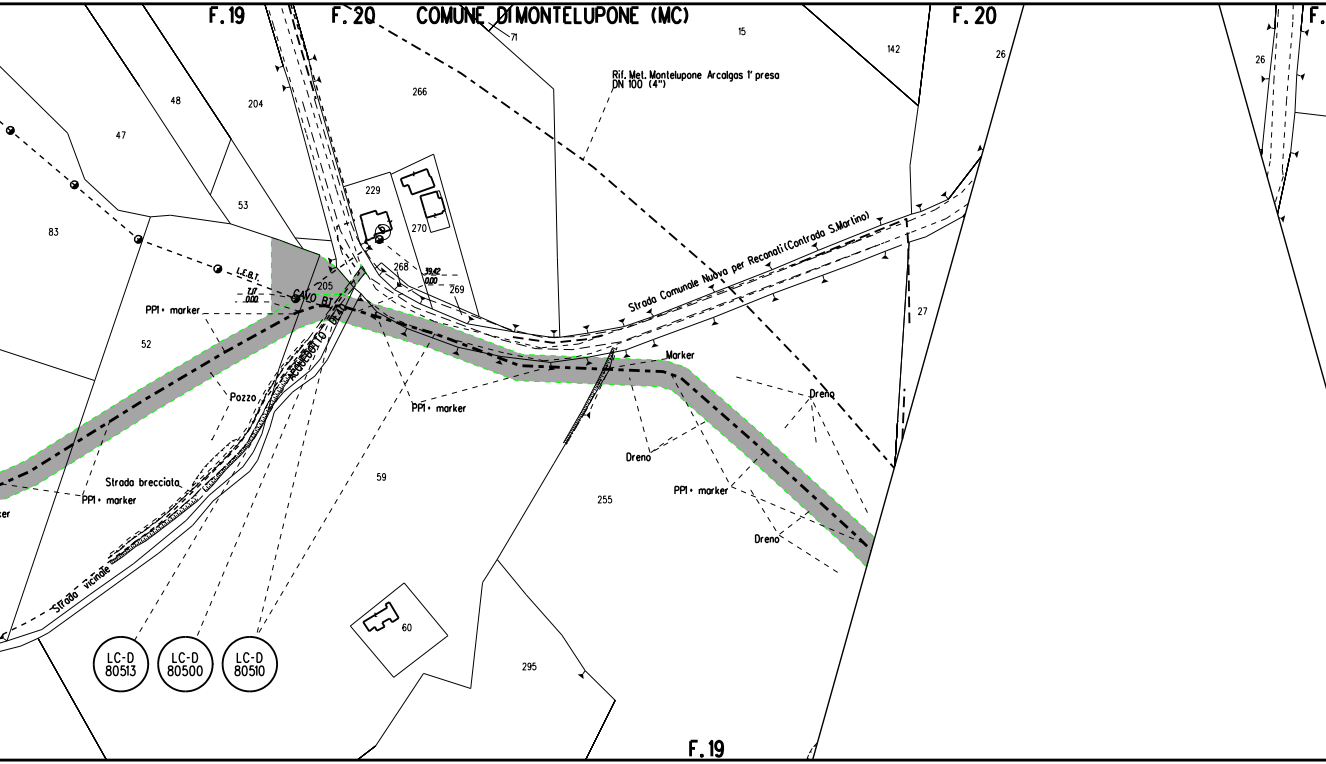
F.19
F.20
COMUNE DI MONTELUPONE (MC)
F.20
F.
71
15
142
26
26
48
204
266
47
Rif. Met. Montelupone Arcalgas 1ª presa
DN 100 (4")
83
53
229
270
L.E.B.T.
268
39,42
0,00
7,17
0,00
269
CAVO BT
205
PPI+ marker
Strada Comunale Nuova per Recanati (Contrada S.Martino)
52
ACQUEDOTTO DE40
27
Marker
Pozzo
PPI+ marker
Dreno
Dreno
59
Strada brecciata
PPI+ marker
255
PPI+ marker
Dreno
marker
Strada vicinale
60
LC-D 80513
LC-D 80500
LC-D 80510
295
F.19

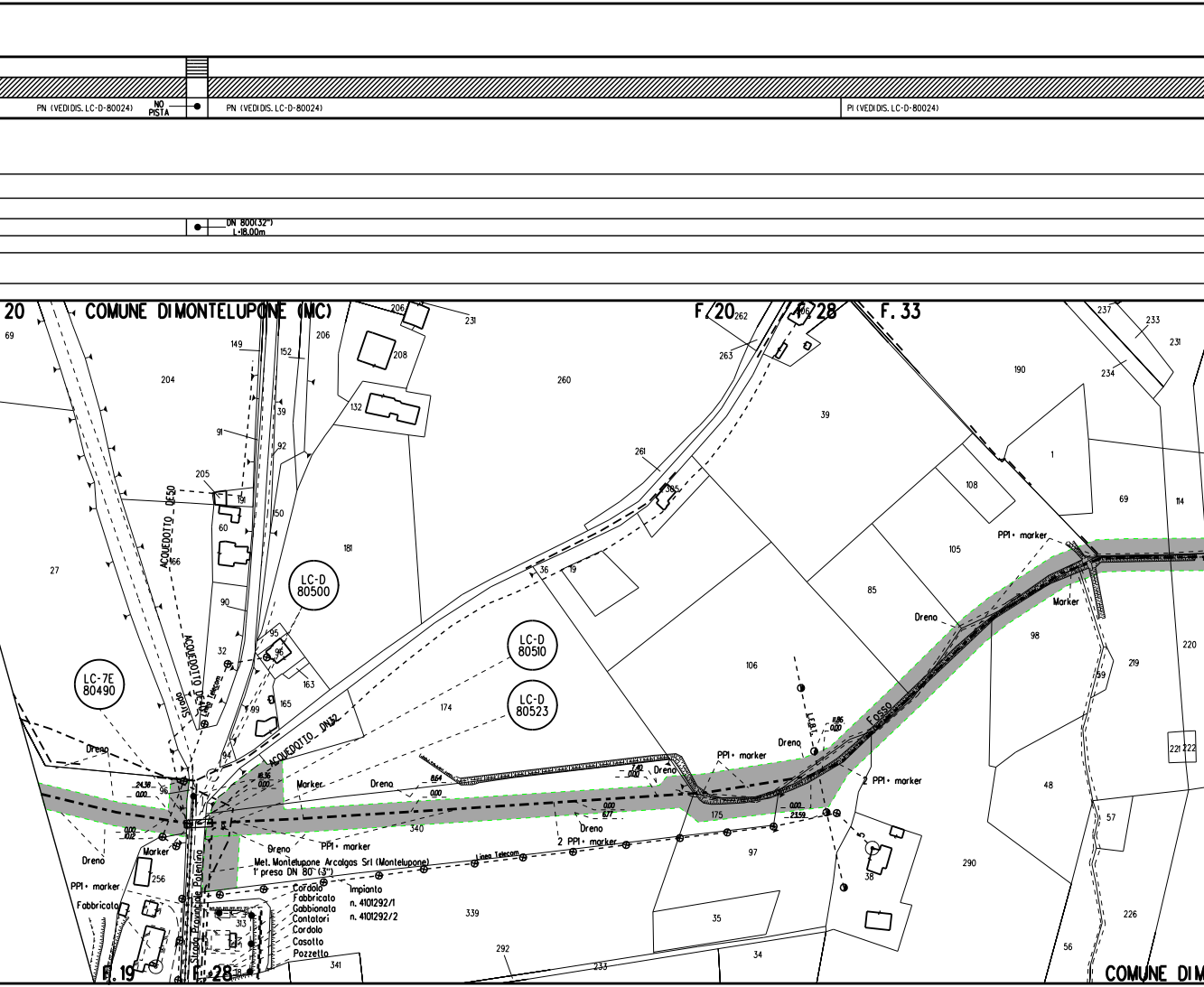
PN (VEDI DIS. LC-D-80024)
NO PISTA
PN (VEDI DIS. LC-D-80024)
PI (VEDI DIS. LC-D-80024)
DN 800(32")
L=18.00m
F. 20
COMUNE DI MONTELUPONE (MC)
F. 20
F. 28
F. 33
LC-D 80500
LC-D 80510
LC-D 80523
LC-7E 80490
ACQUEDOTTO DE50
ACQUEDOTTO DE40
ACQUEDOTTO DN32
Linea Telecom
Strada
Strada Provinciale Potentino
Dreno
Marker
PPI + marker
2 PPI + marker
Fabbricato
Fosso
L.E.B.
Met. Montelupone Arcolgas Srl (Montelupone)
1° presa DN 80 (3")
Cordolo
Fabbricato
Gabbionata
Contatori
Cordolo
Casotto
Pozzetto
Impianto
n. 4101292/1
n. 4101292/2
24.38
0.00
10.12
18.36
8.64
7.40
6.77
23.59
11.86
69
204
27
149
152
206
208
231
132
39
91
92
205
191
60
150
166
181
90
95
96
32
163
165
99
94
174
260
36
19
340
339
256
313
341
292
233
262
263
261
385
39
190
237
233
231
234
1
108
105
85
106
98
69
114
220
219
59
221
222
48
57
226
56
290
38
35
34
97
175
5
F. 19
F. 28
COMUNE DI M

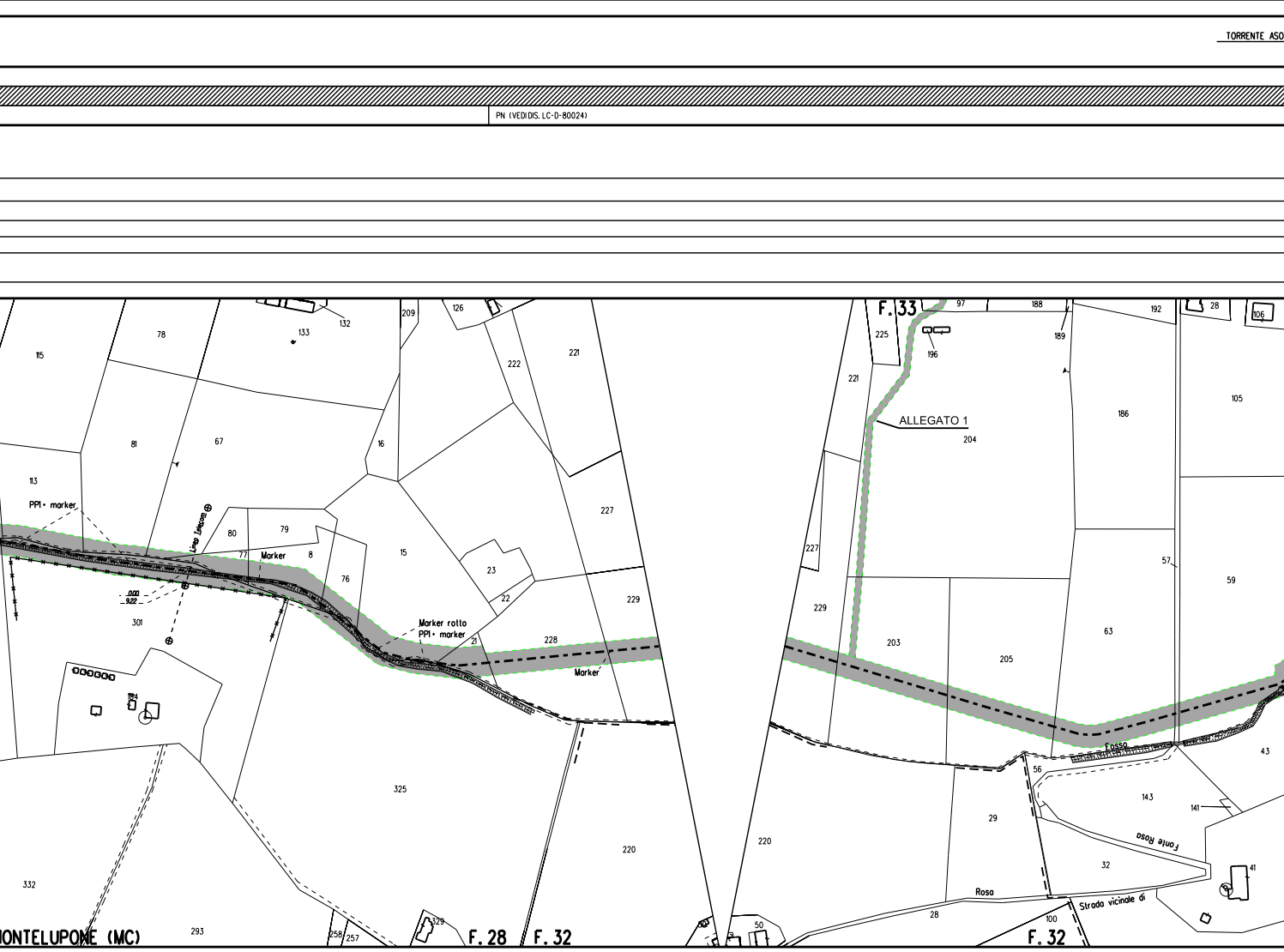
TORRENTE ASO
PN (VEDIDIS. LC-D-80024)
F. 33
ALLEGATO 1
PP1 + marker
Linea Telecom
Marker
Marker rotto
PP1 + marker
Marker
0.00
9.22
Fosso
Fonte Rosa
Strada vicinale di
Rosa
MONTELUPONE (MC)
F. 28
F. 32
F. 32
115
78
133
132
209
126
222
221
81
67
16
113
80
79
77
8
76
15
23
22
21
227
229
228
301
184
325
220
332
293
258
257
329
225
97
188
189
192
28
106
196
221
204
186
105
227
229
203
205
63
57
59
43
56
143
141
29
32
41
220
28
100
50

LA

- GABBIONATA DA RIPRISTINARE COME ESISTENTE

PN (VEDIDIS

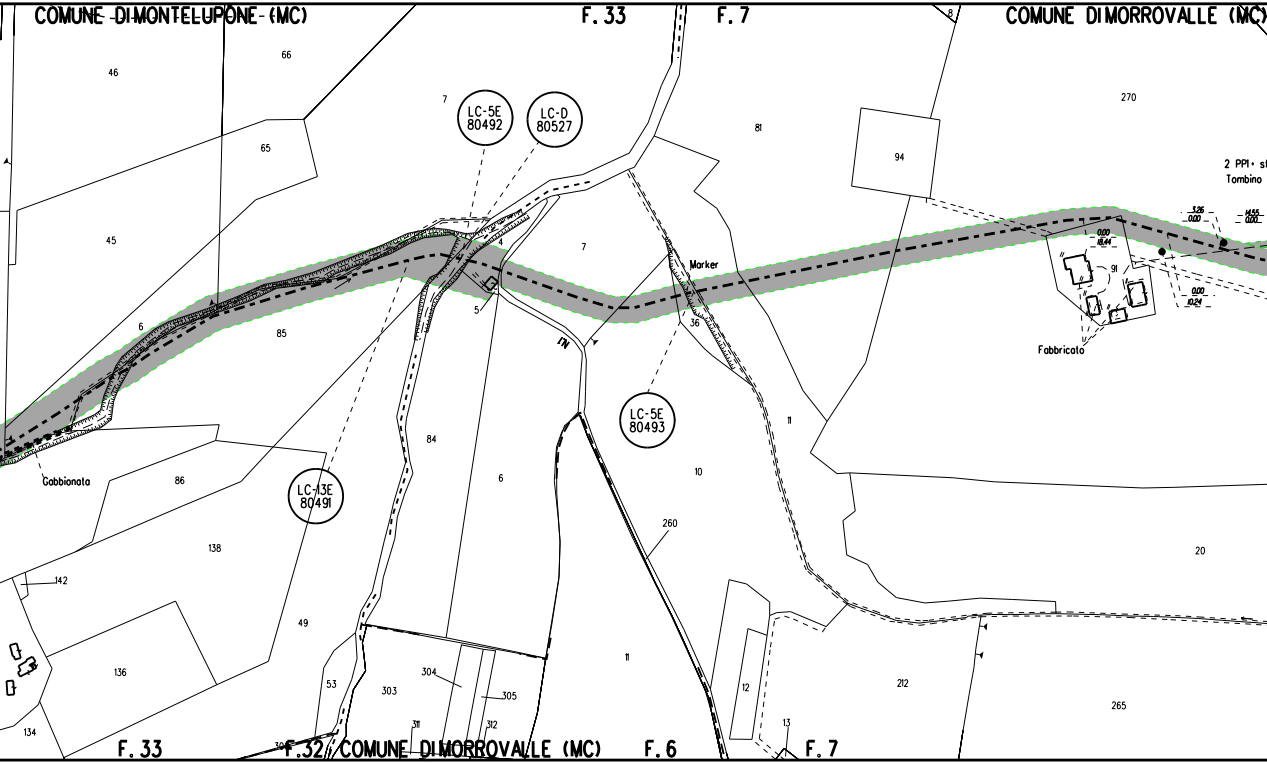
COMUNE DI MONTELUPONE (MC)
F. 33
F. 7
COMUNE DI MORROVALLE (MC)
8
46
66
7
LC-5E
80492
LC-D
80527
81
270
94
2 PPI• st
Tombino
65
45
7
Marker
3.26
0.00
14.55
0.00
0.00
18.44
91
0.00
10.24
Fabbricato
6
85
5
36
N1
LC-5E
80493
11
Gabbionata
86
84
LC-13E
80491
6
10
138
260
20
142
49
136
53
303
304
305
11
12
212
265
134
311
312
13
F. 33
F. 32
COMUNE DI MORROVALLE (MC)
F. 6
F. 7

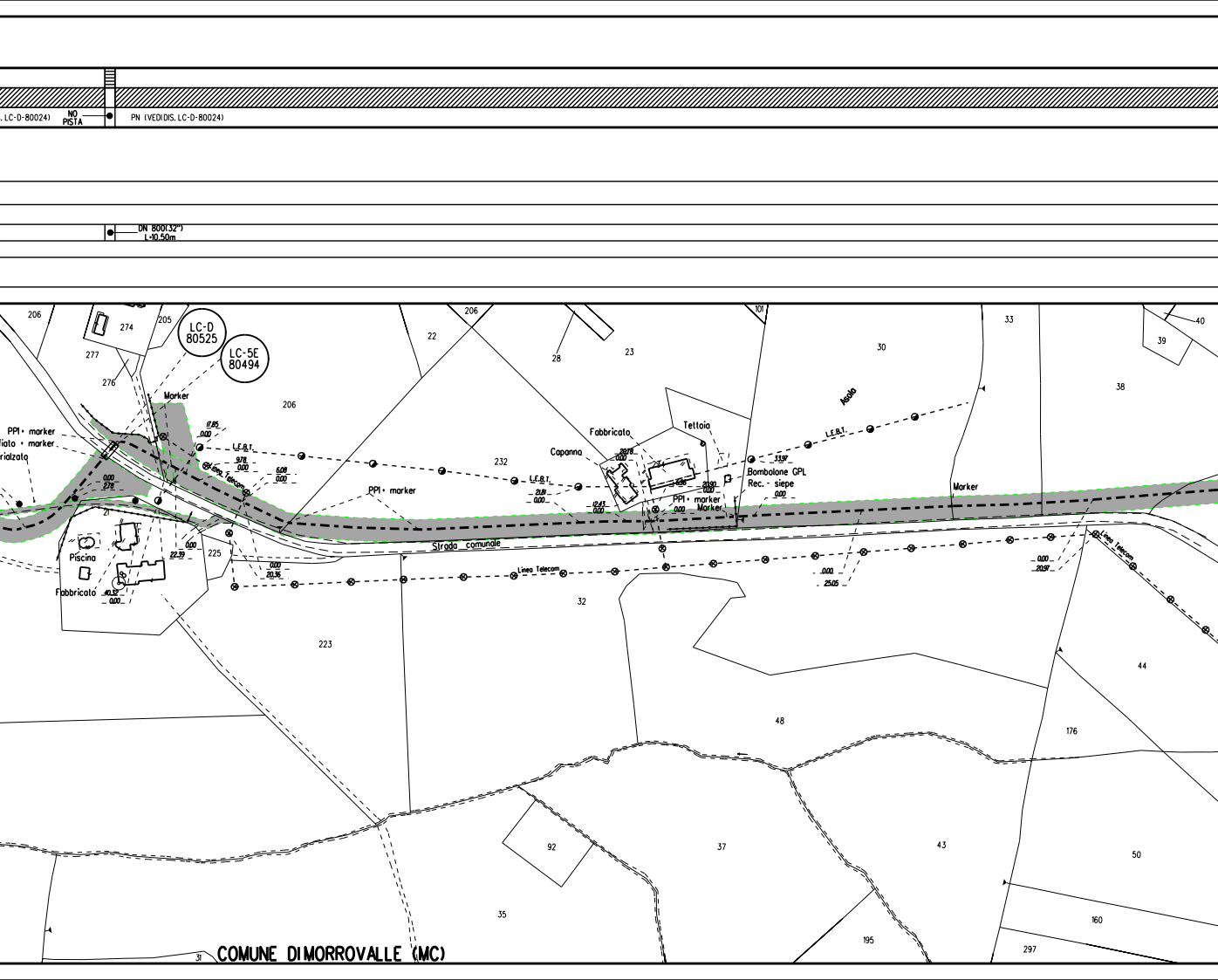
LC-D-80024)
NO PISTA
PN (VEDI DIS. LC-D-80024)
DN 800(32")
L-10.50m
LC-D 80525
LC-5E 80494
206
274
205
277
276
Marker
PPI • marker
fiato • marker
rialzato
17.85
0.00
L.E.B.T.
9.78
0.00
Linea Telecom
6.08
0.00
0.00
2.78
21
Piscina
Fabbricato
40.32
0.00
22.39
0.00
225
0.00
20.36
206
22
206
28
23
101
30
33
40
39
38
Asola
232
PPI • marker
L.E.B.T.
21.81
0.00
12.43
0.00
Capanna
Fabbricato
20.78
0.00
Tettoia
6.36
20.90
0.00
PPI • marker
0.00
Marker
Bombolone GPL
Rec. - siepe
0.00
33.97
L.E.B.T.
Marker
Strada comunale
Linea Telecom
0.00
25.05
0.00
20.97
Linea Telecom
32
223
48
44
176
92
37
43
50
35
160
195
297
31
COMUNE DI MORROVALLE (MC)

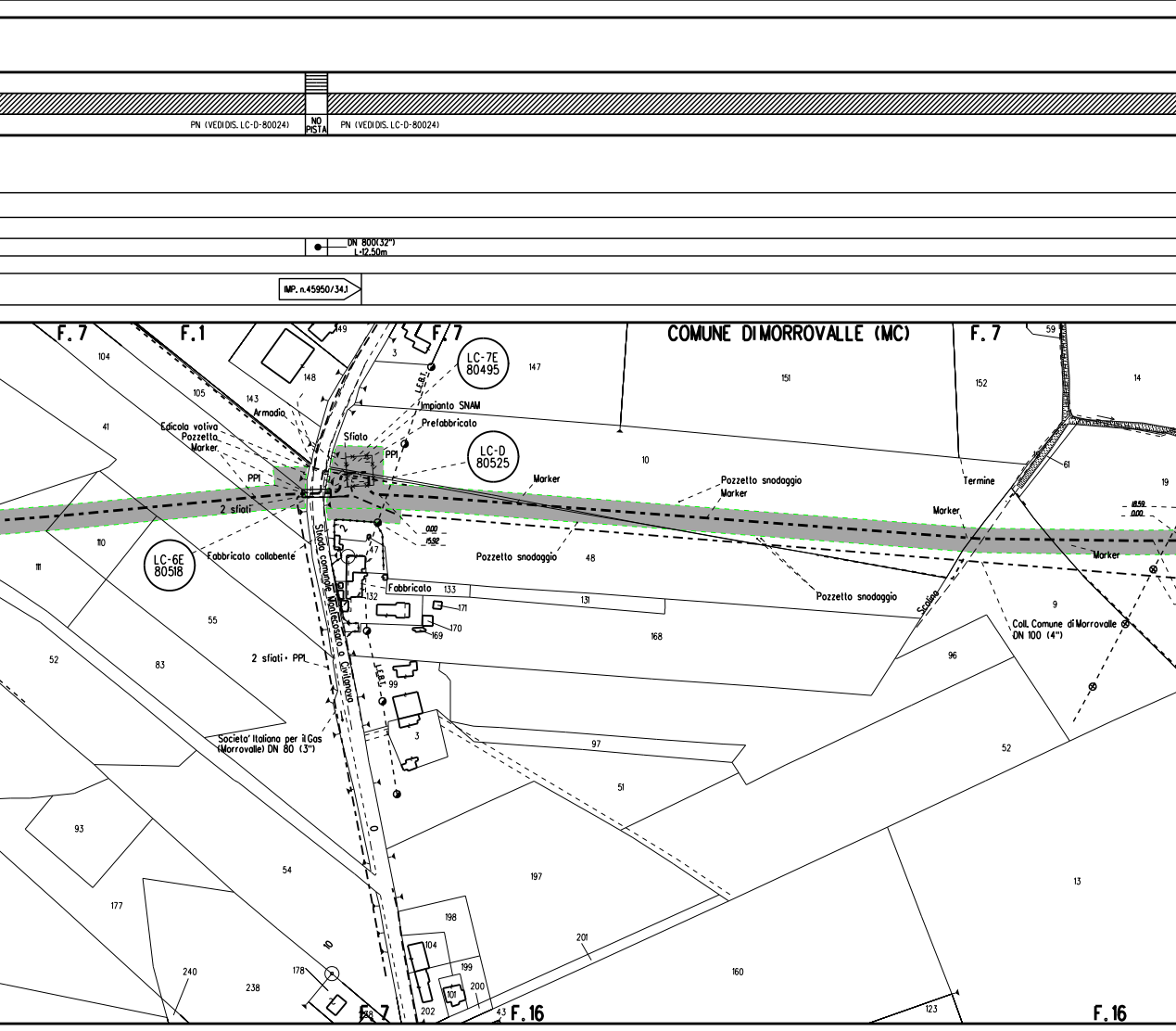
PN (VEDIDIS. LC-D-80024)
NO PISTA
PN (VEDIDIS. LC-D-80024)
DN 800(32")
L-12.50m
IMP. n.45950/34.1
F. 7
F. 1
149
F. 7
COMUNE DI MORROVALLE (MC)
F. 7
59
104
LC-7E
80495
147
151
152
14
148
3
105
143
Armadio
L.E.B.I.
Impianto SNAM
Prefabbricato
41
Edicola votiva
Pozzetto
Marker
Sfiato
PPI
LC-D
80525
10
Termine
61
19
PPI
Marker
Pozzetto snodaggio
Marker
Marker
18.59
0.00
2 sfiati
0.00
15.92
Marker
110
Strada comunale Montecosaro o Civitanova
47
Pozzetto snodaggio
48
111
LC-6E
80518
Fabbricato collabente
Fabbricato
133
132
131
Pozzetto snodaggio
Scolina
9
171
170
169
168
Coll. Comune di Morrovalle
DN 100 (4")
55
52
83
2 sfiati • PPL
L.E.B.I.
99
96
3
Societa' Italiana per il Gas
(Morrovalle) DN 80 (3")
97
52
51
93
0
197
13
54
177
198
10
201
104
199
240
178
238
200
101
160
202
123
F. 7
43
F. 16
F. 16

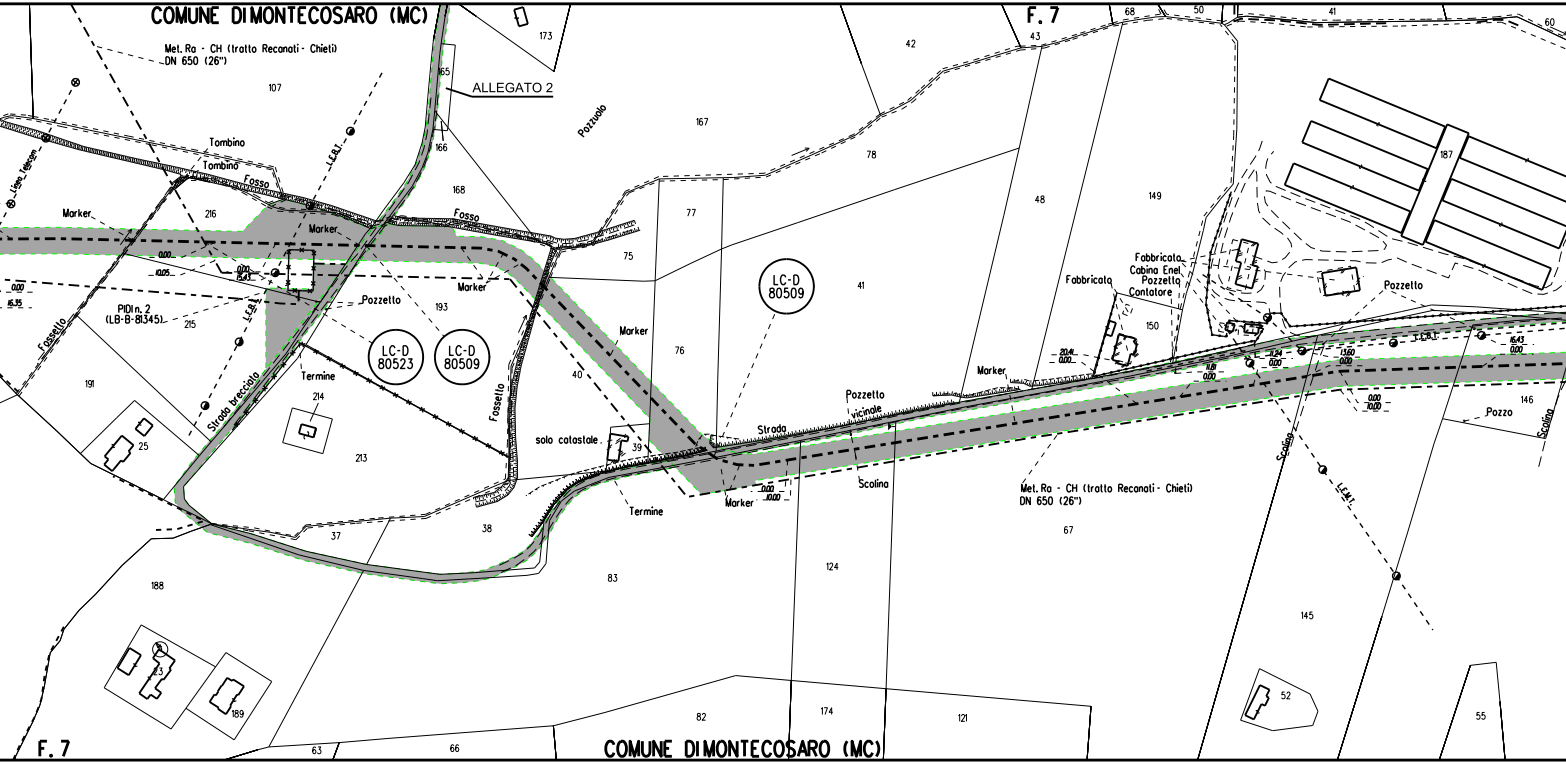
COMUNE DIMONTECOSARO (MC)
Met. Ra - CH (tratto Reconati - Chieti)
DN 650 (26")
ALLEGATO 2
F. 7
173
165
166
107
168
42
43
68
50
41
60
167
78
Pozzuolo
Tombino
Tombino
Fosso
Fosso
L.E.B.T.
Linea Telecom
Marker
Marker
Marker
Marker
Marker
Marker
216
0.00
10.05
0.00
15.43
0.00
16.35
PIDI n. 2
(LB-B-81345)
215
Pozzetto
193
LC-D
80523
LC-D
80509
LC-D
80509
75
77
76
41
48
149
187
Fossello
Fossello
191
Strada brecciata
Termine
214
213
25
40
solo catastale
39
Strada
Pozzetto
vicinale
Scolina
0.00
10.00
Termine
Fabbricato
Fabbricato
Cabina Enel
Pozzetto
Contatore
150
Pozzetto
20.41
0.00
11.61
0.00
11.24
0.00
13.60
0.00
16.43
0.00
0.00
10.00
T.E.B.T.
146
Pozzo
Scolina
Scolina
L.E.M.T.
Met. Ra - CH (tratto Reconati - Chieti)
DN 650 (26")
67
37
38
83
124
145
188
23
189
52
82
174
121
55
63
66
F. 7
COMUNE DIMONTECOSARO (MC)

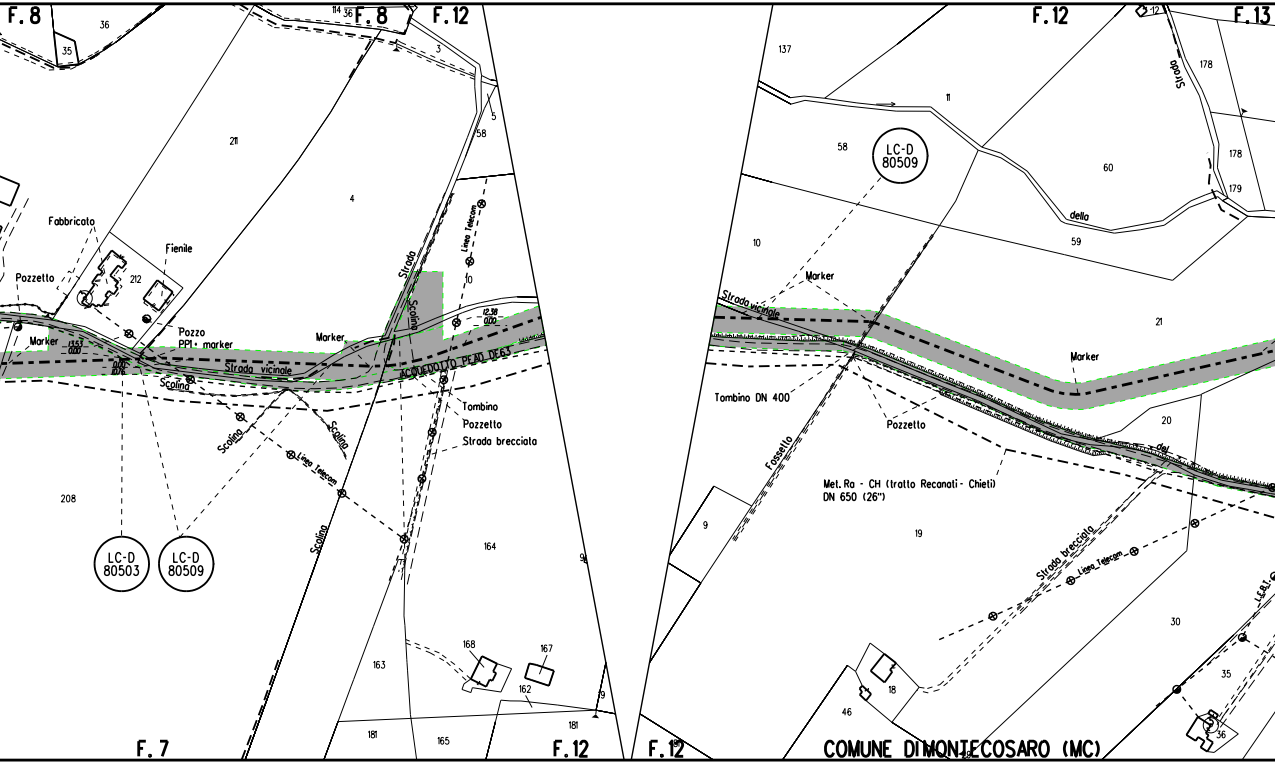
F. 8
36
35
114
36
F. 8
F. 12
3
5
58
211
4
Fabbricato
Fienile
212
Pozzetto
Pozzo
PP1 • marker
Marker
13.53
0.00
0.00
10.76
Marker
Strada
Scolina
Linea Telecom
10
12.38
0.00
Strada vicinale
ACQUEDOTTO PEAD DE63
Scolina
Scolina
Scolina
Linea Telecom
Tombino
Pozzetto
Strada brecciata
Scolina
208
LC-D 80503
LC-D 80509
164
163
168
167
162
181
165
181
19
F. 7
F. 12
F. 12
F. 12
12
F. 13
137
11
LC-D 80509
58
Strada
178
60
178
179
della
10
59
Marker
Strada vicinale
21
Marker
Tombino DN 400
Pozzetto
20
del
Fossello
Met. Ra - CH (tratto Recanati - Chieti)
DN 650 (26")
9
19
Strada brecciata
Linea Telecom
30
35
18
46
36
COMUNE DI MONTECOSARO (MC)

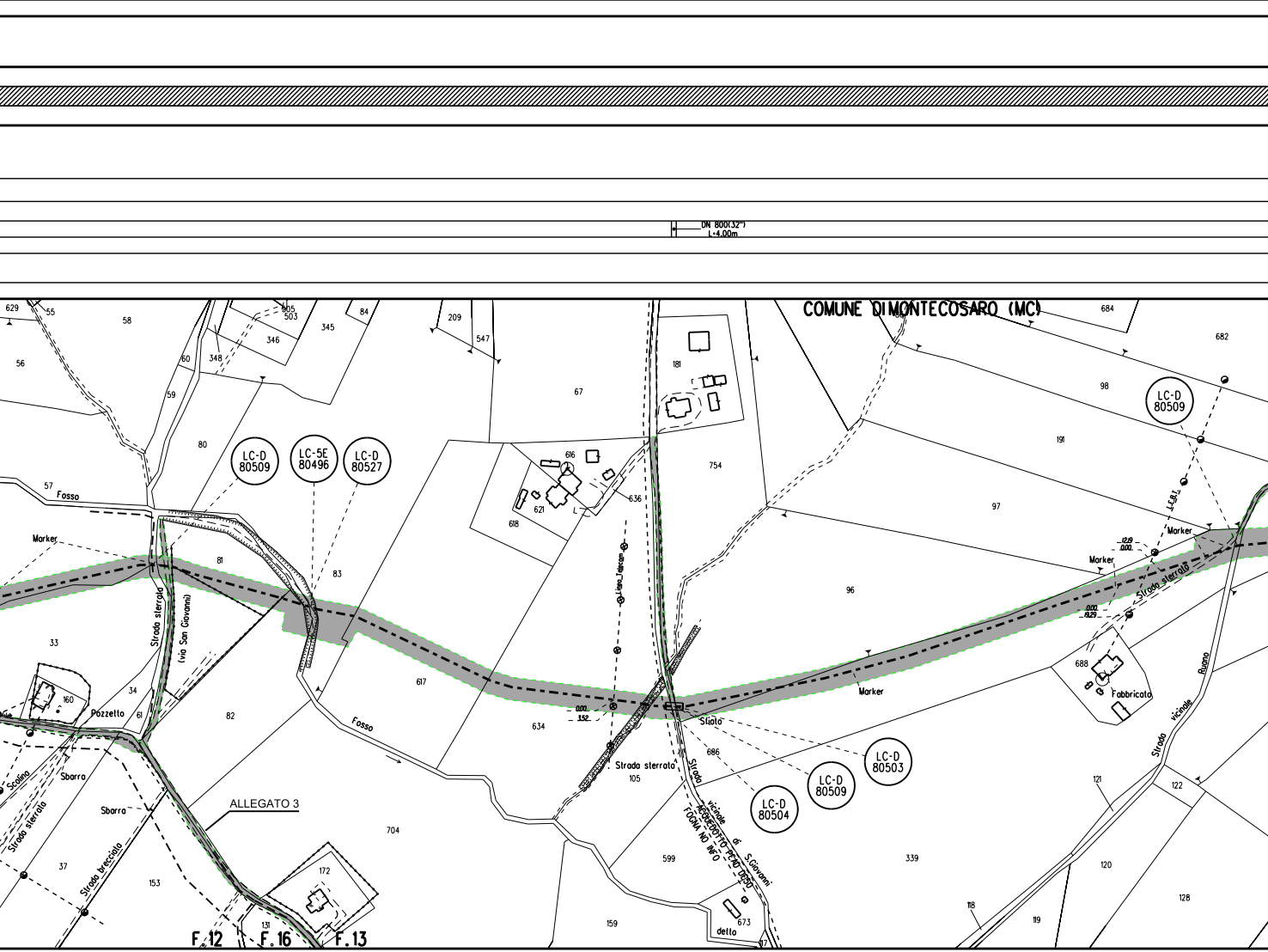
DN 800(32")
L=4,00m
COMUNE DI MONTECOSARO (MC)
LC-D 80509
LC-5E 80496
LC-D 80527
LC-D 80509
LC-D 80503
LC-D 80509
LC-D 80504
Fosso
Marker
Strada sterrata
(via San Giovanni)
Pozzetto
Scolina
Sbarra
Sbarra
Strada sterrata
Strada brecciato
ALLEGATO 3
Linea Telecom
0.00
3.52
Sfiato
Strada sterrata
Strada vicinale di S.Giovanni
ACQUEDOTTO PEAD DE50
FOGNA NO INFO
detto
Marker
Marker
Marker
L.E.B.T.
12.19
0.00
0.00
19.29
Strada sterrata
Fabbricato
Strada vicinale Ruano
F.12
F.16
F.13
629
55
58
56
60
348
505
503
346
345
84
209
547
67
181
684
682
98
191
97
96
59
80
57
81
83
616
636
621
618
754
33
160
34
61
82
617
634
686
105
688
121
122
37
153
172
131
704
599
339
120
128
118
119
159
673
17

ALLEGATO 4

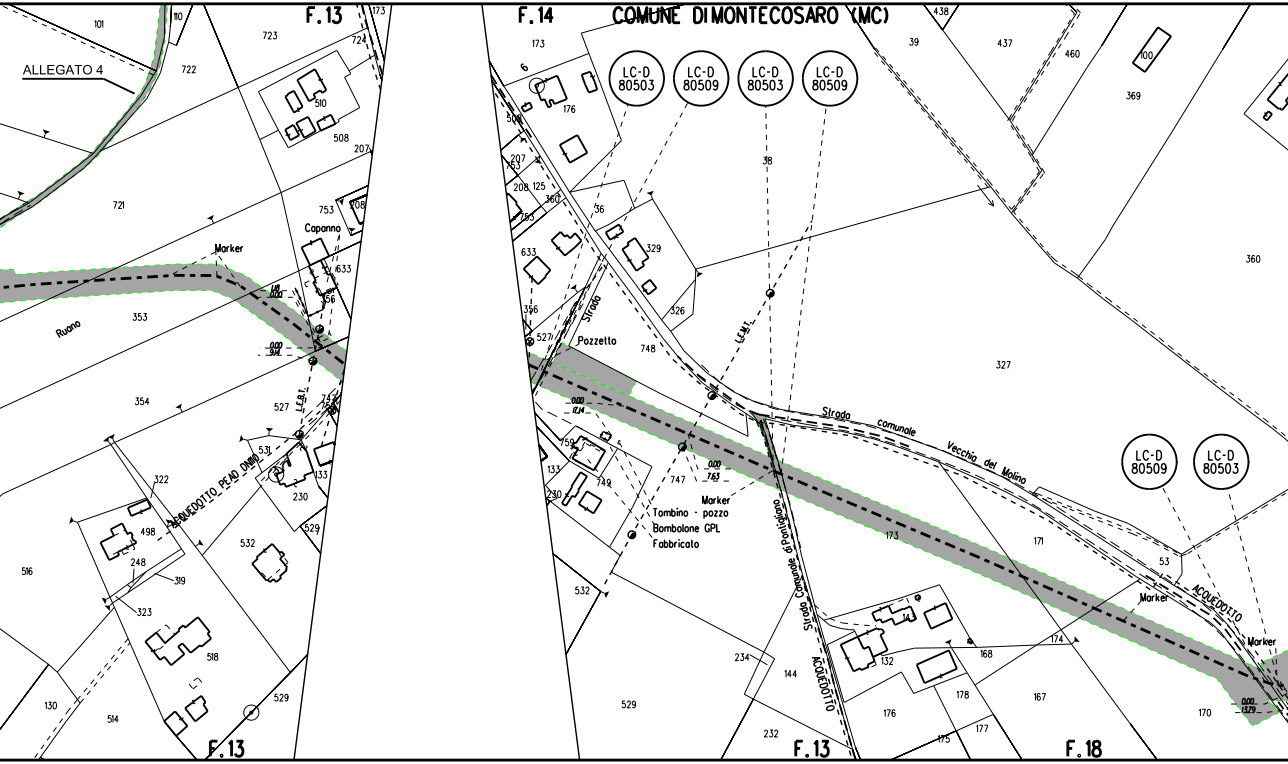
F.13
F.14
COMUNE DI MONTECOSARO (MC)
F.13
F.13
F.18
LC-D 80503
LC-D 80509
LC-D 80503
LC-D 80509
LC-D 80509
LC-D 80503
Marker
Capanno
Ruano
L.F.B.T.
ACQUEDOTTO PEAD DN110
Strada
Pozzetto
Marker
Tombino - pozzo
Bombolone GPL
Fabbricato
Strada comunale Vecchia del Molino
Strada Comunale di Pontigliano
ACQUEDOTTO
ACQUEDOTTO
Marker
Marker
0.00
7.63
0.00
17.14
0.00
13.79
101
722
723
724
510
508
207
721
753
208
633
156
353
354
527
531
230
133
529
322
498
248
319
323
516
518
532
130
514
529
173
6
176
506
207
753
125
360
208
755
36
633
329
356
326
527
748
759
133
749
230
747
532
234
529
232
144
38
327
39
437
460
369
100
360
438
173
171
53
14
132
168
174
176
178
175
177
167
170

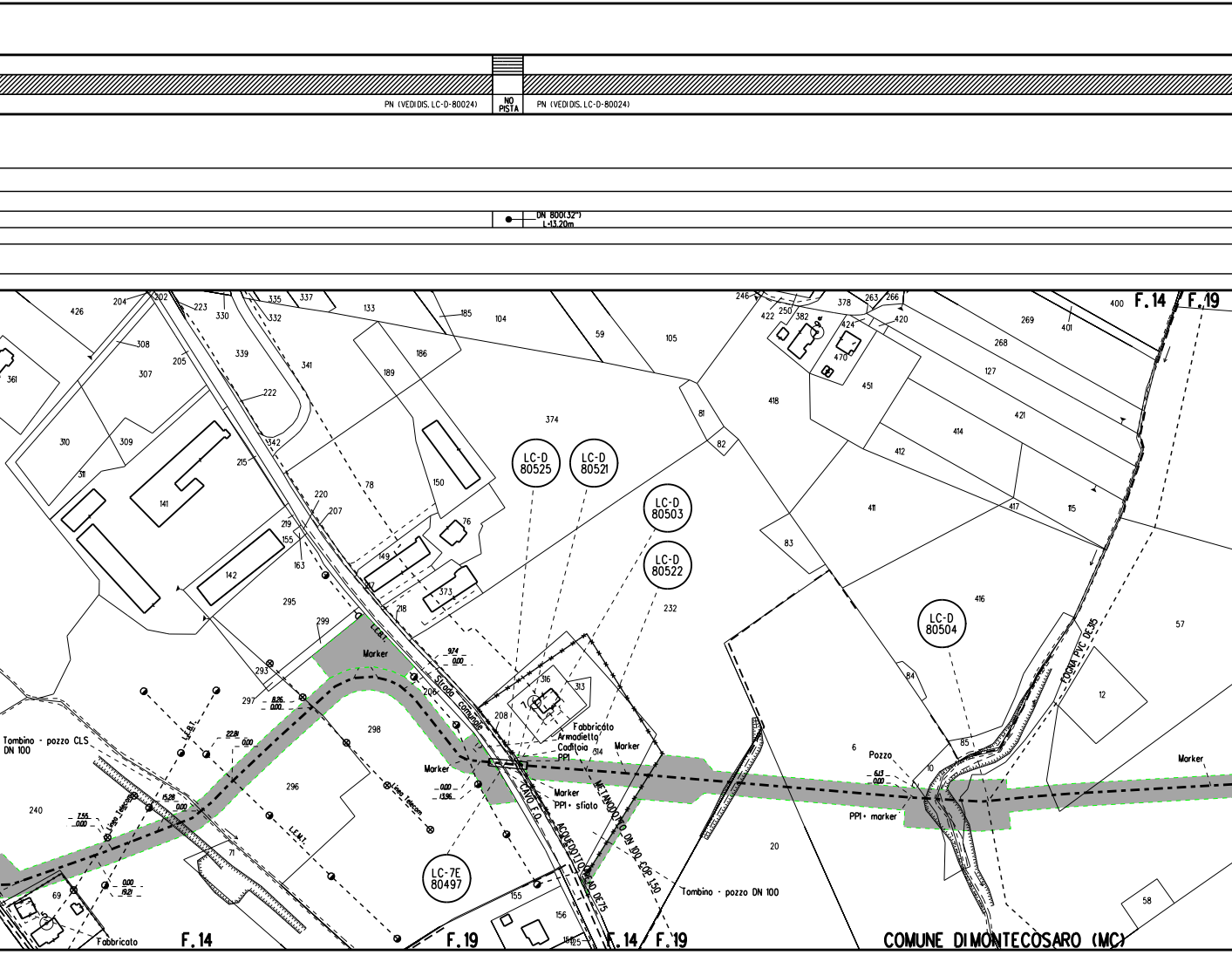
PN (VEDIDIS. LC-D-80024)
NO PISTA
PN (VEDIDIS. LC-D-80024)
DN 800(32")
L-13.20m
F.14
F.19
LC-D 80525
LC-D 80521
LC-D 80503
LC-D 80522
LC-D 80504
LC-7E 80497
Marker
Fabbricato
Armadietto
Caditoia
PPI
Marker
PPI+ sfiato
PPI+ marker
Pozzo
Tombino - pozzo CLS DN 100
Tombino - pozzo DN 100
Strada comunale
CAVO F.O.
METANODOTTO DN 100 COP. 150
ACQUEDOTTO PEAD DE75
FOGNA PVC DE315
Linea Telecom
L.E.M.T.
L.E.B.T.
Fabbricato
F.14
F.19
F.14
F.19
COMUNE DI MONTECOSARO (MC)

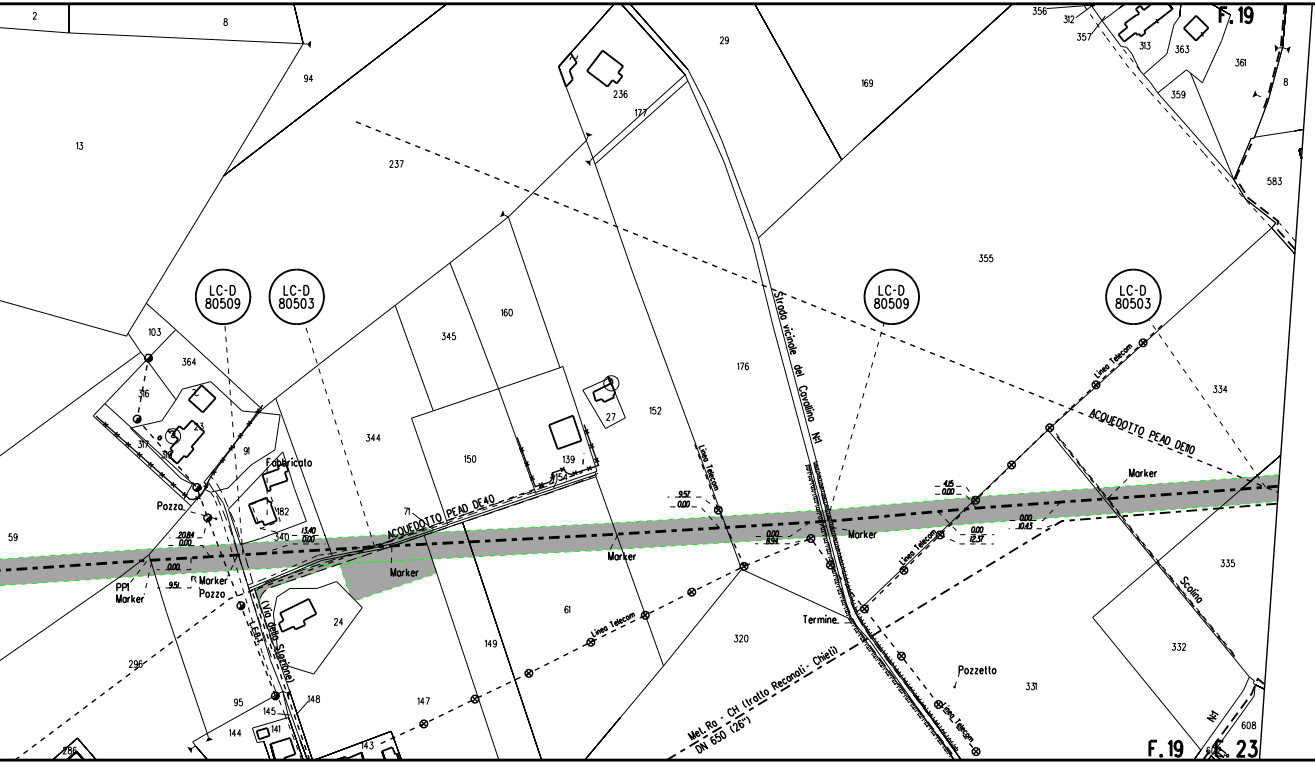
2
8
94
13
237
236
177
29
169
356
312
357
313
363
F.19
361
8
359
583
355
LC-D 80509
LC-D 80503
LC-D 80509
LC-D 80503
103
364
345
160
316
317
91
Fabbricato
182
Pozzo
340
59
20.84
0.00
13.40
0.00
0.00
9.51
PPI
Marker
Marker
Pozzo
71
ACQUEDOTTO PEAD DE40
344
150
139
154
27
152
176
Strada vicinale del Cavallino N1
Linea Telecom
9.57
0.00
0.00
8.94
Marker
Marker
Marker
24
(Via della Stazione)
F.E.01
61
Linea Telecom
149
147
148
145
95
144
141
143
296
286
320
Termine
Linea Telecom
4.15
0.00
0.00
12.37
0.00
10.43
Linea Telecom
ACQUEDOTTO PEAD DE110
334
Marker
335
Scolina
332
Pozzetto
331
Linea Telecom
Met. Ra - CH (tratto Recanati - Chieti)
DN 650 (26")
N1
608
F.19
F.23

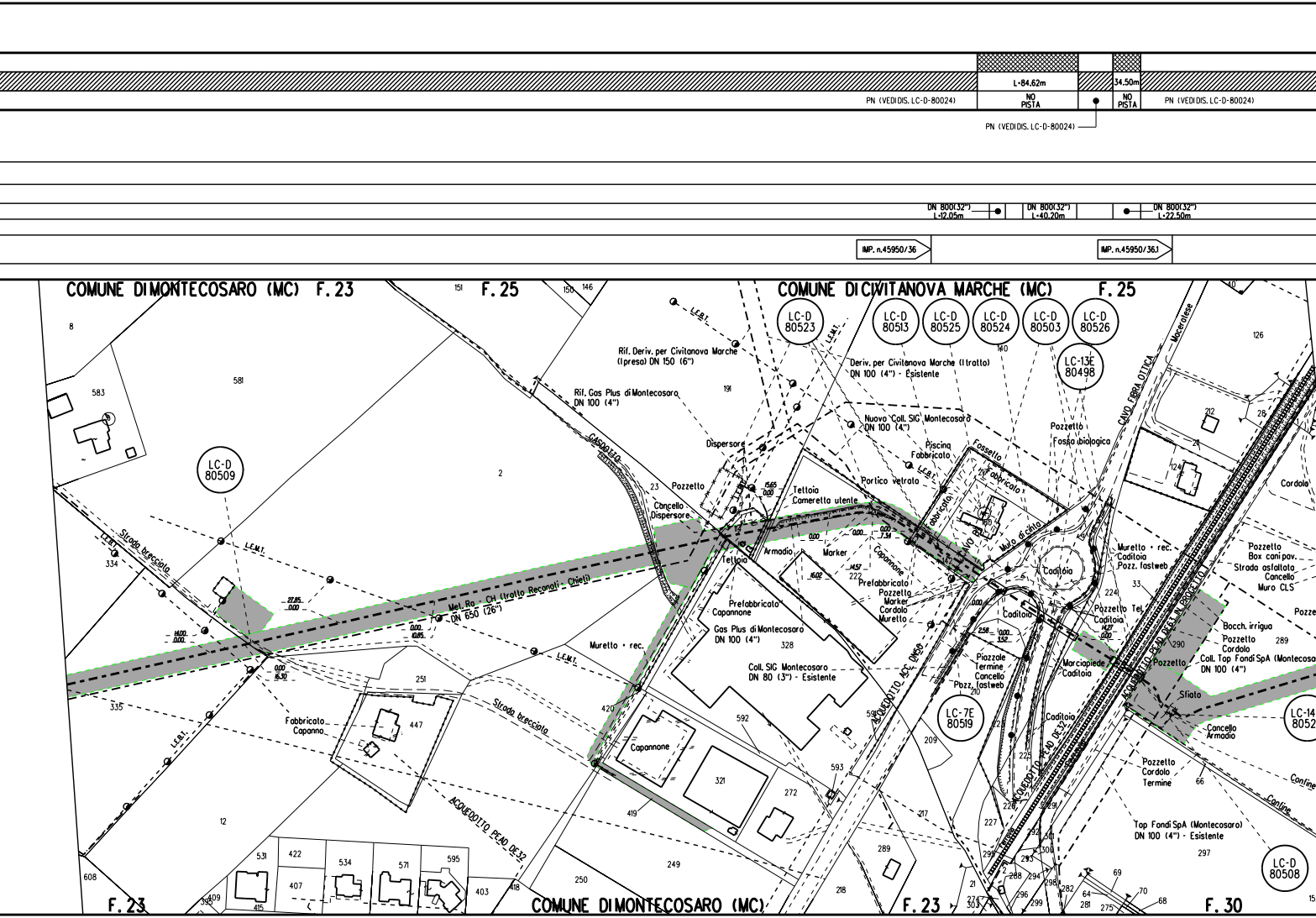
L=84.62m
34.50m
PN (VEDI DIS. LC-D-80024)
NO PISTA
NO PISTA
PN (VEDI DIS. LC-D-80024)
PN (VEDI DIS. LC-D-80024)
DN 800(32") L=12.05m
DN 800(32") L=40.20m
DN 800(32") L=22.50m
IMP. n.45950/36
IMP. n.45950/36.1
COMUNE DI MONTECOSARO (MC) F.23
F.25
COMUNE DI CIVITANOVA MARCHE (MC) F.25
LC-D 80509
LC-D 80523
LC-D 80513
LC-D 80525
LC-D 80524
LC-D 80503
LC-D 80526
LC-13E 80498
LC-7E 80519
LC-D 80508
Rif. Deriv. per Civitanova Marche (Ipresa) DN 150 (6")
Rif. Gas Plus di Montecosaro DN 100 (4")
Deriv. per Civitanova Marche (I tratto) DN 100 (4") - Esistente
Nuovo Coll. SIG Montecosaro DN 100 (4")
Met. Ro - CH (tratto Recanati - Chieti) DN 650 (26")
Gas Plus di Montecosaro DN 100 (4")
Coll. SIG Montecosaro DN 80 (3") - Esistente
Coll. Top Fondi SpA (Montecosaro) DN 100 (4")
Top Fondi SpA (Montecosaro) DN 100 (4") - Esistente
L.E.B.T.
L.E.M.T.
Strada brecciata
CASODOTTO
ACQUEDOTTO PEAD DE32
ACQUEDOTTO ACC DN50
ACQUEDOTTO PEAD DE63 IN PROGETTO
CAVO FIBRA OTTICA
Macerolese
Ferrovia
Confine
Dispersore
Pozzetto
Cancello Dispersore
Tettoia Cameretta utente
Armadio
Marker
Tettoia
Capannone
Prefabbricato Capannone
Prefabbricato Pozzetto Marker Cordolo Muretto
Portico vetrato
Piscina Fabbricato
Fossetto
Fabbricato
Muro di cinta
Pozzetto Fossa biologica
Caditoia
Muretto + rec. Caditoia Pozz. fastweb
Pozzetto Tel. Caditoia
Piazzale Termine Cancello Pozz. fastweb
Marciapiede Caditoia
Pozzetto Box cani pav. Strada asfaltata Cancello Muro CLS
Cordolo
Bocch. irrigua
Pozzetto Cordolo
Pozzetto
Sfiato
Cancello Armadio
Pozzetto Cordolo Termine
Fabbricato Capanno
Muretto + rec.
15.65 0.00
0.00 7.34
14.57
16.02
27.85 0.00
14.00 0.00
0.00 10.65
0.00 15.30
2.58 0.00 3.52
14.27 0.00
8
583
581
2
334
335
151
150
146
191
23
114
222
328
420
419
592
593
321
272
249
250
251
447
12
531
422
534
571
595
407
403
415
409
418
608
140
142
180
212
28
124
126
33
224
290
289
66
297
209
210
225
226
227
217
218
289
291
292
293
294
295
296
298
299
300
301
303
274
281
282
288
64
68
69
70
275
21
F.23
F.30

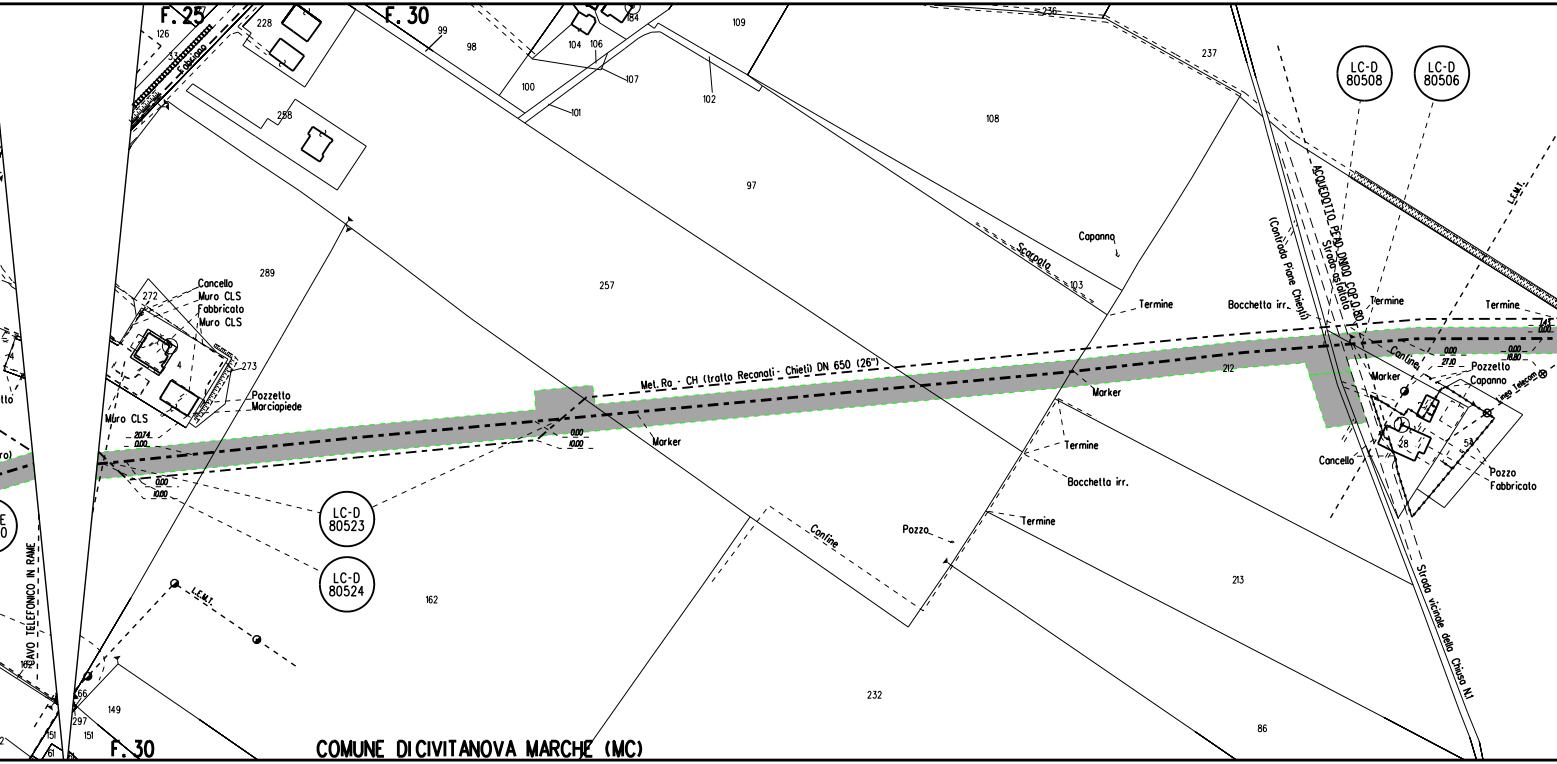
F. 25
126
33
Fabbricato
228
258
F. 30
99
98
100
104
106
84
107
101
109
102
236
237
108
97
LC-D 80508
LC-D 80506
ACQUEDOTTO PEAD DN100 COP 0.80
Strada asfaltata
(Contrada Piane Chienti)
L.E.M.T.
289
257
Cancello
Muro CLS
Fabbricato
Muro CLS
272
4
273
Pozzetto
Marciapiede
Muro CLS
20.74
0.00
Capanno
Scarpata
103
Termine
Bocchetta irr.
Termine
Termine
Met. Ra - CH (tratto Recanati - Chieti) DN 650 (26")
212
Confine
0.00
27.10
0.00
16.80
7.45
0.00
Pozzetto
Capanno
Linea Telecom
Marker
28
53
Cancello
Pozzo
Fabbricato
0.00
10.00
Marker
Marker
Termine
Bocchetta irr.
Termine
0.00
10.00
LC-D 80523
LC-D 80524
Confine
Pozzo
L.E.M.T.
CAVO TELEFONICO IN RAME
162
213
Strada vicinale della Chiusa N.1
232
86
166
297
149
151
151
61
F. 30
COMUNE DICIVITANOVA MARCHE (MC)

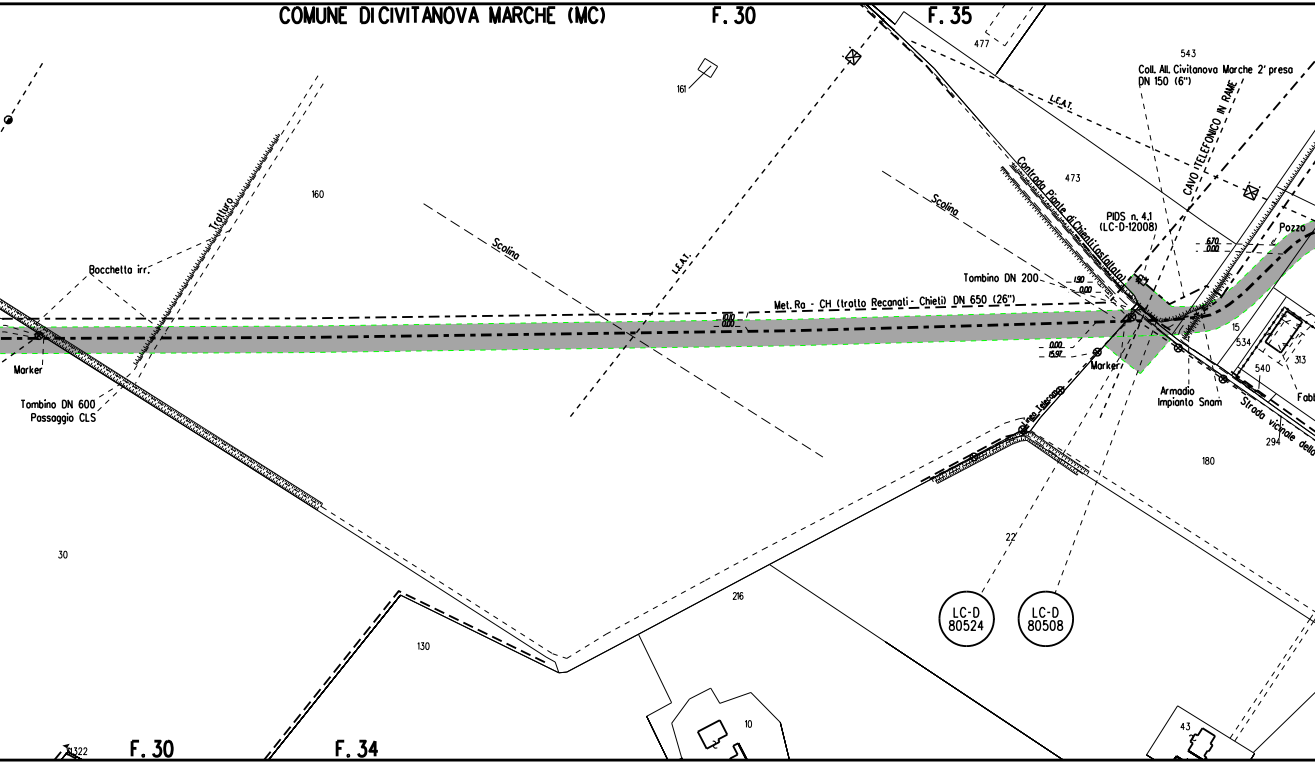
COMUNE DICIVITANOVA MARCHE (MC)
F. 30
F. 35
477
543
Coll. All. Civitanova Marche 2' presa
DN 150 (6")
L.E.A.T.
CAVO TELEFONICO IN RAME
161
160
Trattura
Bocchetta irr.
Scolina
L.E.A.T.
Scolina
473
Contrada Piane di Chienti (asfaltata)
PIDS n. 4.1
(LC-D-12008)
Pozzo
6.70
0.00
Tombino DN 200
1.90
0.00
Met. Ro - CH (tratto Recanati - Chieti) DN 650 (26")
0.00
15.97
Marker
Marker
Tombino DN 600
Passaggio CLS
15
534
540
313
Fabb
Armadio
Impianto Snam
Strada vicinale della
294
180
Linea Telecom
22
LC-D
80524
LC-D
80508
30
216
130
10
43
322
F. 30
F. 34

PN (VEDIDIS. LC-D-80024)

NO PISTA

PN (VEDIDIS. LC-D-80024)

ATTRAVERSAMENTO AEREO FIUME CHIENTI L=209.95m

DN 800(32")
L=46.65m

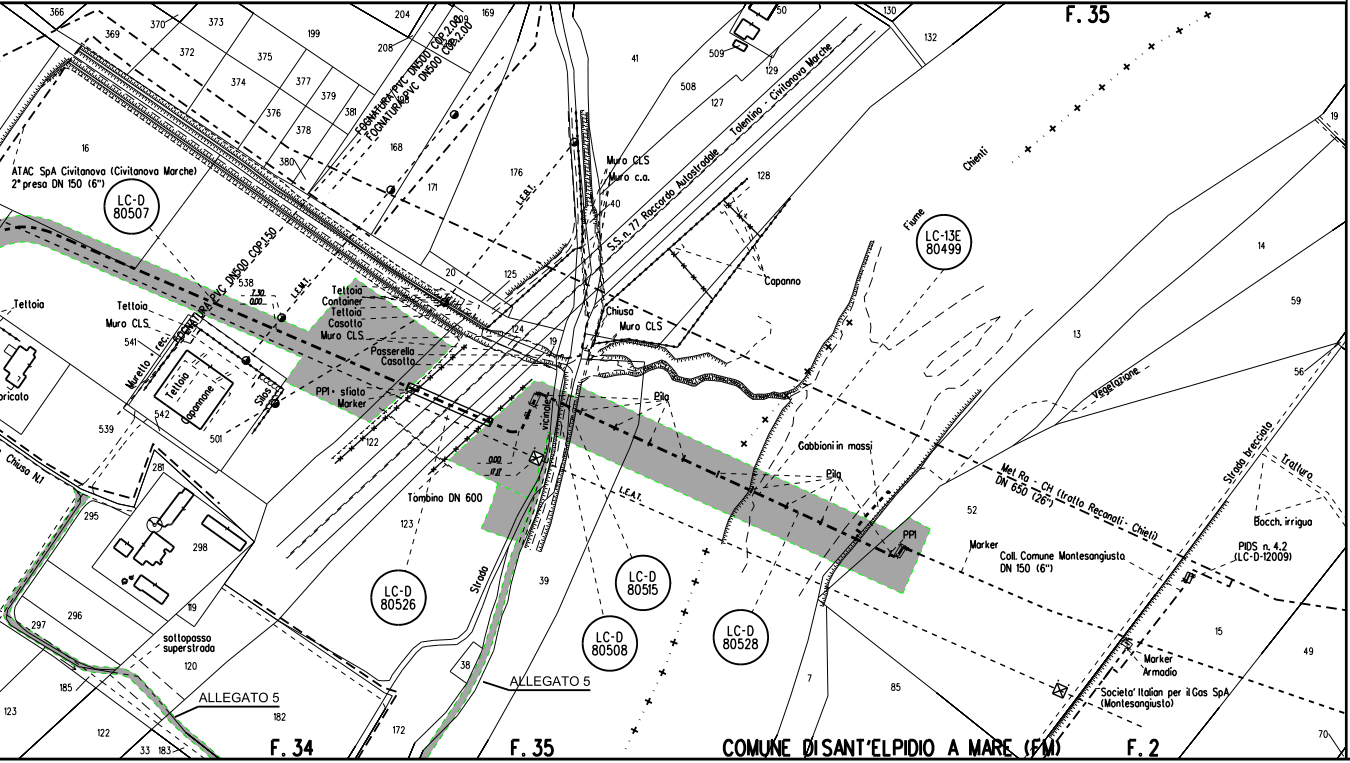
F. 35
366
370
373
204
169
50
130
132
369
372
375
199
208
FOGNATURA PVC DN500 COP.2.00
FOGNATURA PVC DN500 COP.2.00
41
509
129
374
377
379
381
508
127
376
378
S.S. n.77 Raccordo Autostradale Tolentino - Civitanova Marche
16
380
168
Muro CLS
Muro c.a.
176
L.E.A.T.
128
Chienti
ATAC SpA Civitanova (Civitanova Marche)
2° presa DN 150 (6")
171
40
LC-D
80507
FOGNATURA PVC DN500 COP.1.50
Fiume
LC-13E
80499
14
Capanno
538
L.E.A.T.
20
125
Teltoia
Teltoia
Container
Teltoia
Casotto
Muro CLS
Chiusa
Muro CLS
59
Muro CLS
541
Muretto rec.
124
19
13
Passerella
Casotto
Teltoia
Capannone
Silos
PPI+ sfiato
Marker
Vegetazione
56
Pila
Vicinale
539
542
501
122
Gabbioni in massi
Strada brecciata
Tratturo
Chiusa N.1
281
Pila
Met.Ra - CH (Tratto Recanati - Chieti)
DN 650 (26")
Tombino DN 600
L.E.A.T.
52
Bocch. irrigua
295
PPI
298
123
Marker
Coll. Comune Montesangiusta
DN 150 (6")
PIDS n. 4.2
(LC-D-12009)
LC-D
80515
LC-D
80526
Strada
39
119
297
296
LC-D
80508
LC-D
80528
15
49
sottopasso
superstrada
120
Marker
Armadio
38
ALLEGATO 5
7
85
185
ALLEGATO 5
Societa' Italian per il Gas SpA
(Montesangiusto)
123
182
122
172
70
33
183
F. 34
F. 35
COMUNE DI SANT'ELPIDIO A MARE (FM)
F. 2

ALLEGATO 1

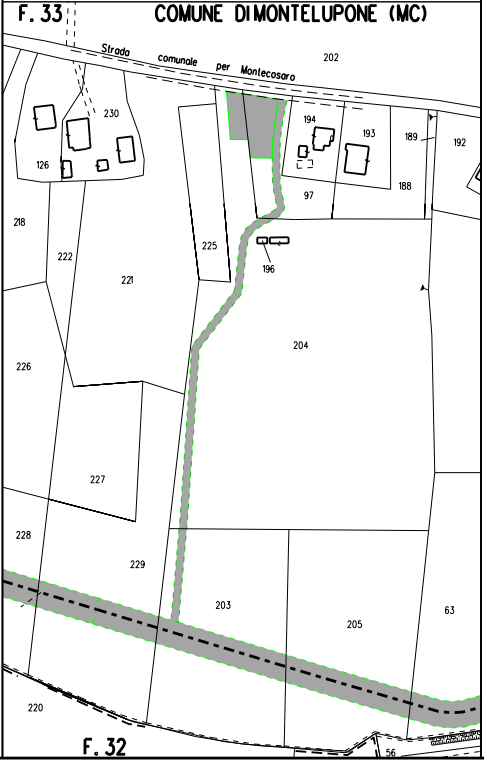
F. 33
COMUNE DI MONTELUPONE (MC)
Strada comunale per Montecosaro
202
230
194
193
189
192
126
97
188
218
222
221
225
196
226
204
227
228
229
203
205
63
220
F. 32
56

ALLEGATO 2

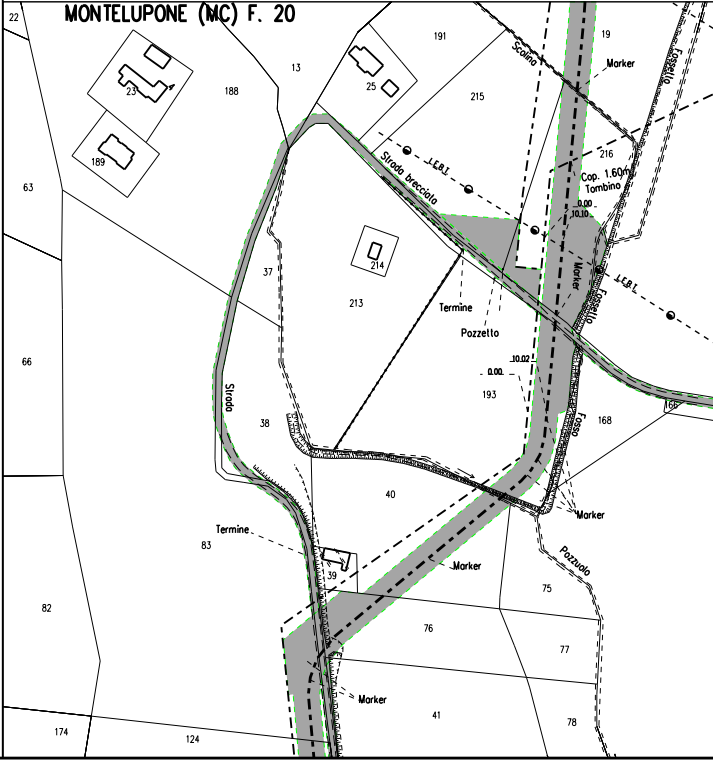
22
MONTELUPONE (MC) F. 20
191
19
13
188
23
25
Scolina
Marker
Fossetto
215
216
189
Strada brecciata
I.E.B.I.
Cop. 1.60m
Tombino
0.00
10.10
63
214
37
213
Termine
Pozzetto
Marker
Fossetto
I.E.B.I.
66
10.02
0.00
193
Strada
38
168
Fosso
40
Marker
Termine
83
39
Marker
Pozzuolo
75
82
76
77
Marker
41
78
174
124

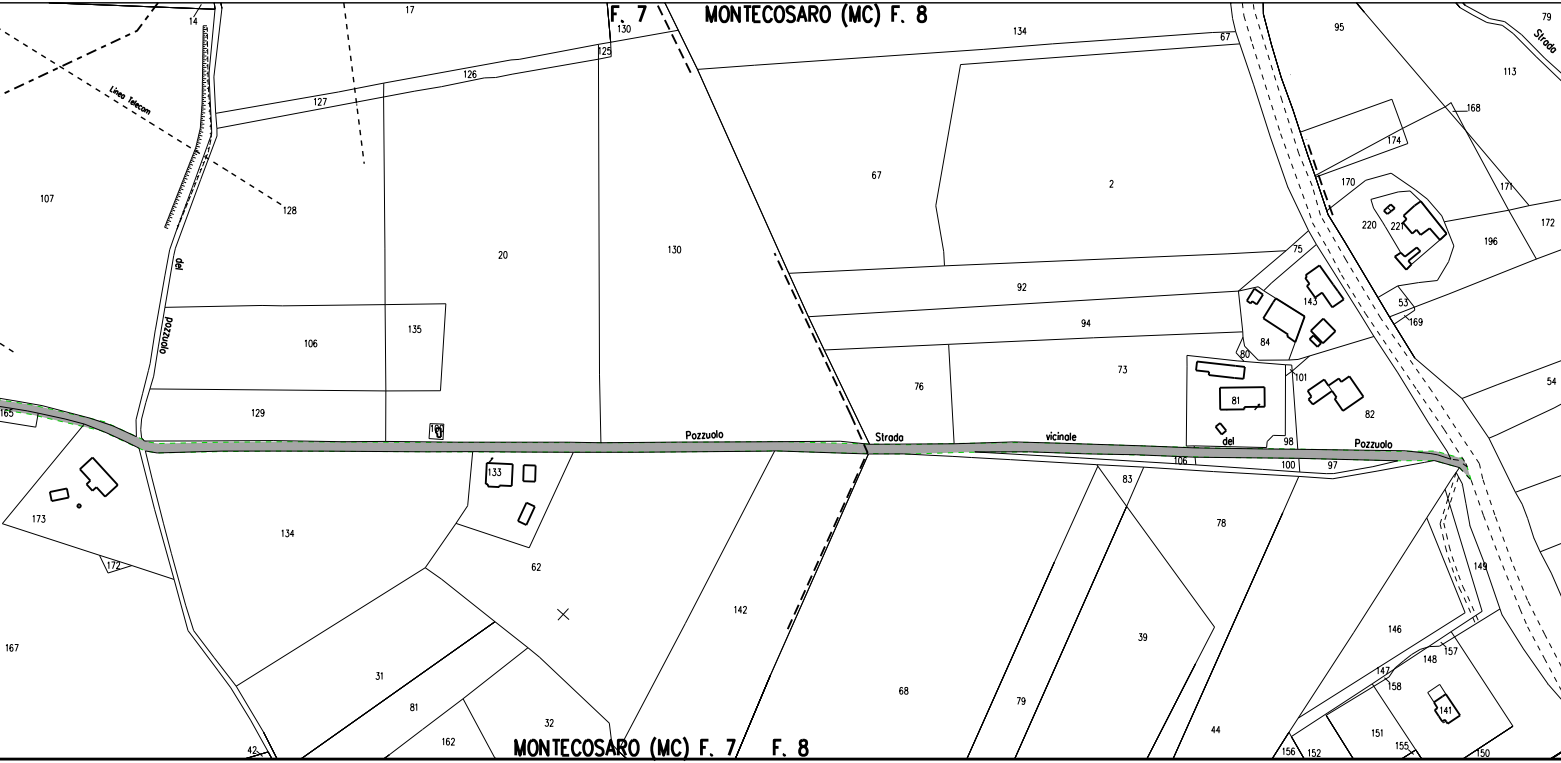
F. 7
MONTECOSARO (MC) F. 8
Linea Telecom
del
pozzuolo
Pozzuolo
Strada
vicinale
del
Pozzuolo
Strada
MONTECOSARO (MC) F. 7
F. 8
14
17
130
125
126
127
128
107
20
130
134
67
67
2
95
79
113
168
174
171
170
220
221
196
172
75
92
94
143
53
169
84
80
73
101
81
82
54
76
135
106
129
165
160
98
106
100
97
83
78
133
62
173
172
134
167
142
39
149
146
148
157
147
158
141
68
79
44
151
155
156
152
150
31
81
32
162
42

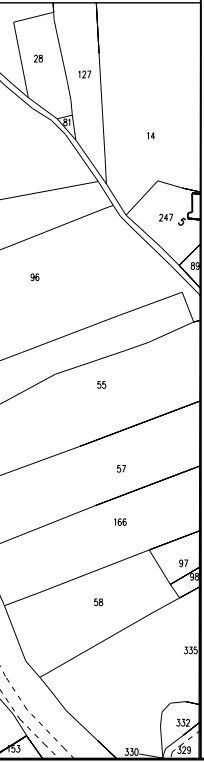
28
127
14
81
247
96
89
55
57
166
97
98
58
335
332
330
329
153

ALLEGATO 3

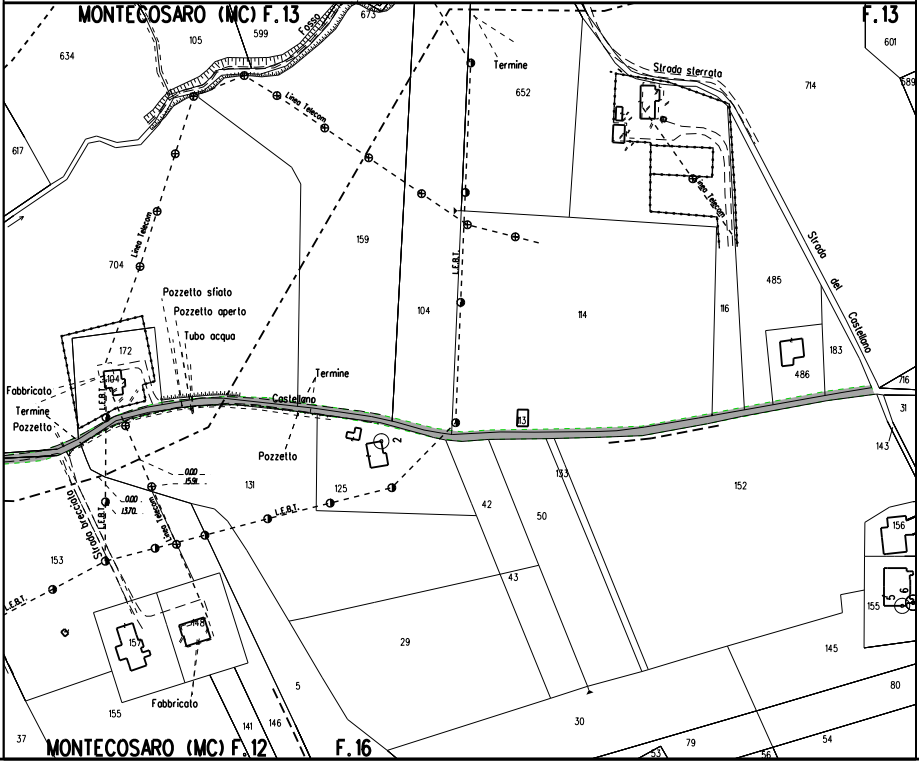
MONTECOSARO (MC) F.13
F.13
105
599
673
634
601
589
Fosso
Linea Telecom
652
Termine
Strada sterrata
714
617
Linea Telecom
159
704
L.E.B.T.
Strada del Castellano
485
Pozzetto sfiato
Pozzetto aperto
Tubo acqua
104
114
116
172
104
486
183
Fabbricato
Termine
Pozzetto
Termine
Castellano
716
31
Pozzetto
2
13
143
131
125
123
152
42
50
156
153
Strada breccata
L.E.B.T.
Linea Telecom
L.E.B.T.
43
6
5
155
157
148
29
145
Fabbricato
155
5
80
141
146
30
37
MONTECOSARO (MC) F.12
F.16
79
53
56
54

ALLEGATO 4

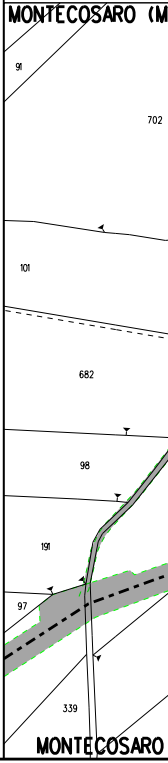
MONTECOSARO (M
91
702
101
682
98
191
97
339
MONTECOSARO

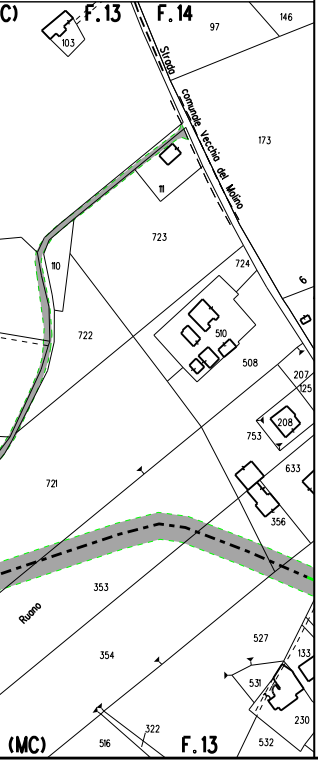
C)
F. 13
F. 14
103
97
146
Strada comunale Vecchia del Molino
173
11
723
110
722
724
6
510
508
207
125
753
208
633
721
356
353
Ruano
527
354
133
531
230
322
516
532
(MC)
F. 13

ALLEGATO 5

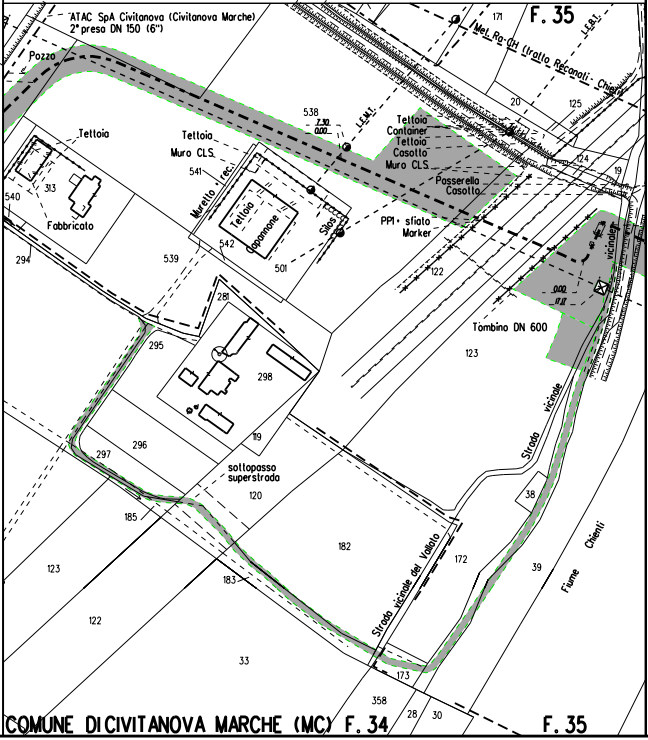
ATAC SpA Civitanova (Civitanova Marche)
2° presa DN 150 (6")
Pozzo
F. 35
171
Met. Ra-CH (tratto Recanati - Chieti)
L.E.M.T.
20
125
538
7.30
0.00
Tettoia
Tettoia
Muro CLS
541
Muretto - rec.
Tettoia
Capannone
Silos
Tettoia
Container
Tettoia
Casotto
Muro CLS
Passerella
Casotto
124
19
313
540
Fabbricato
294
539
542
501
PP1 + sfiato
Marker
122
vicinale
0.00
17.17
Tombino DN 600
123
281
295
298
119
297
296
sottopasso
superstrada
120
185
182
Strada vicinale
38
Strada vicinale del Vallato
172
39
Fiume Chienti
123
183
122
33
173
358
28
30
COMUNE DI CIVITANOVA MARCHE (MC) F. 34
F. 35

LEGENDA

- METANODOTTO IN DISMISSIONE DN 650 (26")
- CONDOTTA IN TUBO DI PROTEZIONE
- CUNICOLO
- APPESANTIMENTO CONTINUO IN GUNITE
- PROTEZIONE MECCANICA GENERICA IN CALCESTRUZZO
- METANODOTTI IN PROGETTO / IN ESERCIZIO / IN COSTRUZIONE
- TRATTO DI TUBAZIONE ESISTENTE DA MANTENERE IN ESERCIZIO

LC-5E	N° DISEGNO PARTICOLARE
STD LC-E	N° DISEGNO STANDARD
▨	AREA DI PASSAGGIO DISMISSIONE
⇄	AREA DI MONTAGGIO E TRANSITO
PN	PISTA NORMALE
PI	PISTA INVERTITA (CONTRO SENSO GAS)
PR	PISTA RISTRETTA
TPP	TRATTO DI PISTA PARTICOLARE

DISMISSIONE

Rimozione integrale	▨	Inertizzazione linea
Rimozione linea e inertizzazione protezioni meccaniche	▤	Inertizzazione linea e protezioni meccani

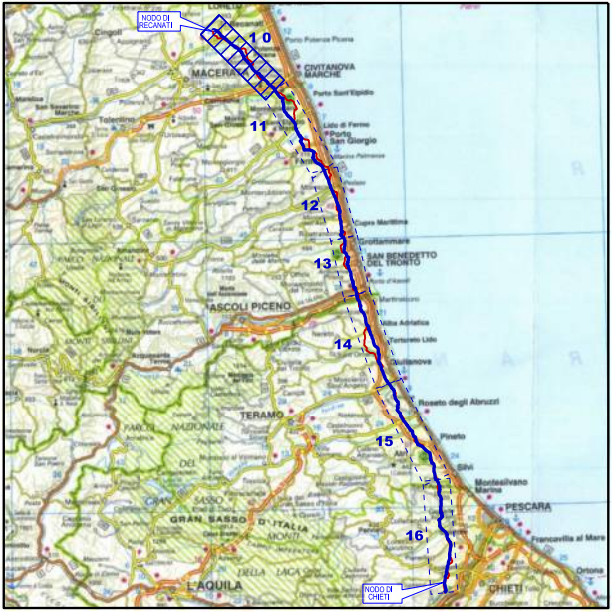
NODO DI RECANATI
1 0
11
12
13
14
15
16
NODO DI CHIETI
Cingoli
MACERATA
CIVITANOVA MARCHE
Porto Potenza Picena
Porto Sant'Elpidio
Tolentino
San Severino Marche
Lido di Fermo
Porto San Giorgio
Cupra Marittima
Grottammare
SAN BENEDETTO DEL TRONTO
ASCOLI PICENO
Villa Adriatica
Tortoreto Lido
Giulianova
Roseto degli Abruzzi
TERAMO
Pineto
Silvi
Montesilvano Marina
PESCARA
Francavilla al Mare
Ortona
CHIETI
GRAN SASSO D'ITALIA
L'AQUILA

COROGRAFIA

▥

▩ iche

Rev.	DATA	DESCRIZIONE	ELABORATO	VERIFICATO	APPROVATO
4	Set. 2020	EMISSIONE PER APPALTO	Tonucci	Villi	Sciosci
3	Gen. 2020	AGGIORNAMENTO GENERALE	Tonucci	Villi	Sciosci
2	Giu. 2019	EMISSIONE PER VALIDAZIONE PROGETTO	Tonucci	Villi	Sciosci
1	Mar. 2019	AGGIORNAMENTO GENERALE	Magnoni	Sciosci	Sabbatini
0	Ott. 2018	EMISSIONE	Magnoni	Sciosci	Sabbatini

PROPRIETARIO snam

PROGETTISTA SAIPEM

WBS CLIENTE
NR/16139/R-L01
Cod.Tec. 9112986

COMMESSA SAIPEM
023087-130

UNITA'
300

DISMISSIONE METANODOTTO RAVENNA – CHIETI
10° Tronco: RECANATI – CIVITANOVA ALTA

DN 650 (26"), MOP 70 bar

PLANIMETRIA CATASTALE
OPERE IN DISMISSIONE

DISEGNO LB-63E-70020

REVISIONE 4

FG. 1 DI 1

SCALA 1:2000

Il presente disegno e' di proprieta' aziendale – La societa' tutelera' i propri diritti a termine di legge.