RIPRISTINI	OPERE COMPLEMENTARI IN PROGETTO		
DISMISSIONI	DISMISSIONE NON DISTRUTTIVA (inertizzazione con miscela cementizia)		
	RIMOZIONE INTEGRALE		▨
	AREA DI PASSAGGIO		PN (VEDI DIS. LC-D-
SITUAZIONE AS-BUILT	DRENAGGI FUORI E SOTTO CONDOTTA		
	PROFONDITA' DI INTERRAMENTO		
	PROTEZIONI MECCANICHE (CUNICOLI, GUNITE, ECC...)		
	TUBO DI PROTEZIONE E LUNGHEZZE		
	TIPO TUBAZIONE E LUNGHEZZE		L=15984.52 m DN 650
	PUNTO DI INTERCETTAZIONE DI LINEA		
	DISEGNI DI RIFERIMENTO AS-BUILT		
	CONFINI AMMINISTRATIVI		

DATI CARATTERISTICI

DATI DI COSTRUZIONE

PRESSIONE MASSIMA DI ESERCIZIO (MOP) 70.0 bar

DIAMETRO PREVALENTE = 650.0 (DN)

DATI GENERALI

DN	SP	
650	11.13	15984.52 m

LUNGHEZZA TOTALE IMPIANTO 15984.52 m.

FASE EMISSIONE Appalto

CONFINI AMMINISTRATIVI

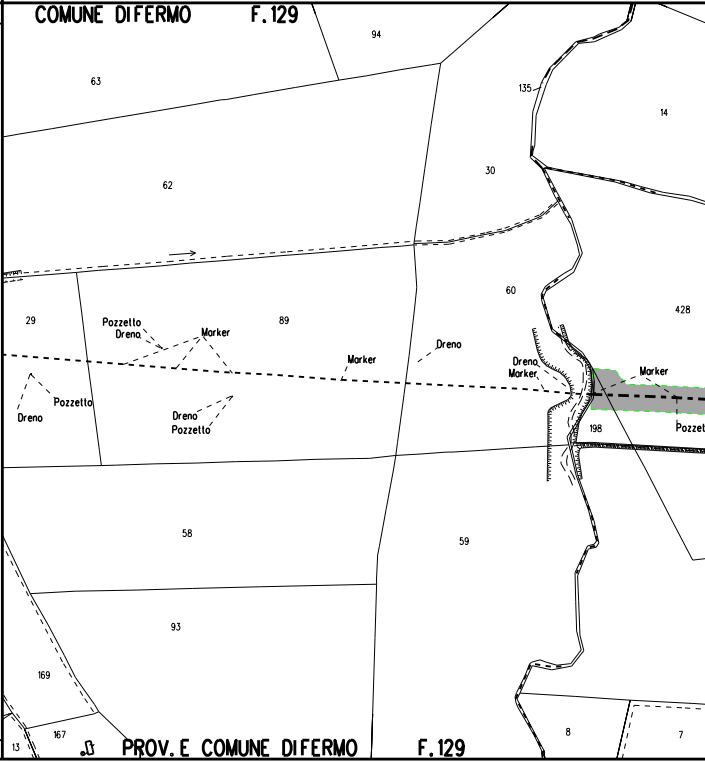
COMUNE DI FERMO
F.129
94
63
135
14
30
62
60
428
29
Pozzetto
Dreno
Marker
89
Marker
Dreno
Dreno
Marker
Marker
Pozzetto
Dreno
Dreno
Pozzetto
198
Pozzet
58
59
93
169
167
13
8
7
PROV. E COMUNE DI FERMO
F.129

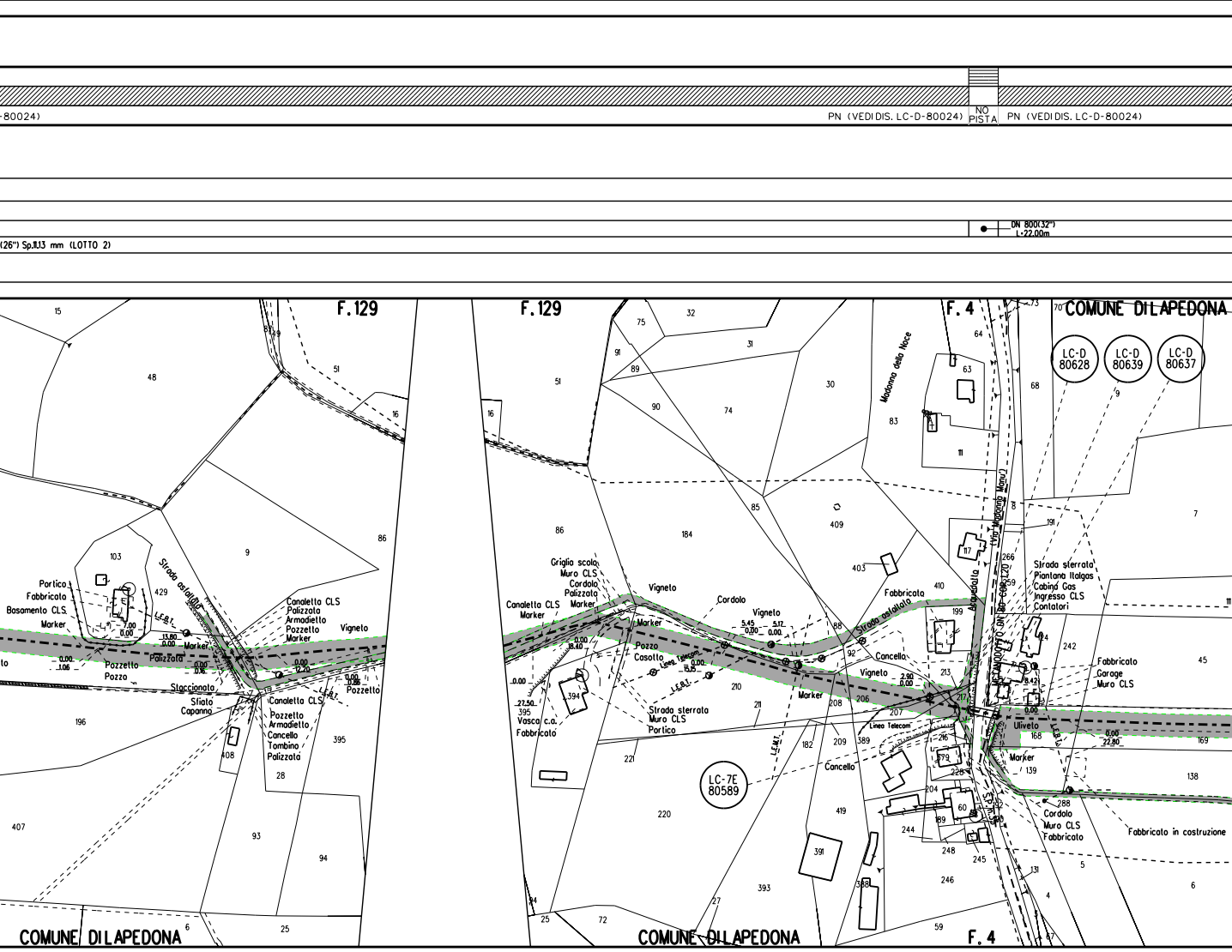
-80024)
PN (VEDIDIS. LC-D-80024)
NO PISTA
PN (VEDIDIS. LC-D-80024)
(26") Sp.11,13 mm (LOTTO 2)
DN 800(32")
L-22.00m
F.129
F.129
F.4
F.4
COMUNE DI LAPEDONA
COMUNE DI LAPEDONA
COMUNE DI LAPEDONA
LC-D 80628
LC-D 80639
LC-D 80637
LC-7E 80589
Madonna della Noce
(Via Madonna Manù)
METANODOTTO DN 80 CG P.1,20
Acquedotto
S.P. n.15
Strada asfaltata
Strada asfaltata
Portico
Fabbricato
Basamento CLS.
Marker
Pozzetto
Pozzo
Palizzata
Staccionata
Sfiato
Capanno
L.E.B.T.
L.E.B.T.
Canaletta CLS
Palizzata
Armadietto
Pozzetto
Marker
Vigneto
Pozzetto
Canaletta CLS
Pozzetto
Armadietto
Cancello
Tombino
Palizzata
Griglia scolo
Muro CLS
Cordolo
Palizzata
Marker
Canaletta CLS
Marker
Vigneto
Cordolo
Vigneto
Marker
Pozzo
Casotto
Linea Telecom
L.E.B.T.
Strada sterrata
Muro CLS
Portico
Vasca c.a.
Fabbricato
L.E.M.T.
Marker
Fabbricato
Cancello
Vigneto
Linea Telecom
Cancello
Strada sterrata
Piantana Italgas
Cabina Gas
Ingresso CLS
Contatori
Fabbricato
Garage
Muro CLS
Uliveto
Marker
L.E.B.T.
Cordolo
Muro CLS
Fabbricato
Fabbricato in costruzione
7.00
0.00
13.80
0.00
0.00
1.06
0.00
0.16
0.00
12.20
0.00
0.86
0.00
18.40
27.50
0.00
5.45
0.00
5.12
0.00
0.00
15.15
2.90
0.00
8.42
0.00
0.00
22.80
15
48
9
103
429
86
196
408
395
28
407
93
94
25
6
51
16
81
29
75
32
91
89
31
30
90
74
51
16
63
64
83
111
85
184
86
409
403
410
199
117
266
259
8
191
68
7
111
213
217
216
579
228
204
60
189
244
248
245
246
92
88
206
207
208
209
389
182
419
391
388
59
210
211
221
220
393
27
94
25
72
394
395
124
242
45
168
169
139
138
288
5
131
4
6
67
73
70

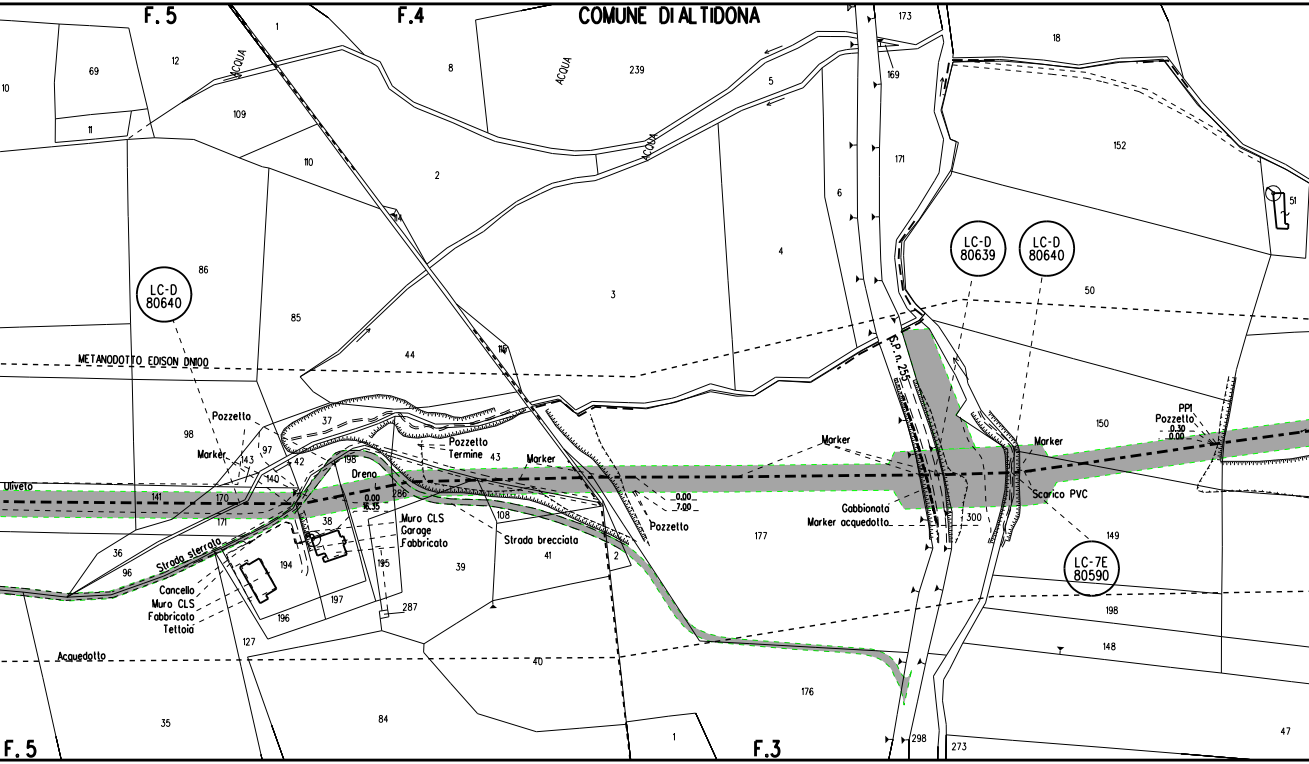
F.5
F.4
COMUNE DI ALTIDONA
F.5
F.3
ACQUA
ACQUA
ACQUA
S.P. n. 255
LC-D
80640
LC-D
80639
LC-D
80640
LC-7E
80590
METANODOTTO EDISON DN100
Pozzetto
Marker
Pozzetto
Termine
Marker
Uliveto
Dreno
0.00
16.35
Muro CLS
Garage
Fabbricato
Strada brecciata
0.00
7.00
Pozzetto
Strada sterrato
Cancello
Muro CLS
Fabbricato
Tettoia
Acquedotto
Marker
Gabbionata
Marker acquedotto
Marker
Scarico PVC
PP1
Pozzetto
0.30
0.00
10
69
12
1
8
239
5
173
18
11
109
169
110
2
171
152
6
51
86
4
3
85
50
44
116
98
37
143
97
42
198
43
140
141
170
286
171
38
108
177
300
150
149
36
96
194
195
39
41
2
197
196
287
127
40
198
148
35
84
176
1
298
273
47

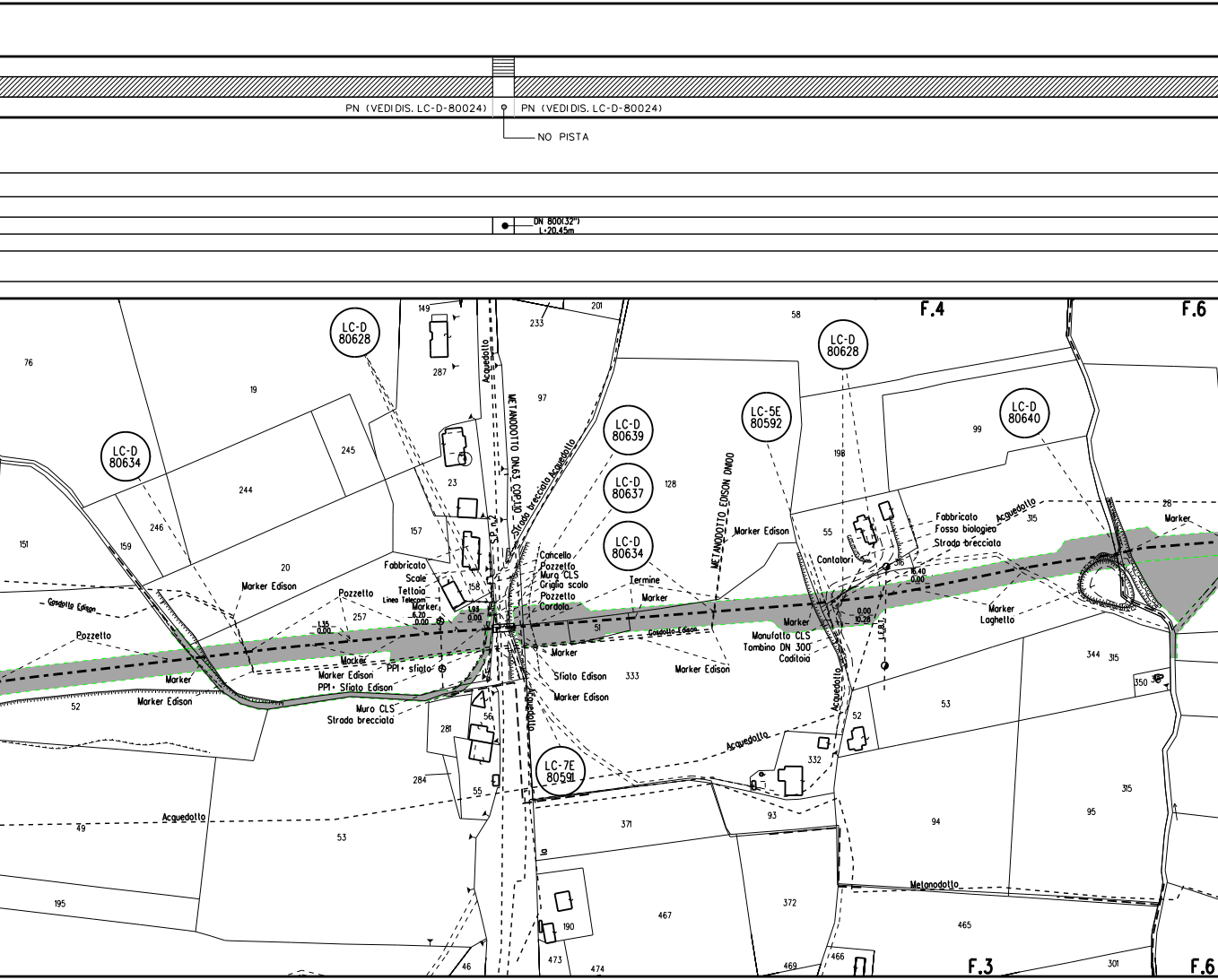
PN (VEDI DIS. LC-D-80024)
PN (VEDI DIS. LC-D-80024)
NO PISTA
DN 800(32")
L=20.45m
F.4
F.6
F.3
F.6
LC-D 80628
LC-D 80634
LC-D 80639
LC-D 80637
LC-D 80634
LC-5E 80592
LC-D 80628
LC-D 80640
LC-7E 80591
METANODOTTO DN63 COP110
Acquedotto
Strada brecciata Acquedotto
S.P. n.2
METANODOTTO EDISON DN100
Gasdotto Edison
Marker Edison
Pozzetto
Pozzetto
Marker
Marker Edison
Fabbricato
Scale
Tettoia
Linea Telecom
Marker
6.20
0.00
1.93
0.00
1.35
0.00
Marker
Marker Edison
PP1 - sfiato
PP1 - Sfiato Edison
Muro CLS
Strada brecciata
Cancello
Pozzetto
Muro CLS
Griglia scolo
Pozzetto
Cordolo
Termine
Marker
Gasdotto Edison
Marker
Sfiato Edison
Marker Edison
Marker Edison
Acquedotto
Marker Edison
Contatori
Fabbricato
Fossa biologica
Strada brecciata
Acquedotto
16.40
0.00
0.00
10.28
Marker
Manufatto CLS
Tombino DN 300
Caditoia
L.E.B.T.
Acquedotto
Marker
Laghetto
Marker
Acquedotto
Acquedotto
Metanodotto
76
19
245
244
151
159
246
20
257
52
149
287
23
157
158
233
201
97
128
58
198
55
316
99
315
28
51
333
344
315
350
53
52
332
281
56
284
55
49
53
195
371
93
94
95
315
467
372
465
190
473
474
469
466
301
46

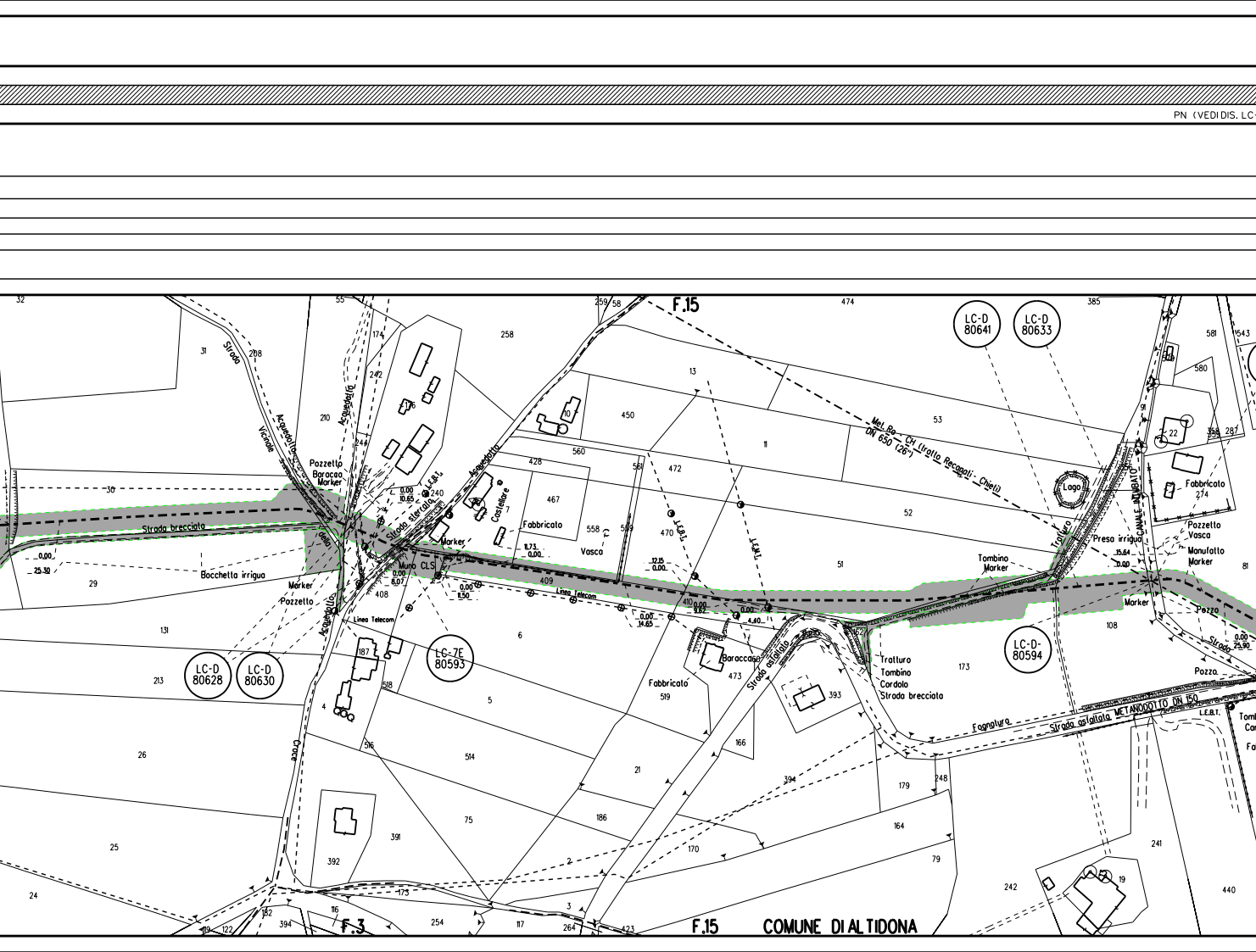
PN (VEDI DIS. LC-
F.15
F.15
F.3
COMUNE DI ALTIDONA
LC-D 80641
LC-D 80633
LC-D 80628
LC-D 80630
LC-7E 80593
LC-D- 80594
Met. Ra - CH (tratto Recanati - Chieti) DN 650 (26")
Strada Vicinale della Croce
Acquedotto
Acquedotto
Acquedotto
Acquedotto
Pozzetto
Baracca
Marker
Strada brecciata
Bocchetta irrigua
Marker
Pozzetto
Strada sterrata
L.E.B.T.
Castellare
Fabbricato
Vasca
Marker
Muro CLS
Linea Telecom
Linea Telecom
L.E.B.T.
L.E.M.T.
Baracca
Fabbricato
Strada asfaltata
Tratturo
Tombino
Cordolo
Strada brecciata
Tombino
Marker
Lago
Tratturo
Presa irrigua
CANALE INTUBATO
Fabbricato
Pozzetto
Vasca
Manufatto
Marker
Marker
Pozzo
Pozzo
Strada
Fognatura
Strada asfaltata METANODOTTO DN 150
L.E.B.T.
Tomb
Ca
Fa
0.00
25.30
0.00
10.65
11.73
0.00
0.00
8.07
0.00
11.50
0.00
14.65
12.15
0.00
0.00
9.62
0.00
4.40
15.64
0.00
0.00
25.90
32
31
208
55
174
242
210
244
176
240
258
259
58
10
450
560
428
467
7
561
558
559
472
470
13
11
474
53
52
51
385
581
543
580
91
22
358
287
274
81
30
29
131
213
408
409
410
187
518
6
5
4
26
516
514
21
75
186
25
24
391
392
173
152
119
122
394
116
254
117
3
2
264
423
170
166
394
473
519
393
162
173
179
248
164
79
108
241
242
19
440

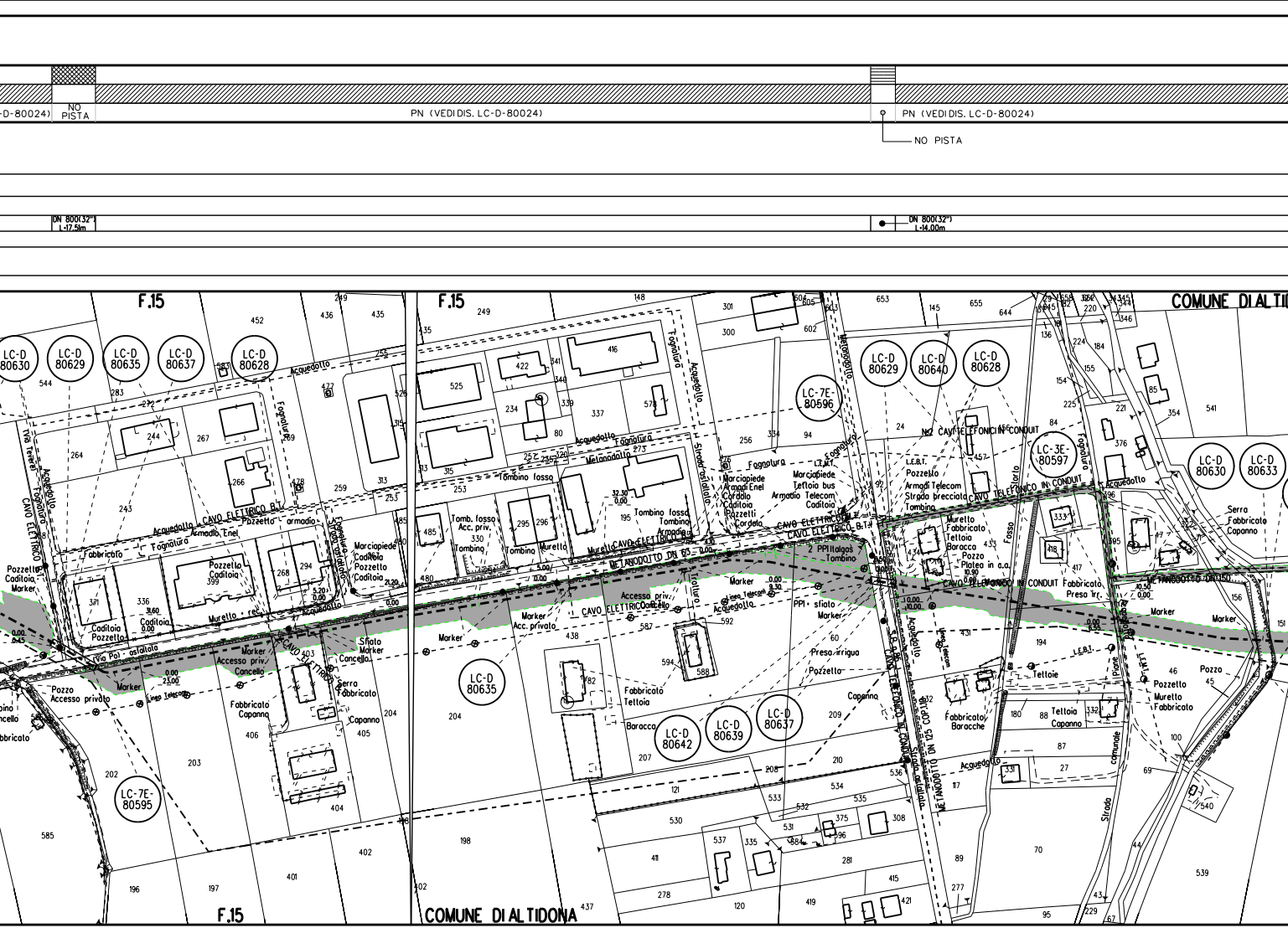
-D-80024)
NO PISTA
PN (VEDIDIS. LC-D-80024)
PN (VEDIDIS. LC-D-80024)
NO PISTA
DN 800(32") L-17.5lm
DN 800(32") L-14.00m
F.15
F.15
F.15
COMUNE DI ALTIDONA
COMUNE DI ALTI
LC-D 80630
LC-D 80629
LC-D 80635
LC-D 80637
LC-D 80628
LC-7E- 80596
LC-D 80629
LC-D 80640
LC-D 80628
LC-3E- 80597
LC-D 80630
LC-D 80633
LC-D 80635
LC-D 80642
LC-D 80639
LC-D 80637
LC-7E- 80595
METANODOTTO DN 65
METANODOTTO DN 150
CAVO ELETTRICO B.T.
CAVO ELETTRICO
CAVO TELEFONICO IN CONDUIT
N2 CAVI TELEFONICI IN CONDUIT
Acquedotto
Fognatura
Metanodotto
Marker
Linea Telecom
Accesso priv.
Accesso privato
Pozzetto
Caditoia
Fabbricato
Capanno
Tettoia
Baracca
Baracche
Muretto
Tombino
Cancello
Sfiato
Pozzo
Serra
Marciapiede
Cordolo
Armadio Enel
Armadio Telecom
Teltoia bus
Strada brecciata
Platea in c.a.
Presa irrigua
Preso irr.
Fosso
Strada comunale
Via Pol - asfaltata
Strada asfaltata
2 PPI Italgas
PPI - sfiato
L.E.B.T.
L.E.M.T.
Tomb. fosso
Acc. priv.
Tombino fosso
Tombino Armadio
Murello
Pozzi
Pozzo
Strada comunale asfaltata
S.P. 238 Valdaso
0.00 23.00
0.00 3.60
5.20 0.00
32.30 0.00
0.00 9.30
10.00 0.00
10.50 0.00
0.00 0.45

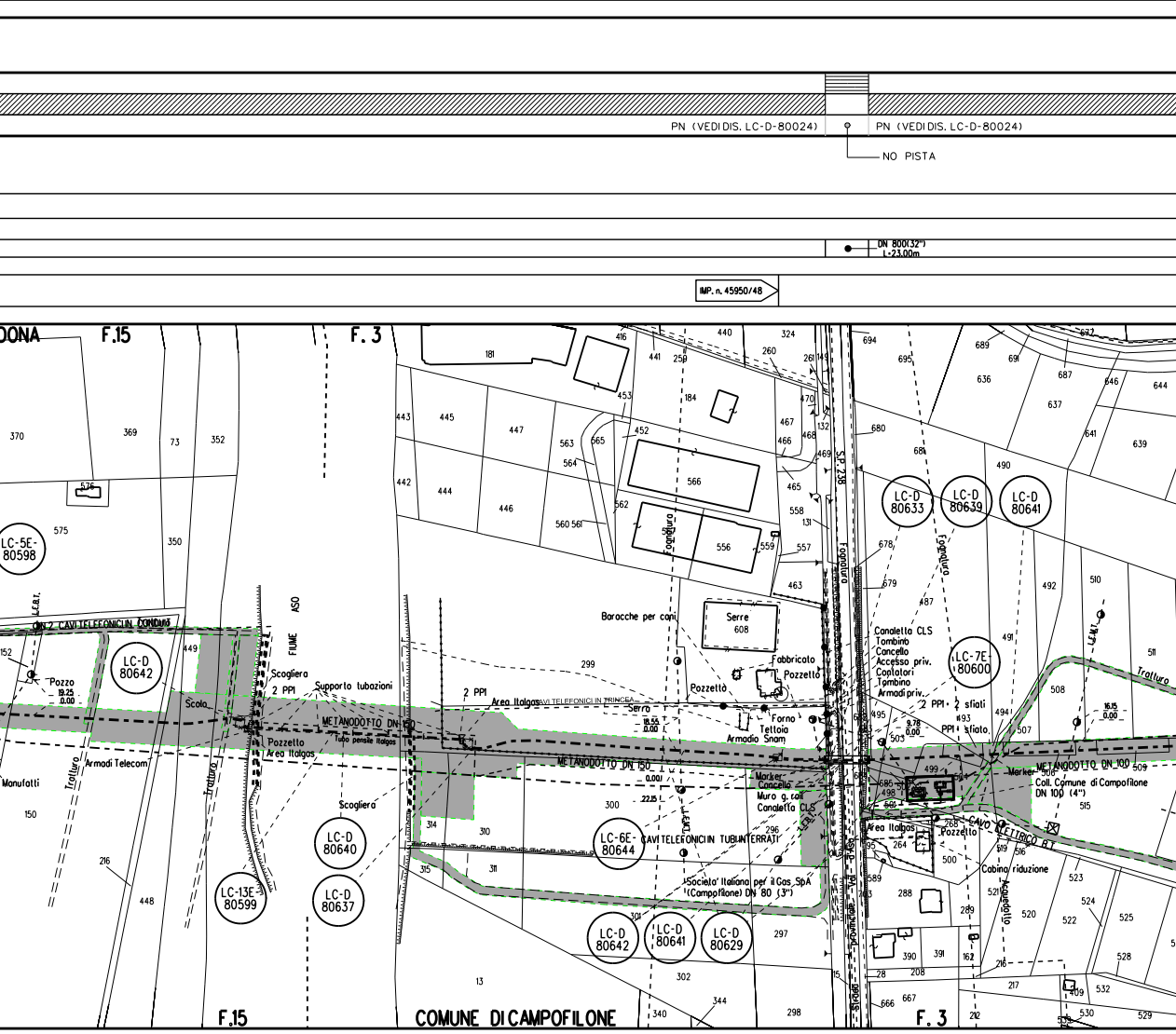
PN (VEDI DIS. LC-D-80024)
PN (VEDI DIS. LC-D-80024)
NO PISTA
DN 800(32")
L=23,00m
IMP. n. 45950/48
DONA
F.15
F. 3
S.P. 238
LC-5E-
80598
LC-D
80642
LC-13E-
80599
LC-D
80640
LC-D
80637
LC-6E-
80644
LC-D
80642
LC-D
80641
LC-D
80629
LC-D
80633
LC-D
80639
LC-D
80641
LC-7E-
80600
FIUME ASO
2 CAVI TELEFONICI IN CONDUIT
Pozzo
19.25
0.00
Scolo
Scogliera
2 PPI
Supporto tubazioni
Pozzetto
Tubo pensile Italgas
Area Italgas
Armadi Telecom
Manufatti
Tratturo
Tratturo
METANODOTTO DN 150
METANODOTTO DN 150
Scogliera
2 PPI
Area Italgas
CAVI TELEFONICI IN TRINCEA
Serra
18.55
0.00
Baracche per cani
Serre
608
Fabbricato
Pozzetto
Pozzetto
Forno
Tettoia
Armadio Snam
Marker
Cancello
Muro g. cls
Canaletta CLS
CAVI TELEFONICI IN TUBI INTERRATI
Societa' Italiana per il Gas SpA
(Campofilone) DN 80 (3")
Canaletta CLS
Tombino
Cancello
Accesso priv.
Contatori
Tombino
Armadi priv.
2 PPI + 2 sfiati
9.78
0.00
PPI + sfiato
16.15
0.00
METANODOTTO DN 100
Marker
Coll. Comune di Campofilone
DN 100 (4")
CAVO ELETTRICO B.T.
Area Italgas
Pozzetto
Cabina riduzione
Fognatura
Fognatura
Fognatura
L.E.B.T.
L.E.M.T.
L.E.B.T.
Strada provinciale Val d'Aso
Tratturo
COMUNE DI CAMPOFILONE
F.15
F. 3
370
369
73
352
576
575
350
152
449
150
216
448
181
416
441
259
440
324
260
261
149
694
695
689
691
687
646
644
636
637
641
639
680
681
490
443
445
447
563
565
452
184
453
467
466
132
470
442
444
564
566
469
465
446
560 561
562
567
556
559
558
131
557
463
678
679
487
492
510
299
491
511
508
494
507
495
503
493
509
515
300
296
314
310
315
311
13
301
297
302
340
344
298
15
499
506
686
498
501
268
519
516
500
523
524
525
522
520
528
289
521
264
288
589
163
95
390
391
162
28
208
216
217
666
667
212
532
409
530
529
533

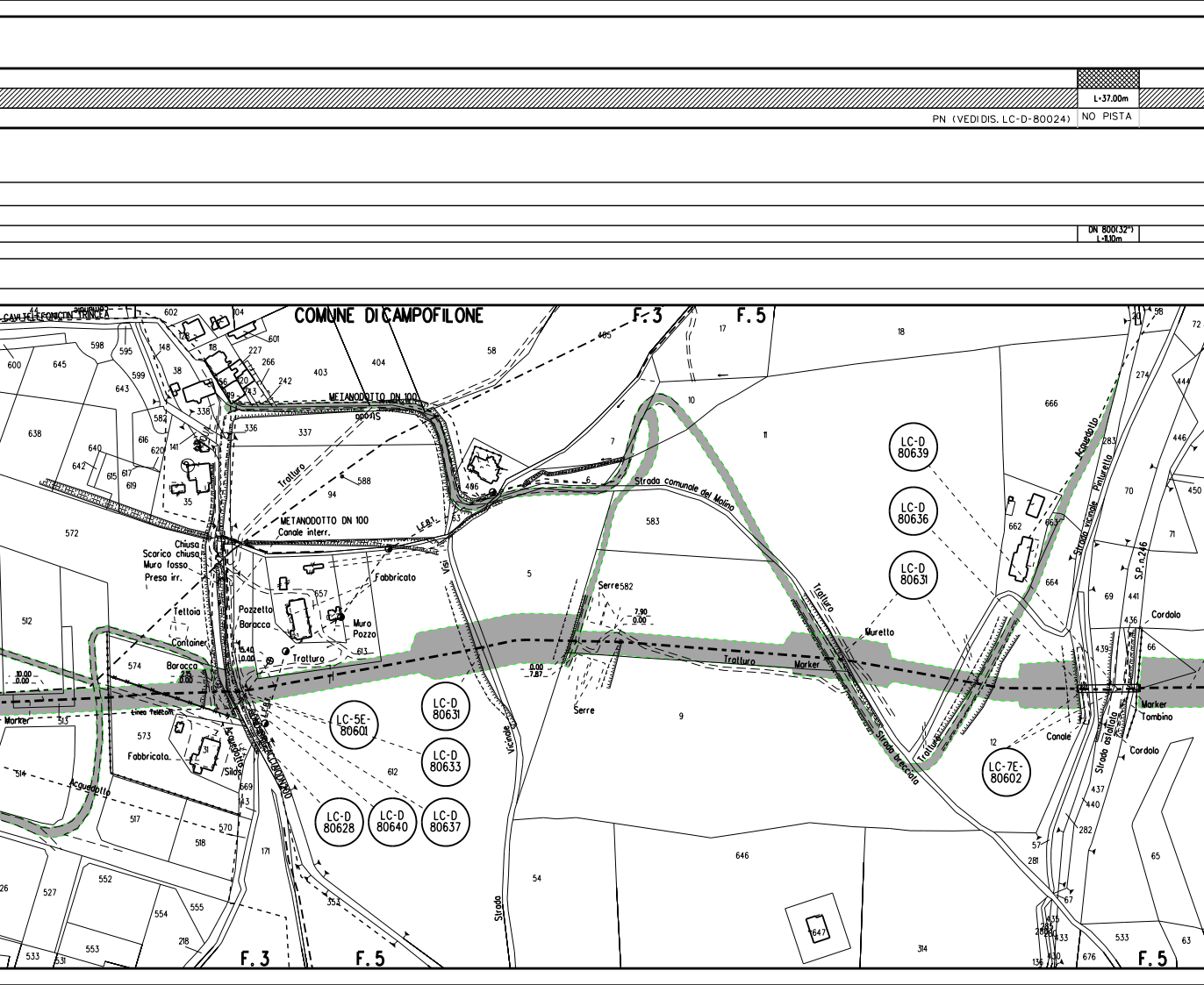
L=37.00m
PN (VEDI DIS. LC-D-80024)
NO PISTA
DN 800(32")
L=1.10m
COMUNE DI CAMPOFILONE
F. 3
F. 5
METANODOTTO DN 100
METANODOTTO DN 100
Canale interr.
Tratturo
Strada comunale del Molino
Tratturo
Tratturo
Tratturo
Strada breccciata
Strada vicinale Pinturetta
Acquedotto
Acquedotto
Acquedotto
S.P. n.216
Strada asfaltata
Strada vicinale
Strada
Chiusa
Scarico chiusa
Muro fosso
Presa irr.
Tettoia
Container
Baracco
Pozzetto
Baracco
Fabbricato
Muro
Pozzo
Serre
Serre
Muretto
Marker
Marker
Marker
Tombino
Cordolo
Cordolo
Canale
Linea Telecom
Fabbricato
Silos
Visi
CAVI TELEFONICI IN TRINCEA
LC-D 80639
LC-D 80636
LC-D 80631
LC-D 80631
LC-D 80633
LC-5E-80601
LC-D 80628
LC-D 80640
LC-D 80637
LC-7E-80602
10.00
0.00
0.00
7.87
7.90
0.00
3.40
0.00
2.5
0.00
600
645
598
595
599
643
638
640
642
615
617
619
616
620
572
512
574
573
513
514
517
518
527
552
554
555
553
533
531
526
218
570
171
669
612
94
588
337
336
403
404
58
485
17
18
10
7
6
486
583
5
11
9
54
646
647
314
666
662
663
664
70
71
69
441
436
439
66
274
283
446
450
444
72
57
281
282
437
440
12
67
136
130
676
533
65
63
20
602
104
128
601
227
266
242
148
38
118
338
141
35
582
657
613
553
582

PN (VEDI DIS. LC-D-80024)	L=49.00m NO PISTA	PN (VEDI DIS. LC-D-80024)

DN 800(32")
L=16.35m

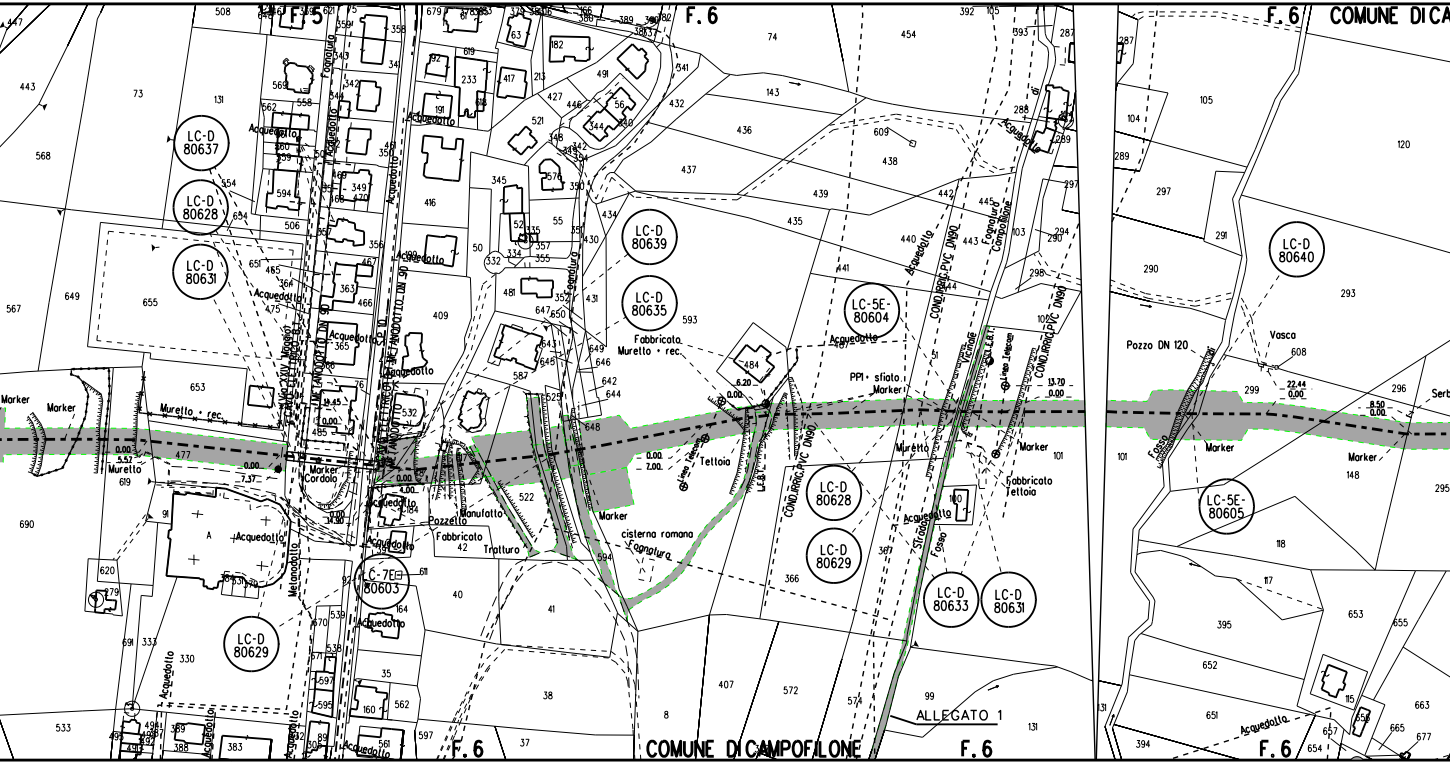
F. 6
COMUNE DI CAMPOFILONE
COMUNE DI CA
ALLEGATO 1
LC-D 80637
LC-D 80628
LC-D 80631
LC-D 80639
LC-D 80635
LC-5E- 80604
LC-D 80628
LC-D 80629
LC-D 80633
LC-D 80631
LC-7E 80603
LC-D 80629
LC-D 80640
LC-5E- 80605
Acquedotto
Fognatura
Metanodotto
Fabbricato
Muretto + rec.
Marker
Muretto
Cordolo
Pozzetto
Manufatto
Tratturo
Tettoia
cisterna romana
Fognatura
PPI + sfiato
Marker
CONDIRRIG.PVC DN90
Strada vicinale
Fosso
Fabbricato Tettoia
Pozzo DN 120
Vasca
Fosso
Serb
5.57
0.00
7.37
0.00
14.30
0.00
4.00
6.20
0.00
0.00
7.00
13.70
0.00
22.44
0.00
8.50
0.00

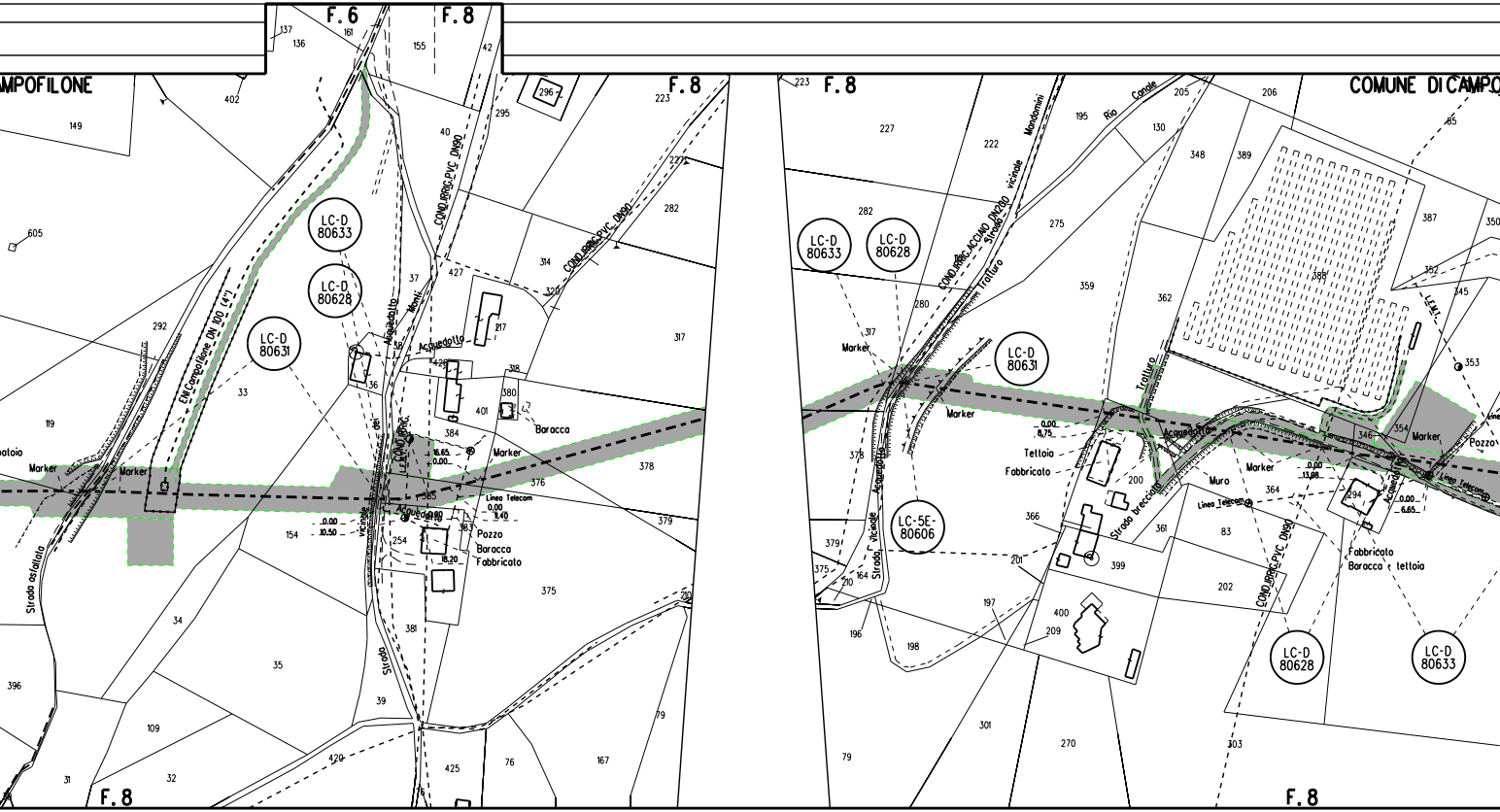
F.6
F.8
F.8
F.8
F.8
F.8
AMPOFILONE
COMUNE DI CAMPO
LC-D 80633
LC-D 80628
LC-D 80631
LC-D 80633
LC-D 80628
LC-D 80631
LC-5E-80606
LC-D 80628
LC-D 80633
EN Campofilone DN 100 (4")
COND.IRRIG.PVC_DN90
COND.IRRIG.PVC_DN90
COND.IRRIG.
COND.IRRIG.ACCIAIO_DN200
COND.IRRIG.PVC_DN90
Acquedotto
Acquedotto
Acquedotto
Acquedotto
Acquedotto
Strada vicinale dei Monti
Strada vicinale
Strada vicinale Montemini
Strada asfaltata
Strada brecciata
Tratturo
Tratturo
Rio Canale
Linea Telecom
Linea Telecom
Linea Telecom
Marker
Marker
Marker
Marker
Marker
Marker
Marker
Baracca
Pozzo
Baracca
Fabbricato
Tettoia
Fabbricato
Muro
Fabbricato
Baracca e tettoia
Pozzo
L.E.M.T.
L.E.M.T.
0.00
10.50
16.65
0.00
0.00
0.00
18.20
0.00
11.40
0.00
8.75
0.00
13.98
0.00
6.65
137
136
161
155
42
402
149
605
296
223
295
40
227
282
314
320
427
37
217
292
33
36
426
318
380
401
384
376
378
385
379
119
154
254
383
375
34
381
35
396
109
39
420
425
76
167
79
31
32
223
227
222
195
130
205
206
348
389
387
350
282
280
275
359
362
388
352
345
317
353
373
354
346
200
364
294
379
366
361
83
375
164
210
201
399
202
196
197
400
209
198
301
270
79
303
85

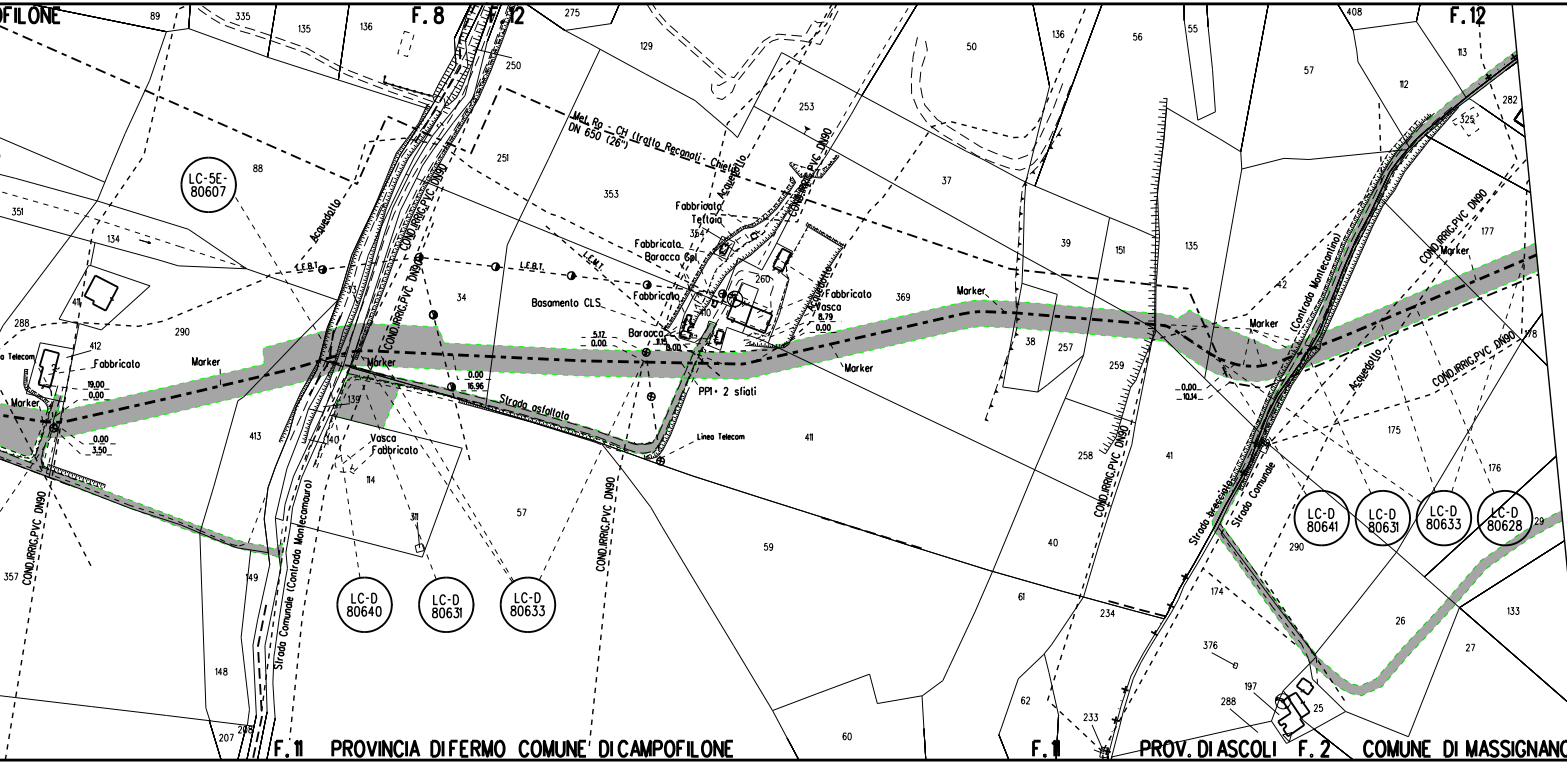

FILONE
F. 8
F. 12
F. 12
Met. Ra - Ch (tratto Recanati - Chieti) DN 650 (26")
LC-5E-80607
Acquedotto
COND.IRRIG.PVC DN90
L.E.B.T.
L.E.M.T.
Fabbricato Tettoia
Fabbricato Baracca Gpl
Fabbricato
Basamento CLS
Baracca
Fabbricato Vasca
Marker
Fabbricato
PP1 - 2 sfiati
Strada asfaltata
Linea Telecom
Vasca Fabbricato
Strada Comunale (Contrada Montecamauro)
Strada Comunale (Contrada Montecantino)
Strada brecciata
LC-D 80640
LC-D 80631
LC-D 80633
LC-D 80641
LC-D 80631
LC-D 80633
LC-D 80628
F. 11 PROVINCIA DI FERMO COMUNE DI CAMPOFILONE
F. 1
PROV. DI ASCOLI F. 2 COMUNE DI MASSIGNANO

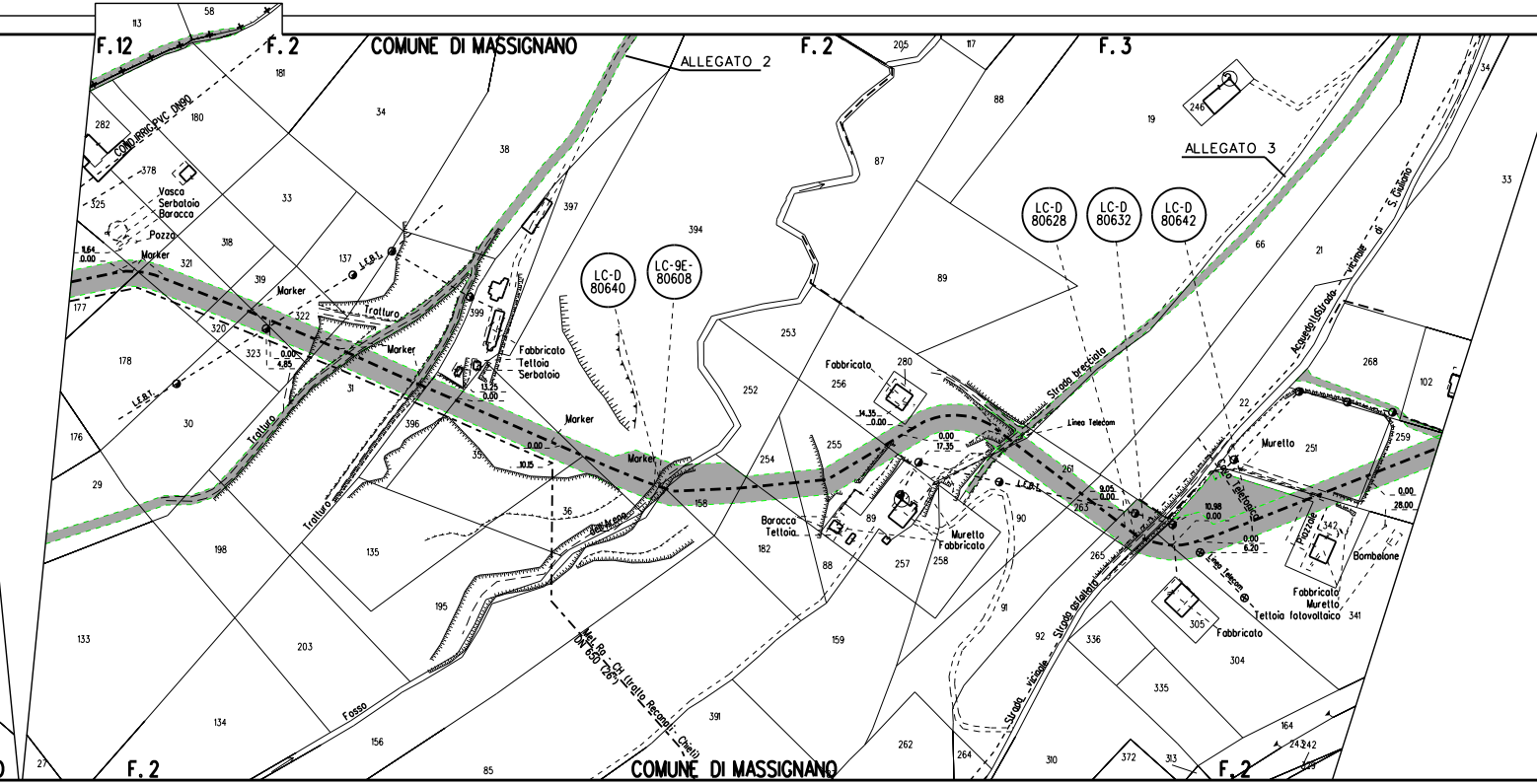
F. 12
F. 2
COMUNE DI MASSIGNANO
ALLEGATO 2
F. 2
F. 3
ALLEGATO 3
LC-D 80640
LC-9E- 80608
LC-D 80628
LC-D 80632
LC-D 80642
COND.IRRIG.PVC DN90
Vasca
Serbatoio
Baracca
Pozza
Marker
Marker
Marker
Marker
Marker
Tratturo
Tratturo
Tratturo
L.E.B.T.
L.E.B.T.
L.E.B.T.
Fabbricato
Tettoia
Serbatoio
Fabbricato
Baracca
Tettoia
Muretto
Fabbricato
Strada brecciata
Linea Telecom
Linea Telecom
Cavo Telefonico
Strada vicinale Strada asfaltata
Acquedotto Strada vicinale di S.Giuliano
Muretto
Piazzale
Bombolone
Fabbricato
Muretto
Tettoia fotovoltaico
Fabbricato
Fosso
Met. Ra - CH (tratto Recanati - Chieti) DN 650 (26")
F. 2
COMUNE DI MASSIGNANO
F. 2
11.64
0.00
0.00
4.85
13.25
0.00
0.00
10.15
14.35
0.00
0.00
17.35
9.05
0.00
10.98
0.00
0.00
6.20
0.00
28.00
113
58
181
282
180
34
38
33
378
325
318
397
394
137
321
319
399
322
320
323
177
178
30
31
396
176
29
35
36
198
135
195
133
203
134
156
85
27
205
117
88
87
89
19
246
66
21
34
33
253
280
256
252
254
255
158
182
88
89
257
258
261
263
90
265
91
92
336
335
305
304
159
391
262
264
310
372
313
164
243
242
268
102
22
251
259
342
341

PN (VE

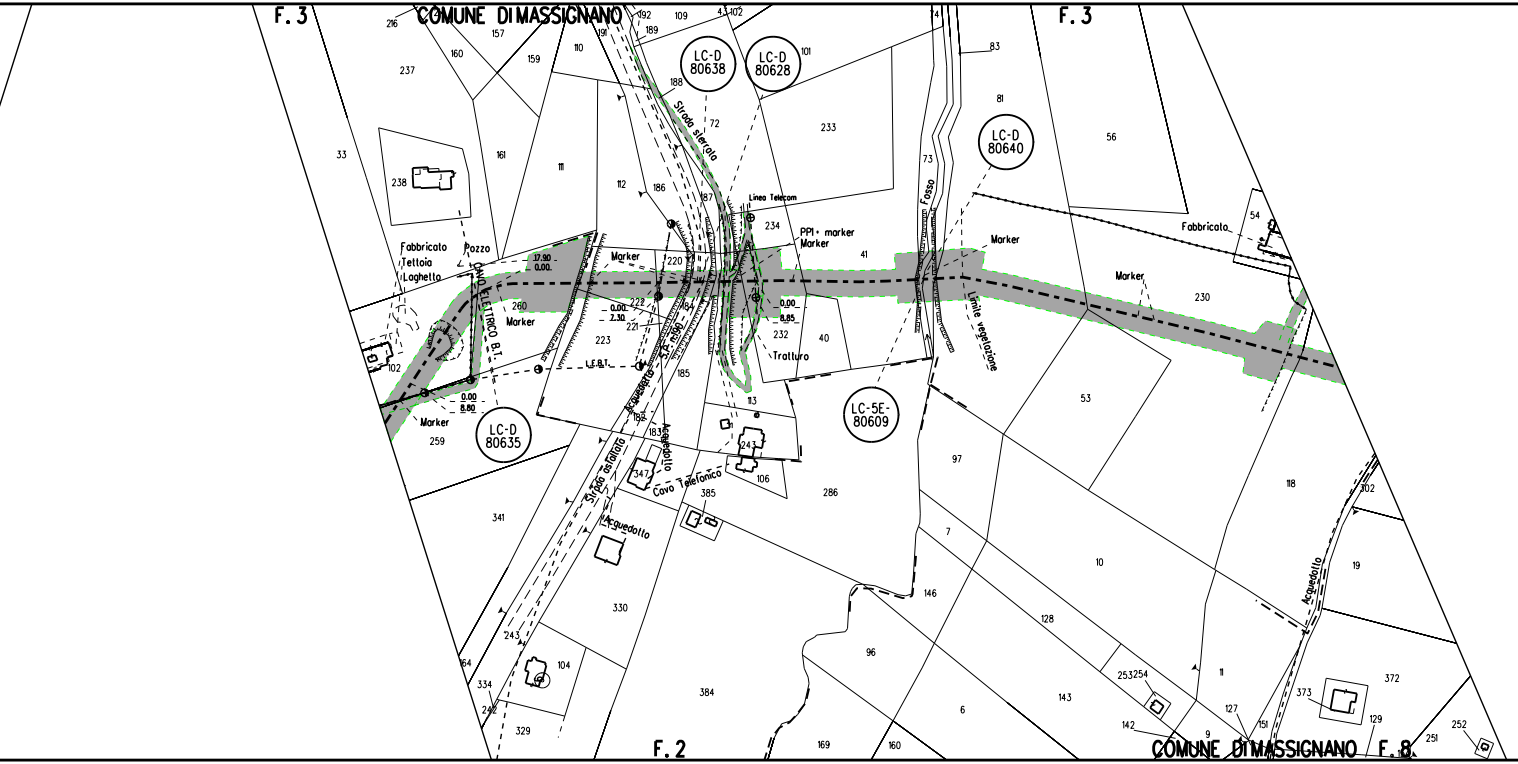
F. 3
COMUNE DI MASSIGNANO
F. 3
LC-D 80638
LC-D 80628
LC-D 80640
LC-D 80635
LC-5E-80609
Strada sterrata
Linea Telecom
PPI + marker
Marker
Fosso
Fabbricato
Tettoia
Laghetto
Pozzo
CAVO ELETTRICO B.T.
17.90
0.00
Marker
Marker
0.00
7.30
0.00
8.85
L.E.B.T.
S.P. n.190
Acquedotto
Tratturo
Limite vegetazione
Marker
Fabbricato
Marker
0.00
8.80
Marker
Strada asfaltata
Acquedotto
Cavo Telefonico
Acquedotto
Acquedotto
216
157
160
159
110
192
191
189
109
43
102
101
237
33
238
161
111
112
186
188
72
187
233
83
81
56
73
234
220
41
54
230
260
222
221
223
184
232
40
102
185
113
53
182
183
243
347
106
286
97
118
302
259
385
341
7
10
19
330
146
128
243
96
253
254
11
143
372
373
104
334
242
329
384
6
127
151
129
142
9
18
251
252
164
169
160
F. 2
COMUNE DI MASSIGNANO
F. 8

DI DIS. LC-D-80024)

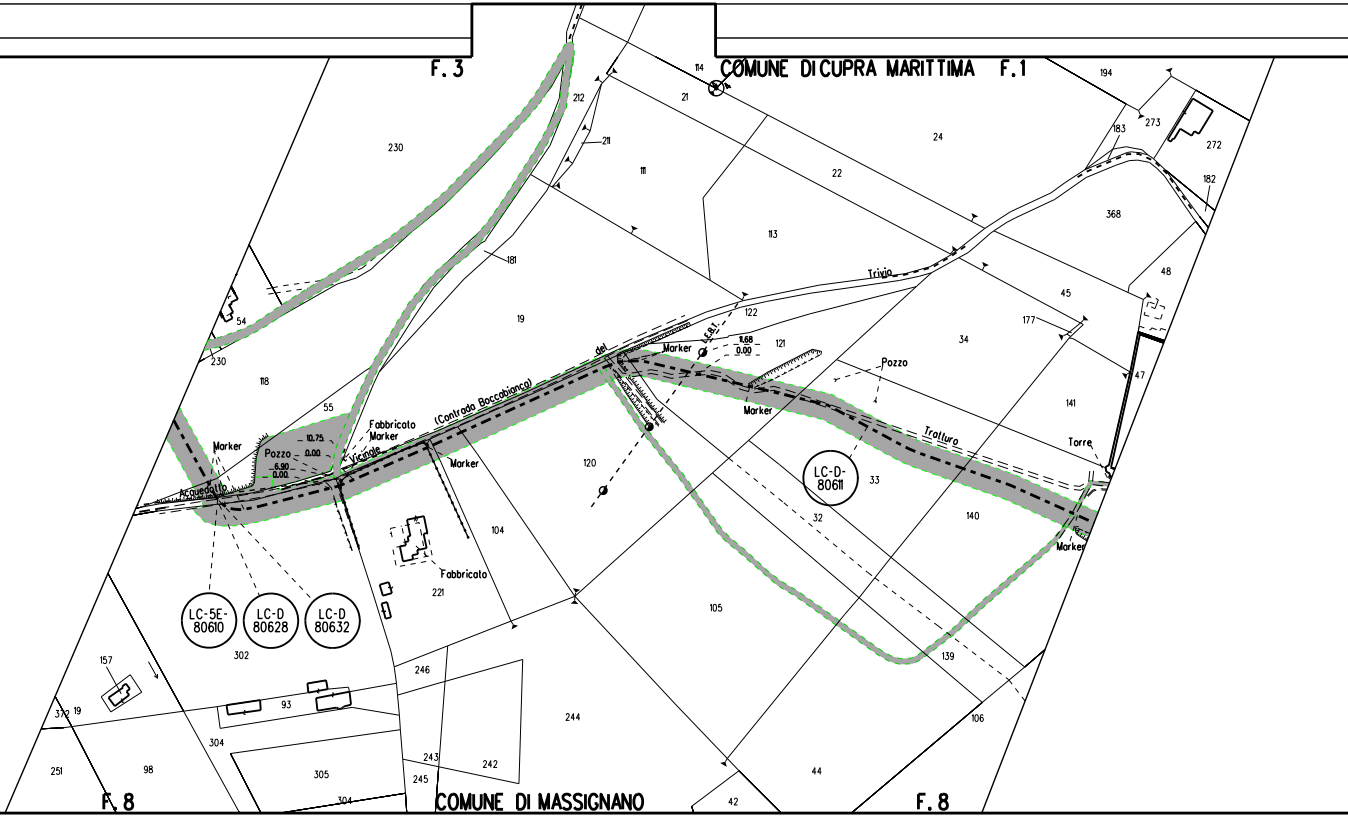
F. 3
COMUNE DI CUPRA MARITTIMA
F. 1
114
21
194
273
183
272
182
24
22
230
212
211
111
113
368
181
Trivio
48
19
122
45
177
54
L.E.B.T.
Marker
11.68
0.00
121
34
Pozzo
47
230
118
del
141
55
Fabbricato
Marker
(Contrada Boccabianca)
Marker
Trattura
Torre
Marker
Pozzo
10.75
0.00
6.90
0.00
Vicinale
Marker
120
LC-D-
80611
33
Acquedotto
32
140
104
Marker
Fabbricato
221
LC-5E-
80610
LC-D
80628
LC-D
80632
105
302
139
157
246
106
372
19
93
244
304
251
98
305
243
242
44
245
304
F. 8
COMUNE DI MASSIGNANO
42
F. 8

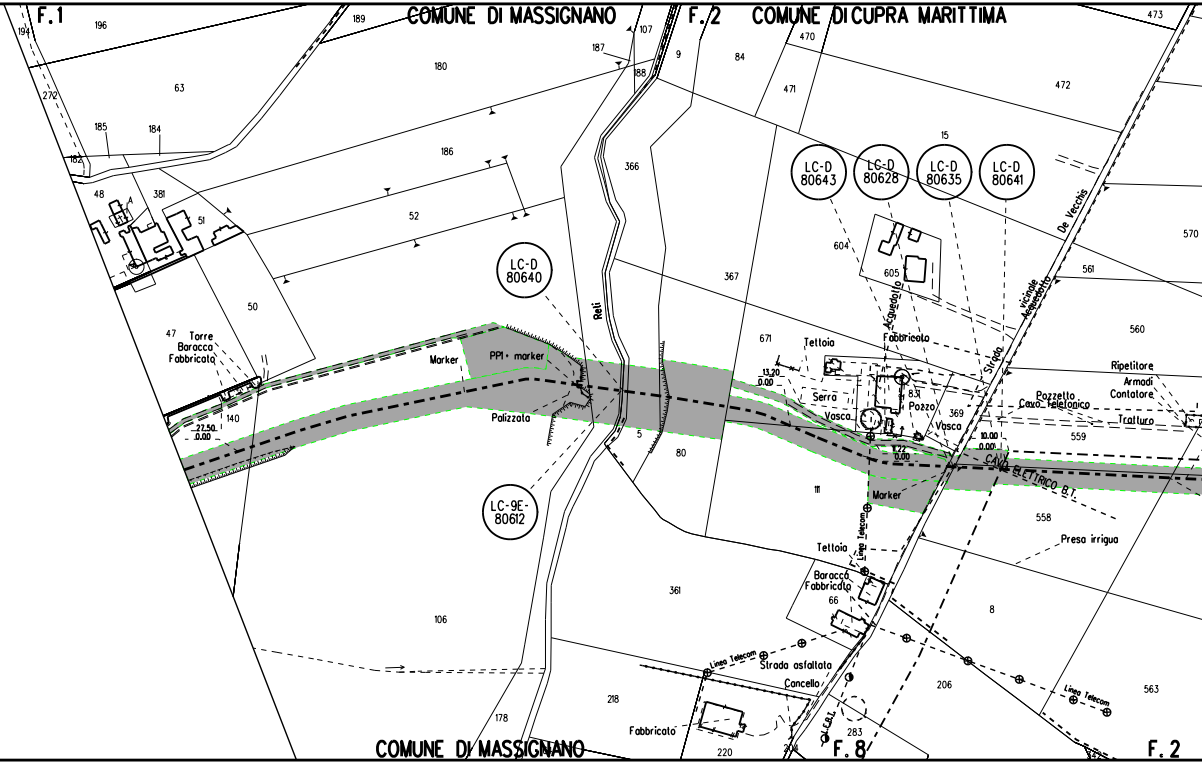
F.1
COMUNE DI MASSIGNANO
F.2
COMUNE DI CUPRA MARITTIMA
194
196
189
187
107
188
9
84
470
473
272
63
180
471
472
185
184
182
186
15
366
LC-D
80643
LC-D
80628
LC-D
80635
LC-D
80641
De Vecchis
48
A
381
51
52
604
605
570
561
Acquedotto
vicinale
Acquedotto
Strada
LC-D
80640
367
560
50
Reti
47
Torre
Baracca
Fabbricato
671
Teltoia
Fabbricato
Ripetitore
Armadi
Contatore
Marker
PP1 + marker
13.20
0.00
Serra
831
Pozzo
Pozzetto
Cavo telefonico
Vasca
369
Vasca
Tratturo
Palizzata
10.00
0.00
559
27.50
0.00
140
1.22
0.00
CAVO ELETTRICO B.T.
5
80
111
Marker
558
LC-9E-
80612
Linea Telecom
Presa irrigua
Tettoia
Baracca
Fabbricato
66
361
8
106
Linea Telecom
Strada asfaltata
Cancello
206
Linea Telecom
563
178
218
Fabbricato
220
F.E.B.T.
283
COMUNE DI MASSIGNANO
F.8
F.2

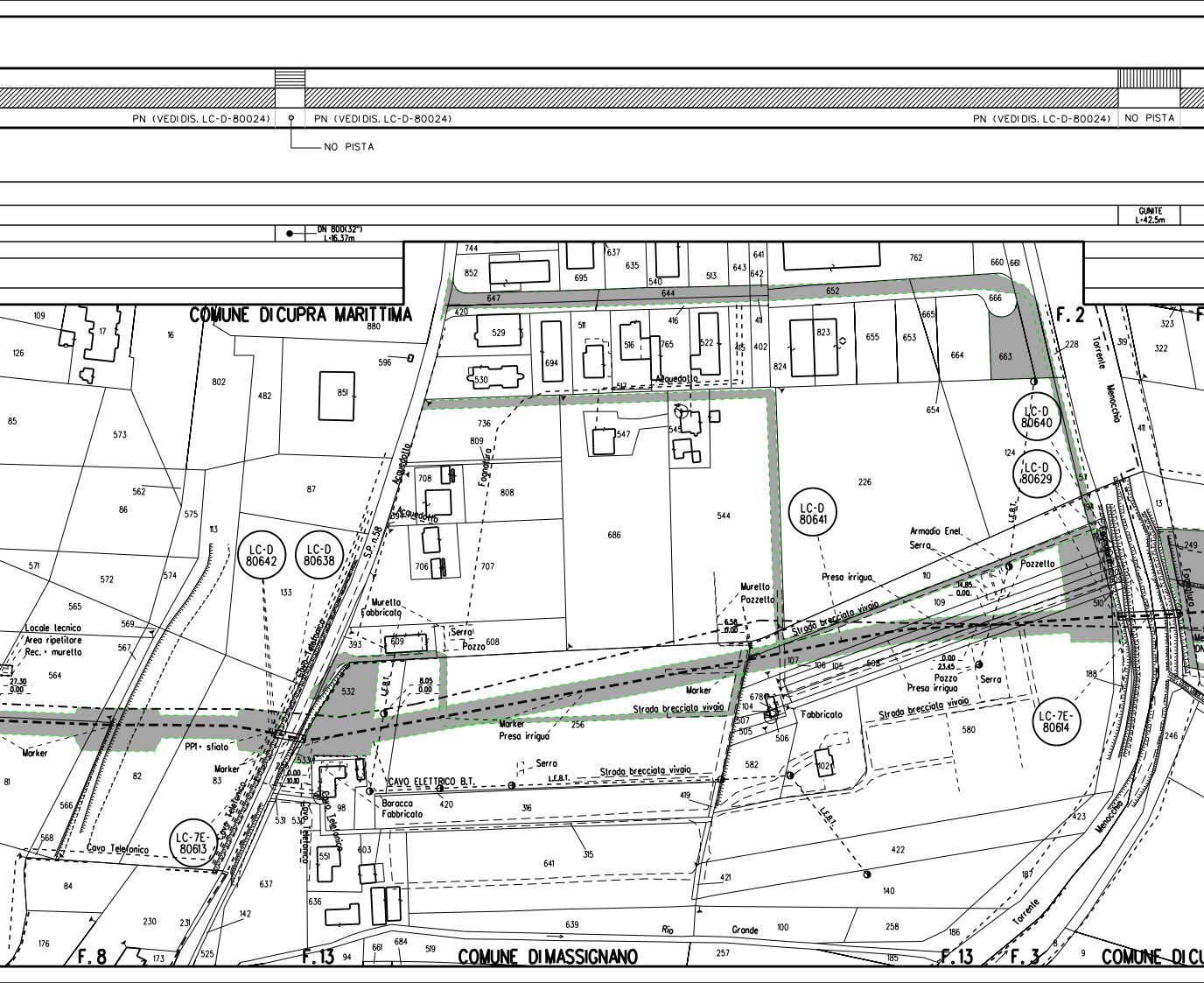
PN (VEDIDIS. LC-D-80024)
PN (VEDIDIS. LC-D-80024)
PN (VEDIDIS. LC-D-80024)
NO PISTA
NO PISTA
DN 800(32")
L=16.37m
GUNITE
L=42.5m
COMUNE DI CUPRA MARITTIMA
COMUNE DI MASSIGNANO
F. 2
F. 8
F. 13
F. 13
F. 3
LC-D 80640
LC-D 80629
LC-D 80641
LC-D 80642
LC-D 80638
LC-7E- 80613
LC-7E- 80614
S.P. n.58
Acquedotto
Fognatura
Torrente Menocchia
Locale tecnico
Area ripetitore
Rec. + muretto
Marker
PPI + sfiato
Cavo Telefonico
Murello Fabbricato
Serra
Pozzo
L.E.B.T.
Muretto
Pozzetto
Strada brecciata vivaio
Presa irrigua
Armadio Enel
Serra
Pozzetto
Fabbricato
CAVO ELETTRICO B.T.
Baracca Fabbricato
Rio Grande
27.30 0.00
8.05 0.00
6.58 0.00
14.85 0.00
0.00 23.45
0.00 10.10

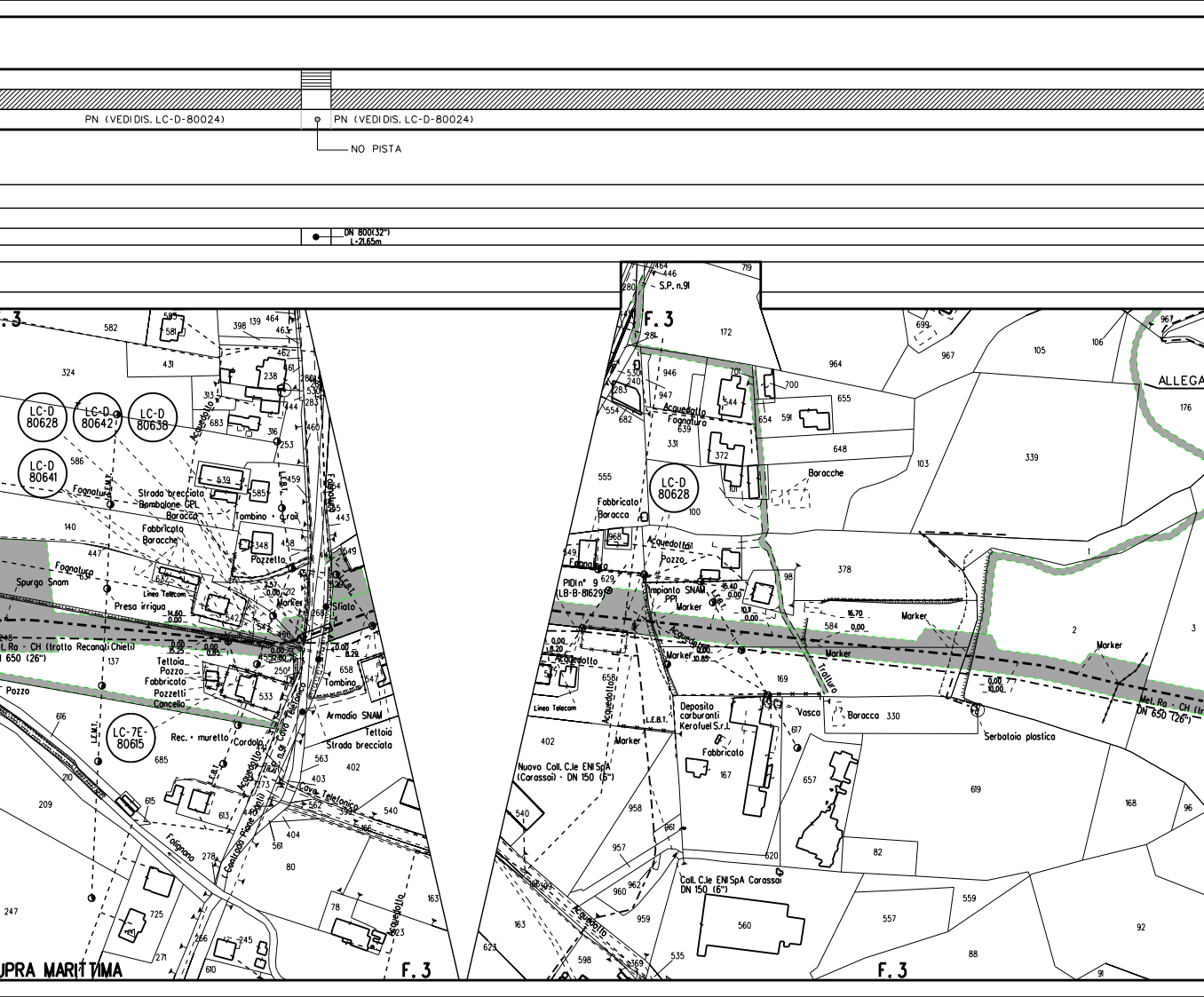
PN (VEDI DIS. LC-D-80024)
PN (VEDI DIS. LC-D-80024)
NO PISTA
DN 800(32")
L=21.65m
F. 3
F. 3
F. 3
F. 3
F. 3
S.P. n.91
LC-D 80628
LC-D 80642
LC-D 80638
LC-D 80641
LC-7E-80615
LC-D 80628
Acquedotto
Fognatura
Strada brecciata
Bombolone GPL
Baracca
Tombino + c.rail
Fabbricato
Baracche
Pozzetto
Spurgo Snam
Presa irrigua
Linea Telecom
Marker
Sfiato
Met. Ra - CH (tratto Recanati Chieti)
DN 650 (26")
Pozzo
Teltoia
Pozzo
Fabbricato
Pozzetti
Cancello
Tombino
Armadio SNAM
Teltoia
Strada brecciata
Rec. + muretto
Cordolo
Cavo Telefonico
Contrada Piane Tesino
Foligrano
L.E.B.T.
L.E.M.T.
UPRA MARITTIMA
Fabbricato
Baracca
Acquedotto
Fognatura
Pozzo
PIDI n° 9
(LB-B-81629)
Impianto SNAM
PPI
Marker
Linea Telecom
Deposito
carburanti
Kerofuel S.r.l.
Fabbricato
Nuovo Coll. C.le ENI SpA
(Carassai) - DN 150 (6")
Coll. C.le ENI SpA Carassai
DN 150 (6")
Vasca
Baracca 330
Baracche
Tratturo
Marker
Serbatoio plastica
Met. Ra - CH (tr
DN 650 (26")
ALLEGA
582
324
431
585
581
398
139
464
463
462
238
280
530
283
444
313
683
316
460
253
586
539
585
459
443
140
447
348
458
549
639
624
542
137
212
250
658
547
533
616
685
210
209
615
613
173
403
563
402
562
390
540
561
404
80
278
725
247
271
266
245
610
623
78
163
464
446
719
280
172
281
530
240
283
946
947
544
701
700
554
682
639
331
654
591
655
964
648
372
101
100
555
968
51
629
98
378
584
169
658
402
617
657
167
958
961
957
962
960
959
163
598
535
560
620
82
557
559
88
91
92
699
967
105
106
967
176
339
103
1
2
3
619
168
96
16.70
0.00
10.00
0.00

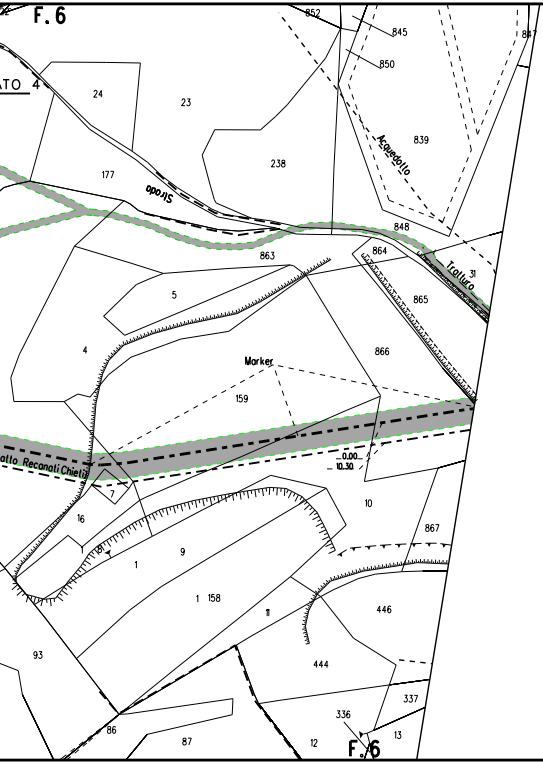
F.6
852
845
847
850
ATO 4
24
23
839
Acquedotto
238
177
Strada
848
863
864
Tratturo
5
865
4
866
Marker
159
atto Recanati Chieti
0.00
10.30
10
16
867
9
1
1 158
11
446
93
444
337
336
86
87
12
13
F.6

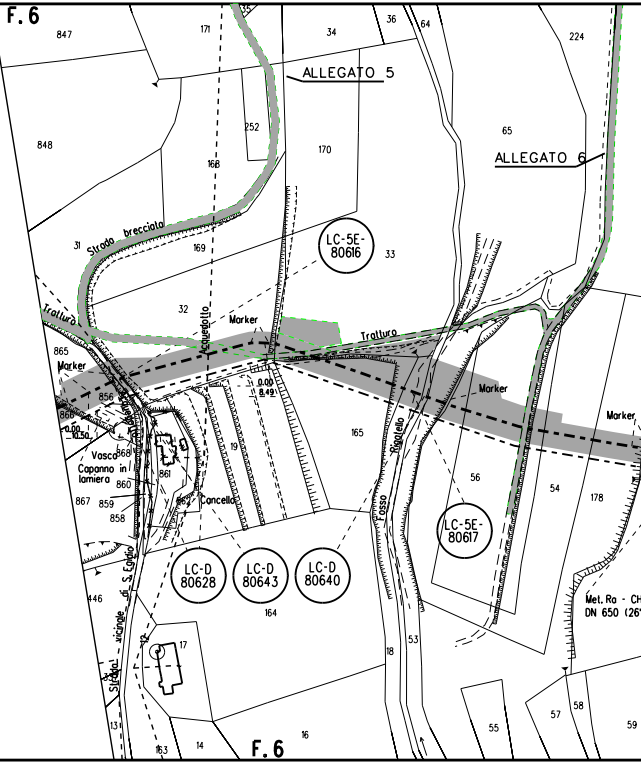
F.6
847
171
34
36
64
224
ALLEGATO 5
848
168
252
170
65
ALLEGATO 6
31
Strada brecciata
169
LC-5E-
80616
33
Tratturo
32
Acquedotto
Marker
Tratturo
865
Marker
0.00
8.49
856
Marker
866
0.00
10.50
Vasca
868
Capanno in lamiera
861
19
165
Fosso Ragatello
56
54
178
Marker
860
867
859
858
862
Cancello
LC-5E-
80617
Strada vicinale di S.Egidio
446
LC-D
80628
LC-D
80643
LC-D
80640
164
Met. Ra - CH
DN 650 (26
17
18
53
12
13
163
14
F.6
16
55
57
58
59

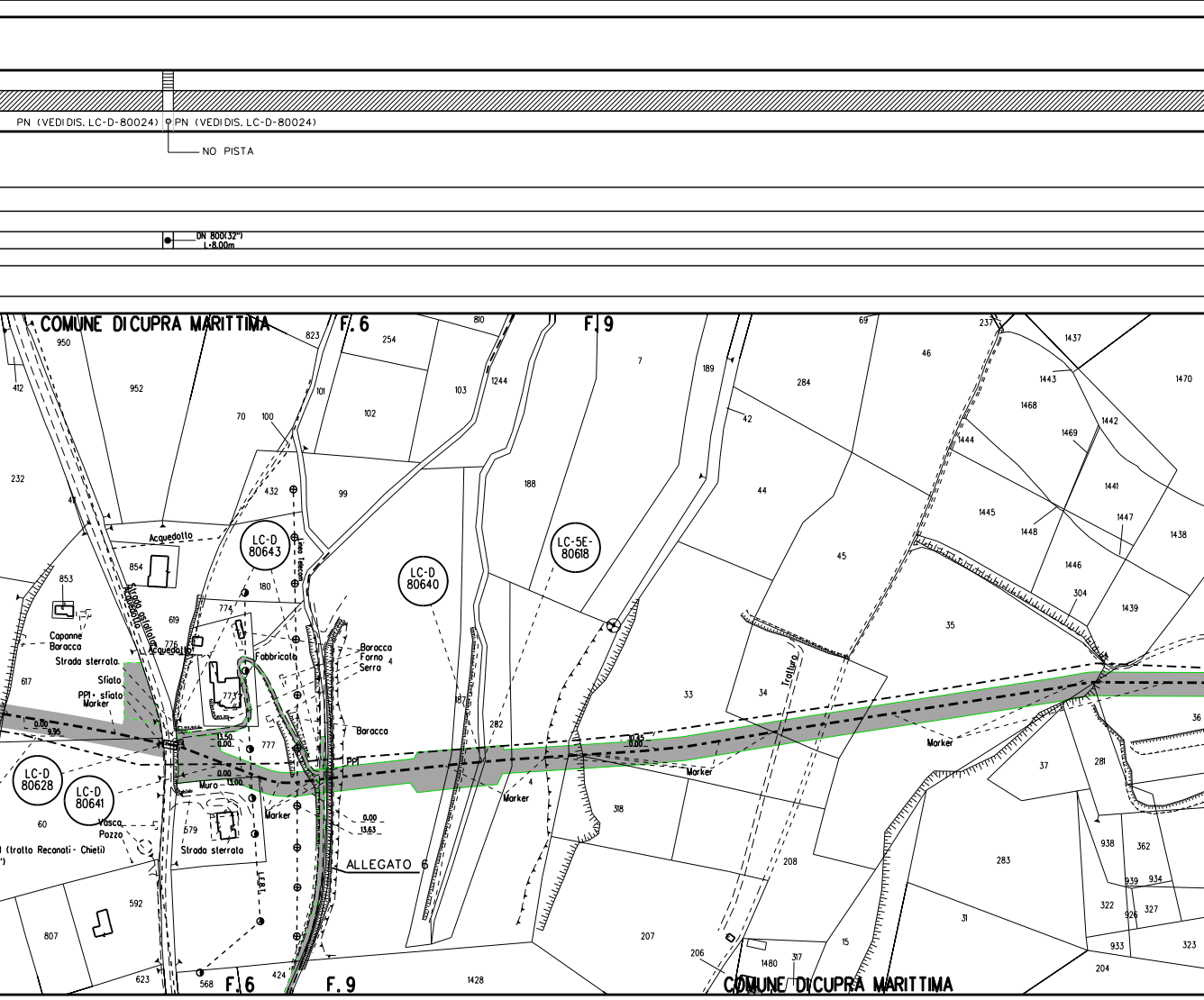
PN (VEDI DIS. LC-D-80024)
PN (VEDI DIS. LC-D-80024)
NO PISTA
DN 800(32")
L=8.00m
COMUNE DI CUPRA MARITTIMA
F. 6
F. 9
LC-D 80643
LC-D 80640
LC-5E- 80618
LC-D 80628
LC-D 80641
Acquedotto
Strada asfaltata
Capanne Baracca
Strada sterrata
Sfiato
PPI + sfiato
Marker
Fabbricato
Baracca
Forno
Serra
PPI
Muro
Vasca
Pozzo
Strada sterrata
ALLEGATO 6
Tratturo
Linea Telecom
(tratto Recanati - Chieti)
Marker
0.00
13.50
13.00
13.63
10.45
950
412
952
232
853
854
617
60
807
592
623
568
619
776
774
773
777
579
180
432
70
100
823
101
102
254
103
99
810
1244
188
187
282
4
318
7
189
284
42
44
45
33
34
35
208
207
206
1480
317
15
31
283
69
46
237
1437
1443
1468
1470
1444
1469
1442
1441
1445
1448
1447
1438
1446
304
1439
36
37
281
938
362
939
934
322
926
327
933
323
204
1428
424
F. 6
F. 9
COMUNE DI CUPRA MARITTIMA

IMP. n. 45950/52

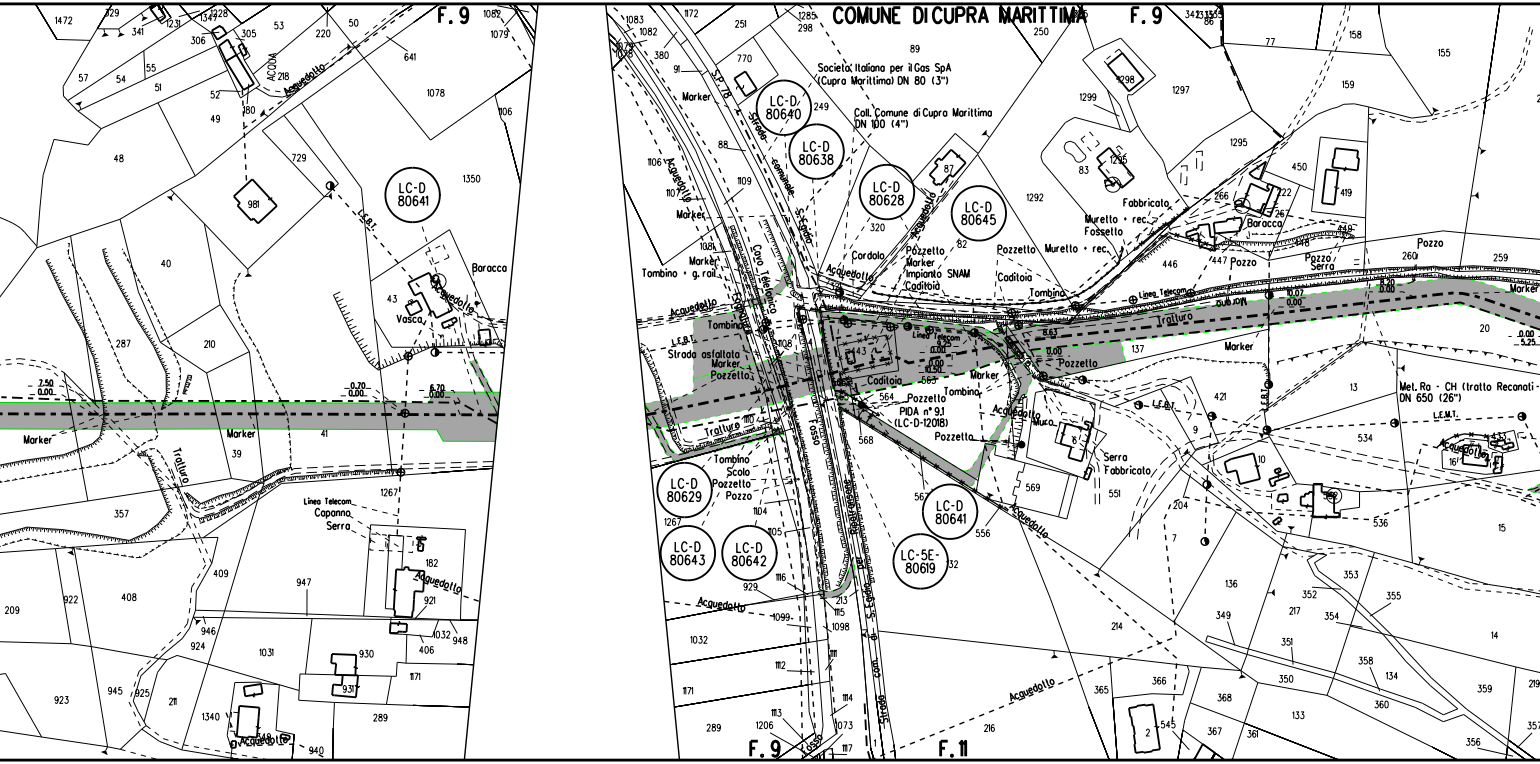
COMUNE DI CUPRA MARITTIMA
F. 9
F. 9
F. 9
F. 11
Società Italiana per il Gas SpA (Cupra Marittima) DN 80 (3")
Coll. Comune di Cupra Marittima DN 100 (4")
Met. Ra - CH (tratto Recanati - DN 650 (26")
LC-D 80641
LC-D 80640
LC-D 80638
LC-D 80628
LC-D 80645
LC-D 80629
LC-D 80643
LC-D 80642
LC-D 80641
LC-5E-80619
PIDA n° 9.1 (LC-D-12018)
S.P. 78
Strada comunale S. Egidio
Strada com. di S. Egidio per Ripatransone
Strada asfaltata
Cavo Telefonico
Fognatura
Fosso
Acquedotto
ACODA
L.E.B.T.
L.E.M.T.
Linea Telecom
Tratturo
Marker
Tombino
Tombino · g. rail
Pozzetto
Caditoia
Cordolo
Marker Impianto SNAM
Muretto · rec.
Fossetto
Fabbricato
Baracca
Pozzo
Pozzo Serra
Serra Fabbricato
Muro
Scolo
Vasca
Capanno Serra
7.50 0.00
0.70 0.00
6.70 0.00
8.63
9.25 0.00
0.00 10.50
0.00
10.07 0.00
8.20 0.00
0.00 5.25
1472
329
341
1231
1347
1228
305
53
220
50
1082
1079
57
54
55
51
306
52
218
641
1078
106
49
180
48
729
981
1350
40
287
210
43
39
41
357
1267
182
921
947
209
922
408
409
946
924
1031
930
406
1032
948
931
1171
923
945
925
211
1340
940
289
1083
1082
1079
1078
380
1172
251
1285
298
89
250
34
86
77
158
155
91
770
249
1299
1298
1297
159
88
1106
1109
1107
320
87
82
1292
83
1295
450
419
266
222
267
449
448
260
259
1081
446
447
1108
143
563
564
568
137
20
13
421
9
534
433
16
1110
567
556
569
551
204
10
7
536
15
1104
1105
1116
929
213
1115
1099
1098
1032
1112
1111
1114
1113
1206
1073
1117
214
216
365
366
368
367
361
2
545
136
349
352
217
354
353
355
351
358
134
350
360
133
14
359
356

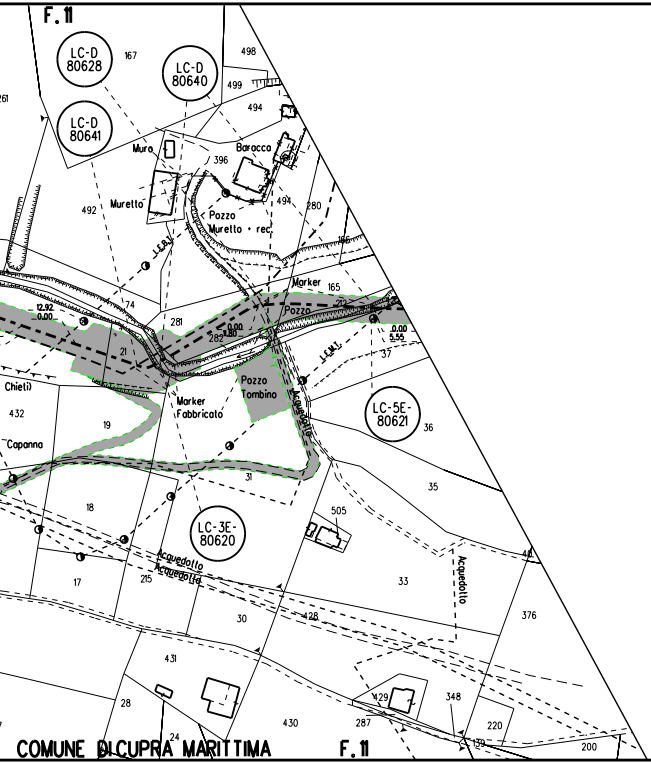
F. 11
LC-D 80628
167
LC-D 80640
498
499
261
LC-D 80641
494
Muro
Baracco
396
492
Muretto
Pozzo
Muretto + rec.
494
280
L.E.M.T.
166
74
Marker
165
12.92
0.00
Pozzo
212
281
0.00
1.80
282
0.00
5.55
21
L.E.M.T.
37
Chieti
Pozzo
Tombino
Marker
Fabbricato
Acquedotto
LC-5E-80621
36
432
19
Capanna
31
35
18
505
LC-3E-80620
Acquedotto
Acquedotto
17
215
33
Acquedotto
40
30
428
376
431
28
429
348
220
24
430
287
139
200
COMUNE DI CUPRA MARITTIMA
F. 11

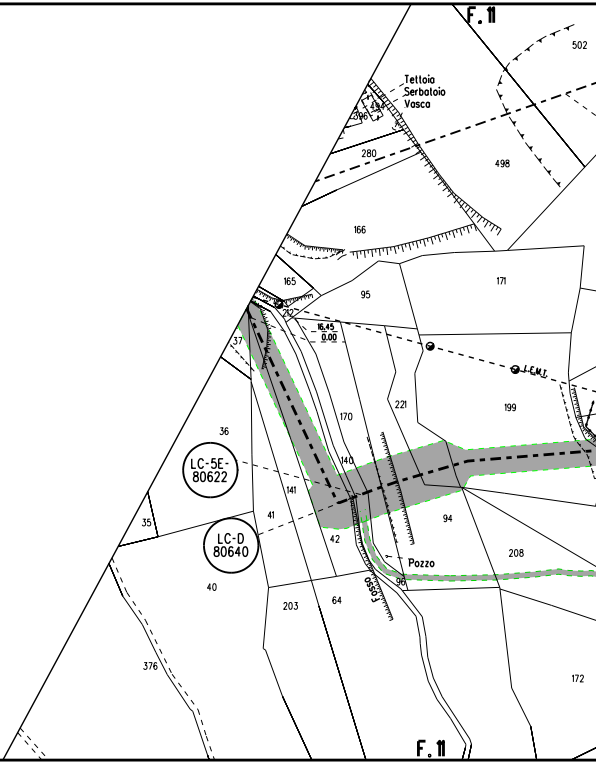
F. 11
502
Tettoia
Serbatoio
Vasca
494
396
280
498
166
171
165
95
212
16.45
0.00
37
L.E.M.T.
221
199
170
36
LC-5E-80622
140
141
35
41
94
42
LC-D 80640
Pozzo
208
40
96
Fosso
203
64
376
172
F. 11

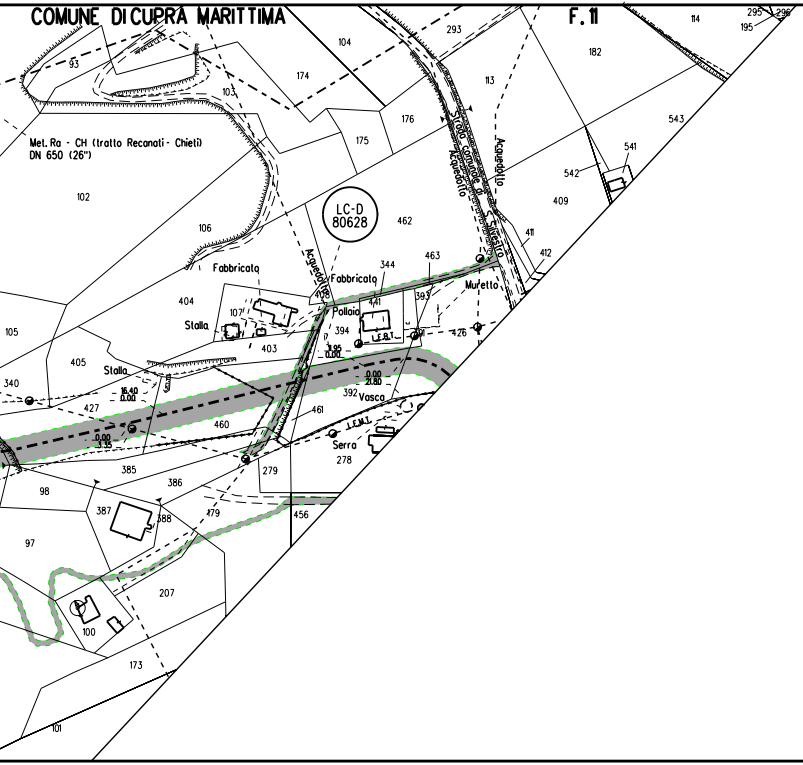
COMUNE DI CUPRA MARITTIMA
F. 11
Met. Ra - CH (tratto Recanati - Chieti)
DN 650 (26")
LC-D
80628
Strada comunale di S. Silvestro
Acquedotto
Acquedotto
Acquedotto
Fabbricato
Fabbricato
Stalla
Stalla
Pollaio
Muretto
Vasca
Serra
L.E.B.T.
L.E.M.T.
16.40
0.00
0.00
3.35
1.95
0.00
0.00
21.80
93
104
174
103
176
175
293
113
182
114
295
296
195
543
541
542
409
411
412
102
106
462
344
463
404
107
408
441
393
394
426
403
105
405
340
427
460
461
392
385
386
279
278
98
387
388
179
456
97
207
100
173
101

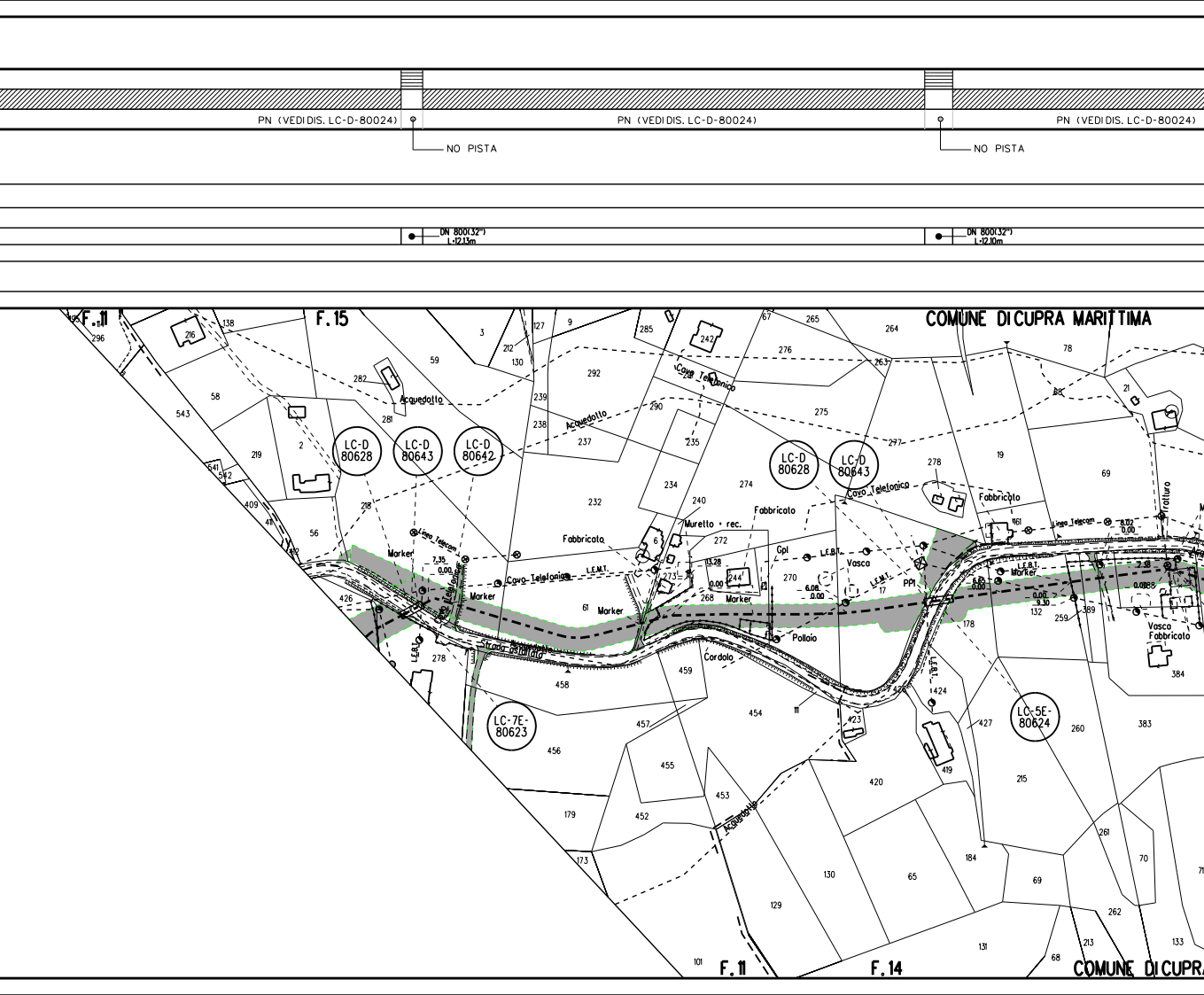
PN (VEDI DIS. LC-D-80024)
PN (VEDI DIS. LC-D-80024)
PN (VEDI DIS. LC-D-80024)
NO PISTA
NO PISTA
DN 800(32")
L=12.13m
DN 800(32")
L=12.10m
F.11
F.15
COMUNE DI CUPRA MARITTIMA
LC-D 80628
LC-D 80643
LC-D 80642
LC-D 80628
LC-D 80643
LC-7E-80623
LC-5E-80624
Acquedotto
Acquedotto
Cavo Telefonico
Cavo Telefonico
Cavo Telefonico
Linea Telecom
Linea Telecom
L.E.M.T.
L.E.B.T.
Marker
Marker
Marker
Marker
Marker
Fabbricato
Fabbricato
Fabbricato
Fabbricato
Muretto + rec.
Gpl
Vasca
Vasca
PPI
Pollaio
Strada asfaltata
Cordolo
Frutturo
Acquedotto
7.35
0.00
13.28
0.00
6.08
0.00
6.65
0.00
0.00
9.30
8.12
0.00
2.38
0.00
F.11
F.14
COMUNE DI CUPRA

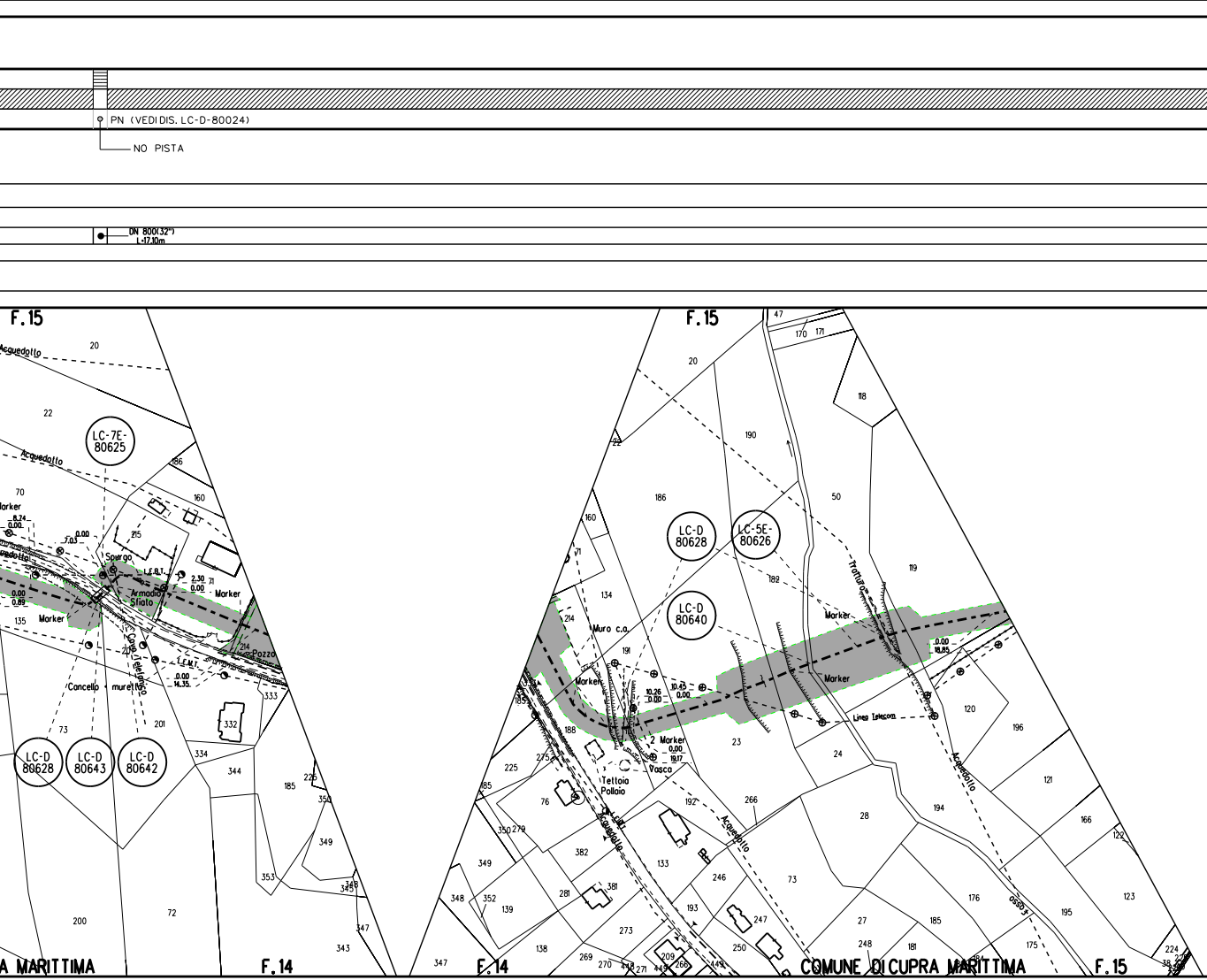

PN (VEDI DIS. LC-D-80024)
NO PISTA
DN 800(32")
L-17,10m
F.15
Acquedotto
20
22
LC-7E-
80625
Acquedotto
70
186
160
Marker
8.74
0.00
0.00
7.03
215
Acquedotto
Spurgo
L.E.B.T.
2.30
0.00
71
Armadio
Sfiato
Marker
0.00
0.89
135
Marker
214
Pozzo
Cavo Telefonico
L.E.M.T.
0.00
14.35
Cancello
muretto
333
73
201
332
LC-D
80628
LC-D
80643
LC-D
80642
334
344
185
226
350
349
353
345
348
347
343
200
72
A MARITTIMA
F.14
F.15
47
170
171
118
20
190
22
50
186
160
LC-D
80628
LC-5E-
80626
182
71
119
Tratturo
134
LC-D
80640
214
Muro c.a.
Marker
0.00
18.85
191
Marker
10.26
0.00
10.45
0.00
Marker
185
120
196
188
2 Marker
0.00
19.17
23
Linea Telecom
24
275
225
Vasca
Tettoia
Pollaio
Acquedotto
76
192
266
L.E.M.T.
Acquedotto
121
350
279
28
194
166
122
382
133
349
246
73
348
352
281
381
139
193
176
123
247
195
273
27
185
Fosso
138
248
181
175
224
269
250
209
449
347
F.14
270
271
449
266
COMUNE DI CUPRA MARITTIMA
F.15
38

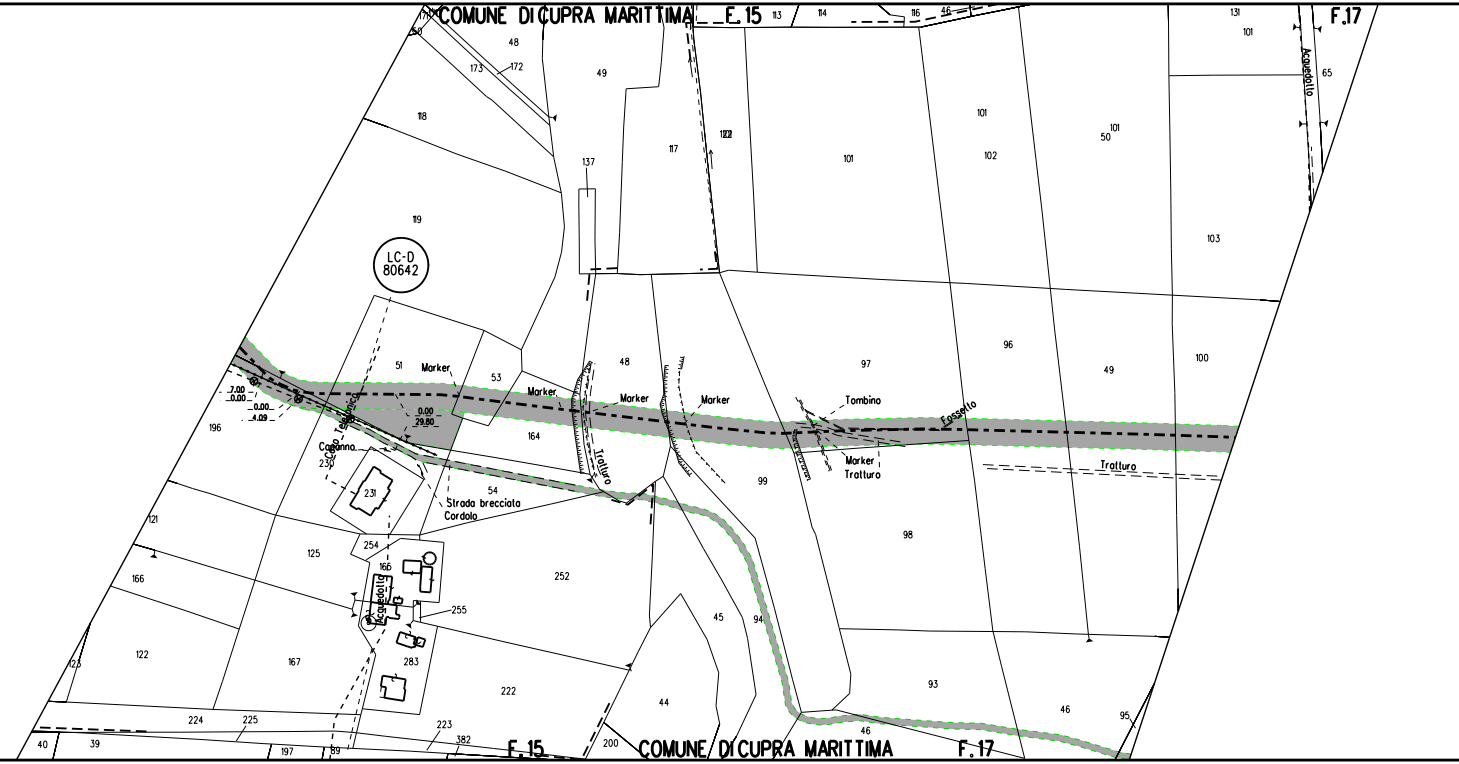
COMUNE DI CUPRA MARITTIMA
F. 15
F. 17
171
50
48
173
172
49
113
114
116
46
131
101
65
Acquedotto
118
137
117
122
101
101
102
50
101
103
119
LC-D
80642
51
Marker
53
48
Marker
Marker
Marker
97
96
49
100
7.00
0.00
0.00
4.09
0.00
29.80
Tombino
Fossetto
196
Cavo Telefonico
164
Caganno
230
Marker
Trattura
Tratturo
Tratturo
231
54
99
Strada brecciata
Cordolo
121
254
125
252
98
166
166
Acquedotto
255
45
94
122
167
283
123
222
44
93
224
225
46
46
95
40
39
197
89
223
382
F. 15
200
COMUNE DI CUPRA MARITTIMA
F. 17

PN (VEDI DIS. LC-D-80024)

ALLEGATO 1

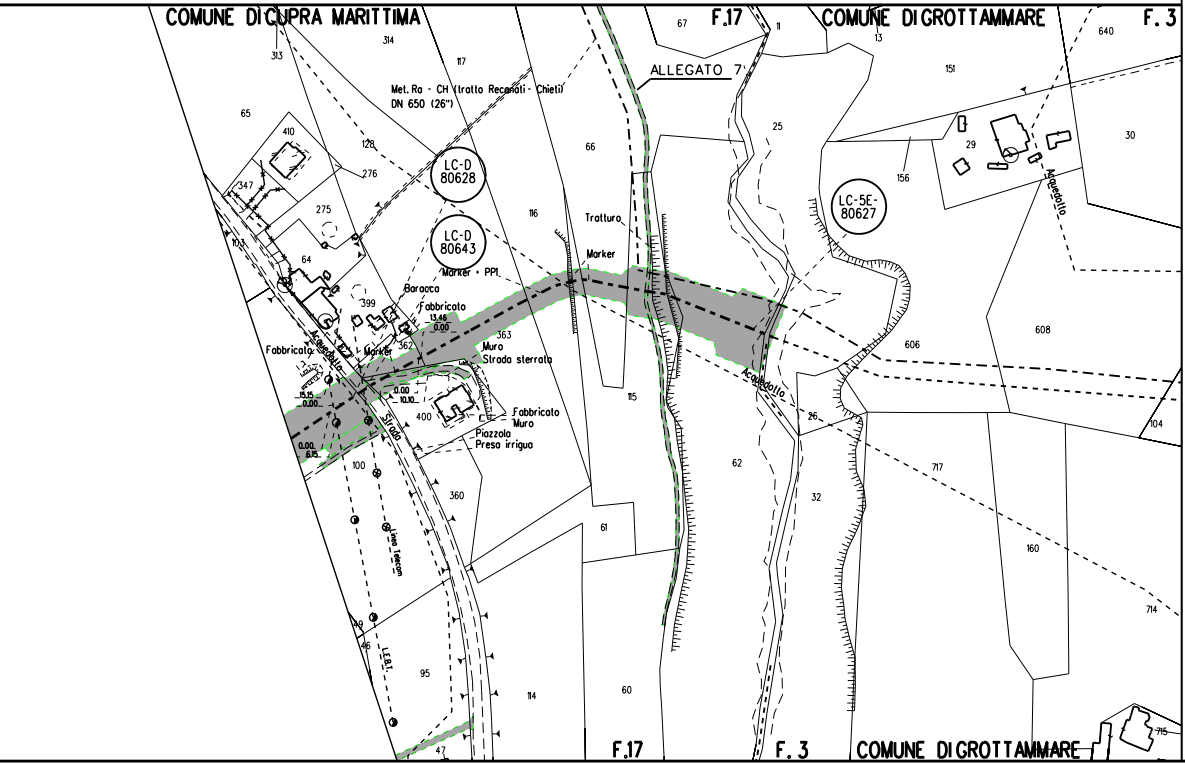

COMUNE DI CUPRA MARITTIMA
F.17
COMUNE DI GROTTAMMARE
F. 3
Met. Ra - CH (tratto Recanati - Chieti)
DN 650 (26")
LC-D
80628
LC-D
80643
LC-5E-
80627
ALLEGATO 7
Tratturo
Marker
Marker + PPI
Baracca
Fabbricato
Fabbricato
Marker
Muro
Strada sterrata
Fabbricato
Muro
Piazzola
Presa irrigua
Acquedotto
Strada
Linea Telecom
L.E.B.T.
13.46
0.00
15.15
0.00
0.00
10.10
0.00
6.15
313
314
117
65
410
128
276
347
275
103
64
399
362
363
400
100
360
95
114
47
67
11
13
66
116
115
61
60
25
62
26
32
156
151
29
30
640
606
608
717
160
714
104
715
F.17
F. 3
COMUNE DI GROTTAMMARE

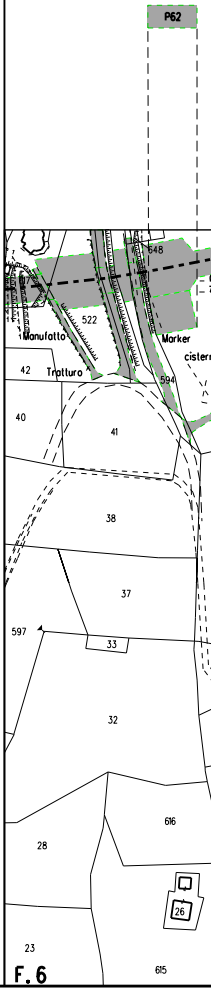

P62
648
522
Manufatto
Marker
cister
42
Tratturo
594
40
41
38
37
597
33
32
616
28
26
23
615
F. 6

ALLEGATO 2

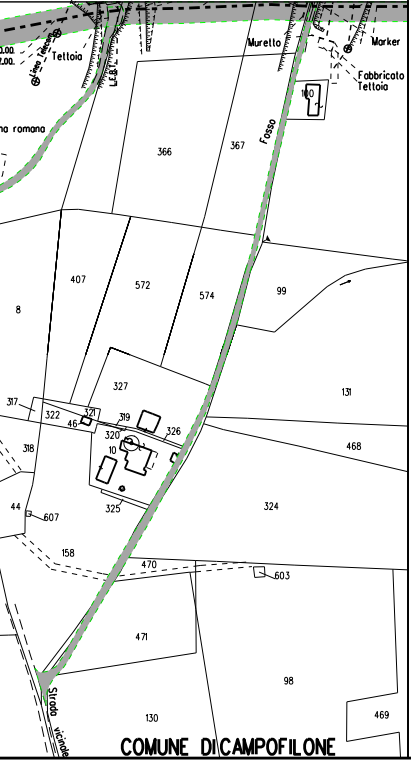

Teltoia
Linea Telecom
0.00
7.00
L.E.B.T.
na romana
Muretto
Marker
Fabbricato
Teltoia
100
Fosso
366
367
407
572
574
99
8
327
131
317
322
321
46
319
320
326
10
318
468
44
607
325
324
158
470
603
471
98
130
469
Strada vicinale
COMUNE DI CAMPOFILONE

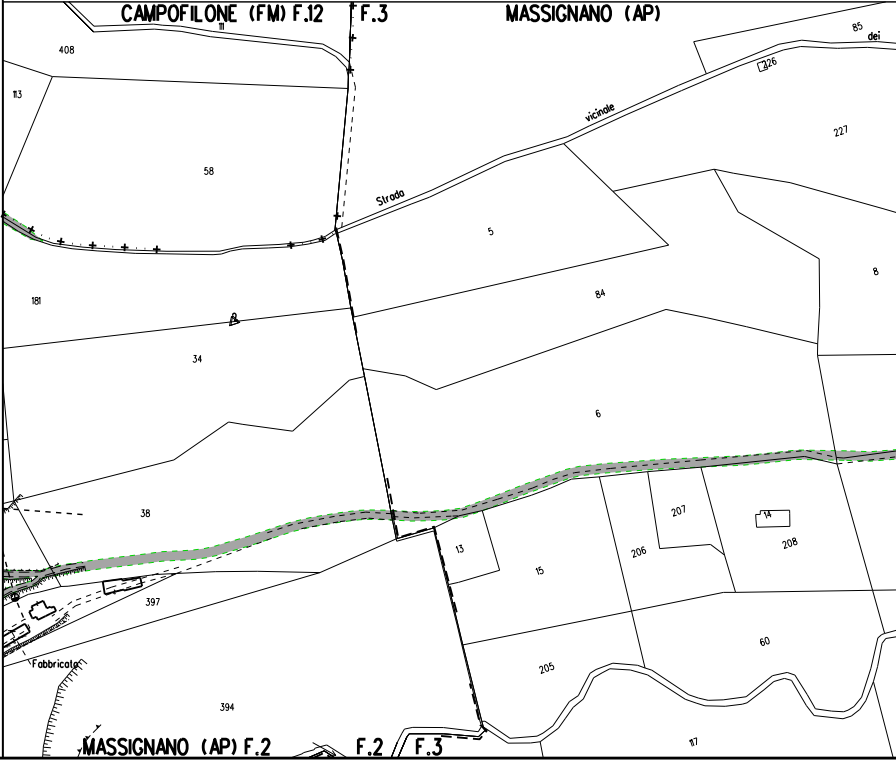

CAMPOFILONE (FM) F.12
F.3
MASSIGNANO (AP)
111
408
113
58
85
dei
26
227
vicinale
Strada
5
8
181
84
34
6
38
207
14
206
208
13
15
397
Fabbricato
60
205
394
117
MASSIGNANO (AP) F.2
F.2
F.3

ALLEGATO 3

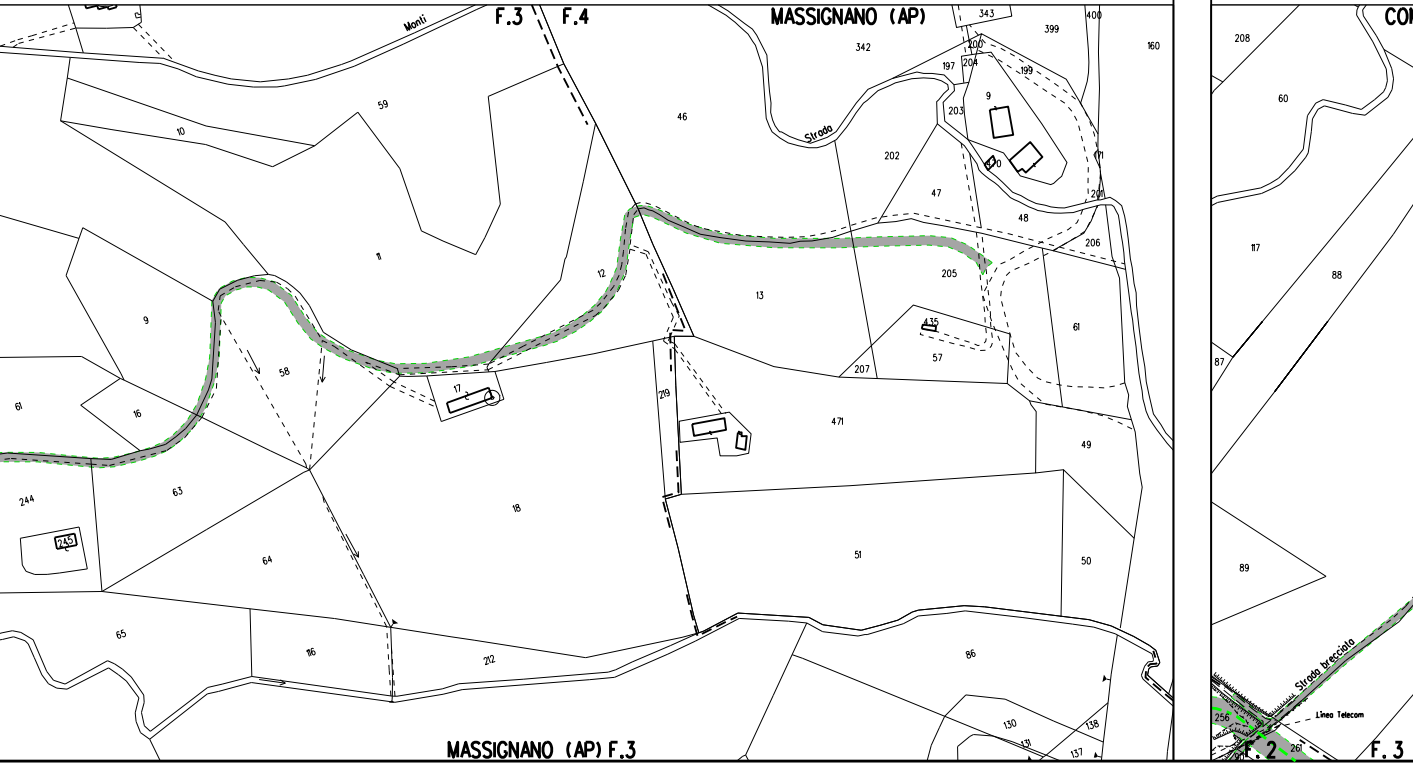
F.3
F.4
MASSIGNANO (AP)
Monti
Strada
Strada brecciata
Linea Telecom
MASSIGNANO (AP) F.3
CO
F.2
F.3
343
342
399
400
160
200
197
204
199
9
203
210
201
202
47
48
206
46
59
10
11
12
13
205
435
57
61
207
471
49
219
17
58
9
61
16
63
244
245
64
18
51
50
65
116
212
86
130
131
138
137
208
60
117
88
87
89
256
261

ALLEGATO 4

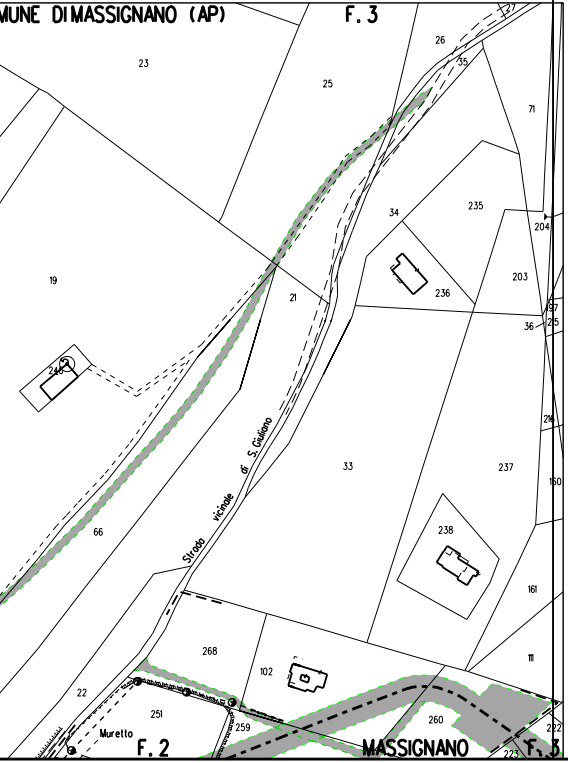
MUNE DI MASSIGNANO (AP)
F. 3
27
23
25
26
35
71
34
235
204
21
236
203
19
197
215
36
240
Strada vicinale di S. Giuliano
33
237
216
160
66
238
161
268
102
111
22
251
259
260
Muretto
222
F. 2
MASSIGNANO
223
F. 3

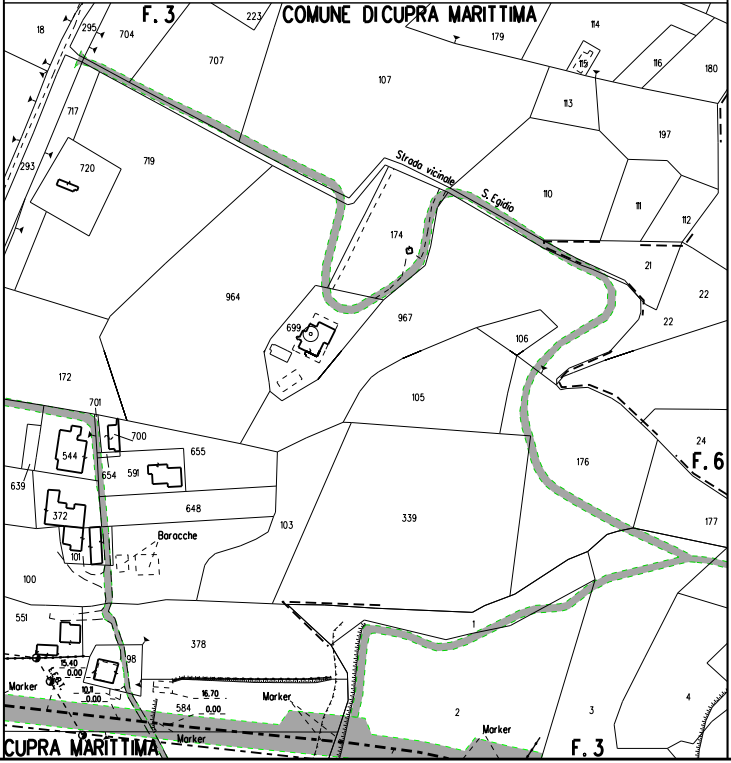
F. 3
223
COMUNE DI CUPRA MARITTIMA
18
295
704
179
114
707
115
116
180
107
717
113
197
293
720
719
Strada vicinale S. Egidio
110
111
112
174
21
22
964
967
22
699
106
172
701
105
700
544
655
24
591
176
F. 6
639
654
648
372
103
339
177
Baracche
101
100
551
1
378
15.40
0.00
98
Marker
10.11
0.00
16.70
0.00
584
Marker
2
3
4
Marker
Marker
CUPRA MARITTIMA
F. 3

ALLEGATO 5

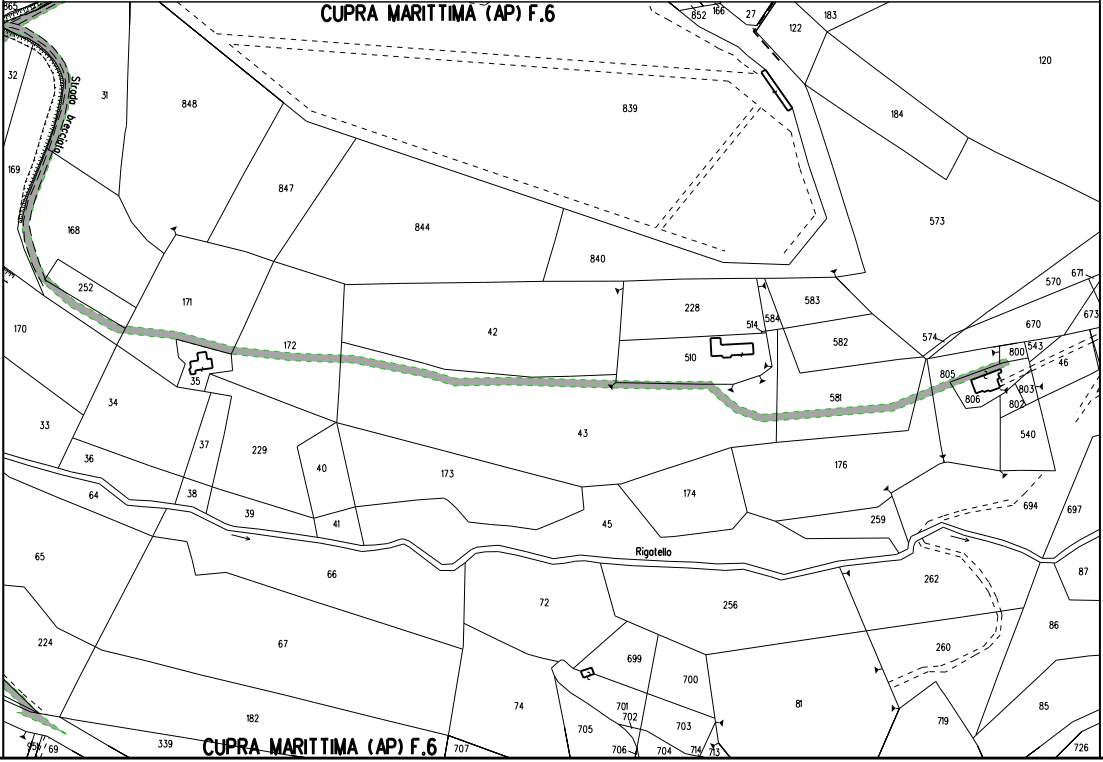

CUPRA MARITTIMA (AP) F.6
Strada bresciano
Rigotello
865
32
31
848
847
839
852
166
27
122
183
120
184
169
168
844
840
573
252
171
172
42
228
583
570
671
673
170
35
514
584
582
670
510
574
800
543
34
46
805
581
806
803
802
33
37
229
43
540
36
173
176
64
38
40
174
694
697
39
41
45
259
65
66
262
87
72
256
224
67
86
699
260
700
74
81
85
182
701
702
705
703
719
339
69
707
706
704
714
713
726
CUPRA MARITTIMA (AP) F.6

ALLEGATO 6

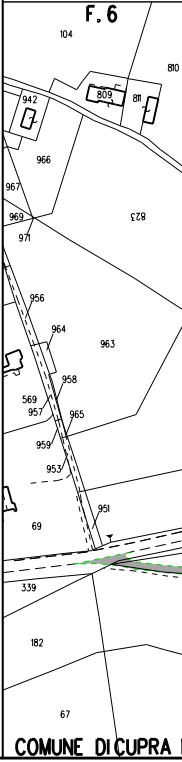

F. 6
104
810
942
809
811
966
967
969
971
823
956
964
963
569
957
958
965
959
953
951
69
339
182
67
COMUNE DI CUPRA

ALLEGATO 7

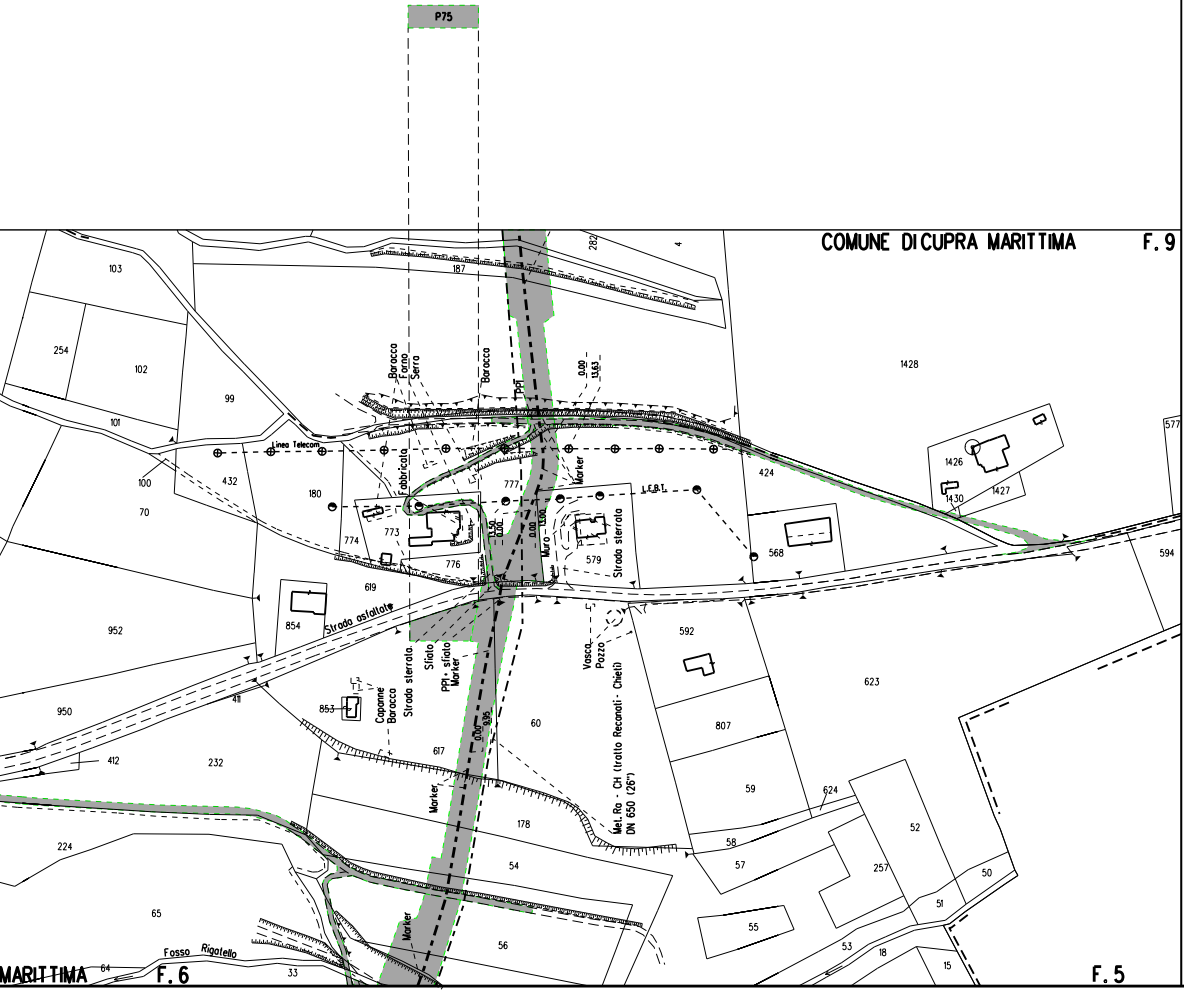
P75
COMUNE DI CUPRA MARITTIMA
F. 9
F. 6
F. 5
MARITTIMA
Linea Telecom
Baracca
Forno
Serra
Baracca
PPI
Fabbricato
Muro
Marker
Strada sterrata
Strada asfaltata
Sfiato
PPI + sfiato
Marker
Capanne
Baracca
Strada sterrata
Vasca
Pozzo
Met. Ra - CH (tratto Recanati - Chieti) DN 650 (26")
Fosso Rigatello
103
254
102
99
101
100
70
432
180
774
773
776
777
579
424
1428
1426
1427
1430
568
577
594
619
854
952
950
411
412
232
853
617
60
592
807
623
59
624
58
57
52
257
50
51
55
53
18
15
54
56
178
224
65
64
33
187
282
4

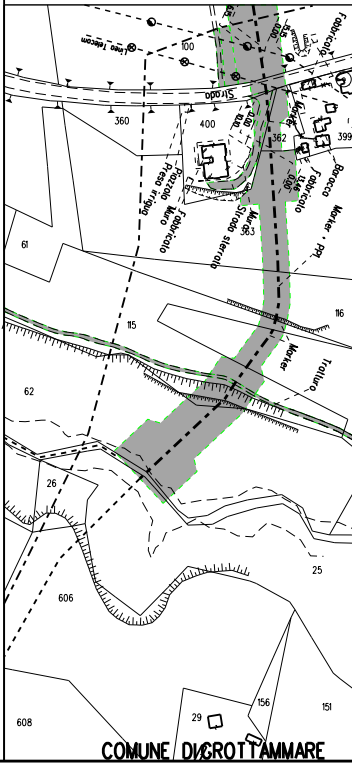
COMUNE DI GROTTAMMARE
Linea Telecom
Strada
Fabbricato
Baracca
Marker + PPI
Pozzetto
Presa irrigua
Muro
Fabbricato
Strada sterrata
Marker
Tratturo
100
360
400
362
363
399
61
115
116
62
26
25
606
608
29
156
151

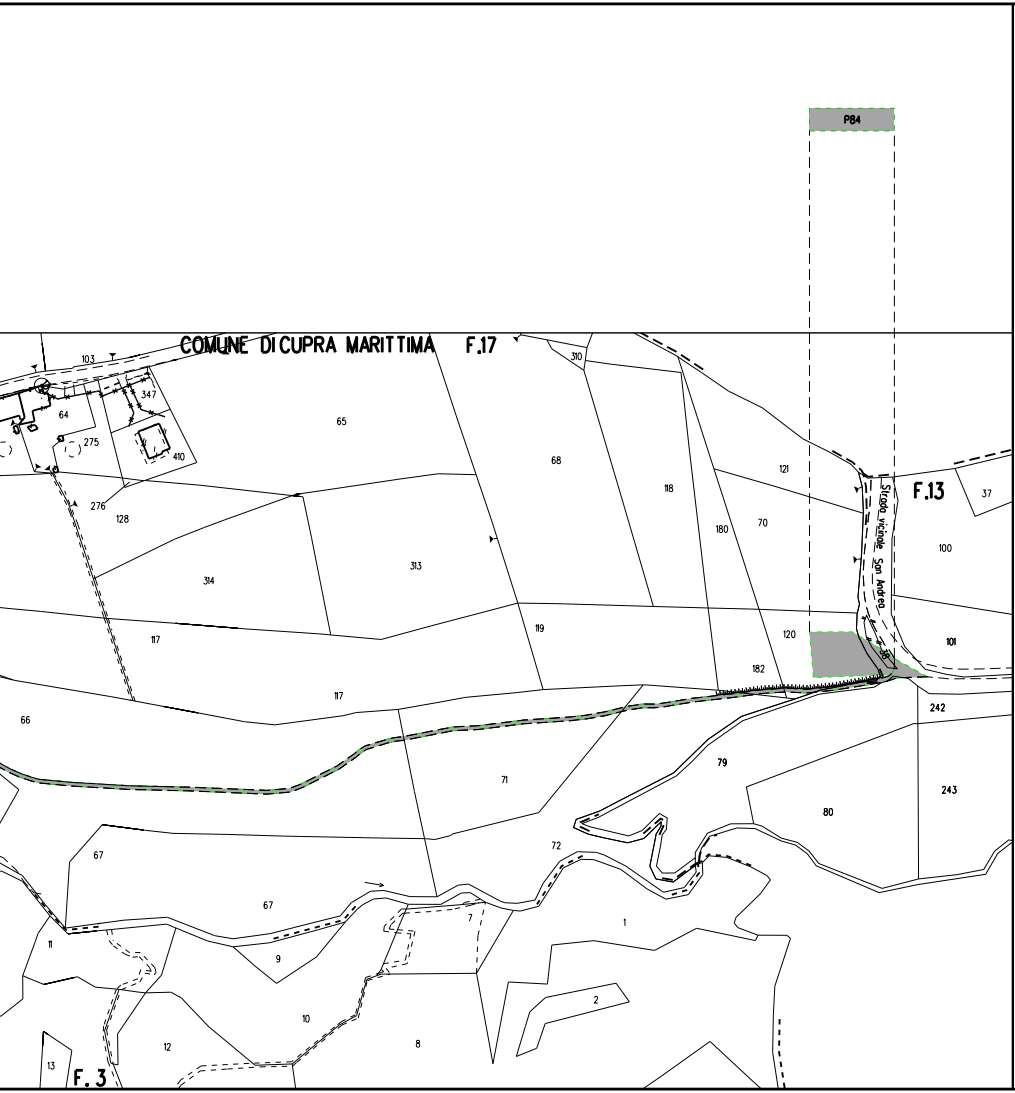
COMUNE DI CUPRA MARITTIMA
F.17
F.13
F. 3
P84
Strada vicinale San Andrea
103
347
64
275
410
276
128
65
310
68
118
121
37
100
70
180
314
313
119
120
101
117
182
117
242
66
71
79
243
80
72
67
67
1
7
11
9
2
10
12
8
13

LEGENDA

— - - - —	METANODOTTO IN DISMISSIONE DN 650 (26")
—▭—	CONDOTTA IN TUBO DI PROTEZIONE
—▭—	CUNICOLO
—▭—	APPESANTIMENTO CONTINUO IN GUNITE
—▭—	PROTEZIONE MECCANICA GENERICA IN CALCESTRUZZO
- - - - - -	METANODOTTI IN PROGETTO / IN ESERCIZIO / IN COSTRUZIONE
- - - - - -	TRATTO DI TUBAZIONE ESISTENTE DA MANTENERE IN ESERCIZIO
LC-5E	N° DISEGNO PARTICOLARE
STD LC-E	N° DISEGNO STANDARD
▒	AREA DI PASSAGGIO DISMISSIONE
⇄	AREA DI MONTAGGIO E TRANSITO
PN	PISTA NORMALE
PI	PISTA INVERTITA (CONTRO SENSO GAS)
PR	PISTA RISTRETTA
TPP	TRATTO DI PISTA PARTICOLARE

DISMISSIONE

Rimozione integrale	▨	Inertizzazione linea
Rimozione linea e inertizzazione protezioni meccaniche	▤	Inertizzazione linea e protezioni meccani

Il presente disegno e' di proprieta' aziendale - La societa' tutelera' i propri diritti a termine di legge.

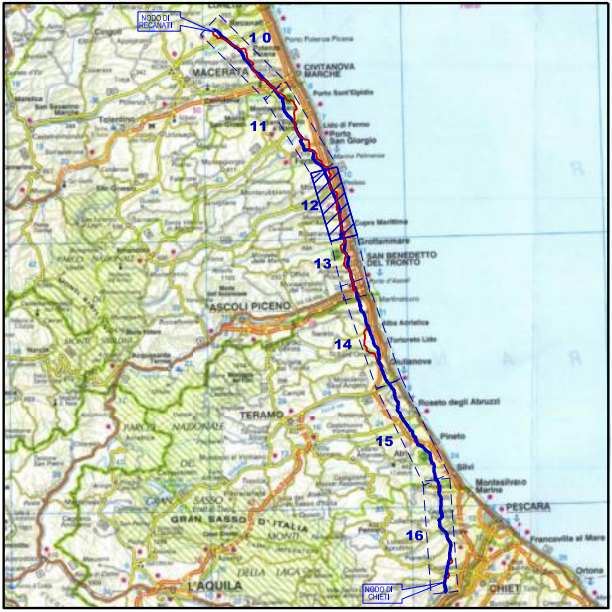
NODO DI RECANATI
1 0
11
12
13
14
15
16
NODO DI CHIETI
MACERATA
CIVITANOVA MARCHE
Porto Sant'Elpidio
Lido di Fermo
Porto San Giorgio
Marina Palmense
Cupra Marittima
Grottammare
SAN BENEDETTO DEL TRONTO
Porto d'Ascoli
Martinsicuro
Alba Adriatica
Tortoreto Lido
Giulianova
Roseto degli Abruzzi
Pineto
Silvi
Montesilvano Marina
PESCARA
Francavilla al Mare
Ortona
CHIETI
ASCOLI PICENO
TERAMO
PARCO NAZIONALE
GRAN SASSO D' ITALIA
MONTI DELLA LAGA
L'AQUILA
Tolentino
Porto Potenza Picena
Recanati

COROGRAFIA

▥

▩ iche

Rev.	DATA	DESCRIZIONE	ELABORATO	VERIFICATO	APPROVATO
4	Set. 2020	EMISSIONE PER APPALTO	Tonucci	Villi	Sciosci
3	Gen. 2020	AGGIORNAMENTO GENERALE	Tonucci	Villi	Sciosci
2	Set. 2019	EMISSIONE PER VALIDAZIONE PROGETTO	Tonucci	Villi	Sciosci
1	Mar. 2019	AGGIORNAMENTO GENERALE	Magnoni	Sciosci	Sabbatini
0	Ott. 2018	EMISSIONE	Magnoni	Sciosci	Sabbatini

PROPRIETARIO

PROGETTISTA

WBS CLIENTE
NR/16139/R-L01
Cod.Tec. 9112991

COMMESSA SAIPEM
023087-130

UNITA'
300

DISMISSIONE METANODOTTO RAVENNA – CHIETI
12° Tronco: LAPEDONA – GROTTAMMARE

DN 650 (26"), MOP 70 bar

DISEGNO
LB-65E-70040

REVISIONE 4

PLANIMETRIA CATASTALE
OPERE IN DISMISSIONE

FG. 1 DI 1

SCALA 1:2000