RIPRISTINI	OPERE COMPLEMENTARI IN PROGETTO	
DISMISSIONI	DISMISSIONE NON DISTRUTTIVA (inertizzazione con miscela cementizia)	
	RIMOZIONE INTEGRALE	
	AREA DI PASSAGGIO	
SITUAZIONE AS-BUILT	DRENAGGI FUORI E SOTTO CONDOTTA	
	PROFONDITA' DI INTERRAMENTO	
	PROTEZIONI MECCANICHE (CUNICOLI, GUNITE, ECC...)	
	TUBO DI PROTEZIONE E LUNGHEZZE	
	TIPO TUBAZIONE E LUNGHEZZE	
	PUNTO DI INTERCETTAZIONE DI LINEA	
	DISEGNI DI RIFERIMENTO AS-BUILT	
	CONFINI AMMINISTRATIVI	

DATI CARATTERISTICI

DATI DI COSTRUZIONE

PRESSIONE MASSIMA DI ESERCIZIO (MOP) 70.0 bar

DIAMETRO PREVALENTE = 650.0 (DN)

DATI GENERALI

DN 650 SP 11.13 12241.05 m

LUNGHEZZA TOTALE IMPIANTO 13125.05 m.

FASE EMISSIONE Appalto

PLANIMETRIA 1:2000

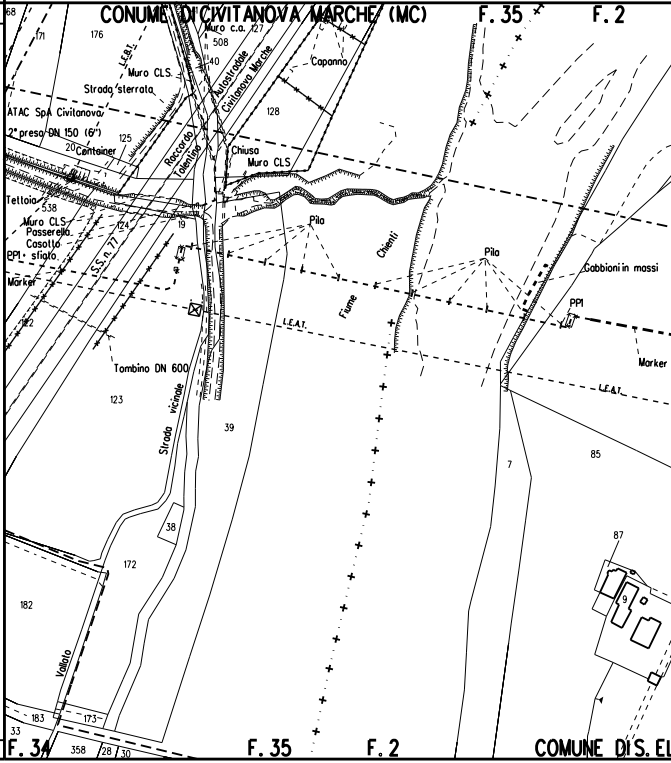

COMUNE DI CIVITANOVA MARCHE (MC)
F. 35
F. 2
68
171
176
L.E.A.T.
Muro CLS
Strada sterrata
Muro c.a. 127
508
140
Autostrada
Civitanova Marche
Capanno
ATAC SpA Civitanova
2° presa DN 150 (6")
125
20 Container
Raccordo
Tolentino
Chiusa
Muro CLS
128
Tettoia
538
Muro CLS
Passerella
Casotto
PPI sfiato
Marker
124
S.S. n. 77
19
Pila
Chienti
Fiume
Pila
Cabbioni in massi
PPI
Marker
L.E.A.T.
Tombino DN 600
123
Strada vicinale
39
7
85
38
172
182
87
9
Vallato
183
173
33
F. 34
358
28
30
F. 35
F. 2
COMUNE DI S. EL

CONFINI AMMINISTRATIVI

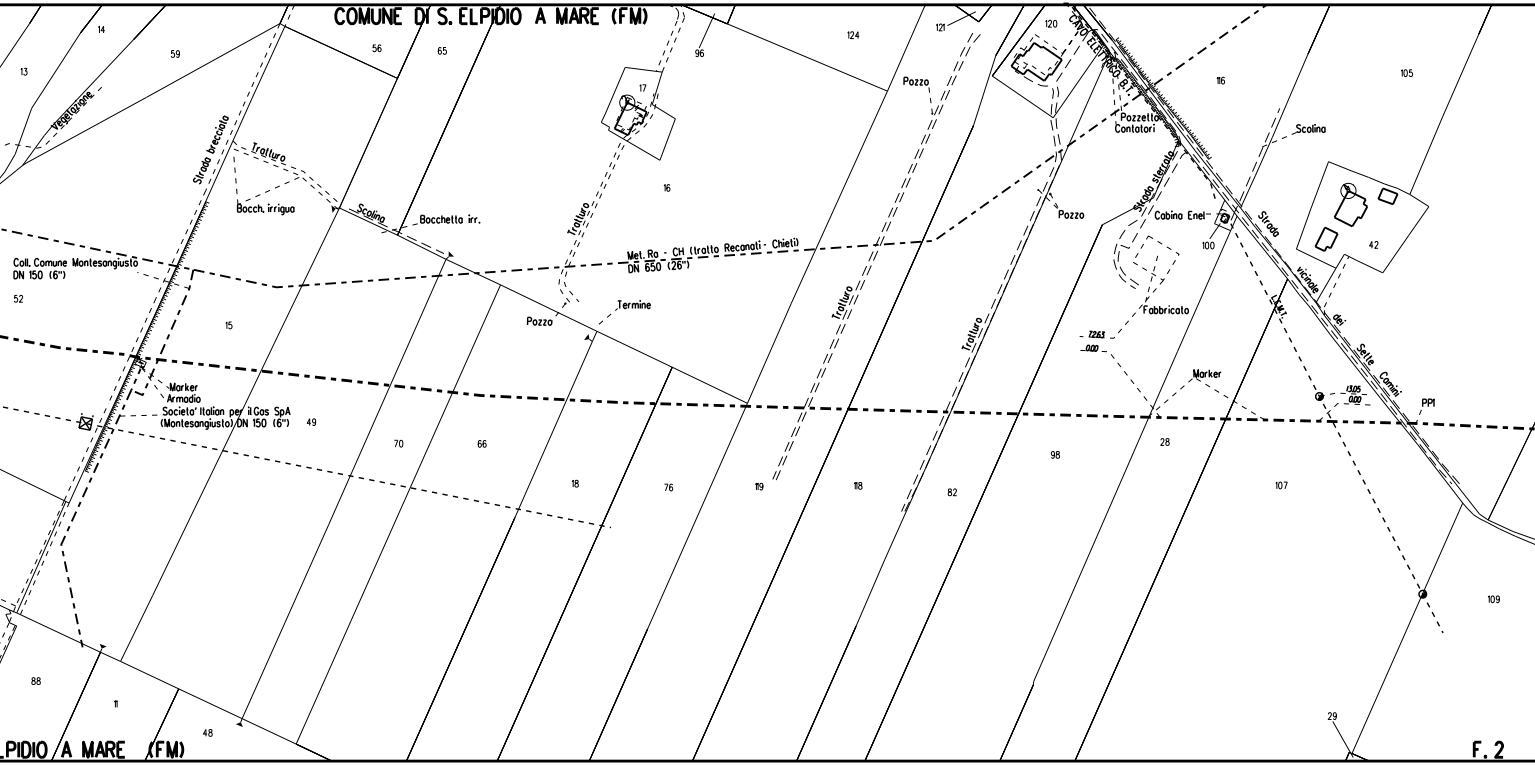
COMUNE DI S. ELPIDIO A MARE (FM)
14
13
59
56
65
96
124
121
120
CAVO ELETTRICO B.T.
116
105
Vegetazione
Strada brecciata
Tratturo
17
Pozzo
Pozzetto
Contatori
Scolina
Bocch. irrigua
Scolina
Bocchetto irr.
16
Tratturo
Pozzo
Strada sterrata
Cabina Enel
100
Strada
vicinale
dei
Selle
Camini
42
Met. Ra - CH (tratto Recanati - Chieti)
DN 650 (26")
Coll. Comune Montesangiusto
DN 150 (6")
52
15
Pozzo
Termine
Tratturo
Tratturo
Fabbricato
72.63
0.00
L.C.M.T.
Marker
Armadio
Societa' Italian per il Gas SpA
(Montesangiusto) DN 150 (6")
49
Marker
13.05
0.00
PP1
70
66
18
76
119
118
82
98
28
107
109
88
11
48
29
ELPIDIO A MARE (FM)
F. 2

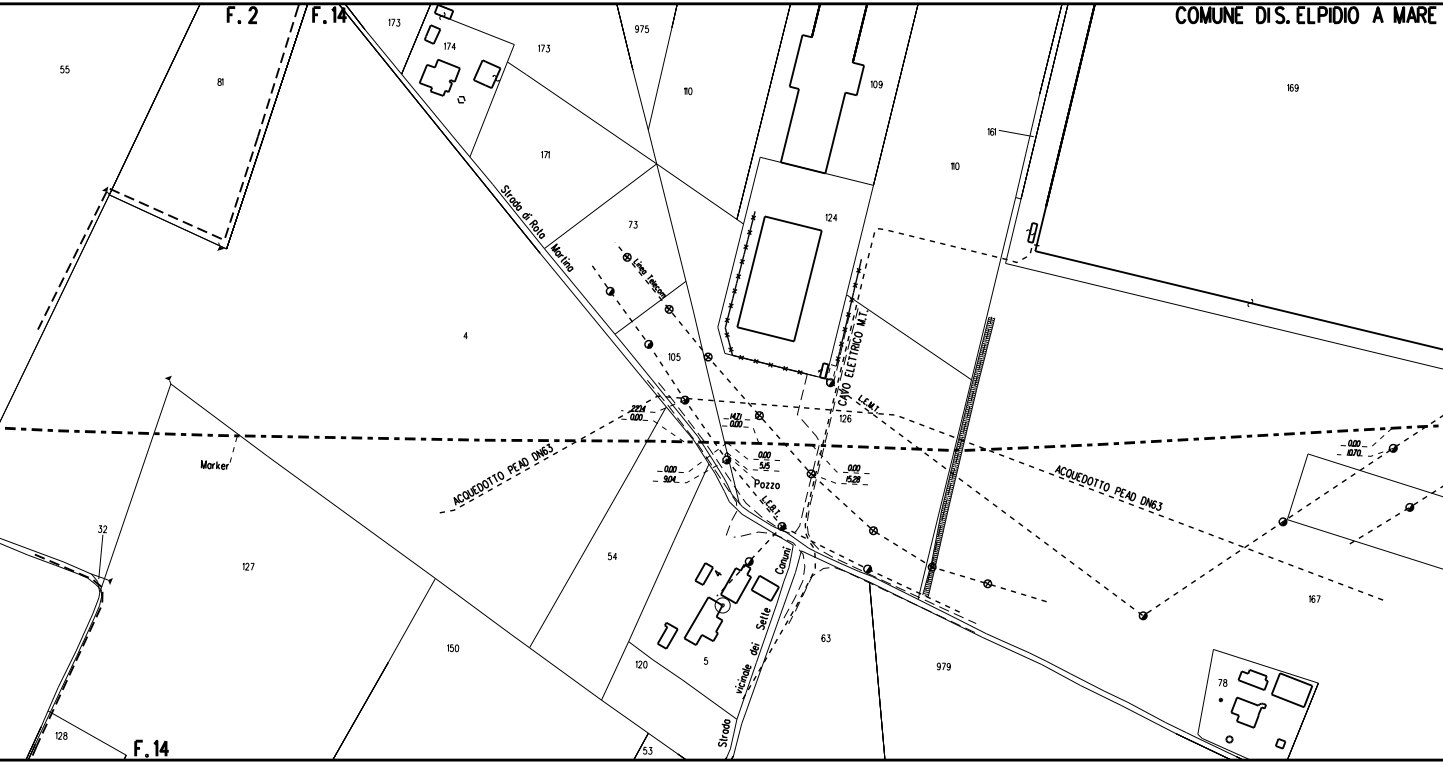
COMUNE DI S. ELPIDIO A MARE
F. 2
F. 14
F. 14
55
81
173
174
173
975
110
109
171
124
161
110
169
73
4
105
126
Strada di Rola Martina
Linea Telecom
CAVO ELETTRICO M.T.
L.E.M.T.
L.E.B.T.
22.14
0.00
14.71
0.00
0.00
5.15
0.00
9.04
0.00
15.28
0.00
10.70
Pozzo
ACQUEDOTTO PEAD DN63
ACQUEDOTTO PEAD DN63
Marker
32
127
54
4
5
63
979
150
120
167
78
128
53
Strada vicinale dei Sette Camini

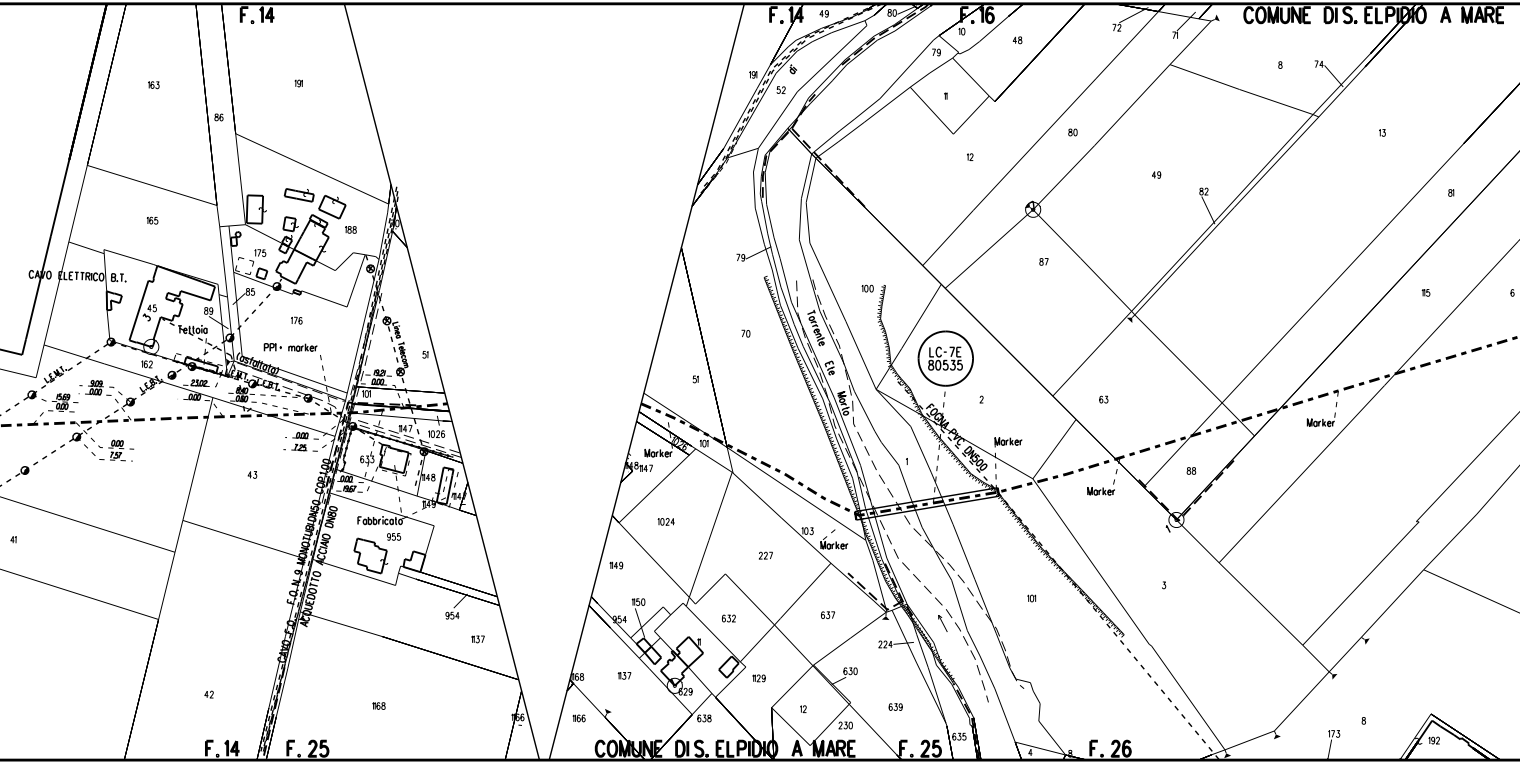
F.14
163
191
86
165
188
175
CAVO ELETTRICO B.T.
45
89
85
176
Tettoia
PPI + marker
(asfaltata)
Linea Telecom
51
162
L.E.M.T.
L.E.B.T.
F.M.T.
L.E.B.T.
9.09
0.00
15.69
0.00
23.02
0.00
8.40
0.80
19.21
0.00
101
0.00
7.25
0.00
7.57
1147
1026
633
43
0.00
19.67
1148
1149
Fabbricato
955
41
CAVO F.O.
F.O.N.9 MONOTUBI DN50 COP.1.00
ACQUEDOTTO ACCIAIO DN80
954
1137
42
1168
1166
F.14
F.25
F.14
49
80
F.16
COMUNE DI S. ELPIDIO A MARE
10
48
72
71
79
191
52
di
11
8
74
12
80
13
49
82
81
87
79
100
Torrente Ete Morto
70
LC-7E
80535
115
6
2
51
FOGNA PVC DN500
Marker
63
Marker
101
Marker
Marker
148
1147
88
1024
103
Marker
227
3
1149
101
1150
954
632
637
224
11
1137
630
1129
629
168
12
639
1166
638
230
173
8
192
COMUNE DI S. ELPIDIO A MARE
F.25
635
4
8
F.26

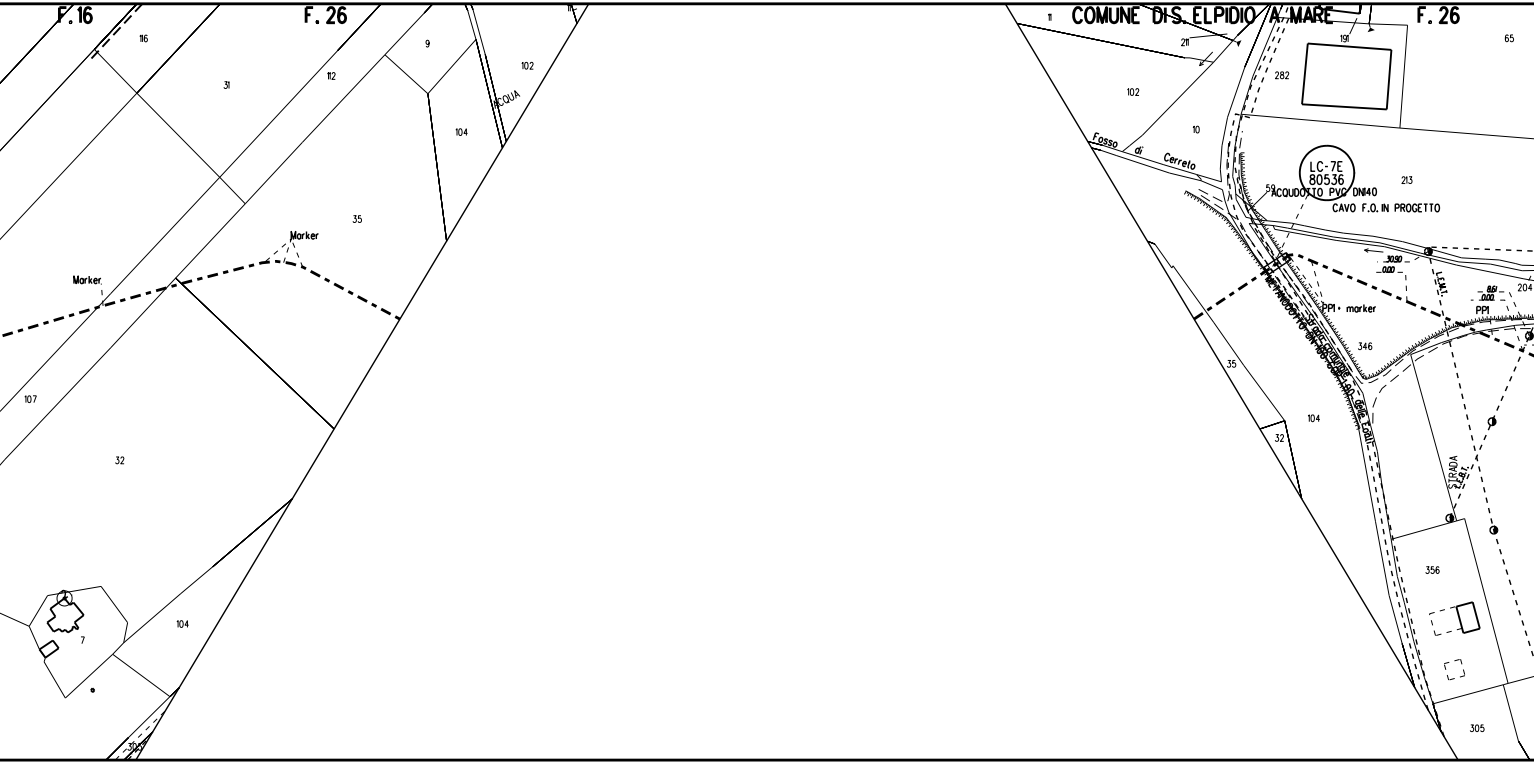
F.16
F.26
116
31
112
9
102
ACQUA
104
35
Marker
Marker
107
32
7
104
30
11
COMUNE DI S. ELPIDIO A MARE
211
191
F.26
65
282
102
10
Fosso di Cerrelo
LC-7E
80536
213
59
ACQUDOTTO PVC DN140
CAVO F.O. IN PROGETTO
30.90
0.00
L.E.M.I.
8.61
0.00
204
PP1 • marker
PP1
METANODOTTO DN 100
Strada Comunale
delle Eoali
346
35
104
32
STRADA
L.E.B.T.
356
305

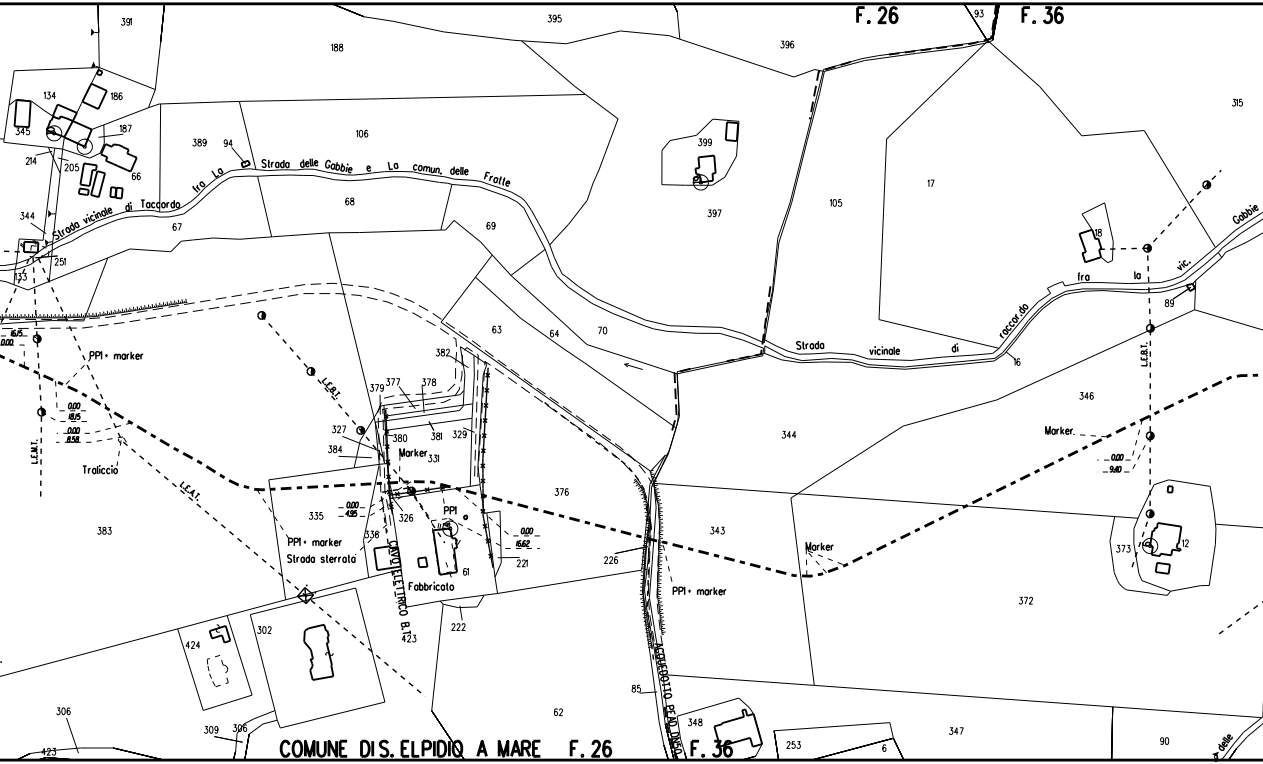
F. 26
93
F. 36
391
395
188
396
315
134
186
187
345
214
205
66
389
94
106
Strada delle Gabbie e La comun. delle Fratte
Strada vicinale di Taccorda fra La
399
397
105
17
18
344
251
133
67
68
69
Gabbie
fra la vic.
89
raccor.do
Strada vicinale di
16
63
64
70
PP1 + marker
16/5
0.00
382
L.E.B.T.
379
377
378
0.00
18/5
0.00
8.58
L.E.M.T.
327
380
381
329
384
Marker
331
Traliccio
L.E.A.T.
346
Marker.
0.00
9.40
376
344
335
0.00
4.95
326
PP1
343
383
PP1 + marker
Strada sterrata
336
0.00
16.62
373
12
Marker
CAVO ELETTRICO B.T.
221
226
61
Fabbricato
PP1 + marker
372
222
424
302
423
ACQUEDOTTO PEAD DN50
85
62
306
348
347
309
306
423
253
6
90
delle
COMUNE DI S. ELPIDIO A MARE F. 26
F. 36

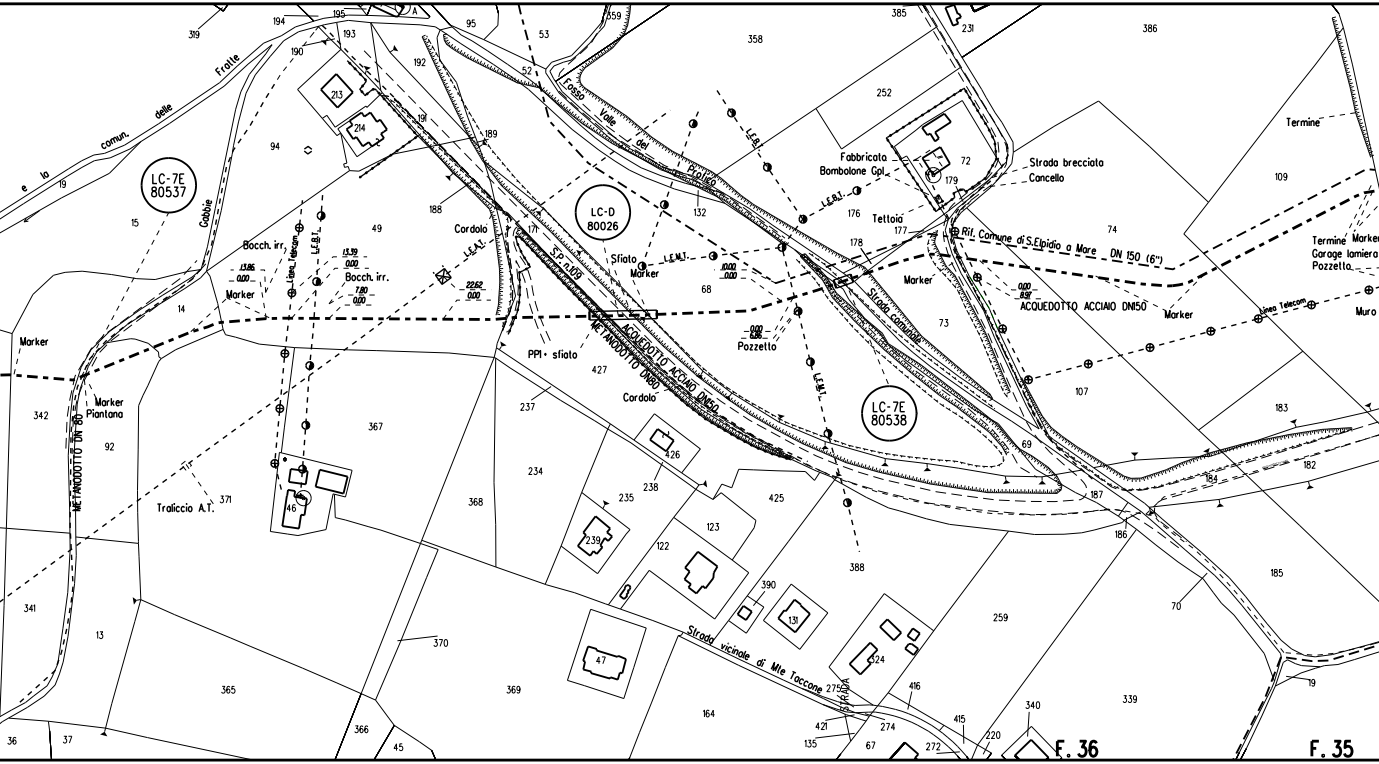
LC-7E
80537
LC-D
80026
LC-7E
80538
Fosso Valle del Prolico
S.P. n.109
ACQUEDOTTO ACCIAIO DN150
METANODOTTO DN80
METANODOTTO DN 80
Strada comunale
Strada comun. delle Fratte
Strada vicinale di M.te Taccone
Strada brecciata
Cancello
Fabbricato
Bombolone Gpl
Tettoia
Rif. Comune di S.Elpidio a Mare DN 150 (6")
ACQUEDOTTO ACCIAIO DN150
Marker
Marker
Marker
Marker
Marker
Marker Piantana
Bocch. irr.
Bocch. irr.
Linea Telecom
Linea Telecom
L.E.B.T.
L.E.M.T.
L.E.A.T.
L.E.B.T.
L.E.M.T.
Cordolo
Cordolo
Cordolo
Sfiato
PP1 - sfiato
Pozzetto
Traliccio A.T.
Gabbie
Termine
Termine Marker
Garage lamiera
Pozzetto
Muro
13.86
0.00
13.59
0.00
7.80
0.00
22.62
0.00
10.00
0.00
0.00
6.85
0.00
8.91
319
194
195
193
190
95
53
359
358
385
231
386
192
213
214
191
189
52
252
72
179
94
19
15
49
188
171
132
176
177
178
74
109
14
68
73
427
342
92
367
237
107
183
69
184
182
187
186
371
46
234
426
238
235
425
368
239
122
123
388
185
341
13
70
390
131
259
370
47
324
19
365
369
164
416
275
339
421
274
340
36
37
366
45
135
67
272
415
220
F. 36
F. 35

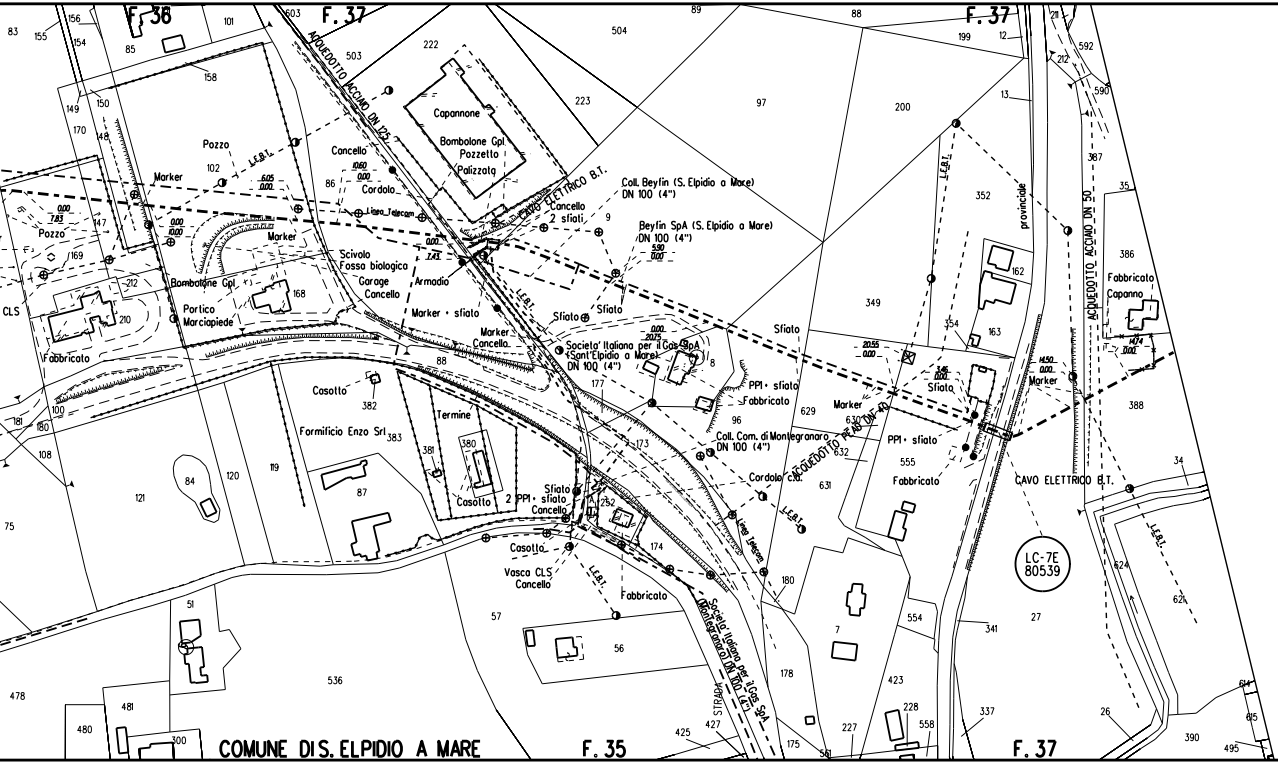
F. 38
F. 37
F. 37
ACQUEDOTTO ACCIAIO DN 125
CAVO ELETTRICO B.T.
Capannone
Bombolone Gpl
Pozzetto
Palizzata
Coll. Beyfin (S. Elpidio a Mare) DN 100 (4")
Beyfin SpA (S. Elpidio a Mare) DN 100 (4")
Cancello
2 sfiati
Cordolo
Linea Telecom
Pozzo
Marker
L.E.B.T.
Scivolo
Fosso biologico
Garage
Cancello
Armadio
Bombolone Gpl
Portico
Marciapiede
Pozzo
CLS
Fabbricato
Marker + sfiato
Sfiato
Sfiato
Marker
Cancello
Società Italiana per il Gas SpA (Sant'Elpidio a Mare) DN 100 (4")
PPI + sfiato
Fabbricato
Casotto
Formificio Enzo Srl
Termine
Casotto
2 PPI + sfiato
Cancello
Sfiato
Casotto
Vasca CLS
Cancello
Fabbricato
Coll. Com. di Montegranaro DN 100 (4")
Cordolo c.a.
ACQUEDOTTO PEAD DN 63
Linea Telecom
Società Italiana per il Gas SpA (Montegranaro) DN 100 (4")
STRADA
Marker
PPI + sfiato
Fabbricato
Sfiato
Marker
provinciale
ACQUEDOTTO ACCIAIO DN 50
Fabbricato
Capanno
CAVO ELETTRICO B.T.
LC-7E
80539
COMUNE DI S. ELPIDIO A MARE
F. 35
F. 37

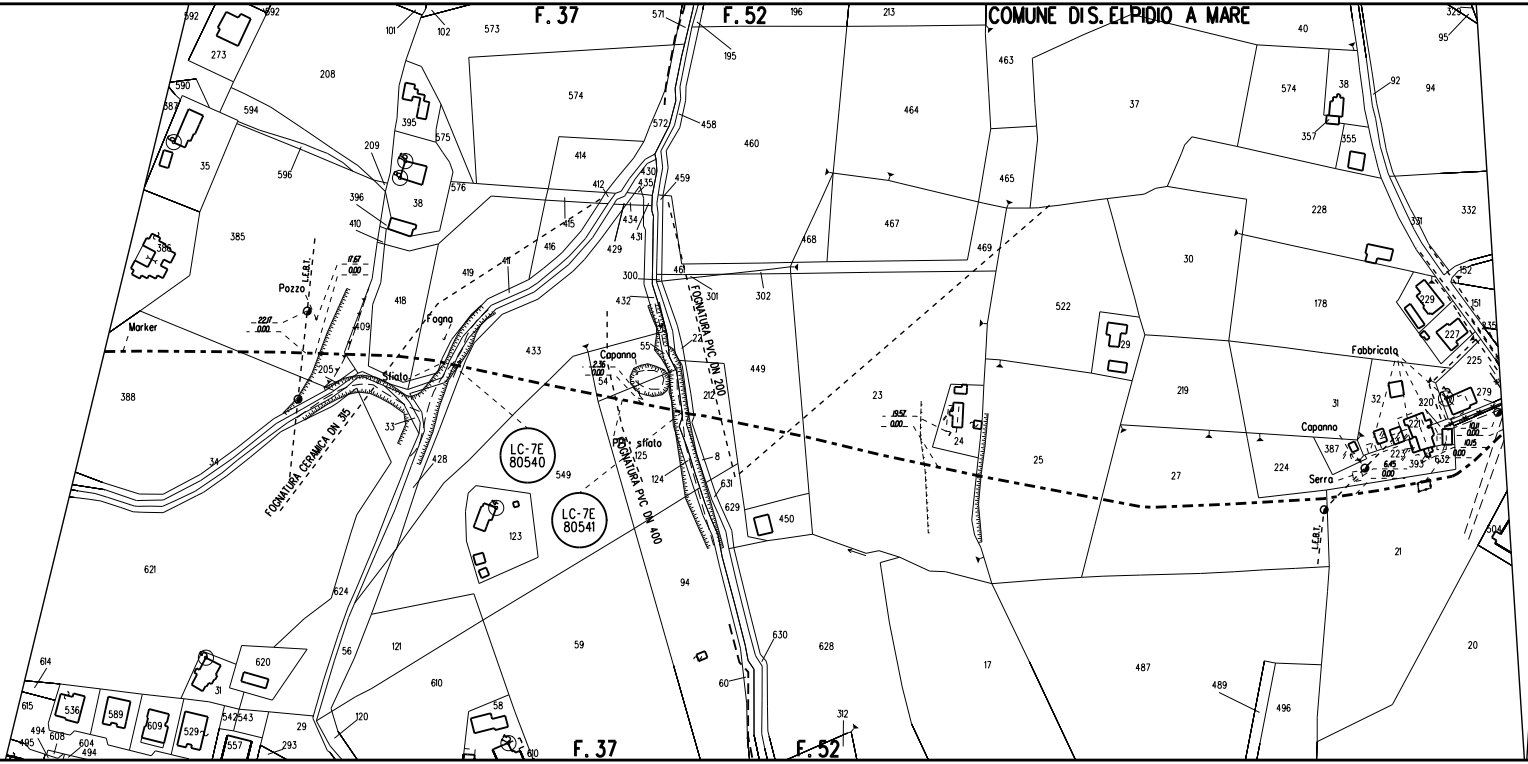
F. 37
F. 52
COMUNE DI S. ELPIDIO A MARE
FOGNATURA CERAMICA DN 315
FOGNATURA PVC DN 200
FOGNATURA PVC DN 400
LC-7E
80540
LC-7E
80541
Pozzo
Marker
Fogna
Sfiato
Capanno
PDI sfiato
Fabbricato
Capanno
Serra
L.E.B.T.
L.E.B.T.
L.E.B.T.
22.17
0.00
17.67
0.00
2.36
0.00
19.57
0.00
6.45
0.00
10.11
0.00
10.15
0.00
592
273
208
101
102
573
571
195
196
213
463
40
329
95
590
594
387
35
596
395
575
209
38
576
574
414
412
435
430
572
458
460
464
37
574
38
357
355
92
94
396
410
385
386
415
416
429
434
431
459
465
467
468
469
228
331
332
30
419
411
300
461
301
302
152
151
418
409
432
55
22
522
178
229
227
335
433
29
225
279
388
205
33
428
212
449
23
24
219
31
32
320
221
34
549
125
124
8
25
27
224
387
227
393
632
631
629
450
123
21
504
621
624
94
56
121
59
630
628
17
487
20
614
620
31
610
60
489
496
615
536
589
609
529
542
543
58
120
312
494
608
604
495
494
557
293
29
610

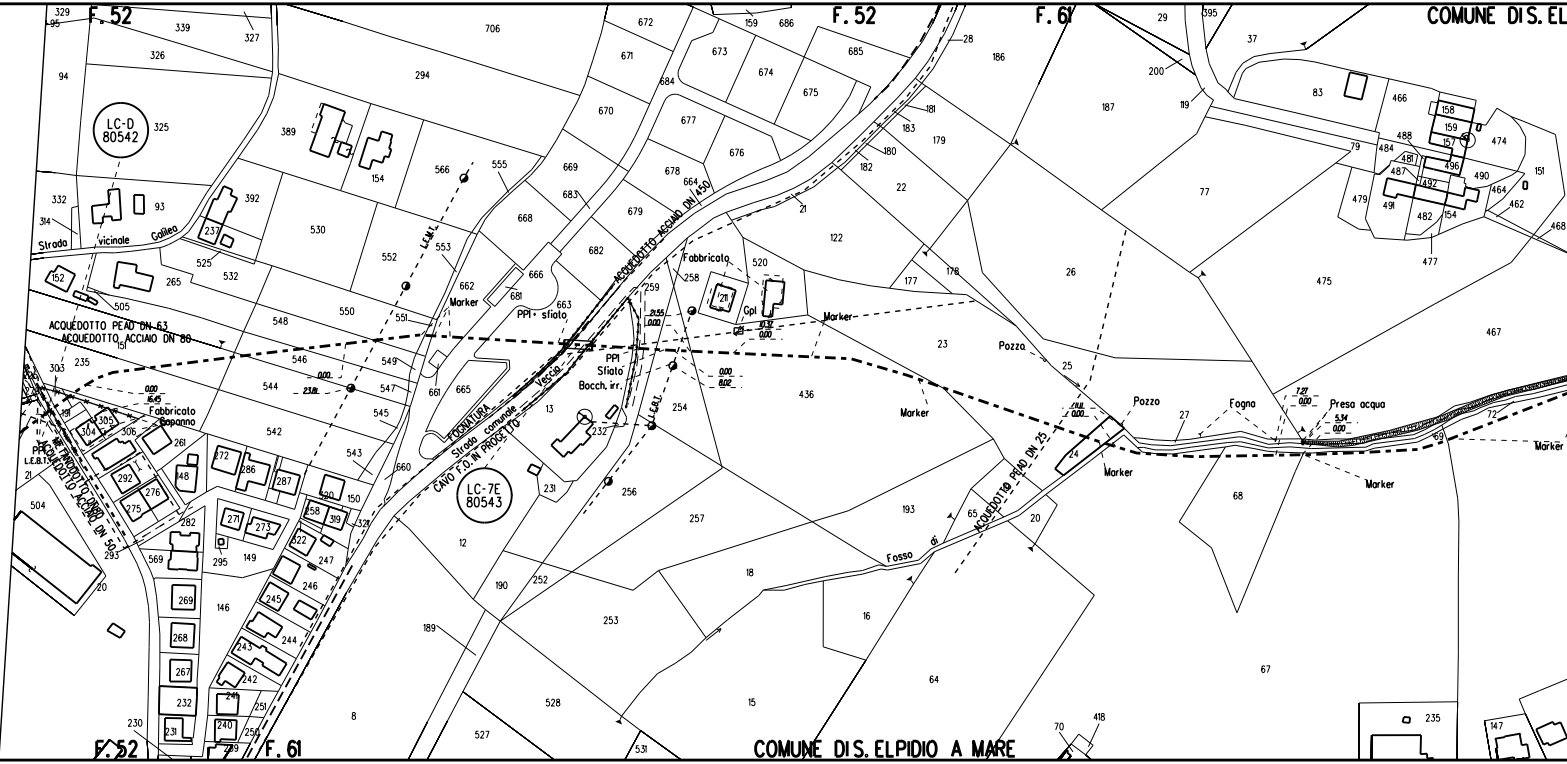
F. 52
F. 52
F. 61
F. 52
F. 61
COMUNE DI S. EL
COMUNE DI S. ELPIDIO A MARE
LC-D
80542
LC-7E
80543
Strada vicinale Galileo
ACQUEDOTTO PEAD DN 63
ACQUEDOTTO ACCIAIO DN 80
ACQUEDOTTO ACCIAIO DN 450
ACQUEDOTTO PEAD DN 25
ACQUEDOTTO ACCIAIO DN 50
FOGNATURA
Strada comunale Vecchia
CAVO F.O. IN PROGETTO
Fosso di
Fabbricato
Fabbricato Capanno
Gpl
PPI - sfiato
PPI Sfiato Bocch. irr.
PPI
L.E.B.T.
L.E.M.T.
Marker
Pozzo
Fogna
Presa acqua
0.00
2.55
7.27
5.34
10.12
0.00
6.02
23.81
15.45

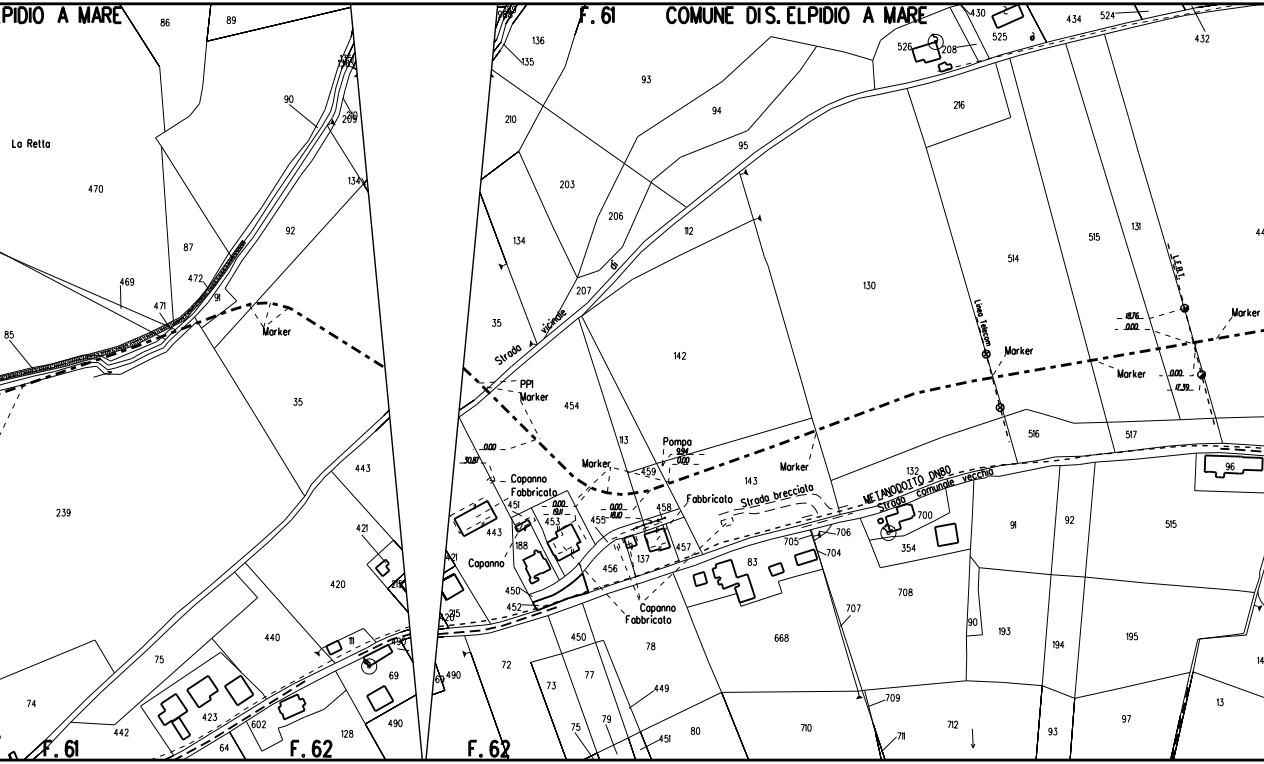

ELPIDIO A MARE
F. 61
COMUNE DI S. ELPIDIO A MARE
F. 61
F. 62
F. 62
La Retta
Marker
PPI
Marker
Marker
Pompa
Marker
Marker
Marker
Marker
Capanno
Fabbricato
Capanno
Fabbricato
Capanno
Fabbricato
Strada vicinale
Strada brecciata
METANODOTTO DN80
Strada comunale vecchia
Linea Telecom
L.E.B.T.
86
89
90
209
134
470
87
92
469
472
91
471
85
35
239
443
421
420
440
75
74
442
423
602
64
128
490
69
111
136
135
93
94
95
210
203
206
134
112
207
35
454
113
142
130
143
459
458
455
456
457
137
453
451
443
188
450
452
450
72
73
77
75
79
449
451
78
80
83
705
706
704
707
708
668
709
710
711
712
132
700
354
430
525
526
208
434
524
432
216
514
515
131
516
517
96
91
92
515
90
193
194
195
93
97
13

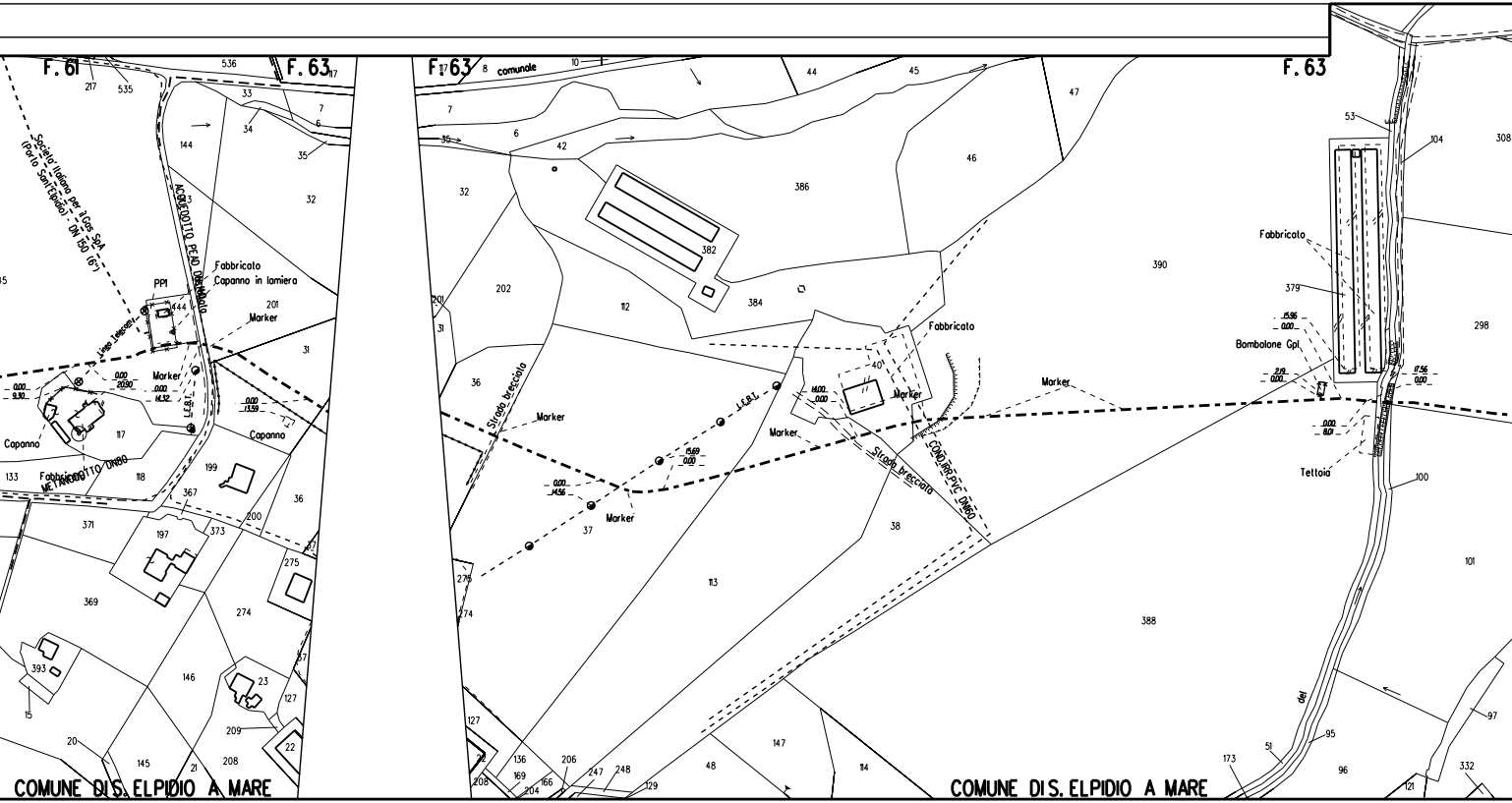

F. 61
F. 63
F. 63
F. 63
comunale
Società Italiana per il Gas SpA (Porto Sant'Elpidio) - DN 150 (6")
ACQUEDOTTO PEAD DN100
Fabbricato
Capanno in lamiera
PP1
Marker
Marker
Linea Telecom
Capanno
Capanno
Fabbricato
METANODOTTO DN80
L.F.B.T.
0.00
9.30
0.00
20.90
0.00
14.12
0.00
13.59
Strada brecciata
Marker
Marker
Marker
Marker
Marker
0.00
14.56
15.69
0.00
14.00
0.00
L.F.B.T.
Fabbricato
Strada brecciata
CONDOTTA PVC DN160
Fabbricato
Bombolone Gpl
Tettoia
15.96
0.00
2.19
0.00
0.00
8.01
17.56
0.00
del
536
217
535
117
33
34
35
6
7
144
32
13
201
444
31
117
118
133
371
197
367
373
199
200
36
369
274
275
393
15
146
23
209
127
22
20
145
21
208
8
10
7
6
35
42
32
201
202
112
31
36
37
113
386
382
384
40
44
45
46
47
390
53
104
308
379
298
100
101
388
38
275
274
127
208
136
169
166
206
247
248
204
129
48
147
114
173
51
95
96
332
121
97
COMUNE DI S. ELPIDIO A MARE
COMUNE DI S. ELPIDIO A MARE

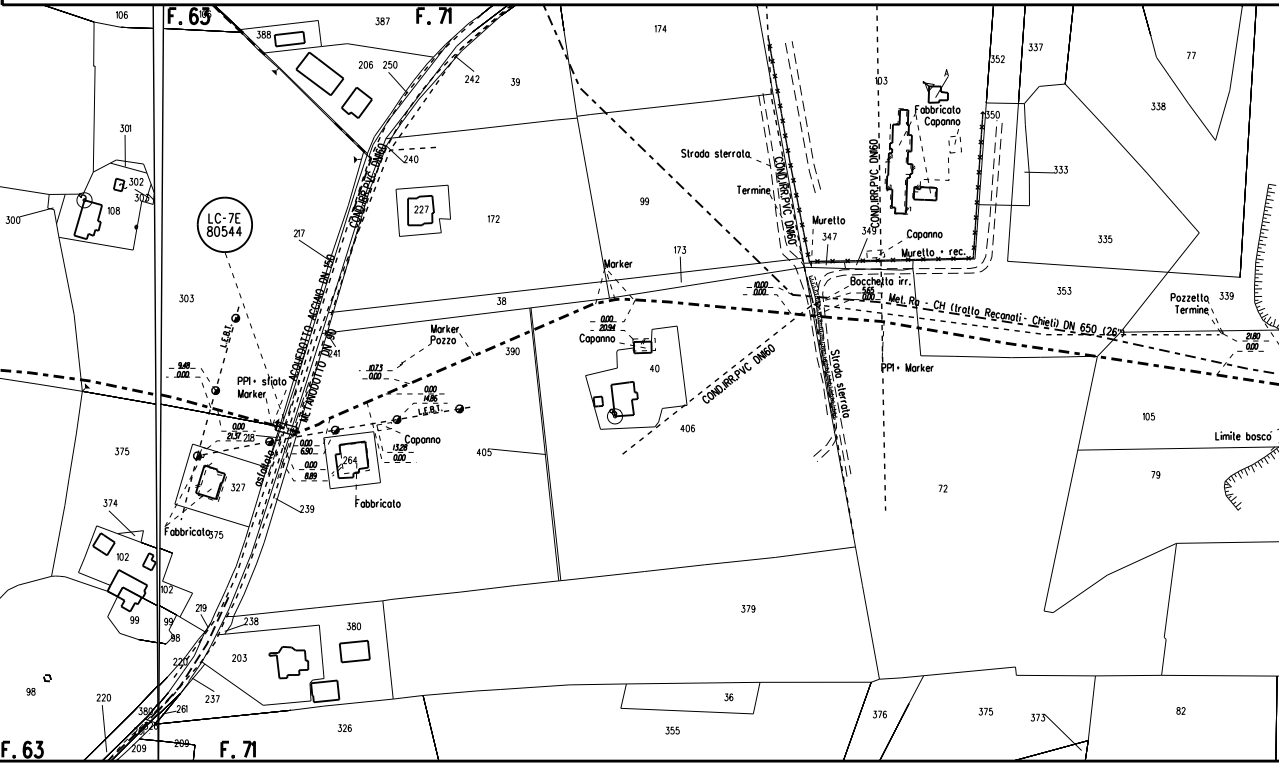
F. 63
F. 71
LC-7E
80544
ACQUEDOTTO ACCIAIO DN 150
METANODOTTO DN 80
COND.IRR.PVC DN60
COND.IRR.PVC DN60
COND.IRR.PVC DN60
COND.IRR.PVC DN60
Met. Ra - CH (tratto Recanati - Chieti) DN 650 (26")
Strada sterrata
Strada sterrata
Termine
Muretto
Muretto + rec.
Fabbricato
Capanno
Capanno
Bocchetta irr.
Marker
Marker
Pozzo
PPI + sfiato
Marker
PPI + Marker
L.E.B.T.
L.E.B.T.
Capanno
Capanno
Fabbricato
Fabbricato
asfaltata
Pozzetto
Termine
Limite bosco
9.48
0.00
10.73
0.00
0.00
14.86
0.00
21.37
0.00
6.90
0.00
8.89
13.28
0.00
0.00
20.94
10.00
0.00
5.65
0.00
21.80
0.00
106
106
387
388
206
250
242
39
174
103
352
337
77
338
350
333
335
301
302
303
108
300
227
172
99
240
217
303
38
173
347
349
353
339
390
40
41
241
406
405
105
79
72
375
327
218
264
239
374
375
102
102
99
99
98
98
219
238
380
379
203
220
220
237
380
261
209
209
326
36
355
376
375
373
82

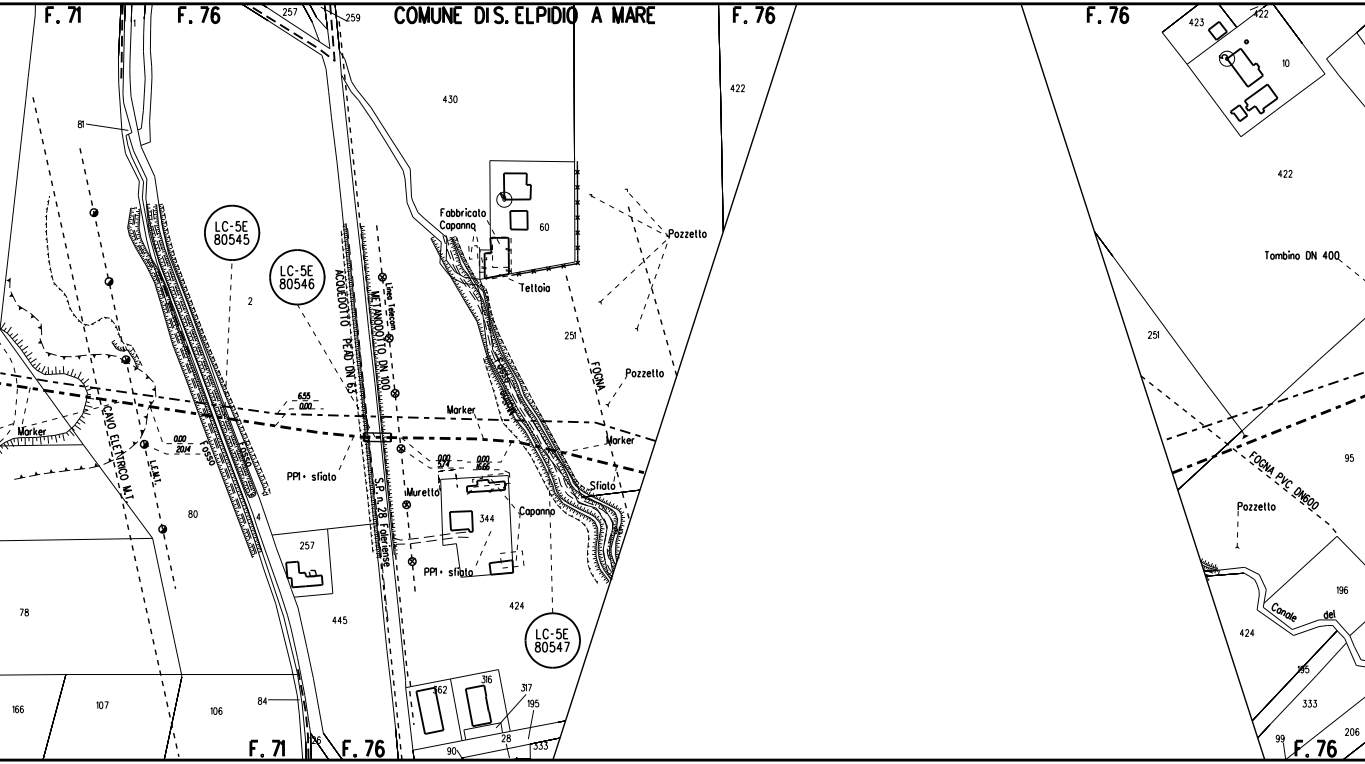
F. 71
F. 76
COMUNE DI S. ELPIDIO A MARE
F. 76
F. 76
257
259
1
81
430
422
423
422
10
422
Fabbricato
Capanno
60
Tettoia
Pozzetto
LC-5E 80545
LC-5E 80546
2
ACQUEDOTTO PEAD DN 63
METANODOTTO DN 100
Linea Telecom
251
FOGNA
Pozzetto
6.55
0.00
Marker
Marker
Marker
0.00
20.14
Fosso
Fosso
CAVO ELETTRICO M.T.
L.E.M.T.
PPI + sfiato
0.00
5.74
0.00
16.66
Muretto
Sfiato
344
Capanno
PPI + sfiato
S.P. n. 28 Faleriense
80
4
257
78
445
424
LC-5E 80547
Tombino DN 400
251
95
FOGNA PVC DN800
Pozzetto
196
Canale del
424
195
333
206
99
166
107
106
84
362
316
317
195
28
333
90
126
F. 71
F. 76
F. 76

LOTTO 1 LOTTO 2

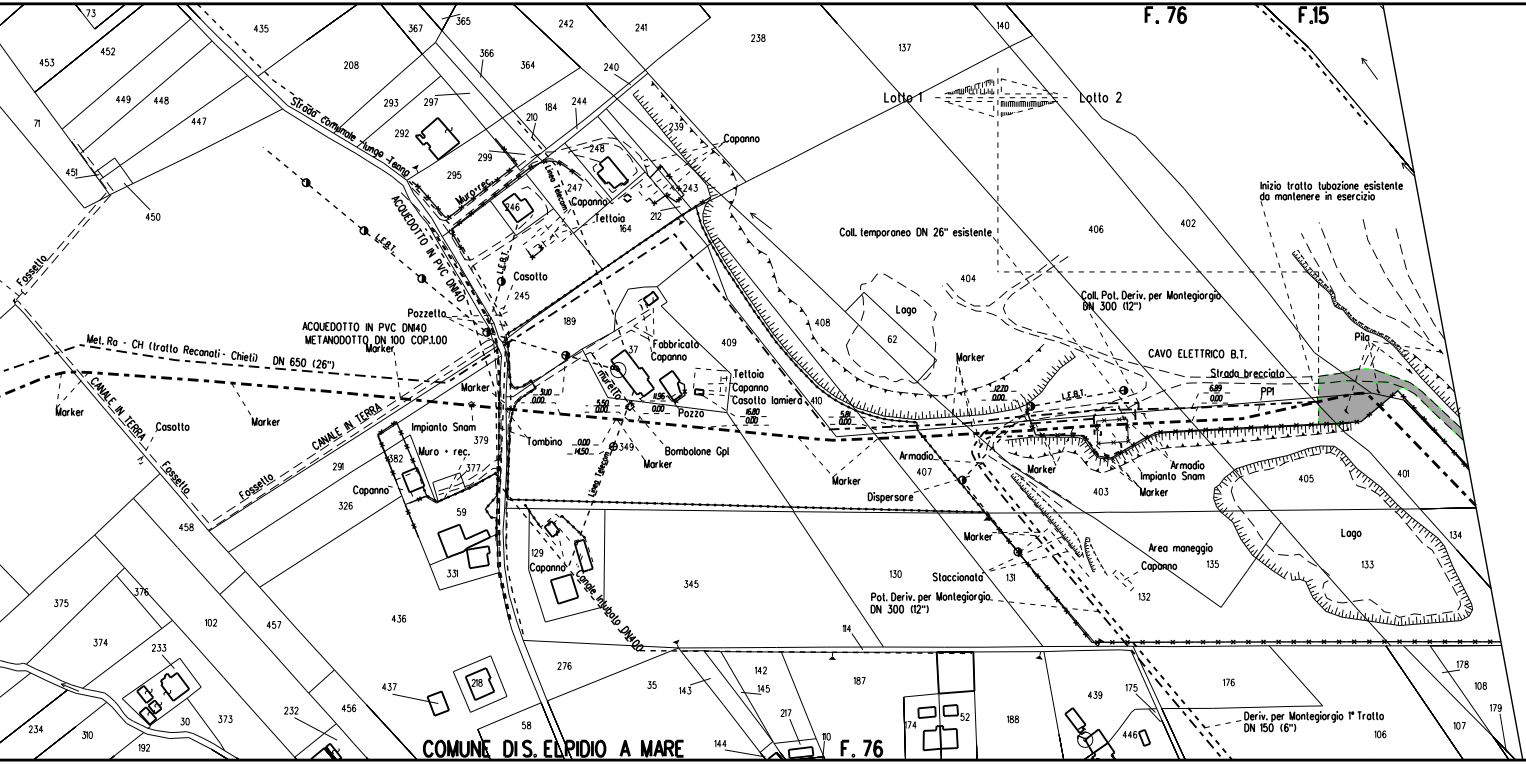
F. 76
F.15
Lotto 1
Lotto 2
Strada comunale lungo Tenna
ACQUEDOTTO IN PVC DN140
L.E.B.T.
Muro+rec.
Linea Telecom
Casotto
Capanno
Tettoia
Pozzetto
ACQUEDOTTO IN PVC DN140
METANODOTTO DN 100 COP.1.00
Met. Ra - CH (tratto Recanati - Chieti) DN 650 (26")
Fossetto
CANALE IN TERRA
Marker
Impianto Snam
Muro + rec.
Tombino
Bombolone Gpl
Fabbricato
Capanno
murello
Pozzo
Tettoia
Capanno
Casotto lamiera
Coll. temporaneo DN 26" esistente
Lago
Coll. Pot. Deriv. per Montegiorgio
DN 300 (12")
CAVO ELETTRICO B.T.
Strada brecciata
PP1
Pila
Inizio tratto tubazione esistente
da mantenere in esercizio
Armadio
Dispersore
Armadio
Impianto Snam
Area maneggio
Staccionata
Pot. Deriv. per Montegiorgio.
DN 300 (12")
Canale intubato DN400
Deriv. per Montegiorgio 1° Tratto
DN 150 (6")
COMUNE DI S. ELPIDIO A MARE
F. 76
3.10
0.00
5.50
0.00
11.96
0.00
16.80
0.00
0.00
14.50
5.81
0.00
12.70
0.00
6.89
0.00
73 435 367 365 242 241 238 137 140
453 452 208 366 364 240
449 448 293 297 184 244 210 239
71 447 292 299 248 243
451 295 246 247 212 164
450 245 189 406 402 404 62 408 409 37
379 382 377 291 326 59 410 407 403 405 401
458 331 129 345 130 131 135 132 133 134
375 376 102 457 436 114
374 233 437 218 276 35 143 142 145 187 188 439 175 176 178 108
234 310 192 30 373 232 456 58 144 217 110 174 52 446 106 107 179 349

PN (VEDI DIS. LC-D-80024)

Tratto di tubazione esistente da mantenere in esercizio

L=524 m

L=12241.05 m DN 650 (26") Sp.11.13 mm (LOTTO 2)

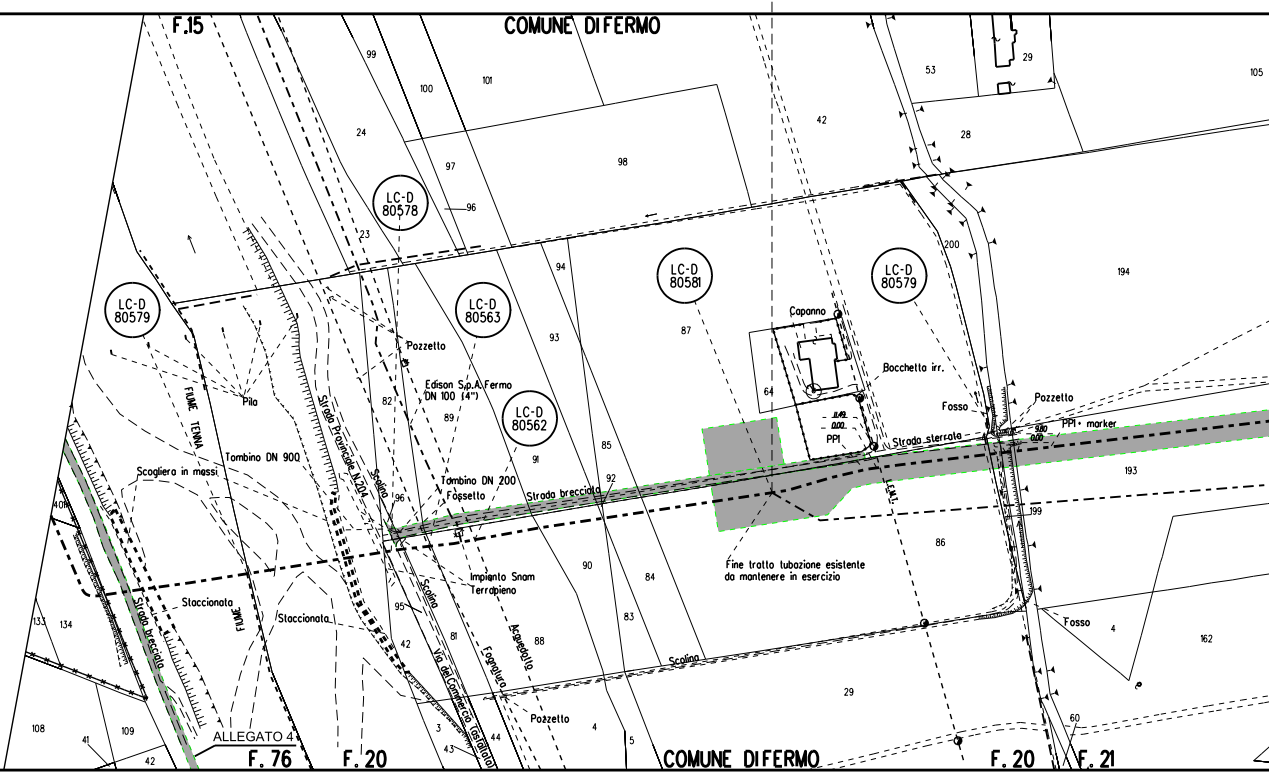
F.15
COMUNE DI FERMO
LC-D 80578
LC-D 80579
LC-D 80563
LC-D 80581
LC-D 80579
LC-D 80562
Pozzetto
Edison S.p.A. Fermo DN 100 (4")
Pila
FIUME TENNA
Strada Provinciale N.204
Scalina
Tombino DN 900
Scogliera in massi
Tombino DN 200
Fossello
Strada brecciata
Impianto Snam Terrapieno
Staccionata
Staccionata
FIUME
Strada brecciata
Scalina
Via del Commercio (asfaltata)
Fognatura
Acquedotto
Pozzetto
Scalina
Capanno
Bocchetta irr.
Fosso
Pozzetto
PP1 + marker
11.49
0.00
PP1
9.80
0.00
Strada sterrata
E.N.T.
Fine tratto tubazione esistente da mantenere in esercizio
Fosso
ALLEGATO 4
F. 76
F. 20
COMUNE DI FERMO
F. 20
F. 21
99
100
101
24
97
98
96
23
94
93
87
82
89
85
91
92
96
90
84
83
95
81
42
88
3
43
44
4
5
29
40
133
134
108
109
41
42
53
29
105
42
28
200
194
64
193
199
86
4
162
60

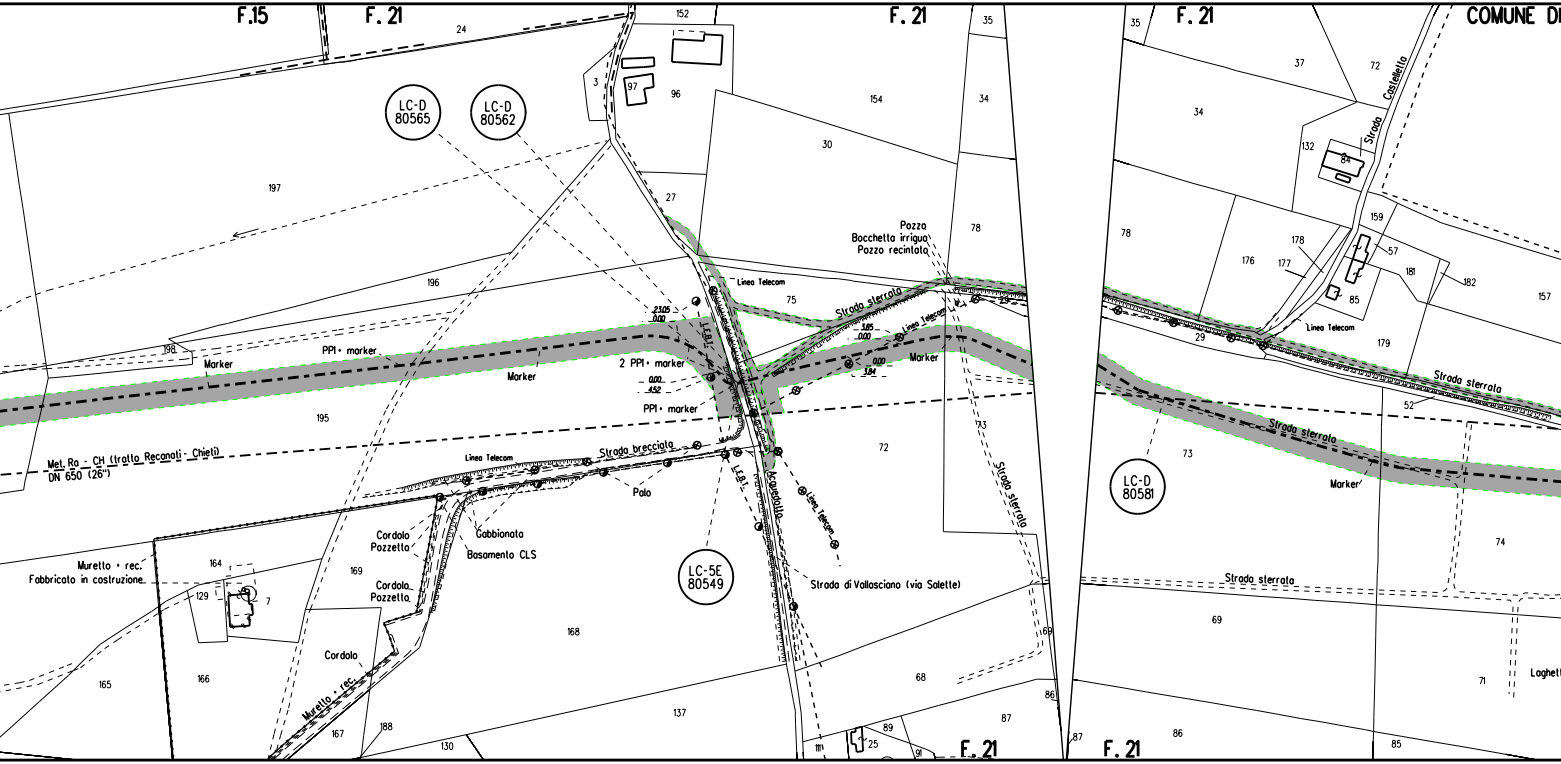
F.15
F. 21
24
152
F. 21
35
35
F. 21
COMUNE DI
3
97
96
154
34
37
72
34
Strada Castelletta
132
84
LC-D
80565
LC-D
80562
30
197
27
159
178
177
176
57
181
182
157
Pozzo
Bocchetta irrigua
Pozzo recintato
78
78
85
196
Linea Telecom
75
Strada sterrata
Linea Telecom
29
Linea Telecom
179
2305
0.00
3.85
0.00
L.E.B.T.
198
PPI + marker
Marker
Marker
2 PPI + marker
0.00
4.52
0.00
3.84
Marker
Strada sterrata
PPI + marker
52
195
72
73
Strada sterrata
73
Met. Ra - CH (tratto Recanati - Chieti)
DN 650 (26")
Linea Telecom
Strada brecciata
L.E.B.T.
Acquedotto
Linea Telecom
LC-D
80581
Marker
Palo
Cordolo
Pozzetto
Gabbionata
Basamento CLS
Muretto + rec.
Fabbricato in costruzione
164
169
129
7
Cordolo
Pozzetto
LC-5E
80549
Strada di Vallasciano (via Salette)
Strada sterrata
74
168
69
69
Cordolo
165
166
68
71
Laghett
Muretto + rec.
137
87
86
167
188
89
87
86
130
111
25
91
F. 21
F. 21
85

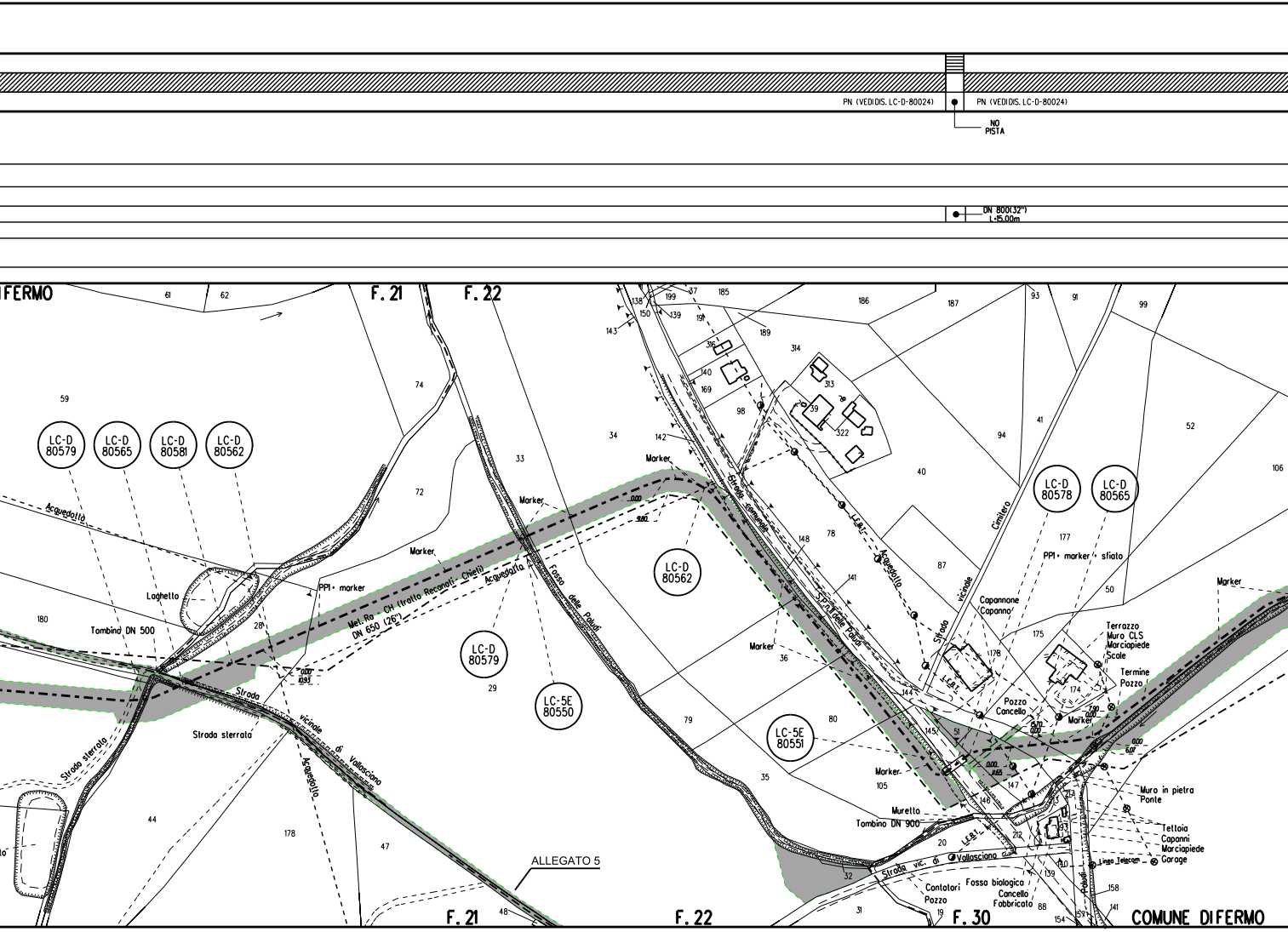
PN (VEDIDIS. LC-D-80024)
PN (VEDIDIS. LC-D-80024)
NO PISTA
DN 800(32")
L=15,00m
IFERMO
F. 21
F. 22
F. 21
F. 22
F. 30
COMUNE DIFERMO
LC-D 80579
LC-D 80565
LC-D 80581
LC-D 80562
LC-D 80562
LC-D 80579
LC-5E 80550
LC-5E 80551
LC-D 80578
LC-D 80565
Acquedotto
PPI • marker
Laghetto
Tombino DN 500
Marker
Met. Ra - CH (tratto Recanati - Chieti) DN 650 (26")
Acquedotto
Marker
Fosso delle Paludi
Strada vicinale di Vallasciano
Strada sterrata
Strada sterrata
Acquedotto
ALLEGATO 5
Strada comunale
S.P. delle Paludi
L.E.B.T.
Acquedotto
Strada vicinale
Cimitero
PPI • marker • sfiato
Capannone
Capanni
Terrazzo
Muro CLS
Marciapiede
Scale
Termine
Pozzo
Pozzo
Cancello
Marker
Marker
Marker
Marker
Marker
Muretto
Tombino DN 900
Strada vic. di Vallasciano
Contatori
Pozzo
Fossa biologica
Cancello
Fabbricato
Muro in pietra
Ponte
Tettoia
Capanni
Marciapiede
Garage
Linea Telecom
Paludi
61
62
59
74
72
180
28
44
178
47
48
33
34
29
79
35
32
31
19
20
138
150
199
37
185
139
19
143
316
140
169
189
314
98
142
313
39
322
186
187
93
91
99
94
41
52
106
40
148
78
141
87
36
80
105
177
50
175
178
174
144
145
51
146
147
212
139
88
154
158
141
0,00
9,80
0,00
10,93
0,00
6,07
0,00
11,65
15,70
0,00
7,90
0,00

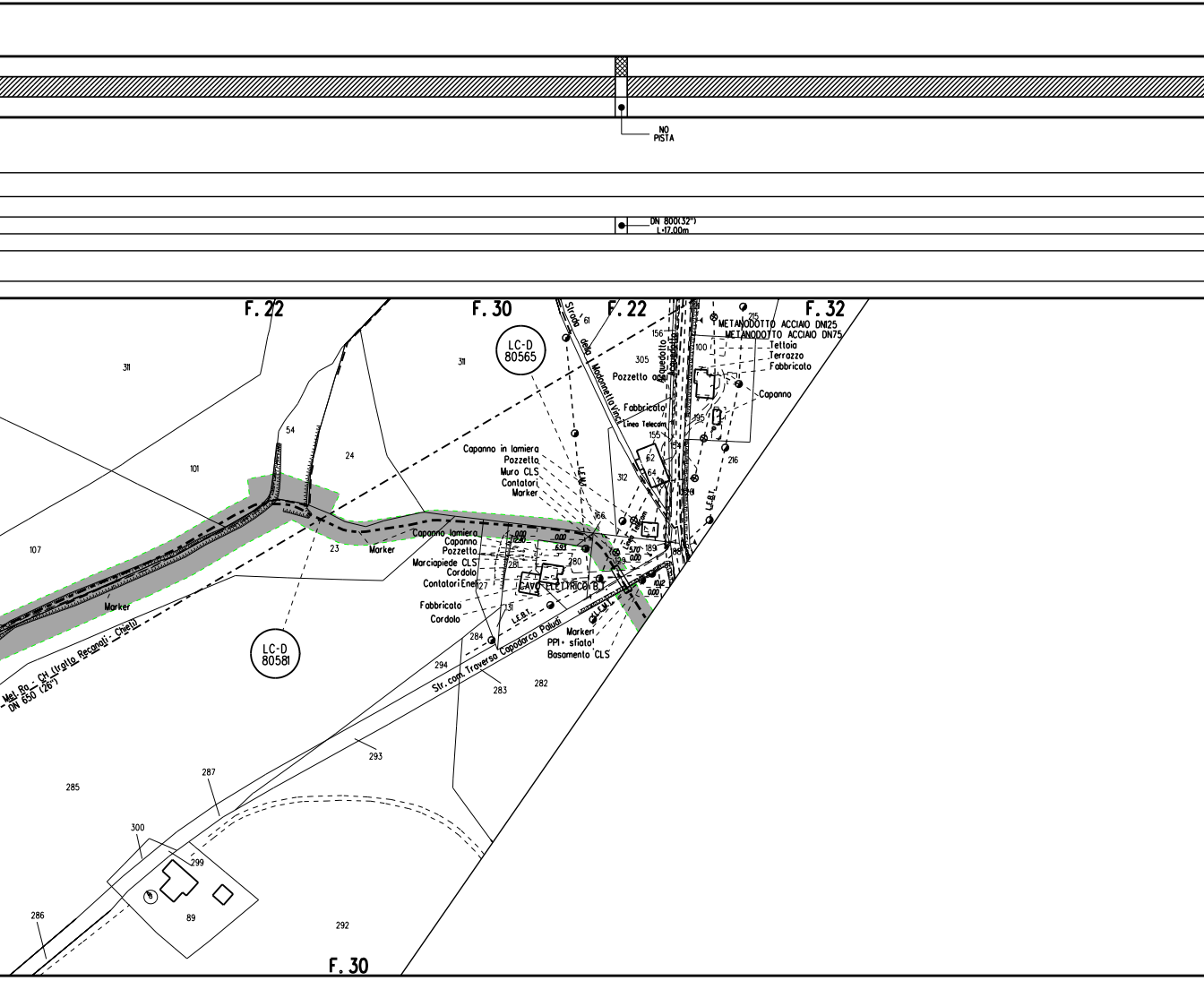
NO PISTA
DN 800(32")
L=17.00m
F. 22
F. 30
F. 22
F. 32
F. 30
LC-D
80565
LC-D
80581
Strada della Madonnetta Vinci
METANODOTTO ACCIAIO DN125
METANODOTTO ACCIAIO DN75
Tettoia
Terrazzo
Fabbricato
Capanno
Pozzetto acq
Acquedotto
Acquedotto
Fabbricato
Linea Telecom
Capanno in lamiera
Pozzetto
Muro CLS
Contatori
Marker
L.E.M.T.
Linea Telecom
L.E.B.T.
Capanno lamiera
Capanno
Pozzetto
Marciapiede CLS
Cordolo
Contatori Enel
CAVO ELETTRICO B.T.
Fabbricato
Cordolo
L.E.B.T.
L.E.M.T.
Marker
PP1 + sfiato
Basamento CLS
Marker
Marker
Met. Ra - CH (tratto Recanati - Chieti)
DN 650 (26")
Str. com. Traversa Capodarco Paludi
0.00
12.10
0.00
6.93
5.70
0.00
10.12
0.00
311
311
54
24
101
107
23
61
156
305
100
215
195
155
62
64
312
216
166
189
88
129
280
281
127
131
284
294
283
282
293
285
287
300
299
89
286
292

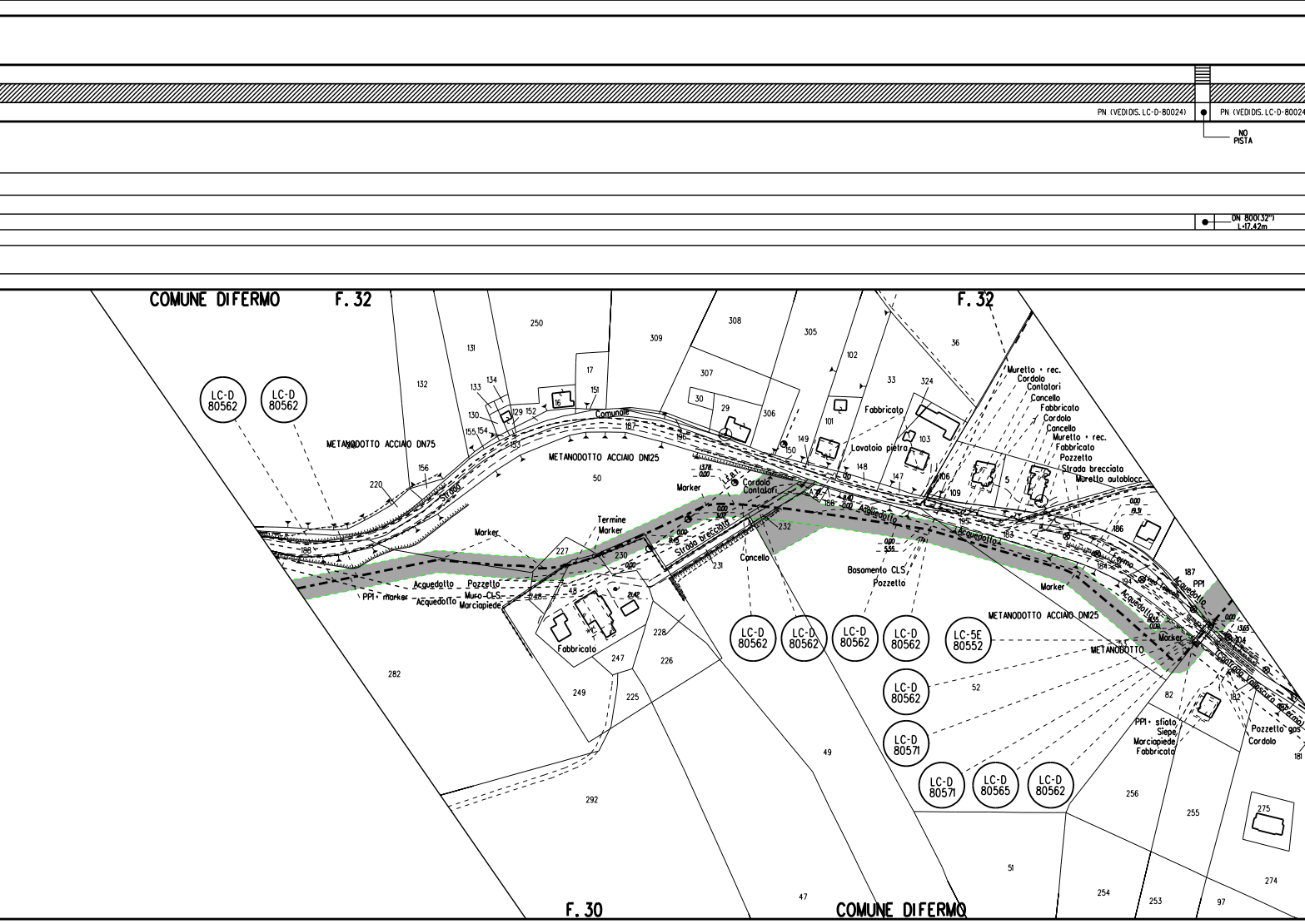

PN (VEDI DIS. LC-D-80024)
PN (VEDI DIS. LC-D-80024
NO PISTA
DN 800(32")
L=17,42m
COMUNE DI FERMO
F. 32
F. 32
F. 30
COMUNE DI FERMO
LC-D 80562
LC-D 80562
METANODOTTO ACCIAIO DN75
METANODOTTO ACCIAIO DN125
METANODOTTO ACCIAIO DN125
METANODOTTO
Strada Comunale
Marker
Termine Marker
Acquedotto
Pozzetto
PPI + marker
Acquedotto
Muro CLS
Marciapiede
Fabbricato
Strada brecciata
Cordolo
Contatori
Cancello
Basamento CLS
Pozzetto
Lavatoio pietra
Fabbricato
Muretto + rec.
Cordolo
Contatori
Cancello
Fabbricato
Cordolo
Cancello
Muretto + rec.
Fabbricato
Pozzetto
Strada brecciata
Muretto autobloc.
PPI
Marker
PPI + sfiato
Siepe
Marciapiede
Fabbricato
Pozzetto gas
Cordolo
LC-D 80562
LC-D 80562
LC-D 80562
LC-D 80562
LC-5E 80552
LC-D 80562
LC-D 80571
LC-D 80571
LC-D 80565
LC-D 80562
250
131
132
133
134
130
129
152
155
154
153
17
151
16
309
308
307
30
29
306
305
102
33
324
36
101
103
149
150
148
147
106
109
5
186
195
194
184
186
187
204
181
182
82
52
156
220
188
50
227
230
231
232
228
226
247
249
225
282
292
49
51
47
256
255
275
274
254
253
97
181

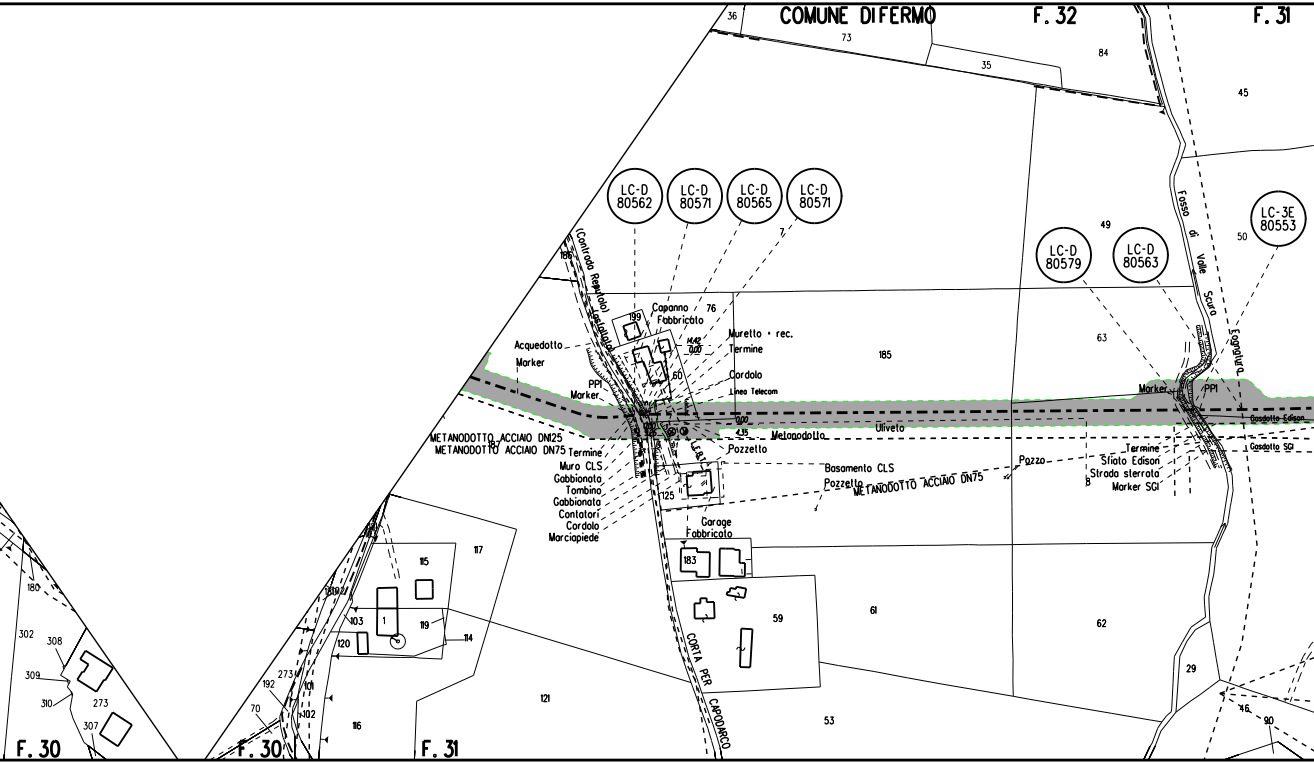

COMUNE DI FERMO
F. 32
F. 31
F. 30
F. 30
F. 31
LC-D 80562
LC-D 80571
LC-D 80565
LC-D 80571
LC-D 80579
LC-D 80563
LC-3E 80553
(Contrada Reputolo)
Fosso di Valle Scuro
Fognatura
Capanno
Fabbricato
Muretto + rec.
Termine
Cordolo
Linea Telecom
Acquedotto
Marker
PP1
Marker
METANODOTTO ACCIAIO DN125
METANODOTTO ACCIAIO DN75
Termine
Muro CLS
Gabbionata
Tombino
Gabbionata
Contatori
Cordolo
Marciapiede
Pozzetto
Metanodotto
Uliveto
Basamento CLS
Pozzetto
METANODOTTO ACCIAIO DN75
Garage
Fabbricato
Pozzo
Marker
PP1
Gasdotto Edison
Gasdotto SGI
Termine
Sfiato Edison
Strada sterrata
Marker SGI
CORTA PER CAPODARCO
14,42
0,00
0,00
4,35
36
73
35
84
45
49
50
63
185
76
199
60
186
187
125
183
59
61
62
29
46
90
53
121
116
117
115
119
114
103
120
1
101
102
192
273
70
180
302
308
309
310
273
307
7
8

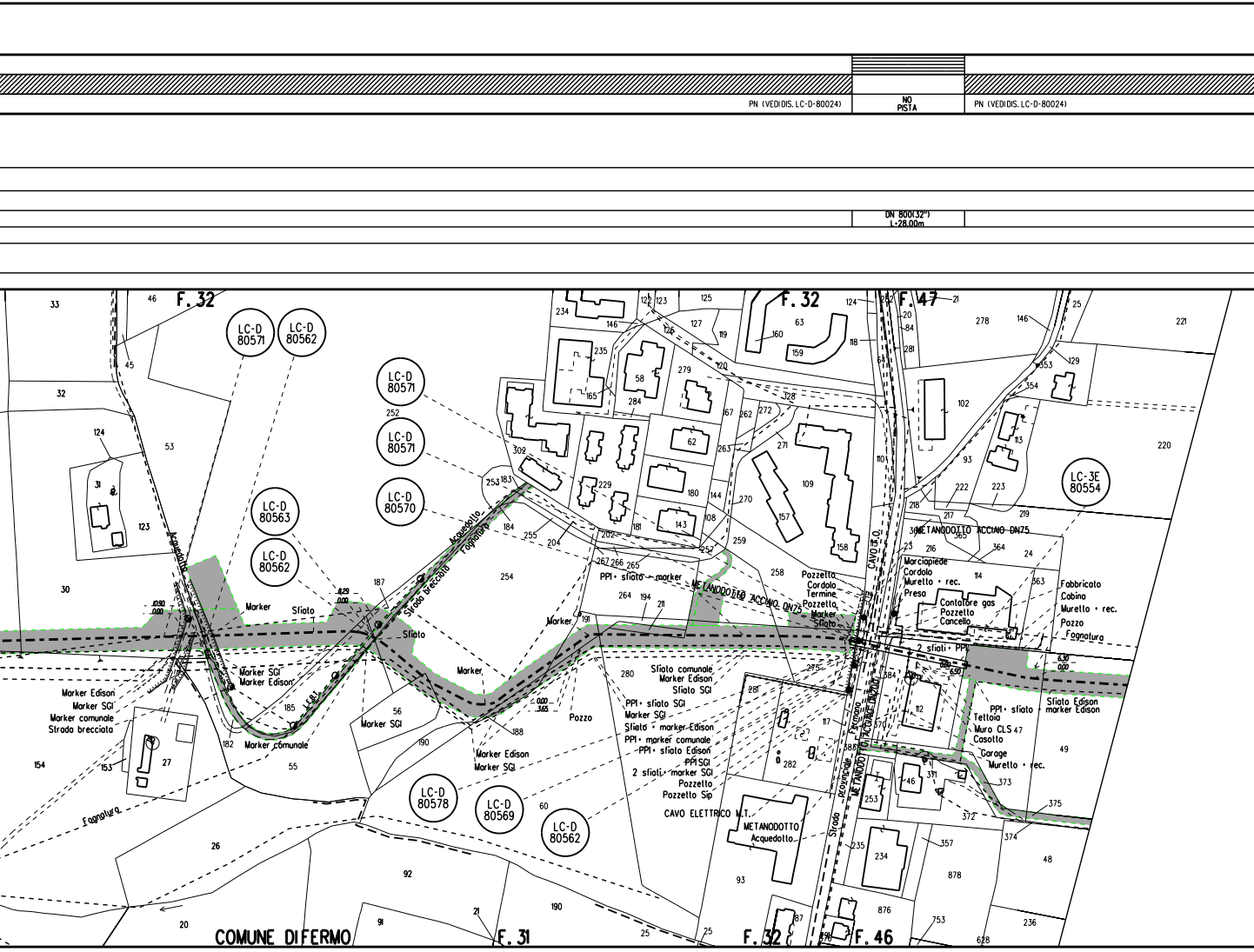
PN (VEDIDIS. LC-D-80024)
NO PISTA
PN (VEDIDIS. LC-D-80024)
DN 800(32")
L=28.00m
F. 32
F. 32
F. 47
F. 31
F. 32
F. 46
LC-D 80571
LC-D 80562
LC-D 80571
LC-D 80571
LC-D 80570
LC-D 80563
LC-D 80562
LC-D 80578
LC-D 80569
LC-D 80562
LC-3E 80554
Acquedotto
Strada brecciata
Fognatura
Marker
Sfiato
Marker SGI
Marker Edison
Marker comunale
Strada brecciata
Marker comunale
Marker SGI
Marker Edison
Marker SGI
Pozzo
PPI + sfiato + marker
METANODOTTO ACCIAIO DN75
Sfiato comunale
Marker Edison
Sfiato SGI
PPI + sfiato SGI
Marker SGI
Sfiato + marker Edison
PPI + marker comunale
PPI + sfiato Edison
PPI SGI
2 sfiati + marker SGI
Pozzetto
Pozzetto Sip
CAVO ELETTRICO M.T.
METANODOTTO
Acquedotto
Pozzetto
Cordolo
Termine
Pozzetto
Marker
Sfiato
CAVO T.D.
METANODOTTO ACCIAIO DN75
Marciapiede
Cordolo
Muretto + rec.
Presa
Contatore gas
Pozzetto
Cancello
Fabbricato
Cabina
Muretto + rec.
Pozzo
Fognatura
2 sfiati + PPI
PPI + sfiato + marker Edison
Sfiato Edison
Tettoia
Muro CLS 47
Casotto
Garage
Muretto + rec.
Strada provinciale Fermana
METANODOTTO ACCIAIO DN100
COMUNE DI FERMO
Fognatura
10.90
0.00
8.29
0.00
0.00
3.65
6.30
0.00
6.50

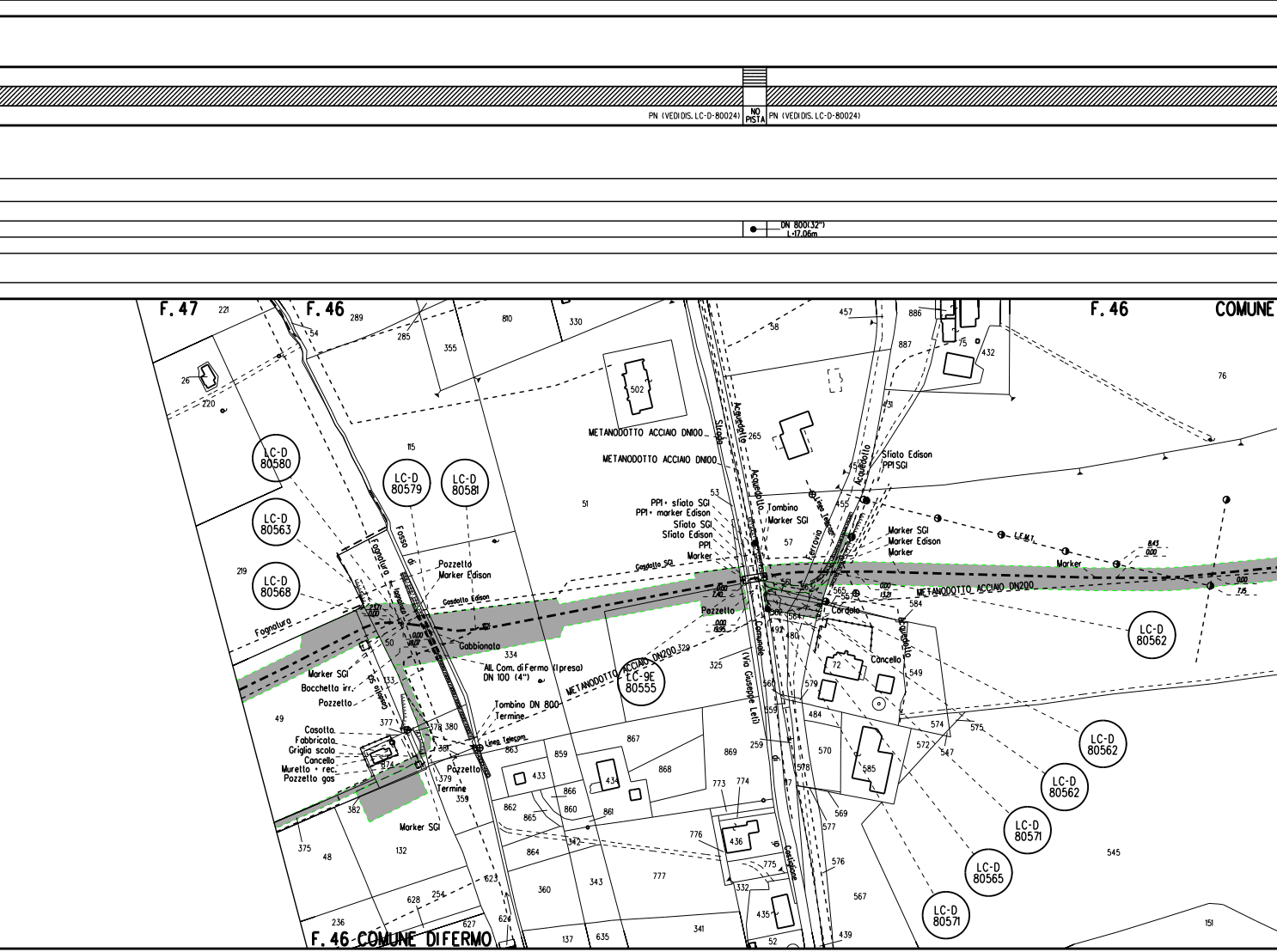
PN (VEDI DIS. LC-D-80024)
NO PISTA
PN (VEDI DIS. LC-D-80024)
DN 800(32")
L=17.06m
F. 47
F. 46
F. 46
COMUNE
F. 46 COMUNE DI FERMO
LC-D 80580
LC-D 80563
LC-D 80568
LC-D 80579
LC-D 80581
LC-9E 80555
LC-D 80562
LC-D 80562
LC-D 80562
LC-D 80571
LC-D 80565
LC-D 80571
METANODOTTO ACCIAIO DN100
METANODOTTO ACCIAIO DN100
METANODOTTO ACCIAIO DN200
METANODOTTO ACCIAIO DN200
PP1 • sfiato SGI
PP1 • marker Edison
Sfiato SGI
Sfiato Edison
PP1
Marker
Gasdotto SGI
Gasdotto Edison
Gasdotto
Pozzetto
Marker Edison
Fognatura
Fognatura
Fognatura
Fosso di
Gabbionata
All. Com. di Fermo (Ipresa)
DN 100 (4")
Marker SGI
Bocchetta irr.
Pozzetto
Casotto
Fabbricato
Griglia scolo
Cancello
Muretto • rec.
Pozzetto gas
Tombino DN 800
Termine
Linea Telecom
Pozzetto
Termine
Marker SGI
Strada Comunale (Via Giuseppe Leti)
Acquedotto
Acquedotto
Tombino
Marker SGI
Linea Telecom
Ferrovia
Acquedotto
Sfiato Edison
PP1 SGI
Marker SGI
Marker Edison
Marker
L.E.M.T.
Marker
Cordolo
Cancello
Acquedotto
Strada Comunale di Castiglione
2.71 0.00
0.00 18.07
0.00 2.40
0.00 19.95
0.00 13.21
8.43 0.00
0.00 7.15
221
289
285
54
26
220
355
810
330
502
58
457
886
887
75
432
76
431
265
115
51
53
219
50
334
133
49
377
378
380
381
874
379
359
382
375
48
132
57
455
561
565
557
584
562
564
492
480
72
549
325
329
560
579
559
484
574
575
572
547
867
863
859
433
434
866
860
861
862
865
868
869
259
570
773
774
578
585
17
569
577
776
436
775
332
342
864
360
343
777
623
628
254
236
627
624
137
635
341
435
52
439
576
567
545
151

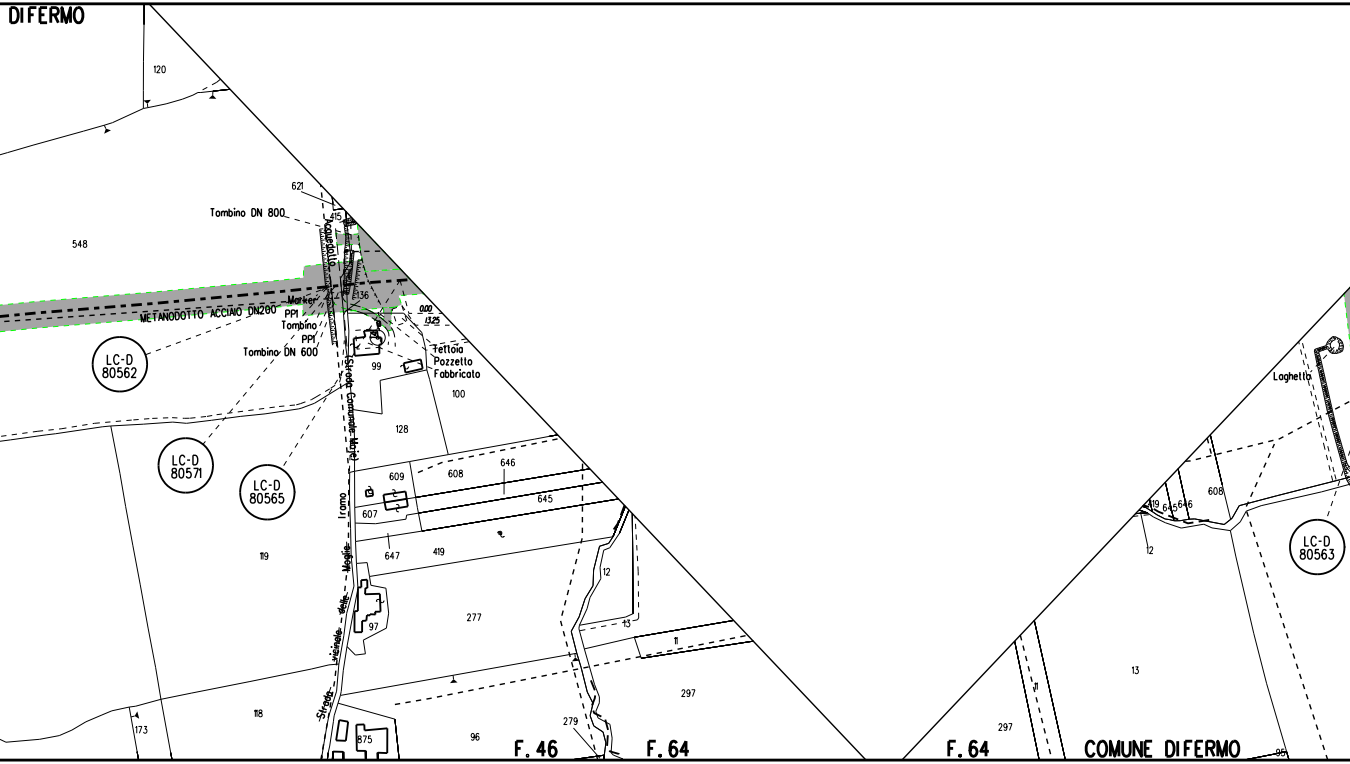
DIFERMO
120
621
Tombino DN 800
415
Acquedotto
548
136
0.00
13.25
METANODOTTO ACCIAIO DN200
Marker
PP1
Tombino
PP1
Tombino DN 600
Tettoia
Pozzetto
Fabbricato
99
100
LC-D 80562
Strada Comunale Moie
128
LC-D 80571
LC-D 80565
609
608
646
645
607
Tramo
647
419
119
Moglie
delle
vicinale
Strada
97
277
12
13
11
118
173
297
279
875
96
F. 46
F. 64
Laghetto
608
19
645
646
12
LC-D 80563
13
297
11
F. 64
COMUNE DIFERMO
95

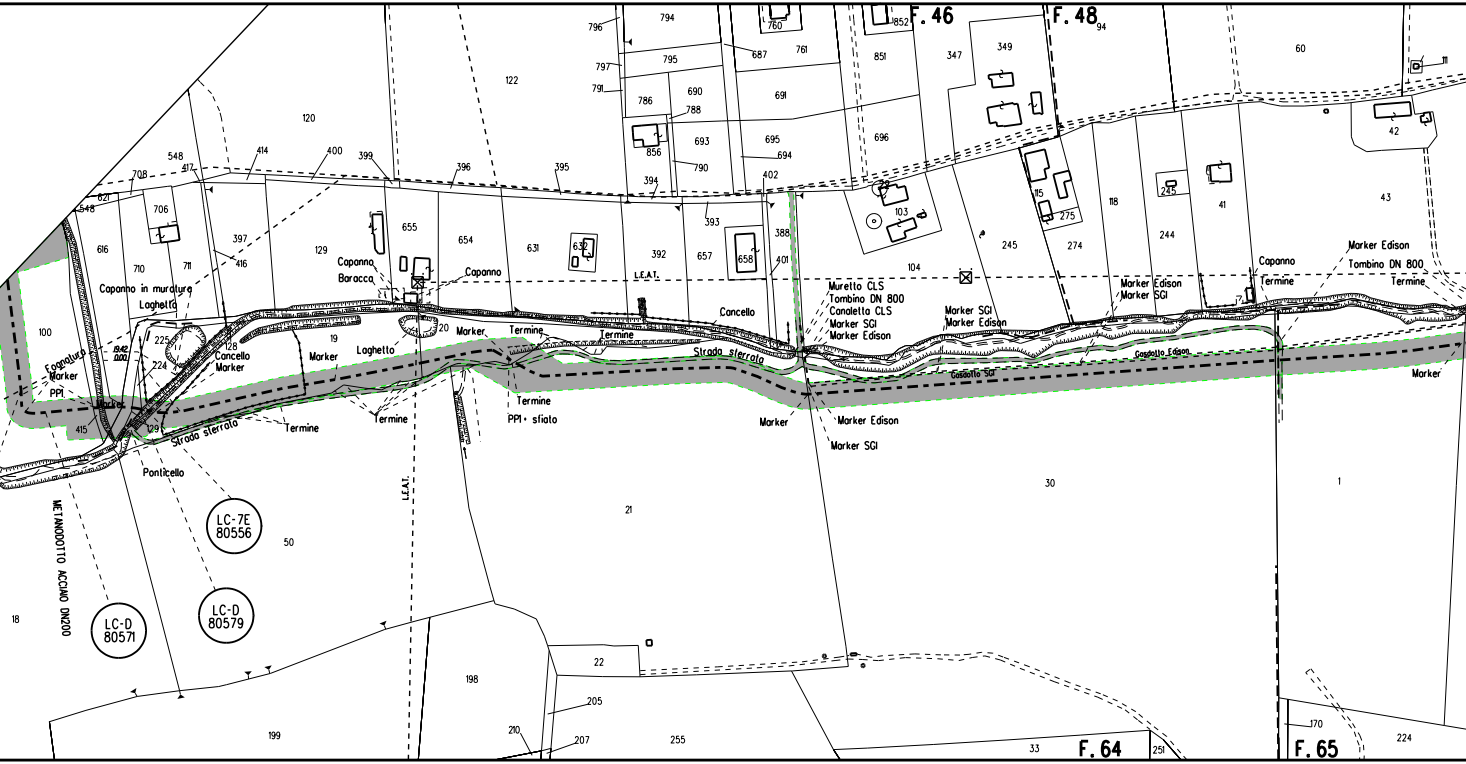
F. 46
F. 48
F. 64
F. 65
796
794
760
852
94
797
795
687
761
851
347
349
60
791
786
690
691
111
788
856
693
695
696
694
790
42
120
122
548
414
400
399
396
395
394
402
708
417
621
548
706
393
388
103
115
275
118
245
41
43
616
397
129
655
654
631
632
392
657
658
401
104
245
274
244
710
711
416
Capanno
Baracca
Capanno
L.E.A.T.
Capanno in muratura
Laghetto
Muretto CLS
Tombino DN 800
Canaletta CLS
Marker SGI
Marker Edison
Marker SGI
Marker Edison
Marker Edison
Marker SGI
Capanno
Termine
Marker Edison
Tombino DN 800
Termine
100
225
128
Cancello
Marker
19
Laghetto
20
Marker
Termine
Termine
Cancello
Strada sterrata
Gasdotto SGI
Gasdotto Edison
Marker
Fognatura
Marker
PPI
1942
0.00
224
Marker
415
129
Strada sterrata
Termine
Termine
Marker
PPI + sfiato
Termine
Marker
Marker Edison
Marker SGI
Ponticello
LC-7E
80556
L.E.A.T.
21
30
1
METANODOTTO ACCIAIO DN200
50
LC-D
80579
LC-D
80571
18
22
198
205
199
210
207
255
33
251
170
224

PN (VEDIDIS. LC-D-80024)

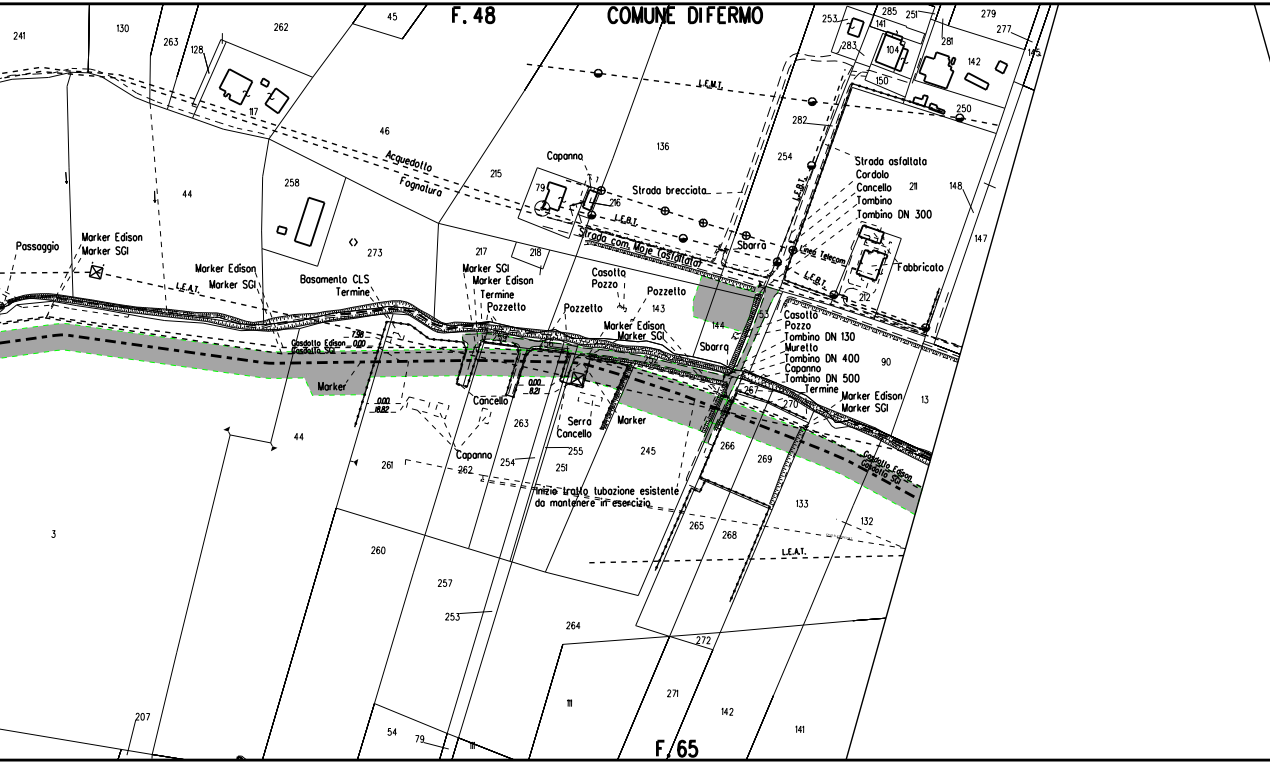
F. 48
COMUNE DIFERMO
F. 65
241
130
263
128
262
45
117
46
Acquedotto
Fognatura
215
136
L.E.M.T.
Capanno
79
216
Strada brecciata
L.E.B.T.
Strada com Moje (asfaltata)
Sbarra
253
283
285
141
104
251
281
142
279
277
145
150
250
282
254
Strada asfaltata
Cordolo
Cancello
Tombino
Tombino DN 300
211
148
147
Linea Telecom
Fabbricato
L.E.B.T.
212
44
258
273
217
218
Passaggio
Marker Edison
Marker SGI
Marker Edison
Marker SGI
L.E.A.T.
Basamento CLS
Termine
Marker SGI
Marker Edison
Termine
Pozzetto
Casotto
Pozzo
Pozzetto
Pozzetto
143
Marker Edison
Marker SGI
144
Sbarra
53
Casotto
Pozzo
Tombino DN 130
Muretto
Tombino DN 400
Capanno
Tombino DN 500
Termine
90
Marker Edison
Marker SGI
13
7.98
Casdotto Edison 0.00
Casdotto SGI
Marker
0.00
8.21
0.00
18.82
Cancello
263
Serra
Cancello
Marker
267
270
44
261
Capanno
262
254
255
251
245
266
269
Inizio tratto tubazione esistente
da mantenere in esercizio
Casdotto Edison
Casdotto SGI
133
132
3
260
265
268
L.E.A.T.
257
253
264
272
271
142
141
207
54
79
111
111

Tratto

L=12241.05 m DN 650 (26") Sp.11.13 mm (LOTTO 2)

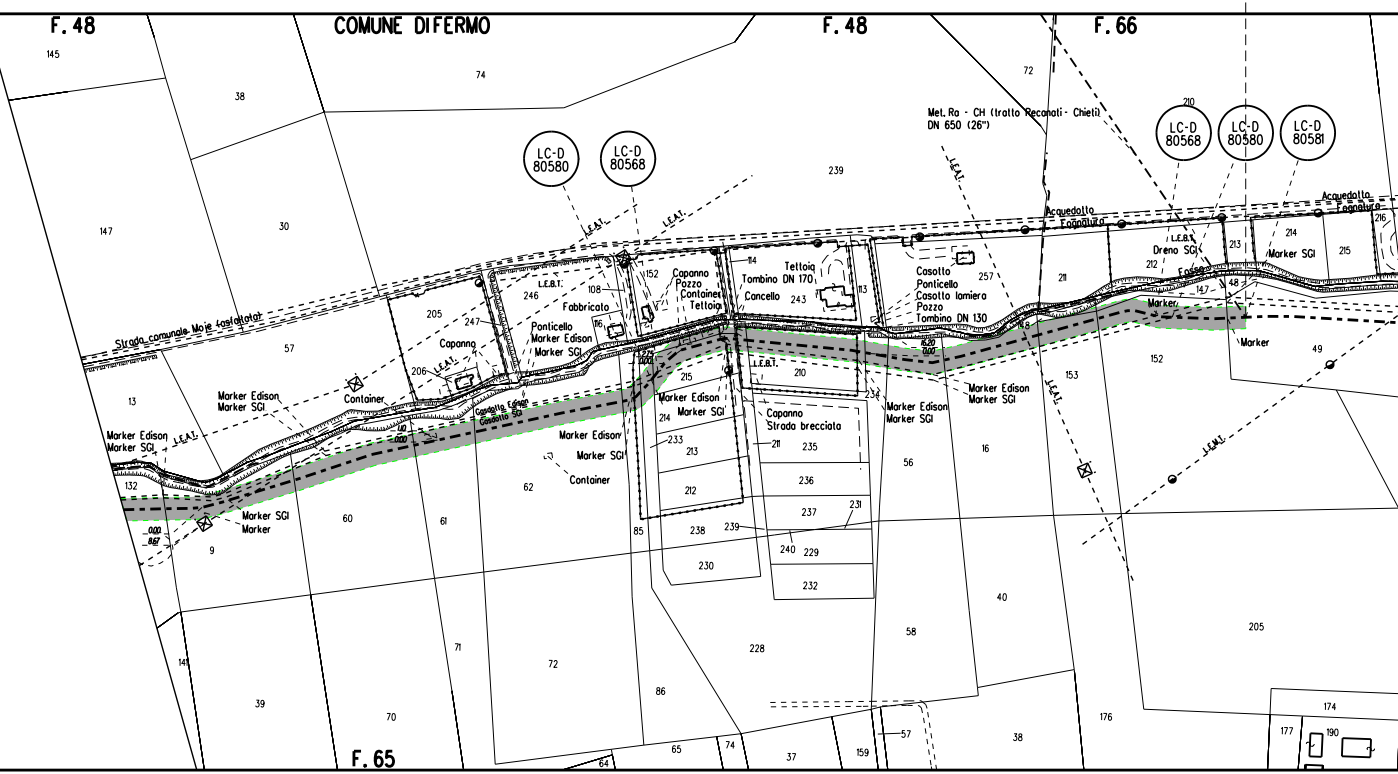
F. 48
COMUNE DI FERMO
F. 48
F. 66
F. 65
LC-D 80580
LC-D 80568
LC-D 80568
LC-D 80580
LC-D 80581
Met. Ra - CH (tratto Recanati - Chieti)
DN 650 (26")
Strada comunale Moje (asfaltata)
Acquedotto
Fognatura
L.E.A.T.
L.E.B.T.
Capanno
Container
Fabbricato
Ponticello
Marker Edison
Marker SGI
Capanno
Pozzo
Container
Tettoia
Tombino DN 170
Cancello
Casotto
Ponticello
Casotto lamiera
Pozzo
Tombino DN 130
Dreno SGI
Fosso
Marker
Capanno
Strada brecciata
Casdotto Edison
Casdotto SGI
L.E.M.T.
145
38
74
147
30
239
72
210
205
57
246
247
206
108
152
116
114
243
113
257
211
212
213
214
215
216
147
48
49
13
132
9
60
61
62
85
215
214
233
213
212
238
239
230
210
211
235
236
237
231
240
229
232
234
56
16
153
152
40
58
205
228
72
71
70
39
141
86
65
74
64
37
159
57
38
176
174
177
190

	▨
	PN (VEDI DIS. LC-D-80024)
di tubazione esistente da mantenere in esercizio	
L=360 m	L=12241.05 m DN 650 (26") Sp.11.13 mm (LOTTO 2)

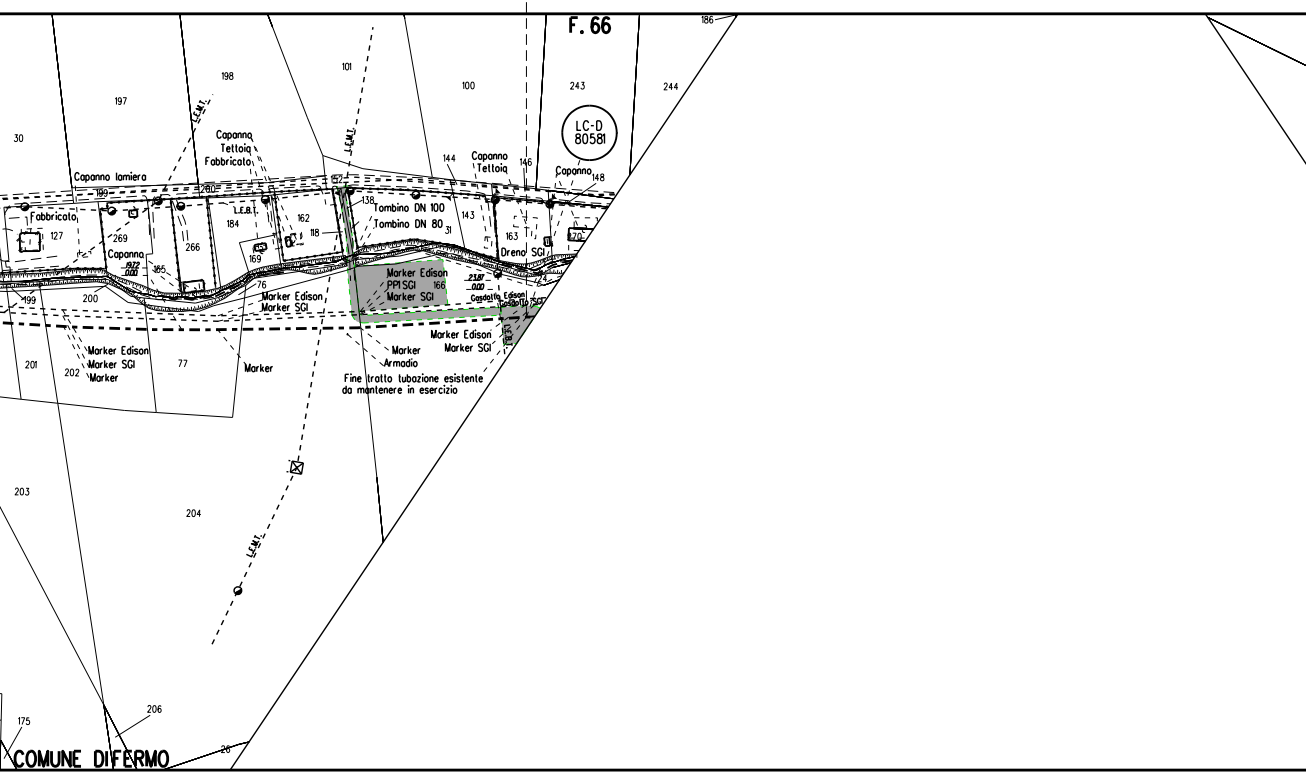
F. 66
186
243
244
LC-D 80581
198
197
101
100
30
L.E.M.T.
L.E.M.T.
Capanna
Tettoia
Fabbricato
Capanno lamiera
144
Capanno
Tettoia
146
Capanno
148
199
260
152
138
Tombino DN 100
Tombino DN 80
31
143
Fabbricato
127
269
L.E.B.T.
184
162
118
163
Dreno SGI
270
Capanna
1972
0.00
165
266
169
Marker Edison
PP1 SGI
166
Marker SGI
23.87
0.00
Gasdotto Edison
Gasdotto SGI
24
199
200
76
Marker Edison
Marker SGI
Marker Edison
Marker SGI
201
Marker Edison
Marker SGI
202
Marker
77
Marker
Marker
Armadio
Fine tratto tubazione esistente
da mantenere in esercizio
203
204
L.E.M.T.
175
206
26
COMUNE DI FERMO

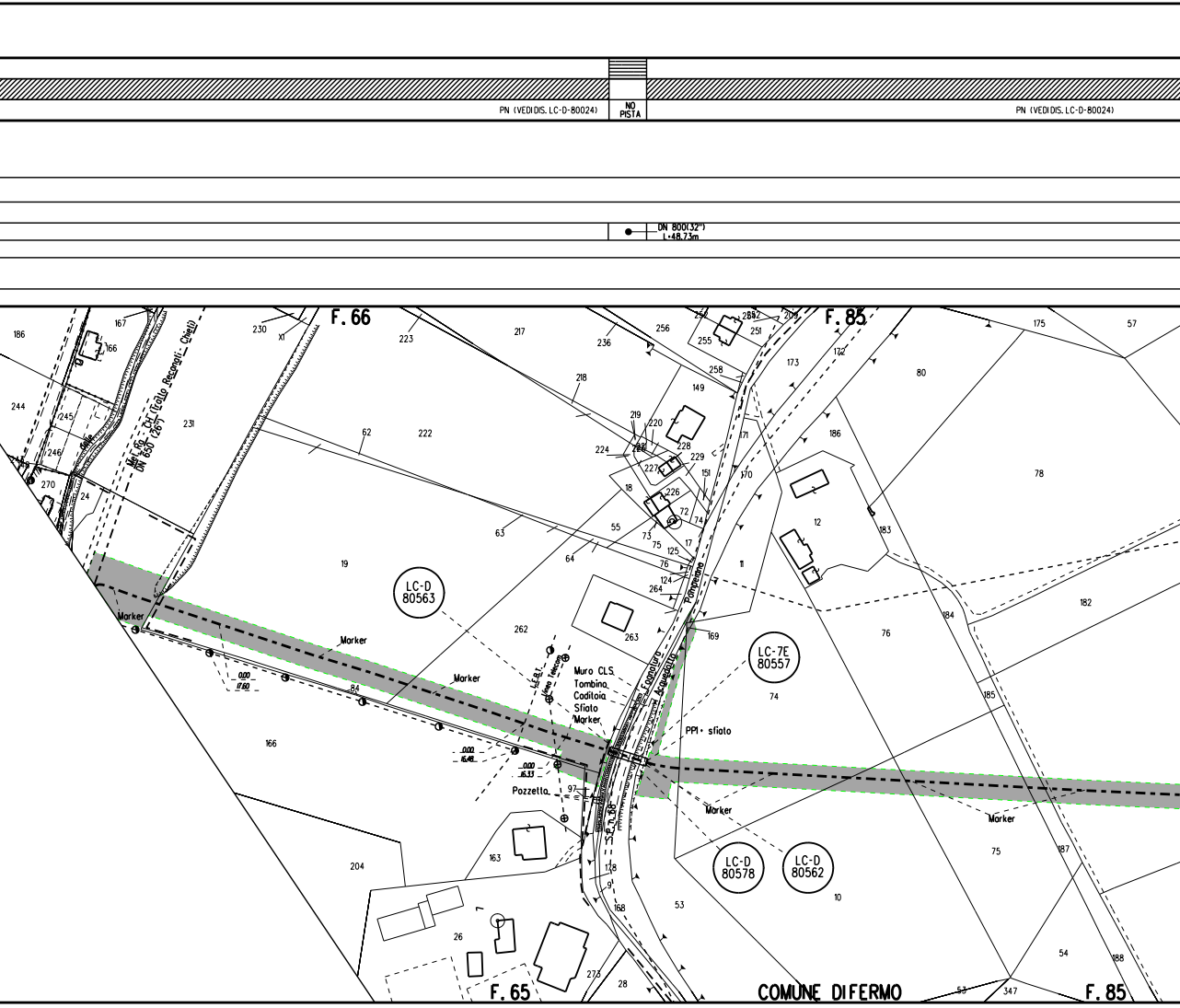
PN (VEDIDIS. LC-D-80024)
NO PISTA
PN (VEDIDIS. LC-D-80024)
DN 800(32")
L=48.73m
F. 66
F. 85
F. 65
F. 85
COMUNE DIFERMO
Met. Ra - CH (Tratto Recanati - Chieti)
DN 650 (26")
delle
LC-D 80563
LC-7E 80557
LC-D 80578
LC-D 80562
Marker
Marker
Marker
Marker
Marker
L.E.B.T.
Linea Telecom
Muro CLS
Tombino
Caditoia
Sfiato
Marker
PPI+ sfiato
Pozzetto
Fognatura
Acquedotto
Pomperaio
S.P. n.58
0.00
17.60
0.00
16.48
0.00
16.33
186
167
166
230
X1
223
217
236
256
252
250
251
209
173
172
175
57
244
245
246
270
24
231
222
62
218
258
149
219
220
221
228
229
227
224
226
18
171
170
151
186
80
78
12
183
55
63
64
73
75
72
74
17
125
76
124
264
11
182
19
262
263
169
184
76
84
74
185
166
97
163
204
178
9
168
26
273
28
53
10
75
187
54
188
53
347

NO PISTA

PN (VEDI DIS. LC-D-80024)

DN 800(32")
L=24.00m

IMP. n. 45950/44

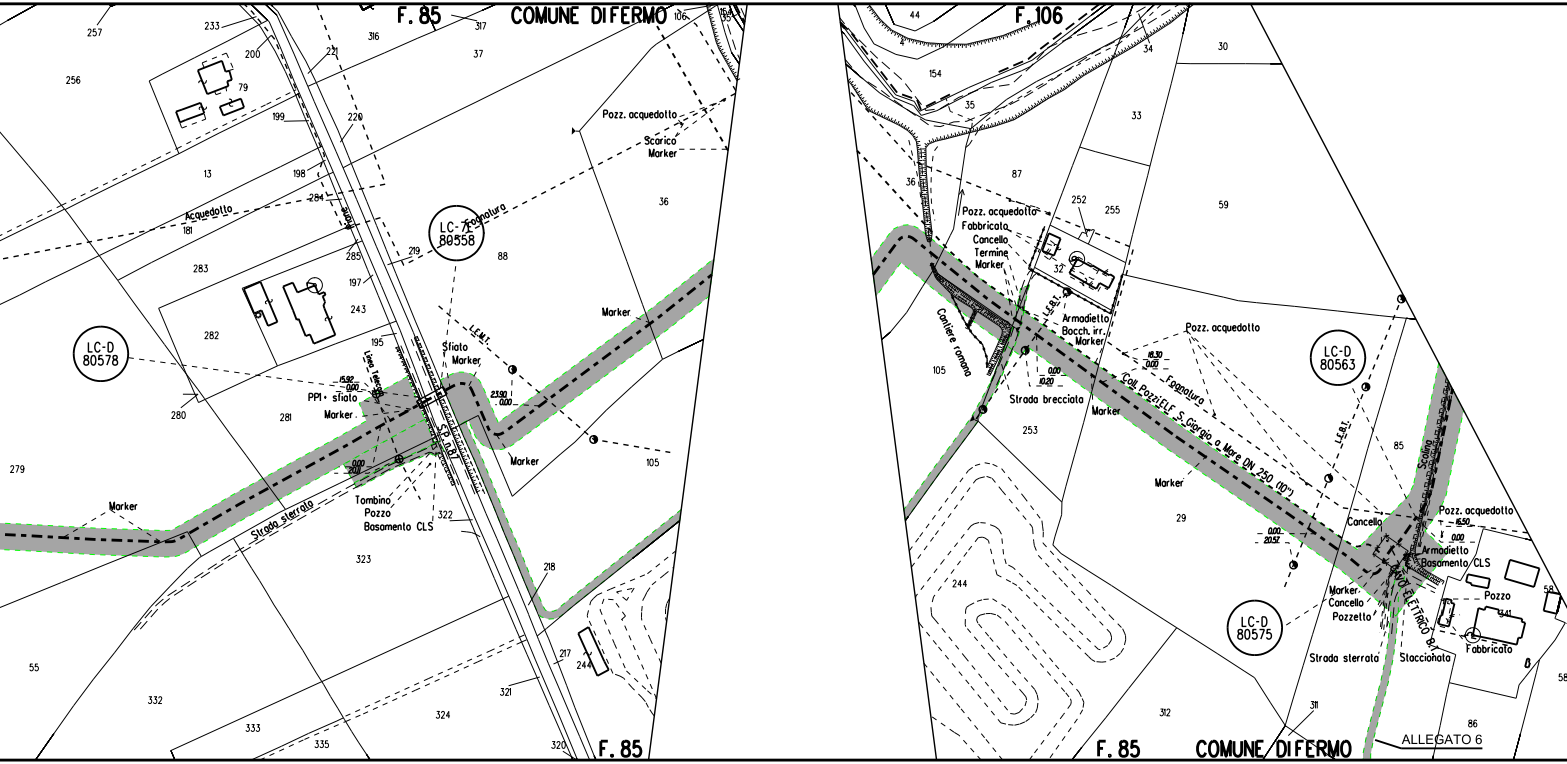
F. 85
COMUNE DI FERMO
F. 106
257
233
200
256
79
316
317
37
221
199
220
13
198
284
Acquedotto
181
Fognatura
LC-7E
80558
Pozz. acquedotto
Scarico
Marker
36
219
88
283
285
197
243
282
LC-D
80578
195
Linea Telecom
Sfiato
Marker
L.E.M.T.
Marker
15.92
0.00
PPI + sfiato
Marker
23.90
0.00
280
281
S.P. n.87
Marker
105
279
0.00
20.11
Marker
Tombino
Pozzo
Basamento CLS
Strada sterrata
322
323
218
55
332
217
244
321
333
335
324
320
F. 85
44
154
35
34
30
33
36
87
59
Pozz. acquedotto
Fabbricato
Cancello
Termine
Marker
252
255
32
Cantiere romana
L.E.B.T.
Armadietto
Bocch. irr.
Marker
Pozz. acquedotto
18.30
0.00
Fognatura
LC-D
80563
105
0.00
10.20
Strada brecciata
Marker
Coll. Pozzi ELF S. Giorgio a Mare DN 250 (10")
L.E.B.T.
253
85
Scolina
Marker
29
Cancello
Pozz. acquedotto
16.50
0.00
0.00
20.57
Armadiello
Basamento CLS
244
Marker
Cancello
Pozzello
Pozzo
58
LC-D
80575
Cavo elettrico B.T.
341
Strada sterrata
Staccionata
Fabbricato
58
312
311
86
F. 85
COMUNE DI FERMO

ALLEGATO 6

	L=99.80m	
PN (VEDI DIS. LC-D-80024)	NO PISTA	PN (VEDI DIS. LC-D-80024)
	GUNITE L=49.00m	

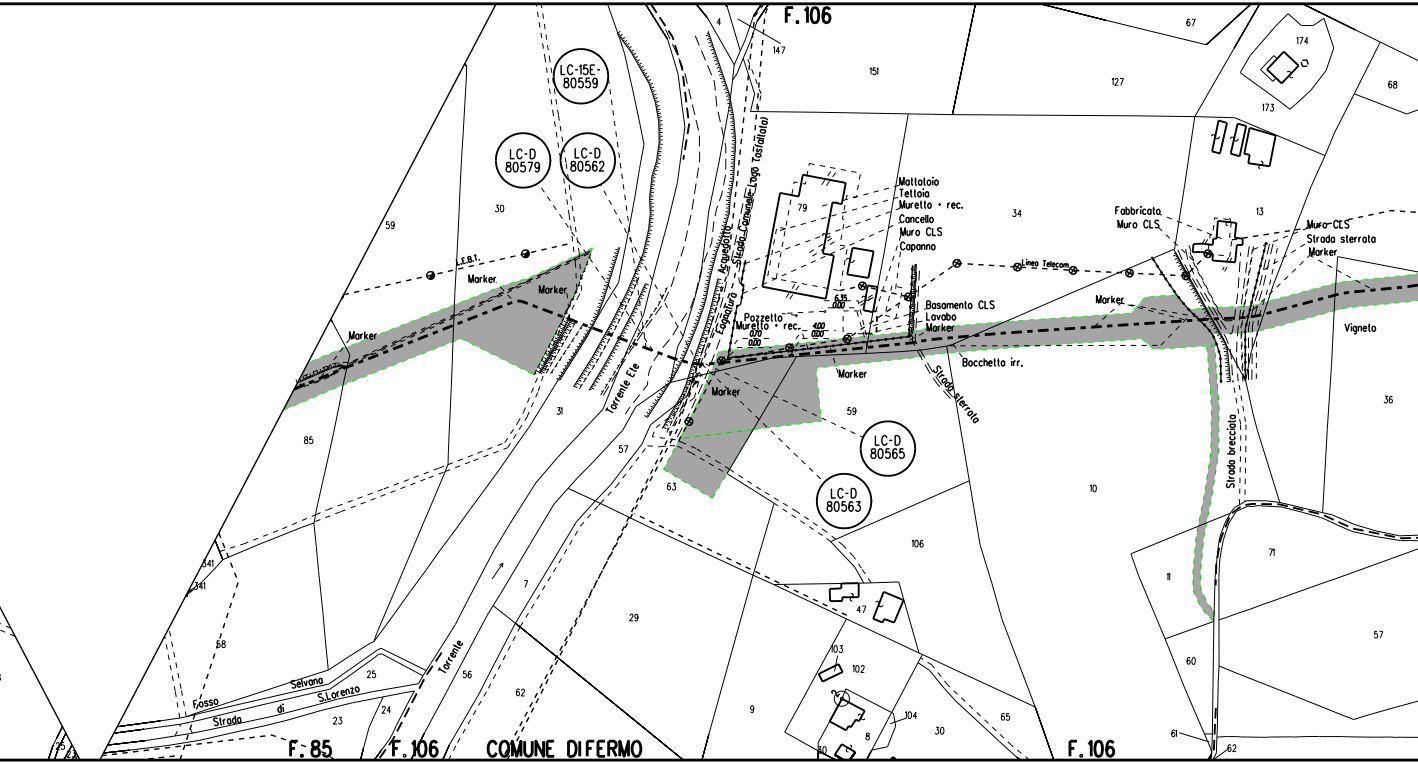
F.106
LC-15E-80559
LC-D 80579
LC-D 80562
LC-D 80565
LC-D 80563
E.B.T.
Marker
Torrente Ele
Acquedotto
Fognatura
Strada Comunale Lago Tastallato
Mattatoio
Tettoia
Muretto + rec.
Cancello
Muro CLS
Capanno
Linea Telecom
Basamento CLS
Lavabo
Pozzetto
Muretto + rec.
Bocchetto irr.
Strada sterrata
Fabbricato
Muro CLS
Muro CLS
Strada sterrata
Vigneto
Strada brecciata
Fosso Selvano
Strada di S.Lorenzo
Torrente
F.85
F.106
COMUNE DIFERMO
F.106
147
151
127
67
174
173
68
79
34
13
30
59
31
57
63
59
10
36
85
106
71
11
57
60
61
62
7
29
47
103
102
104
8
30
65
9
62
56
25
24
23
341
58
4

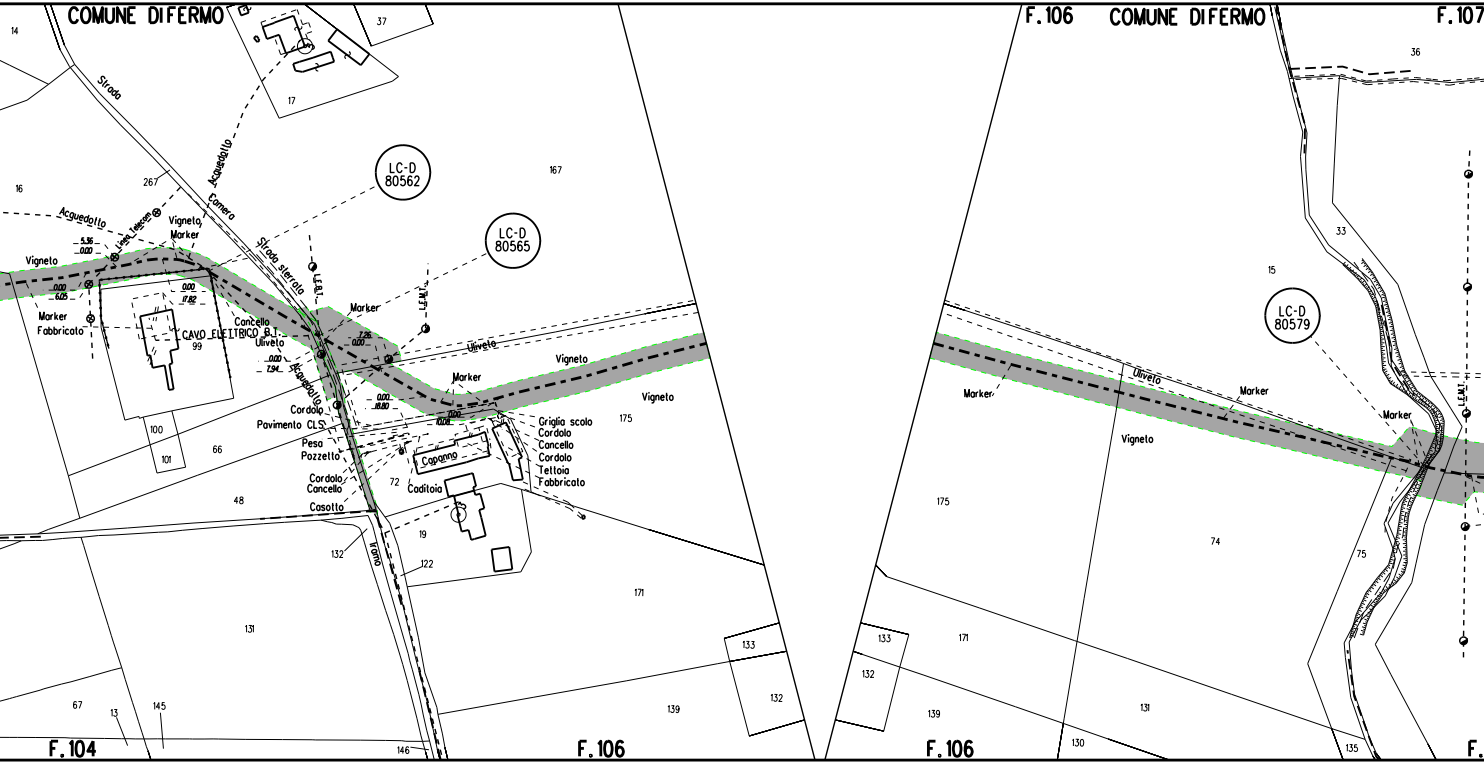
COMUNE DIFERMO
F.106
COMUNE DIFERMO
F.107
14
37
17
Strada
Acquedotto
Camera
16
267
LC-D
80562
LC-D
80565
167
Acquedotto
Linea Telecom
Vignetto
Marker
5.36
0.00
Vigneto
0.00
6.05
0.00
17.82
Strada sterrata
L.E.B.T.
L.E.M.T.
Marker
Fabbricato
CAVO ELETTRICO B.T.
99
Cancello
Uliveto
0.00
7.94
Acquedotto
Marker
7.26
0.00
Uliveto
Vigneto
Marker
0.00
18.80
0.00
10.08
Vigneto
175
Cordolo
Pavimento CLS
Pesa
Pozzetto
Cordolo
Cancello
Casotto
Griglia scolo
Cordolo
Cancello
Cordolo
Tettoia
Fabbricato
Capanno
Caditoia
72
100
101
66
48
132
19
122
Iramo
171
131
133
132
67
13
145
139
146
F.104
F.106
36
33
15
LC-D
80579
Marker
Uliveto
Marker
Vigneto
Marker
L.E.M.T.
175
74
75
171
133
132
139
131
130
135
F.106
F.

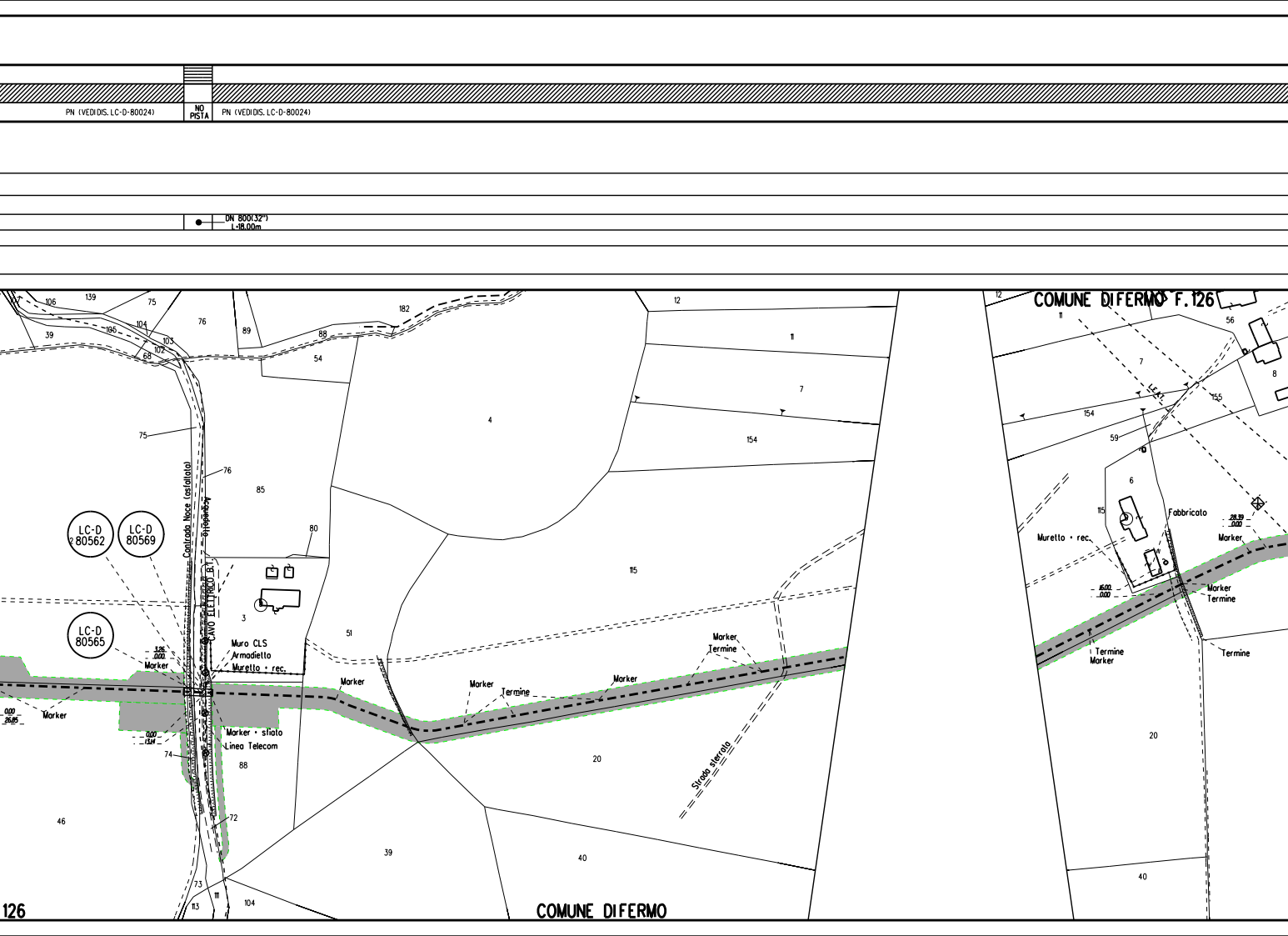
PN (VEDI DIS. LC-D-80024)
NO PISTA
PN (VEDI DIS. LC-D-80024)
DN 800(32")
L-18.00m
COMUNE DIFERMO F.126
COMUNE DIFERMO
126
LC-D 80562
LC-D 80569
LC-D 80565
Contrada Noce (asfaltata)
Acquedotto
CAVO ELETTRICO B.T.
Muro CLS
Armadietto
Muretto + rec.
Marker
Marker + sfiato
Linea Telecom
Termine
Strada sterrata
Fabbricato
L.E.KT.
3.26
0.00
0.00
26.85
0.00
13.14
16.00
0.00
28.39
0.00
106
139
75
104
105
103
102
68
39
76
89
88
54
182
12
11
7
154
4
75
76
85
80
3
51
115
20
39
40
46
74
72
73
113
111
104
12
11
7
154
155
56
8
59
6
115
20
40

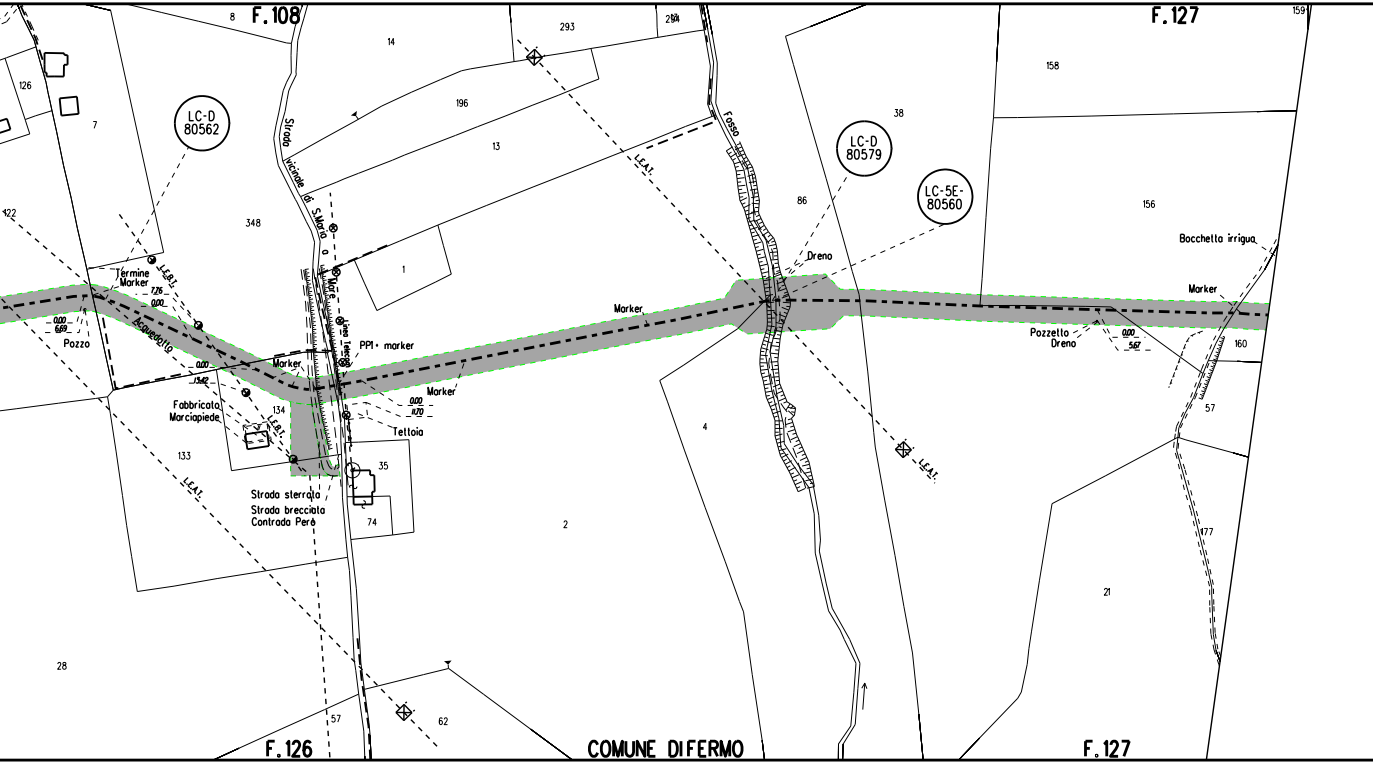
F.108
8
126
7
LC-D
80562
14
196
13
293
294
Strada Vicinale di S.Maria o Mare
LE.A.T.
Fosso
F.127
159
158
38
LC-D
80579
LC-5E-
80560
86
156
Bocchetta irrigua
Dreno
Marker
122
348
1
Termine
Marker
LE.B.T.
7.76
0.00
0.00
6.69
Pozzo
Acquedotto
Linea Telecom
PPI• marker
Marker
0.00
15.42
0.00
11.70
Marker
Fabbricato
Marciapiede
134
LE.B.T.
Tettoia
133
35
74
LE.A.T.
Strada sterrata
Strada brecciata
Contrada Però
4
2
LE.A.T.
Pozzetto
Dreno
0.00
5.67
160
57
177
21
28
57
62
F.126
COMUNE DI FERMO
F.127

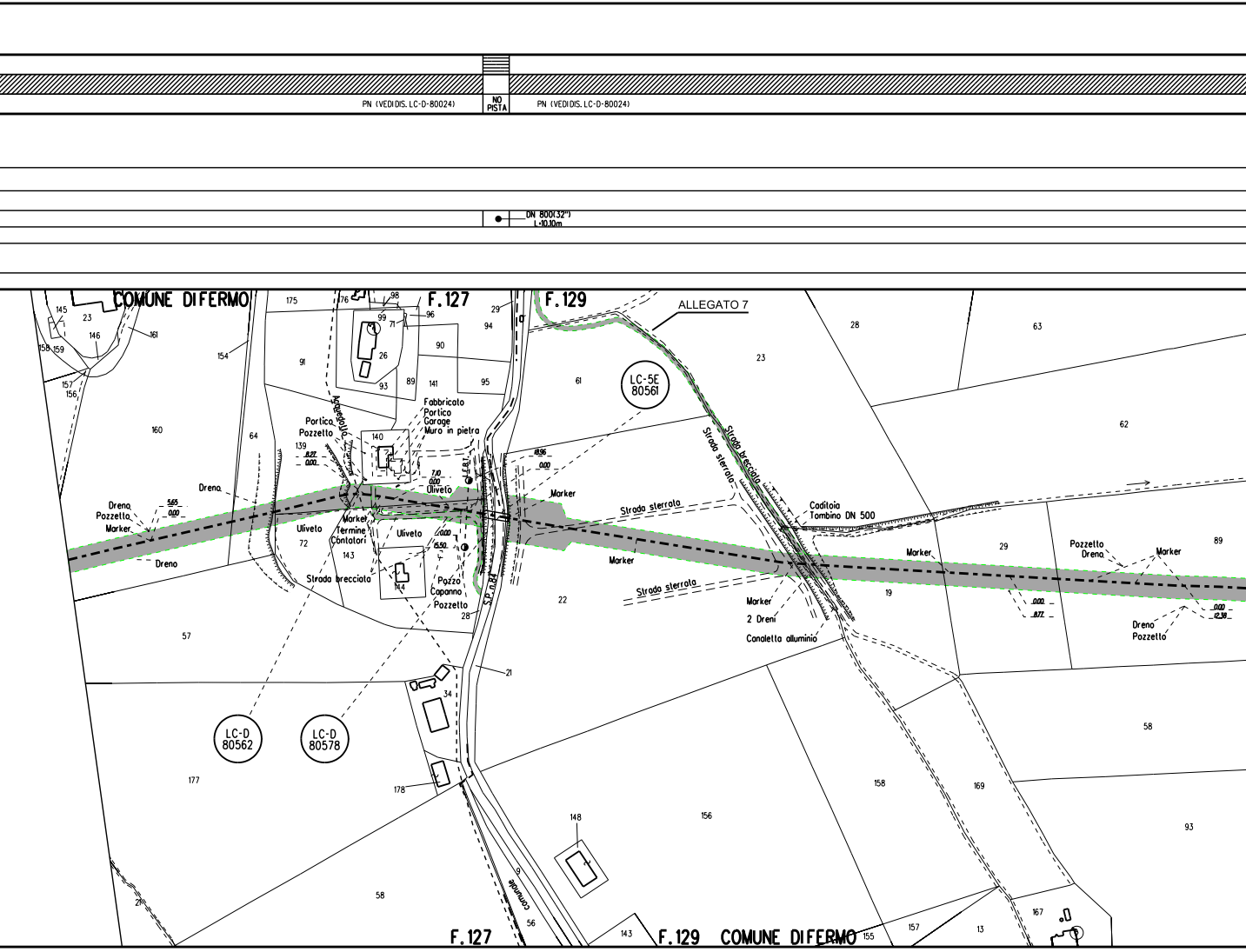
PN (VEDI DIS. LC-D-80024)
NO PISTA
PN (VEDI DIS. LC-D-80024)
DN 800(32")
L=10.10m
COMUNE DI FERMO
F.127
F.129
ALLEGATO 7
LC-5E
80561
LC-D
80562
LC-D
80578
Acquedotto
Portico
Pozzetto
Fabbricato
Portico
Garage
Muro in pietra
8.27
0.00
7.10
0.00
Uliveto
18.96
0.00
Marker
Dreno
Pozzetto
Marker
5.65
0.00
Dreno
Dreno
Uliveto
Marker
Termine
Contatori
Uliveto
0.00
15.50
Pozzo
Capanno
Pozzetto
Strada brecciata
S.P. n.84
F.E.B.T.
Strada sterrata
Strada brecciata
Strada sterrata
Strada sterrata
Caditoia
Tombino DN 500
Marker
Marker
2 Dreni
Canaletta alluminio
Marker
Pozzetto
Dreno
Marker
0.00
8.77
0.00
12.38
Dreno
Pozzetto
comunale
145
23
146
161
158
159
157
156
154
175
176
98
99
96
71
26
93
89
141
90
95
91
29
94
61
28
23
63
62
160
64
139
140
72
143
144
28
22
19
29
89
57
21
34
177
178
58
9
56
148
156
143
158
169
58
93
155
157
13
167
21

ALLEGATO 4

L=12241.05 m DN 650 (26") Sp.11.13 mm (LOTTO 2)

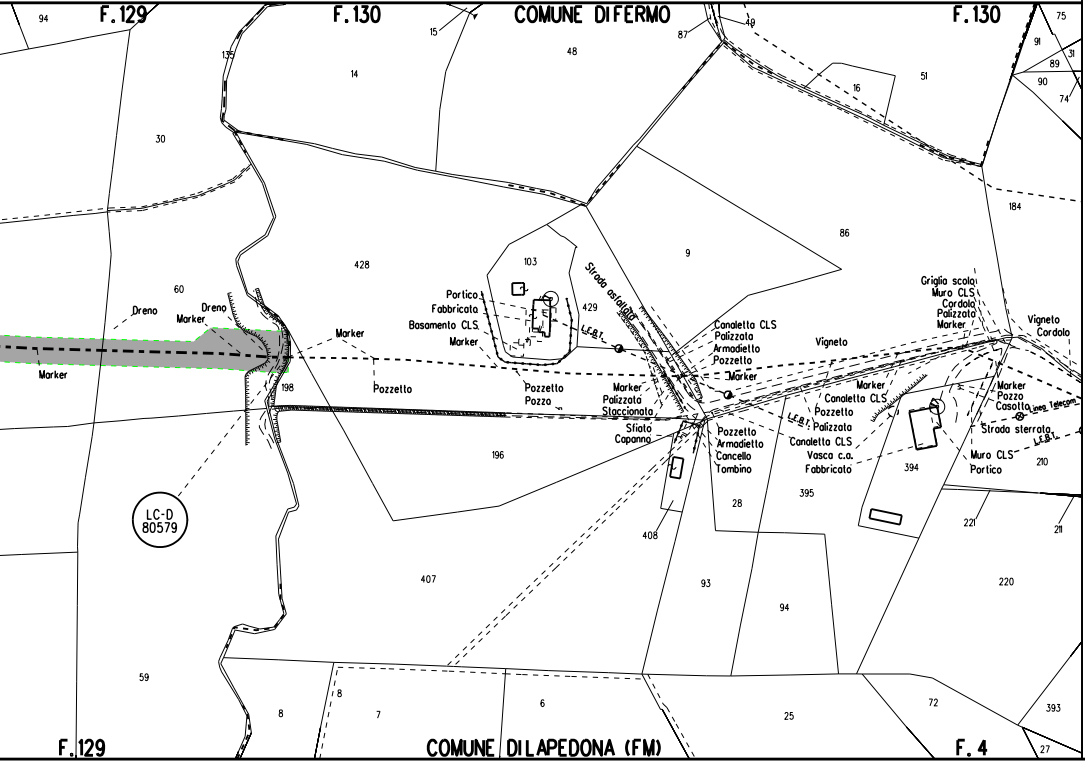
F.129
F.130
COMUNE DI FERMO
F.130
94
15
87
49
75
91
89
31
90
74
135
48
14
16
51
30
184
86
9
103
428
60
429
Strada asfaltata
Portico
Fabbricato
Basamento CLS
Marker
Dreno
Marker
Dreno
Marker
Marker
L.E.B.T.
Canaletta CLS
Palizzata
Armadietto
Pozzetto
Marker
Vigneto
Griglia scolo
Muro CLS
Cordolo
Palizzata
Marker
Vigneto
Cordolo
198
Pozzetto
Pozzetto
Pozzo
Marker
Palizzata
Staccionata
Sfiato
Capanno
Pozzetto
Armadietto
Cancello
Tombino
Marker
Canaletta CLS
Pozzetto
L.E.B.T.
Palizzata
Canaletta CLS
Vasca c.a.
Fabbricato
Marker
Pozzo
Casotto
Linea Telecom
Strada sterrata
L.E.B.T.
Muro CLS
Portico
196
394
210
LC-D
80579
408
28
395
221
211
407
93
94
220
59
8
7
6
25
72
393
F.129
COMUNE DI LAPEDONA (FM)
F.4
27

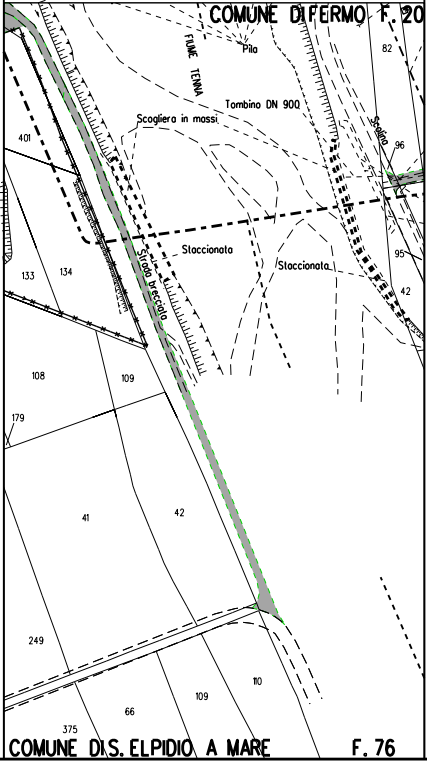
COMUNE DI FERMO
F.20
FIUME TENNA
Pila
82
Tombino DN 900
Scogliera in massi
Scolina
96
401
Staccionata
Staccionata
Strada breccia
95
133
134
42
108
109
179
41
42
249
109
110
375
66
COMUNE DI S.ELPIDIO A MARE
F.76

ALLEGATO 5

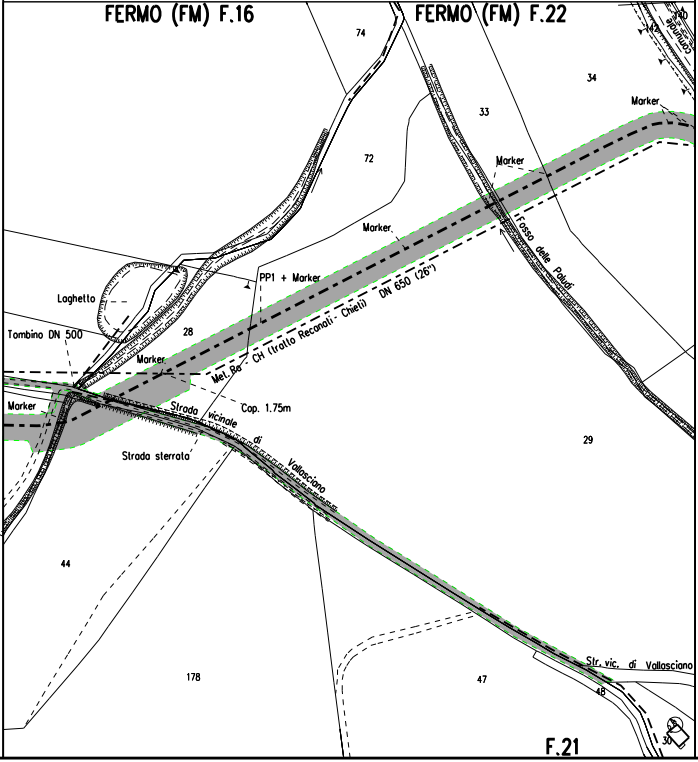
FERMO (FM) F.16
FERMO (FM) F.22
74
33
34
72
comunale
Marker
Marker
Marker
PP1 + Marker
Laghetto
Tombino DN 500
28
Marker
Met. Ra - CH (tratto Recanati - Chieti) DN 650 (26")
Fosso delle Paludi
Marker
Cop. 1.75m
Strada vicinale di Vallosciano
Strada sterrata
29
44
178
47
Str. vic. di Vallosciano
48
30
F.21

ALLEGATO 6

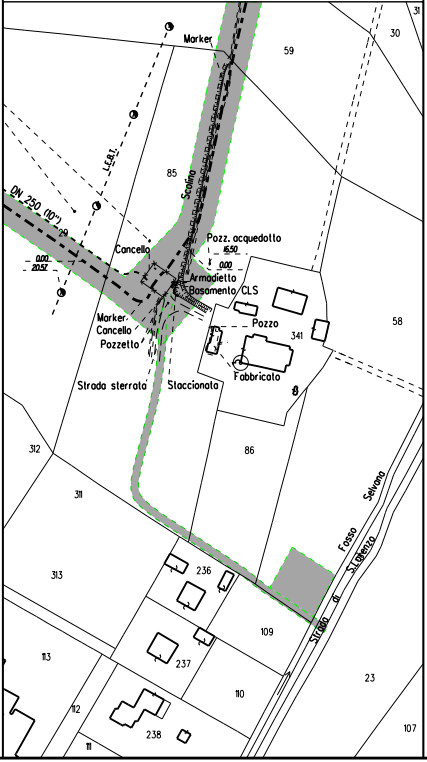
31
30
Marker
59
L.E.B.T.
85
Scolina
DN 250 (10")
29
0.00
20.57
Cancello
Pozz. acquedotto
16.50
0.00
Armadietto
Basamento CLS
Pozzo
341
58
Marker
Cancello
Pozzetto
Fabbricato
Strada sterrata
Staccionata
312
86
311
Fosso Selvano
313
236
Strada di S.Lorenzo
109
113
237
110
23
112
238
11
107

ALLEGATO 7

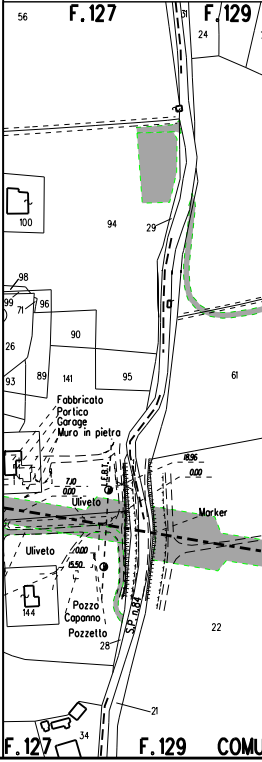
56
F.127
31
F.129
24
100
94
29
98
99
71
96
90
26
93
89
141
95
61
Fabbricato
Portico
Garage
Muro in pietra
18.96
0.00
L.E.B.T.
7.10
0.00
Uliveto
Marker
Uliveto
0.00
15.50
144
Pozzo
Capanno
Pozzetto
S.P. n.84
28
22
21
34
F.127
F.129
COMU

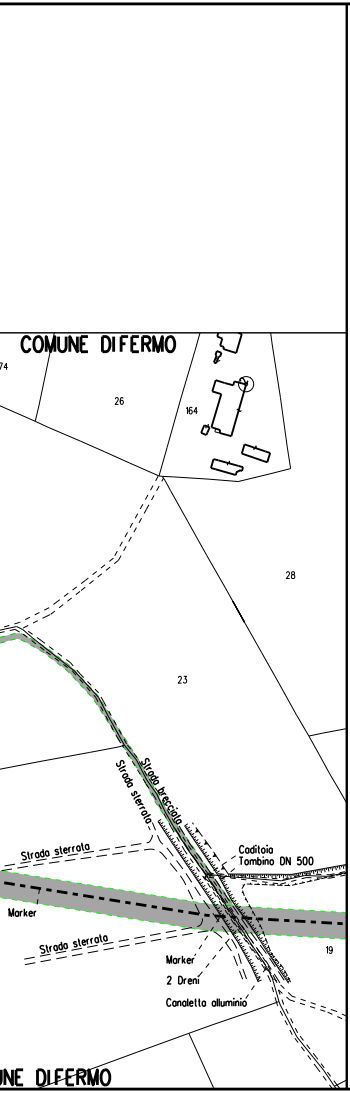
COMUNE DIFERMO
74
26
164
28
23
Strada brecciata
Strada sterrata
Strada sterrata
Caditoia
Tombino DN 500
Marker
Strada sterrata
19
Marker
2 Dreni
Canaletta alluminio
UNE DIFERMO

LEGENDA

METANODOTTO IN DISMISSIONE DN 650 (26")

CONDOTTA IN TUBO DI PROTEZIONE

CUNICOLO

APPESANTIMENTO CONTINUO IN GUNITE

PROTEZIONE MECCANICA GENERICA IN CALCESTRUZZO

METANODOTTI IN PROGETTO / IN ESERCIZIO / IN COSTRUZIONE

TRATTO DI TUBAZIONE ESISTENTE DA MANTENERE IN ESERCIZIO

LC-5E	N° DISEGNO PARTICOLARE
STD LC-E	N° DISEGNO STANDARD
▒	AREA DI PASSAGGIO DISMISSIONE
⇄	AREA DI MONTAGGIO E TRANSITO
PN	PISTA NORMALE
PI	PISTA INVERTITA (CONTRO SENSO GAS)
PR	PISTA RISTRETTA
TPP	TRATTO DI PISTA PARTICOLARE

DISMISSIONE

Rimozione integrale	▨	Inertizzazione linea	▥
Rimozione linea e inertizzazione protezioni meccaniche	▤	Inertizzazione linea e protezioni meccaniche	▩

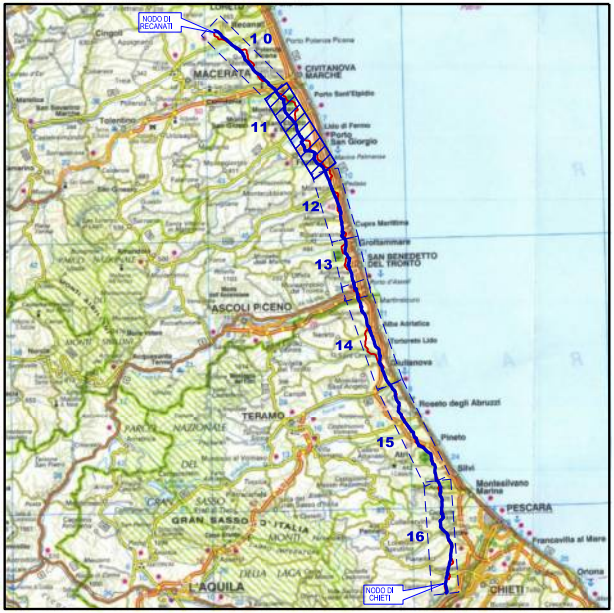
NODO DI RECANATI
10
11
12
13
14
15
16
NODO DI CHIETI
MACERATA
CIVITANOVA MARCHE
Porto Sant'Elpidio
Porto San Giorgio
Cupra Marittima
Grottammare
SAN BENEDETTO DEL TRONTO
ASCOLI PICENO
Alba Adriatica
Giulianova
TERAMO
Roseto degli Abruzzi
Pineto
Silvi
Montesilvano Marina
PESCARA
Francavilla al Mare
Ortona
CHIETI
GRAN SASSO D'ITALIA
L'AQUILA

COROGRAFIA

Rev.	DATA	DESCRIZIONE	ELABORATO	VERIFICATO	APPROVATO
4	Set. 2020	EMISSIONE PER APPALTO	Tonucci	Villi	Sciosci
3	Gen. 2020	AGGIORNAMENTO GENERALE	Tonucci	Villi	Sciosci
2	Set. 2019	EMISSIONE PER VALIDAZIONE PROGETTO	Tonucci	Villi	Sciosci
1	Mar. 2019	EMISSIONE PER VALIDAZIONE PROGETTO	Magnoni	Sciosci	Sabbatini
0	Ott. 2018	EMISSIONE PER VALIDAZIONE PROGETTO	Magnoni	Sciosci	Sabbatini

PROPRIETARIO snam

PROGETTISTA SAIPEM

WBS CLIENTE
NR/16139/R-L01
Cod. Tec. 9112990

COMMESSA SAIPEM
023087-130

UNITA'
300

DISMISSIONE METANODOTTO RAVENNA – CHIETI
11° Tronco: CIVITANOVA ALTA –LAPEDONA (Lotto 2)
DN 650 (26"), MOP 70 bar

PLANIMETRIA CATASTALE
OPERE IN DISMISSIONE

DISEGNO
LB-81E-70031

REVISIONE 4

FG. 1 DI 1

SCALA 1:2000

Il presente disegno e' di proprieta' aziendale - La societa' tutelera' i propri diritti a termine di legge.

File name: 300-LB-81E-70031_4